






LEGENDA

IDROLOGIA

-  Corso d'acqua pubblico
-  Corso d'acqua demaniale
-  Corso d'acqua privato

AREE ESONDABILI DEFINITE IN BASE A VERIFICHE IDRAULICHE



-  Aree inondabili d'acqua con bassa energia e tiranti modesti (Em)
-  Aree inondabili d'acqua con bassa energia e tiranti ingenti (Eb)

OPERE DI DIFESA





DIFESA DI SPONDA

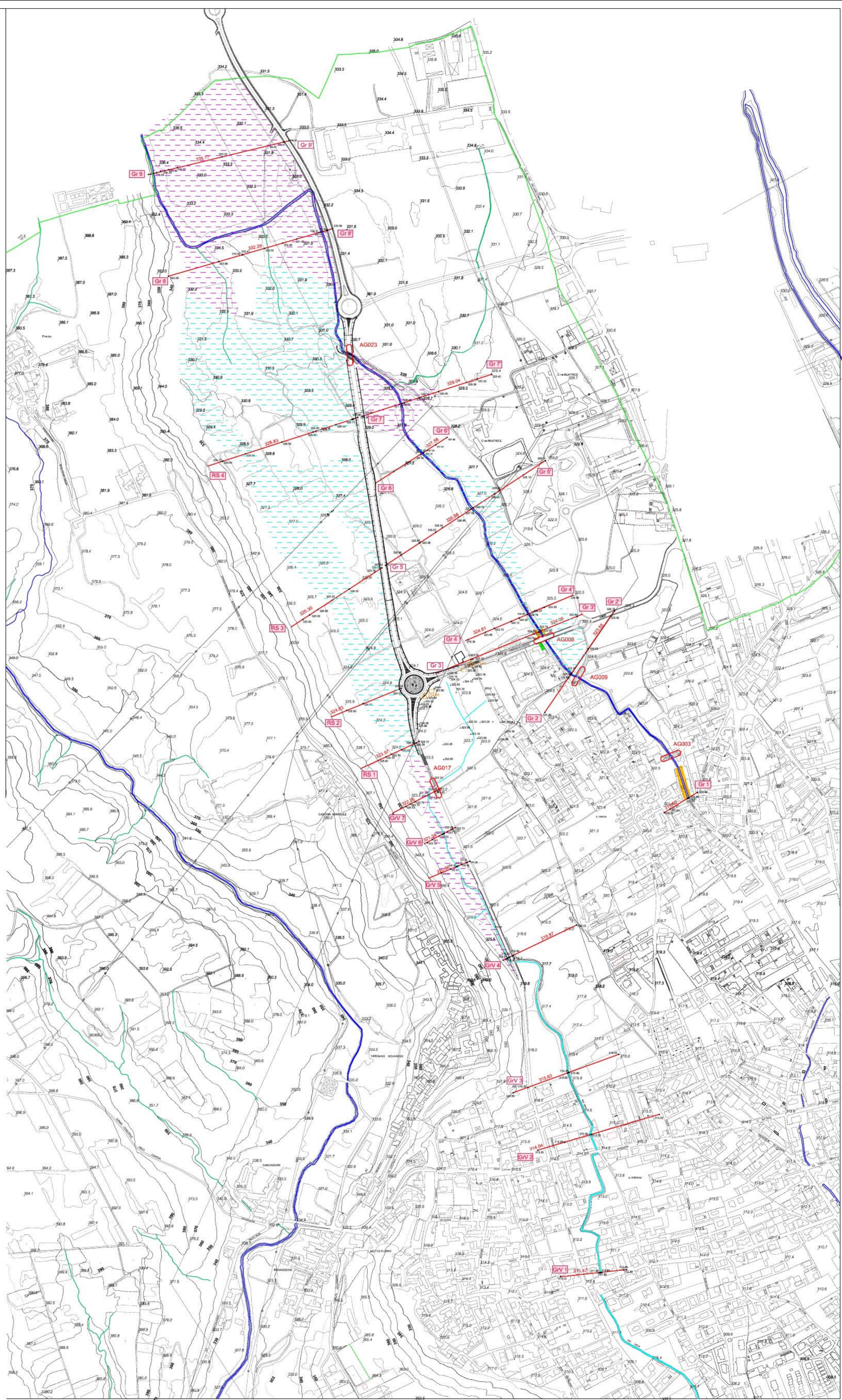
-  Muro
-  Scogliera

ALTRE OPERE

-  Attraversamento
-  Numero scheda opere idrauliche (SICOD)

SEGNI CONVENZIONALI

-  Traccia di sezione d'alveo di verifica idraulica
-  Quota idrometrica (m s.l.m.)
-  Confine comunale
-  Vertice quotato (m s.l.m.)



<p>REGIONE PIEMONTE PROVINCIA DI NOVARA COMUNE DI BORGOMANERO</p>		
<p>PIANO REGOLATORE GENERALE COMUNALE PROGETTO DEFINITIVO</p>		
<p>Adozione Deliberazione Programmatica: Delibera di Consiglio Comunale n. 3 del 30 gennaio 2009</p> <p>Adozione Progetto Preliminare: Delibera di Consiglio Comunale n. 86 del 28 novembre 2011</p> <p>Approvazione Progetto Definitivo: Delibera di C. C. n. del</p>	<p>Progettisti: Dott. Geol. F. Grioni Dott. Geol. M. Mazzetti</p>	
<p>Sindaco: Dott.ssa Anna Tinivella</p> <p>Assessore: Rag. Pierfranco Mirizio</p> <p>Segretario: Dott.ssa Maria Luisa Perucchini</p> <p>Responsabile del procedimento: Geom. Morena Medina</p>		
<p>T. Grua: Carta delle aree esondabili</p>	<p>Tavola: 16 Scala 1:5.000</p>	