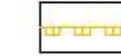



**LEGENDA**

**OPERE DI DIFESA**

OPERE LONGITUDINALI: DIFESA DI SPONDA



OPERE TRASVERSALI



DELIMITAZIONE DELLE FASCE FLUVIALI

(PIANO PER L'ASSETTO IDROGEOLOGICO ADOTTATO L'11.05.99)

Limite tra la Fascia A e la Fascia B

Limite tra la Fascia B e la Fascia C

Limite esterno della Fascia C

Limite di progetto tra la Fascia B e la Fascia C

Ubicazione delle sezioni di rilievo

Quota idrometrica

SEGNII CONVENZIONALI RELATIVI AI RILIEVI

Vertice quotato (m s.l.m.)

Punto quotato (m s.l.m.)

Traccia di sezione

Quota idrometrica ricavata dal profilo di piena

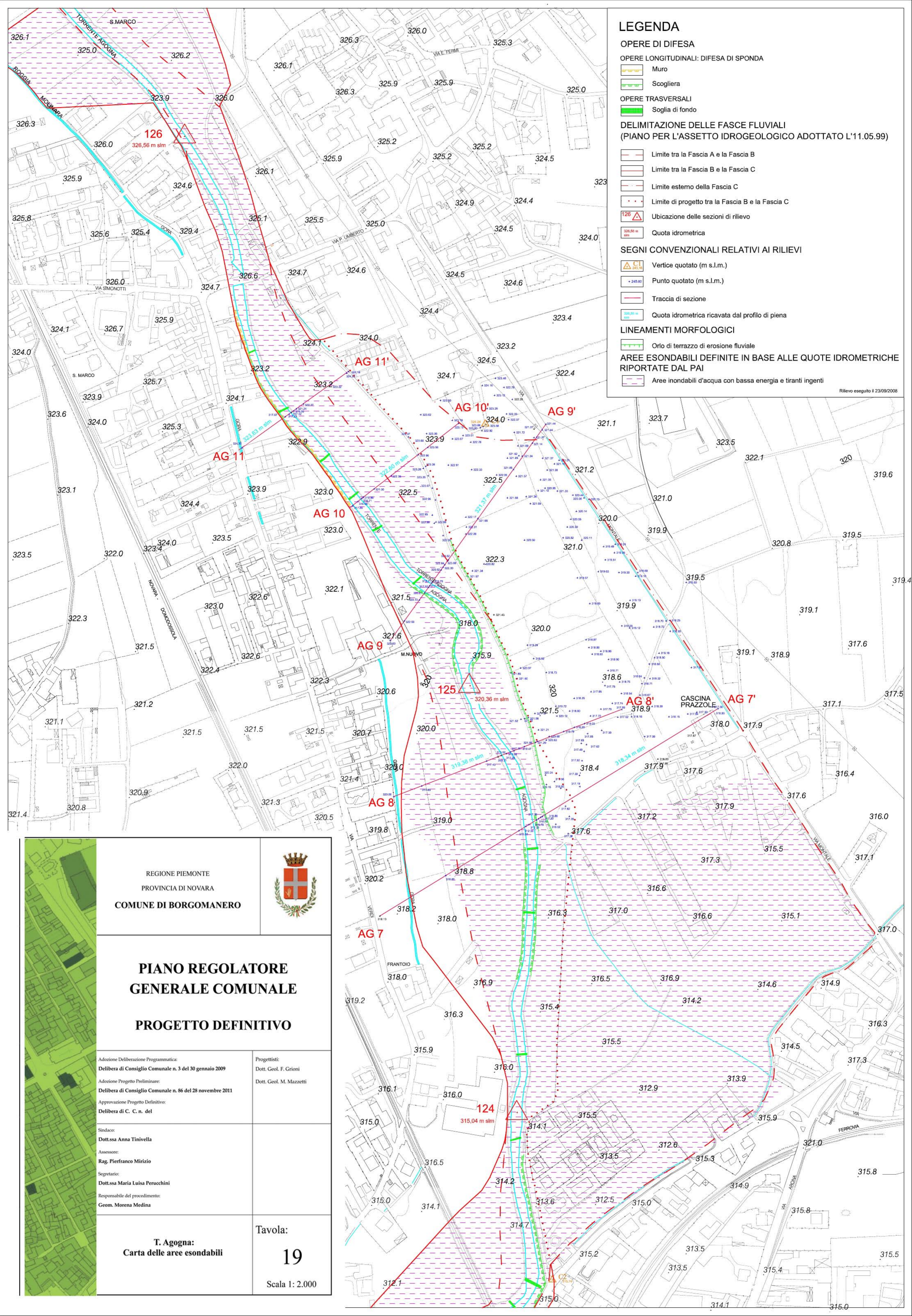
LINEAMENTI MORFOLOGICI

Orlo di terrazzo di erosione fluviale

AREE ESONDABILI DEFINITE IN BASE ALLE QUOTE IDROMETRICHE RIPORTATE DAL PAI

Aree inondabili d'acqua con bassa energia e tiranti ingenti

Rilievo eseguito il 23/09/2008



 REGIONE PIEMONTE PROVINCIA DI NOVARA COMUNE DI BORGOMANERO	
<h2>PIANO REGOLATORE GENERALE COMUNALE</h2> <h3>PROGETTO DEFINITIVO</h3>	
Adozione Deliberazione Programmatica: Delibera di Consiglio Comunale n. 3 del 30 gennaio 2009  Adozione Progetto Preliminare: Delibera di Consiglio Comunale n. 86 del 28 novembre 2011  Approvazione Progetto Definitivo: Delibera di C. C. n. del	Progettisti: Dott. Geol. F. Grioni Dott. Geol. M. Mazzetti
Sindaco: Dott.ssa Anna Tinivella  Assessore: Rag. Pierfranco Mirizio  Segretario: Dott.ssa Maria Luisa Peracchini  Responsabile del procedimento: Geom. Morena Medina	
<b>T. Agogna:</b> <b>Carta delle aree esondabili</b>	Tavola: <h1>19</h1> Scala 1: 2.000