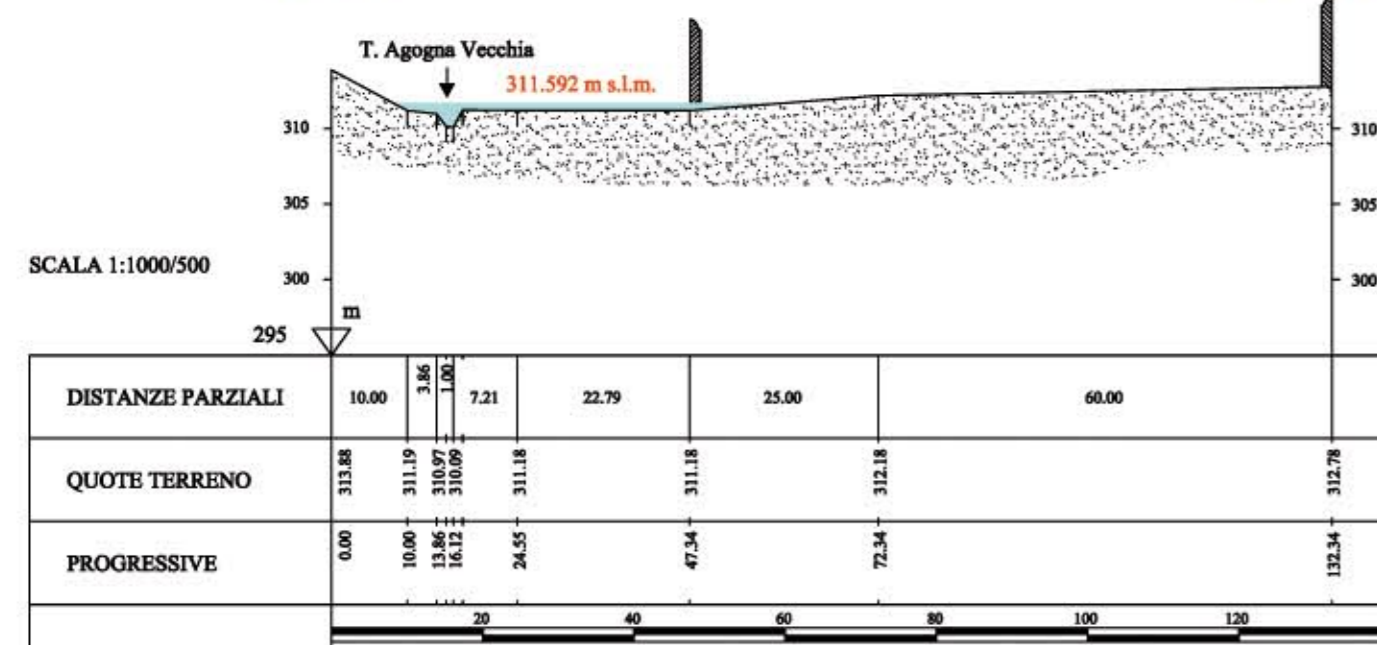


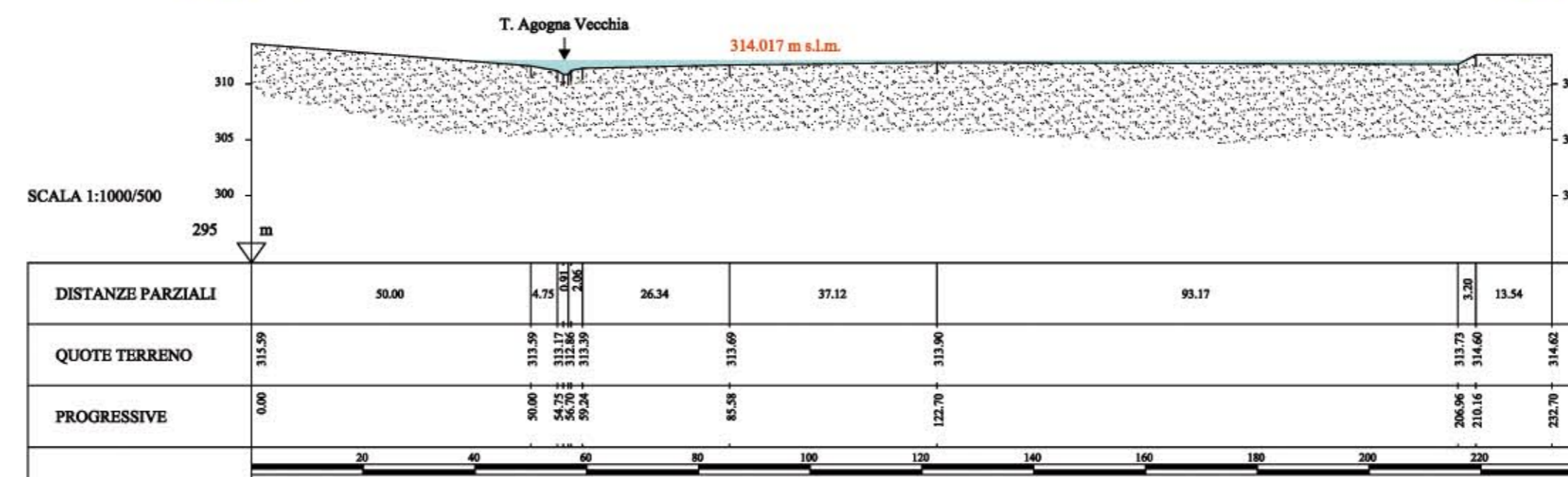
AGV 1'

AGV 1



AGV 2'

AGV 2



LEGENDA

IDROLOGIA

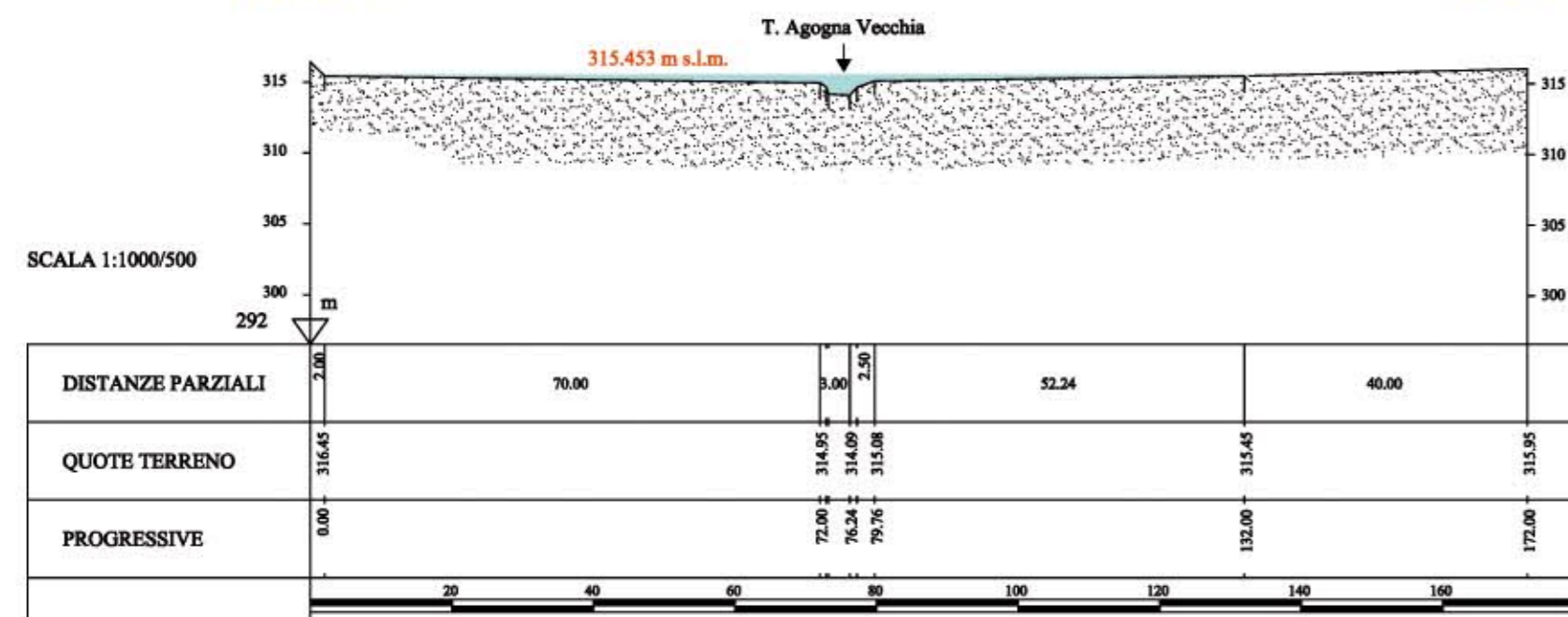
330.187 m s.l.m. Quota idrometrica m s.l.m.

SEGNI CONVENZIONALI

Centri abitati

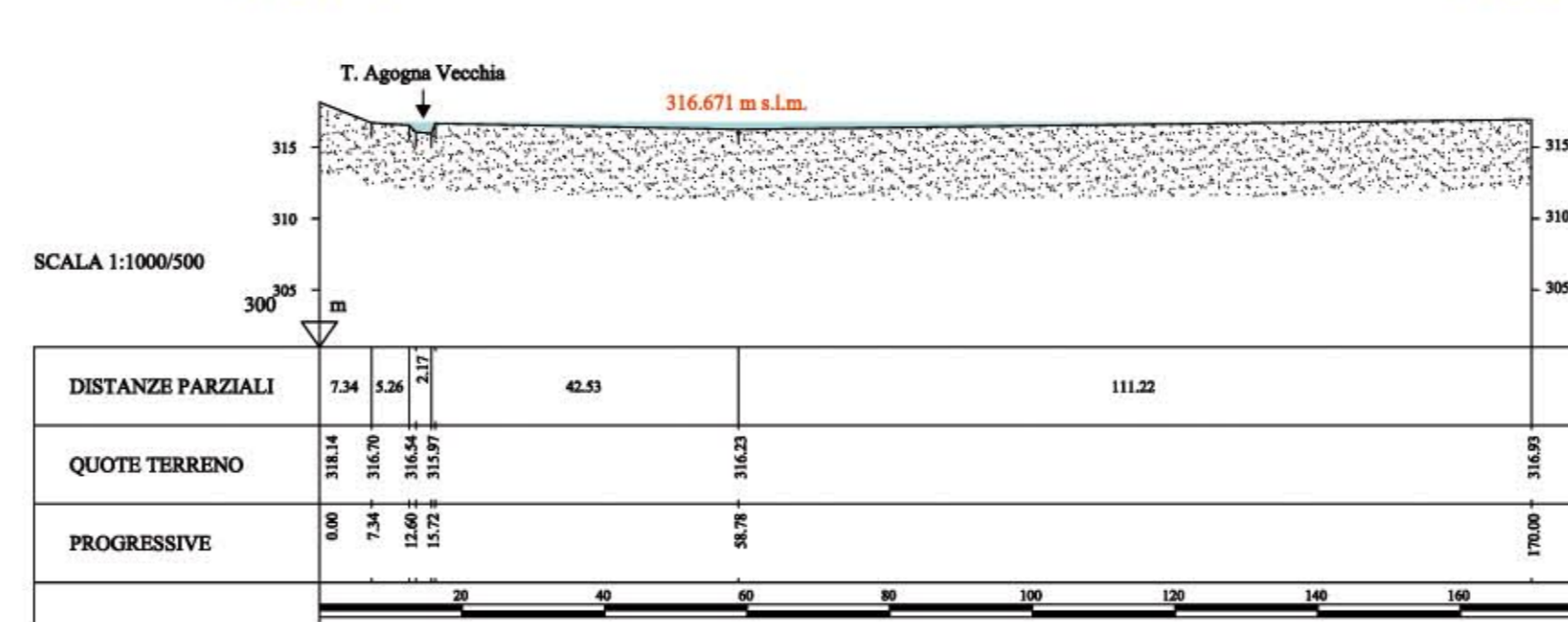
AGV 3'

AGV 3



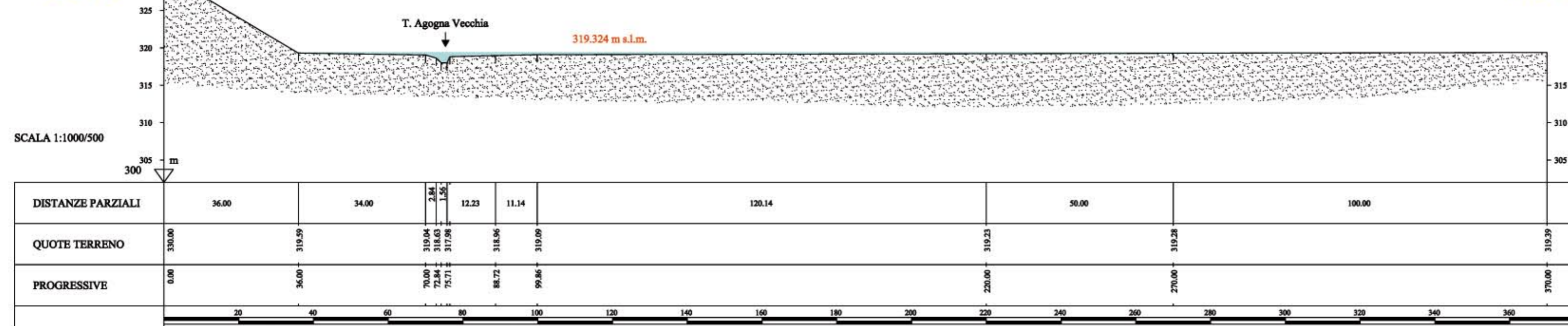
AGV 4'

AGV 4



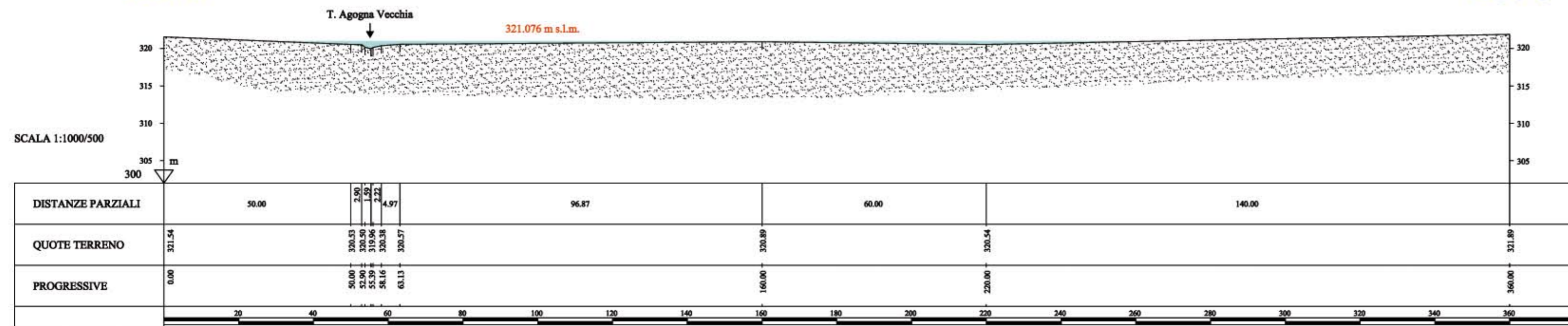
AGV 5'

AGV 5



AGV 6'

AGV 6



REGIONE PIEMONTE
 PROVINCIA DI NOVARA
COMUNE DI BORGOMANERO



**PIANO REGOLATORE
 GENERALE COMUNALE
 PROGETTO DEFINITIVO**

Adozione Deliberazione Programmatica:
 Delibera di Consiglio Comunale n. 3 del 30 gennaio 2009
 Adozione Progetto Preliminare:
 Delibera di Consiglio Comunale n. 86 del 28 novembre 2011
 Approvazione Progetto Definitivo:
 Delibera di C. C. n. del

Progettisti:
 Dott. Geol. F. Grioni
 Dott. Geol. M. Mazzetti

Sindaco:
 Dott.ssa Anna Tinivella
 Assessore:
 Rag. Pierfranco Mirizio
 Segretario:
 Dott.ssa Maria Luisa Perucchini
 Responsabile del procedimento:
 Geom. Morena Medina

Sezioni di verifica idraulica:
T. Agogna Vecchia

Tavola:

8e

Scala 1:1.000/500