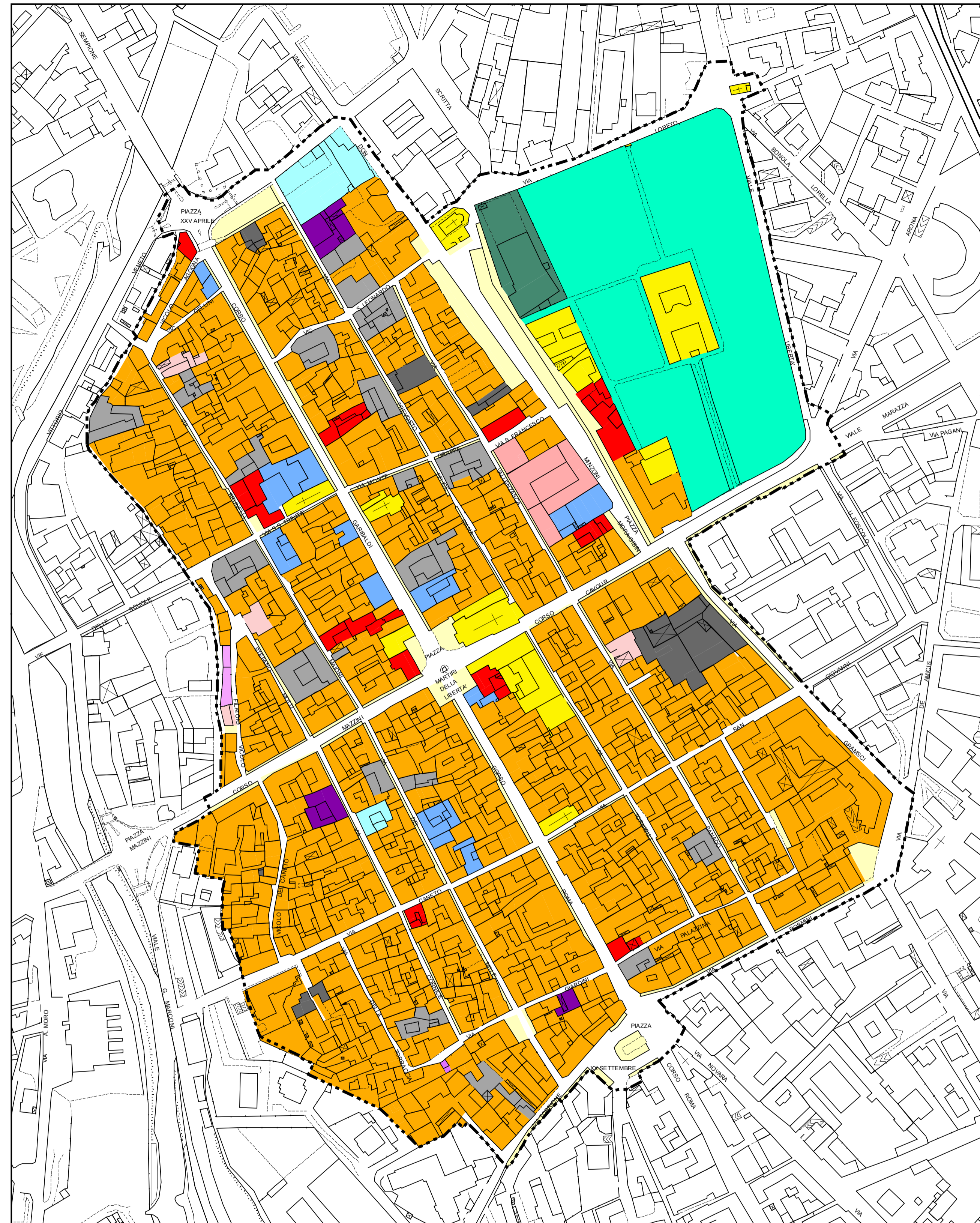
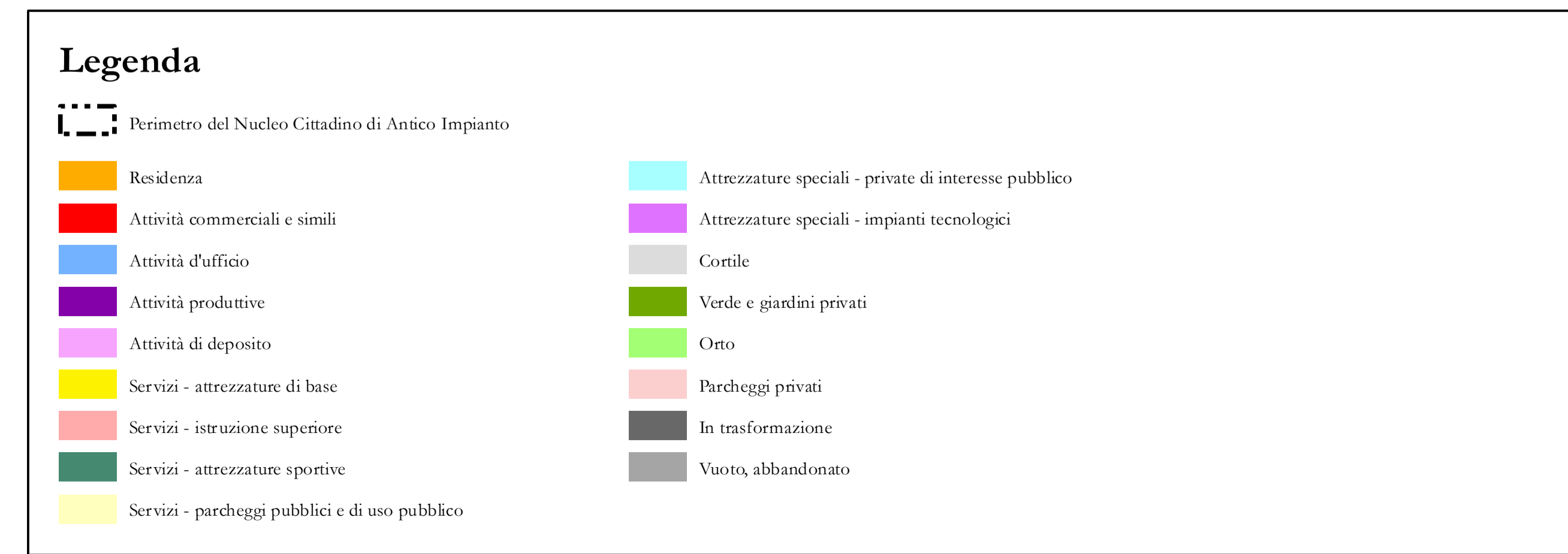
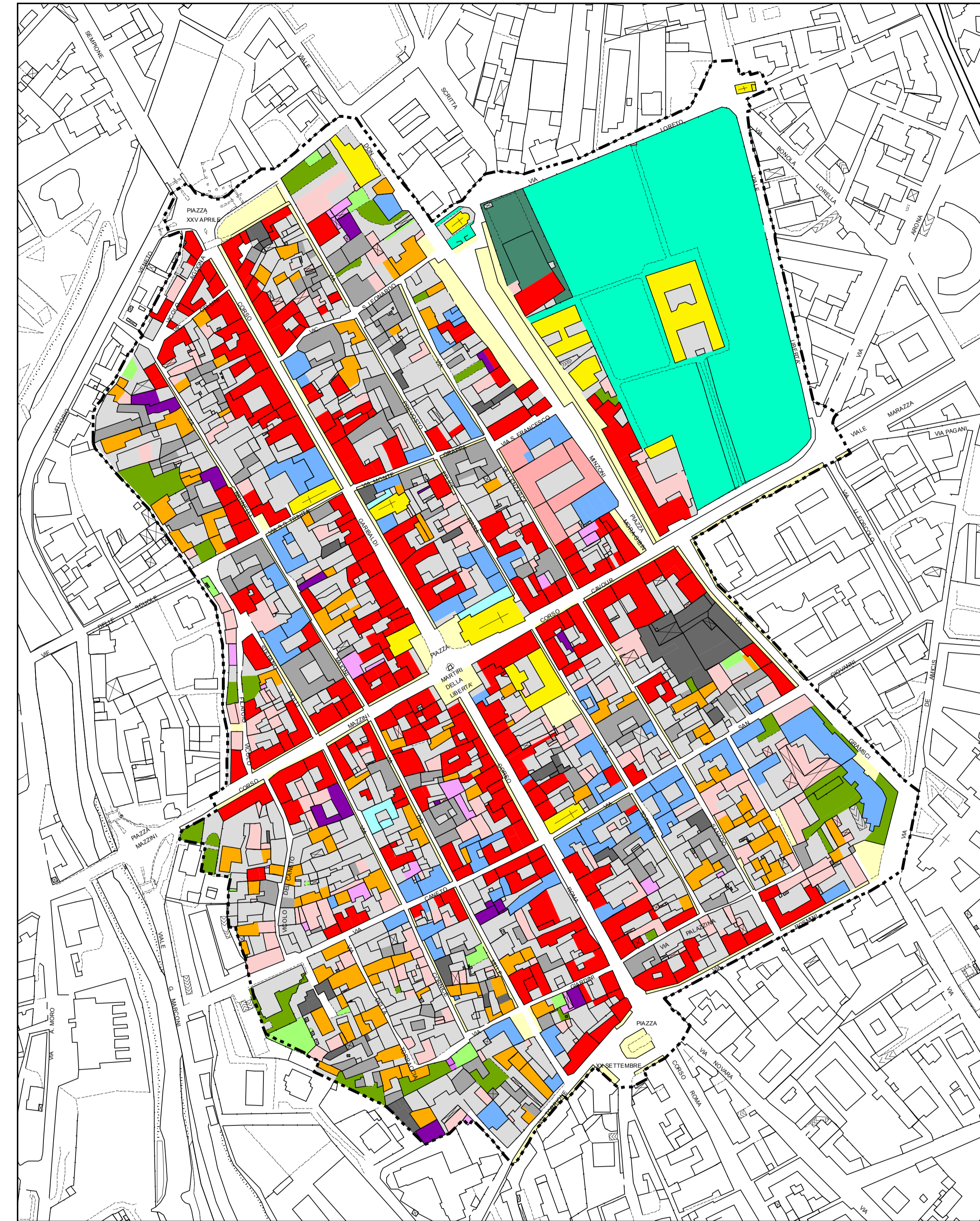


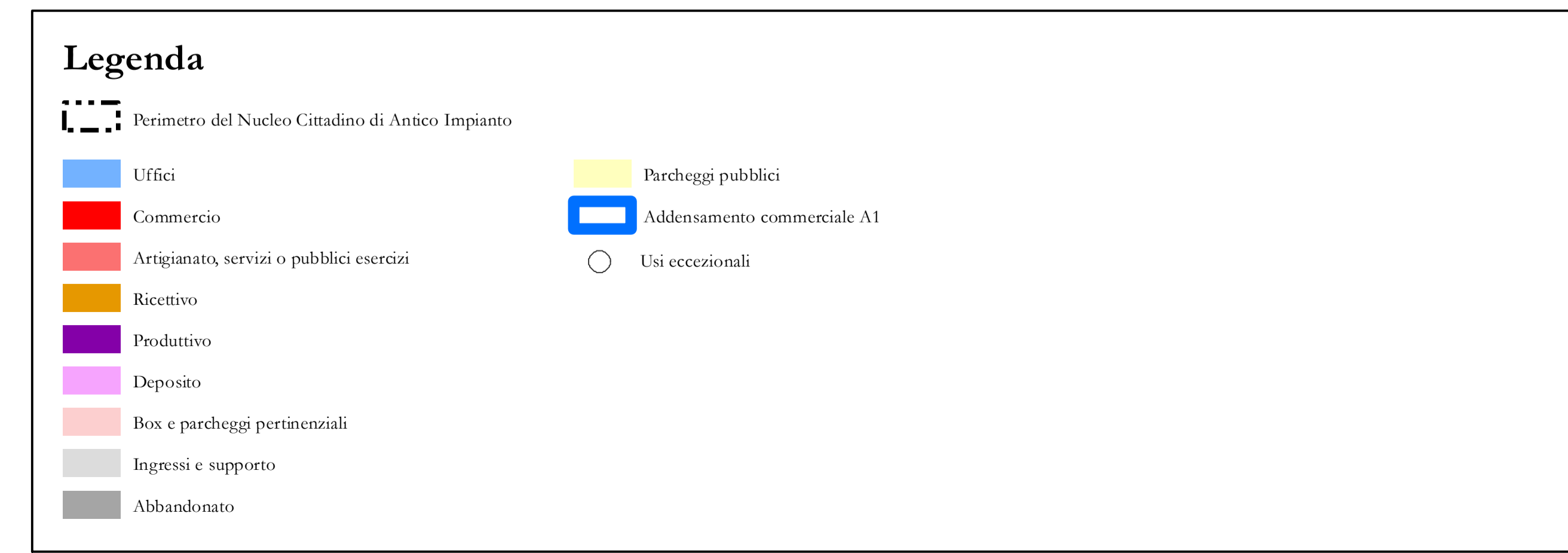
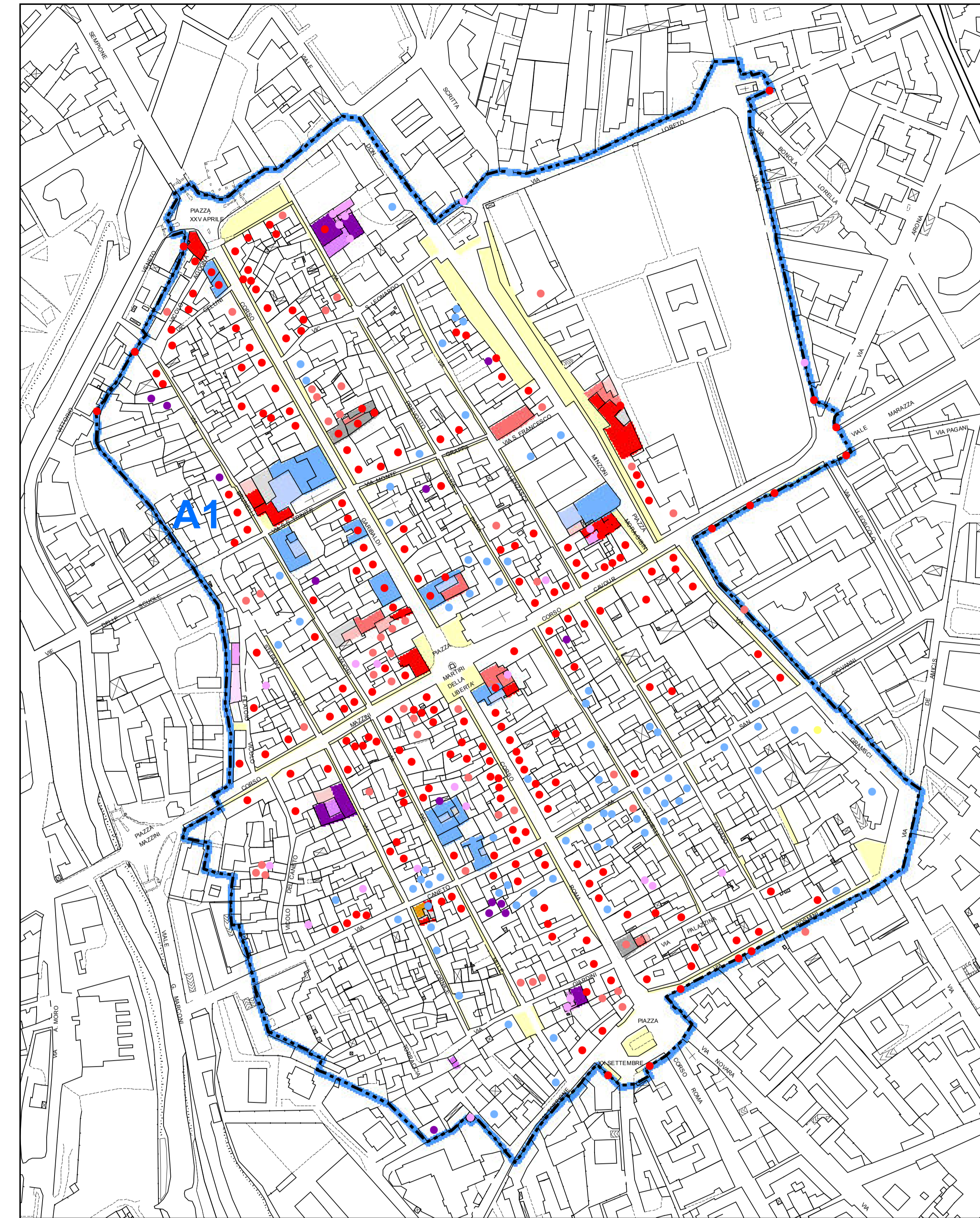
Uso prevalente del lotto



Uso del piano terra e delle parti scoperte



Struttura insediativa degli impianti industriali, artigianali e commerciali



REGIONE PIEMONTE  
 PROVINCIA DI NOVARA



COMUNE DI BORGOMANERO

**PIANO REGOLATORE  
 GENERALE COMUNALE**

**PROGETTO DEFINITIVO**

Adozione Deliberazione Programmatica: Delibera Consiglio Comunale n. 3 del 30 gennaio 2009	Progettista Architetto Antonella Manuelli
Adozione Progetto Preliminare Delibera Consiglio Comunale n. 86 del 28 novembre 2011	
Adozione Progetto Definitivo Delibera C.C. n. del	
Sindaco Dott.ssa Anna Tinivella	Divisione Urbanistica Territorio Geom. G. Chiarello, Geom. M. Di Clemente, Geom. M. Lorenzoni, Geom. M. Medina, Geom. M. Guidetti
Assessore Rag. Pierfranco Mirizio	
Segretario Dott.ssa Maria Luisa Perucchini	
Resp. del Procedimento Geom. Morena Medina	
TITOLO <b>Uso del Suolo del Nucleo Cittadino di Antico Impianto</b>	<b>A.13</b> scala 1:2.000 redatto su Carta Tecnica Comunale