

REGIONE PIEMONTE
PROVINCIA DI NOVARA
COMUNE DI BORGOMANERO



PIANO REGOLATORE GENERALE COMUNALE

PROGETTO DEFINITIVO

Adozione Deliberazione Programmatica:

Delibera di Consiglio Comunale n. 3 del 30 gennaio 2009

Adozione Progetto Preliminare:

Delibera di Consiglio Comunale n. 86 del 28 novembre 2011

Approvazione Progetto Definitivo:

Delibera di C. C. n. del

Progettista:

**Architetto
Antonella Manuelli**

Sindaco:

Dott.ssa Anna Tinivella

Assessore:

Rag. Pierfranco Mirizio

Segretario:

Dott.ssa Maria Luisa Perucchini

Responsabile del procedimento:

Geom. Morena Medina

Divisione Urbanistica Territorio:

**Geom. G. Chiarello
Geom. M. Di Clemente
Geom. M. Lorenzon
Geom. M. Medina
Geom. M. Guidetti**

**Schede del repertorio
dei beni di interesse storico-testimoniale del
Nucleo Cittadino di Antico Impianto –
riferimento Tavola A.17
da BO001 a BO100**

A.17.1

IDENTIFICAZIONE

N° scheda: BO001

Stralcio CTC 1988 aggiornata. Scala 1:2000



Indirizzo: Via Giardini 11A,13,63

Proprietà: Privato

Riferimento CTR:

Foglio: 094100

Coordinate: 1458238, 5060493

PRG VIGENTE

Area normativa

art. 2.9 Aree ristrutturazione e/o sost. edilizia

Destinazione

prevalentemente residenziale

Tipo d'intervento

demolizione e ricostruzione, sostituzione edilizia

Nota

ATLANTE TERRITORIALE 2001

Codice ID Atlante territoriale 2001

532008A

Uso al Piano terra

Abitazioni

Uso prevalente dell'edificio

Abitazioni

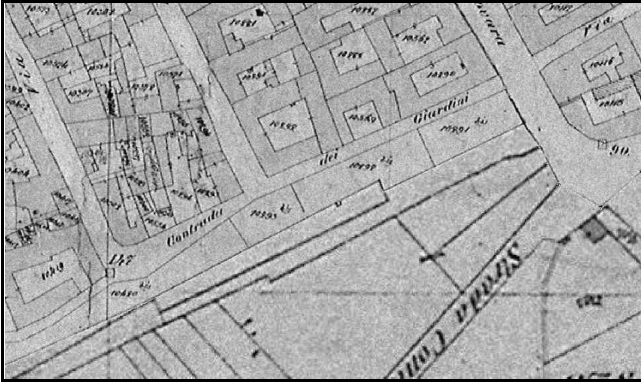
Stato di conservazione dell'edificio

Buono, nessun degrado



CATASTO STORICO

Stralcio Catasto Rabbini 1858. Scala 1:2000



Situazione odierna: Nucleo storico

Motivazione d'impianto: residenziale

Vincolo e tutela:

Riferimento

Catasto Storico: da 1920/30 a 1968

MODIFICAZIONI RECENTI

Sintesi modifiche recenti:

INTERESSE

CLASSIFICAZIONE

Dentro gli ambiti dei nuclei antichi

Livello modificazione: 7

Fronte su spazio pubblico, piani superiori: ristrutturazione B

Fronte su spazio pubblico, piano terra: ristrutturazione B

Fronte interno: ristrutturazione B

Corpo di fabbrica: ristrutturazione B

PROPOSTA DI PIANO

Data

26/01/2000

Nome rilevatore

Paola

IDENTIFICAZIONE

N° scheda: BO002

Stralcio CTC 1988 aggiornata. Scala 1:2000



Indirizzo: Via Giardini 11A,13,63

Proprietà: Privato

Riferimento CTR:

Foglio: 094100

Coordinate: 1458240, 5060484

PRG VIGENTE

Area normativa	art. 2.9 Aree ristrutturazione e/o sost. edilizia
Destinazione	prevalentemente residenziale
Tipo d'intervento	demolizione e ricostruzione, sostituzione edilizia
Nota	

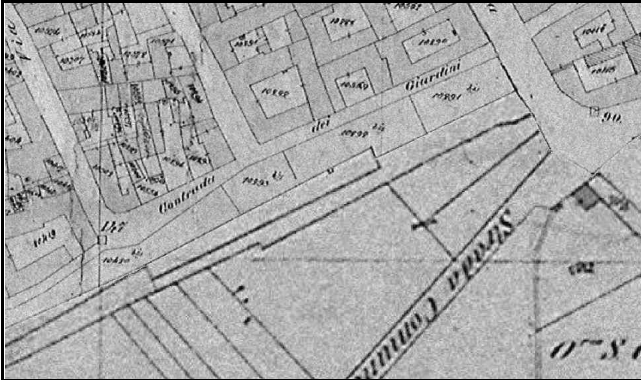
ATLANTE TERRITORIALE 2001

Codice ID Atlante territoriale 2001	532008B
Uso al Piano terra	Abbandonato
Uso prevalente dell'edificio	Abbandonato
Stato di conservazione dell'edificio	Buono, nessun degrado



CATASTO STORICO

Stralcio Catasto Rabbini 1858. Scala 1:2000



Situazione odierna: Nucleo storico
Motivazione d'impianto: rurale, casa rurale
Vincolo e tutela:
Riferimento
Catasto Storico: da Catasto storico a 1920/30

MODIFICAZIONI RECENTI

Sintesi modifiche recenti:

INTERESSE

CLASSIFICAZIONE

Dentro gli ambiti dei nuclei antichi

Livello modificazione: 7

Fronte su spazio pubblico, piani superiori: ristrutturazione B
Fronte su spazio pubblico, piano terra: ristrutturazione B
Fronte interno: ristrutturazione B
Corpo di fabbrica: ristrutturazione B

PROPOSTA DI PIANO

Data 26/01/2000
Nome rilevatore Paola

IDENTIFICAZIONE

N° scheda: **BO003**

Stralcio CTC 1988 aggiornata. Scala 1:2000



Indirizzo: Via dei Mille 69,71,73,73A

Proprietà: Privato

Riferimento CTR:

Foglio: 094100

Coordinate: 1458244, 5060471

PRG VIGENTE

Area normativa

art. 2.9 Aree ristrutturazione e/o sost. edilizia

Destinazione

prevalentemente residenziale

Tipo d'intervento

demolizione e ricostruzione, sostituzione edilizia

Nota

ATLANTE TERRITORIALE 2001

Codice ID Atlante territoriale 2001

532009A

Uso al Piano terra

Uffici

Uso prevalente dell'edificio

Abitazioni

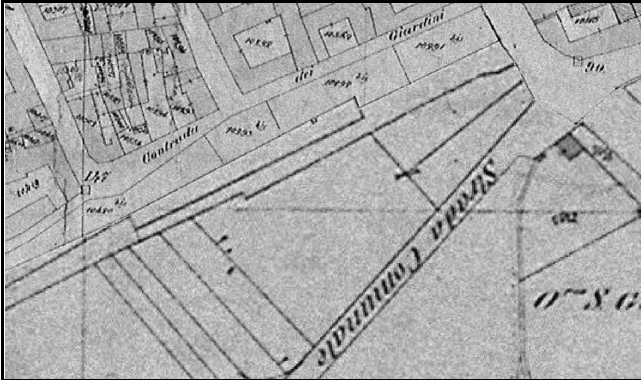
Stato di conservazione dell'edificio

Buono, nessun degrado



CATASTO STORICO

Stralcio Catasto Rabbini 1858. Scala 1:2000



Situazione odierna: Nucleo storico
Motivazione d'impianto: residenziale, edificio+annessi
Vincolo e tutela:
Riferimento
Catasto Storico: da Catasto storico a 1920/30

MODIFICAZIONI RECENTI

Sintesi modifiche recenti:

INTERESSE

CLASSIFICAZIONE

Dentro gli ambiti dei nuclei antichi

Livello modificazione:	7
Fronte su spazio pubblico, piani superiori:	ristrutturazione B
Fronte su spazio pubblico, piano terra:	ristrutturazione B
Fronte interno:	ristrutturazione B
Corpo di fabbrica:	ristrutturazione B

PROPOSTA DI PIANO

Data	01/08/2001
Nome rilevatore	Paola

IDENTIFICAZIONE

N° scheda: BO004

Stralcio CTC 1988 aggiornata. Scala 1:2000



Indirizzo: Via dei Mille 75,77

Proprietà: Privato

Riferimento CTR:

Foglio: 094100

Coordinate: 1458252, 5060457

PRG VIGENTE

Area normativa

art. 2.9 Aree ristrutturazione e/o sost. edilizia

Destinazione

prevalentemente residenziale

Tipo d'intervento

demolizione e ricostruzione, sostituzione edilizia

Nota

ATLANTE TERRITORIALE 2001

Codice ID Atlante territoriale 2001

532005A

Uso al Piano terra

Ingressi e supporto

Uso prevalente dell'edificio

Abitazioni

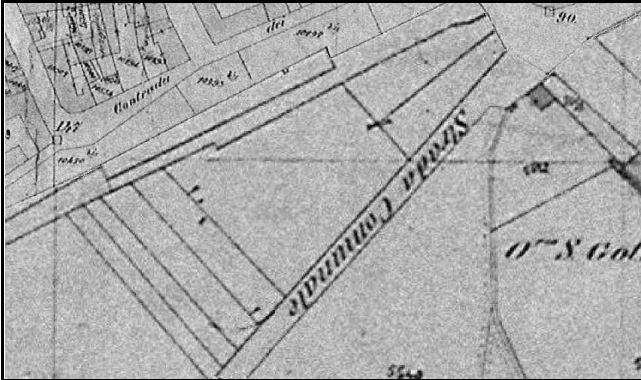
Stato di conservazione dell'edificio

Buono, nessun degrado



CATASTO STORICO

Stralcio Catasto Rabbini 1858. Scala 1:2000



Situazione odierna: Nucleo storico
Motivazione d'impianto: residenziale, edificio+annessi
Vincolo e tutela:
Riferimento
Catasto Storico: da Catasto storico a 1920/30

MODIFICAZIONI RECENTI

Sintesi modifiche recenti:

INTERESSE

CLASSIFICAZIONE

Dentro gli ambiti dei nuclei antichi

Livello modificazione:	7
Fronte su spazio pubblico, piani superiori:	ristrutturazione B
Fronte su spazio pubblico, piano terra:	ristrutturazione B
Fronte interno:	ristrutturazione B
Corpo di fabbrica:	ristrutturazione B

PROPOSTA DI PIANO

Data	01/08/2001
Nome rilevatore	Paola

IDENTIFICAZIONE

N° scheda: **BO005**

Stralcio CTC 1988 aggiornata. Scala 1:2000



Indirizzo: Via Torrione 6,8

Proprietà: Privato

Riferimento CTR:

Foglio: 094100

Coordinate: 1458265, 5060463

PRG VIGENTE

Area normativa

art. 2.9 Aree ristrutturazione e/o sost. edilizia

Destinazione

prevalentemente residenziale

Tipo d'intervento

demolizione e ricostruzione, sostituzione edilizia

Nota

ATLANTE TERRITORIALE 2001

Codice ID Atlante territoriale 2001

532004A

Uso al Piano terra

Commercio

Uso prevalente dell'edificio

Abitazioni

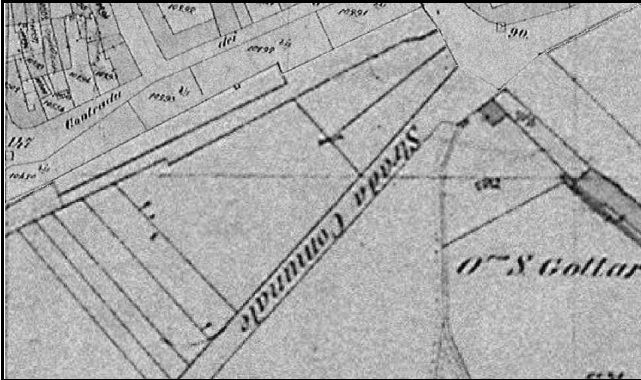
Stato di conservazione dell'edificio

Buono, nessun degrado



CATASTO STORICO

Stralcio Catasto Rabbini 1858. Scala 1:2000



Situazione odierna: Nucleo storico
Motivazione d'impianto: residenziale, palazzo
Vincolo e tutela:
Riferimento
Catasto Storico: da 1920/30 a 1968

MODIFICAZIONI RECENTI

Sintesi modifiche recenti:

INTERESSE

CLASSIFICAZIONE

Dentro gli ambiti dei nuclei antichi

Livello modificazione: 7

Fronte su spazio pubblico, piani superiori: ristrutturazione B
Fronte su spazio pubblico, piano terra: ristrutturazione B
Fronte interno: ristrutturazione B
Corpo di fabbrica: ristrutturazione B

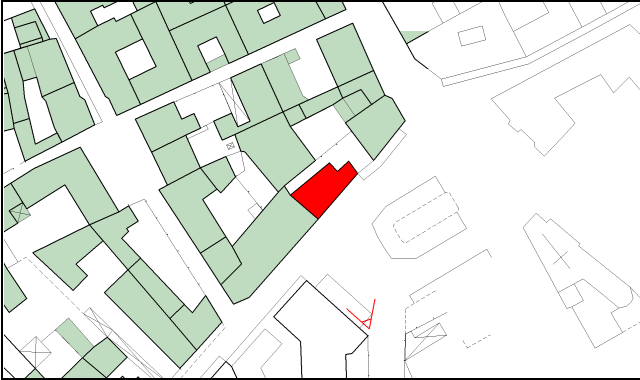
PROPOSTA DI PIANO

Data 01/08/2001
Nome rilevatore Paola

IDENTIFICAZIONE

N° scheda: **BO006**

Stralcio CTC 1988 aggiornata. Scala 1:2000



Indirizzo: Via Torrione 2,2A,2B,2C,2D,2E,4

Proprietà: Privato

Riferimento CTR:

Foglio: 094100

Coordinate: 1458279, 5060476

PRG VIGENTE

Area normativa	art. 2.9 Aree ristrutturazione e/o sost. edilizia
Destinazione	prevalentemente residenziale
Tipo d'intervento	demolizione e ricostruzione, sostituzione edilizia
Nota	

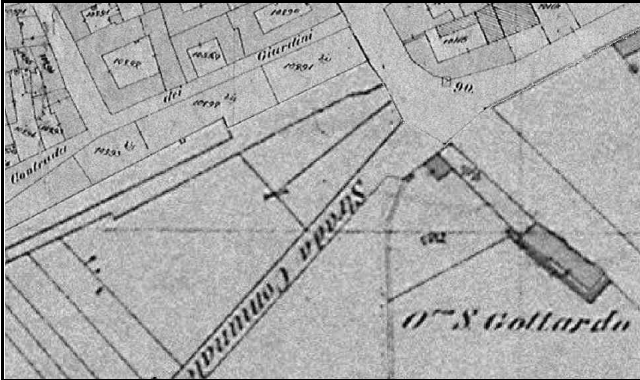
ATLANTE TERRITORIALE 2001

Codice ID Atlante territoriale 2001	532003A
Uso al Piano terra	Commercio
Uso prevalente dell'edificio	Abitazioni
Stato di conservazione dell'edificio	Buono, nessun degrado



CATASTO STORICO

Stralcio Catasto Rabbini 1858. Scala 1:2000



Situazione odierna: Nucleo storico

Motivazione d'impianto: residenziale

Vincolo e tutela:

Riferimento

Catasto Storico: da 1920/30 a 1968

MODIFICAZIONI RECENTI

Sintesi modifiche recenti:

INTERESSE

CLASSIFICAZIONE

Dentro gli ambiti dei nuclei antichi

Livello modificazione: 7

Fronte su spazio pubblico, piani superiori: ristrutturazione B

Fronte su spazio pubblico, piano terra: ristrutturazione B

Fronte interno: ristrutturazione B

Corpo di fabbrica: ristrutturazione B

PROPOSTA DI PIANO

Data

01/08/2001

Nome rilevatore

Paola

IDENTIFICAZIONE

N° scheda: BO007

Stralcio CTC 1988 aggiornata. Scala 1:2000



Indirizzo: Via Torrione 2,116

Proprietà: Privato

Riferimento CTR:

Foglio: 094100

Coordinate: 1458293, 5060492

PRG VIGENTE

Area normativa

art. 2.9 Aree ristrutturazione e/o sost. edilizia

Destinazione

prevalentemente residenziale

Tipo d'intervento

demolizione e ricostruzione, sostituzione edilizia

Nota

ATLANTE TERRITORIALE 2001

Codice ID Atlante territoriale 2001

532001A

Uso al Piano terra

Paracommerciale

Uso prevalente dell'edificio

Abitazioni

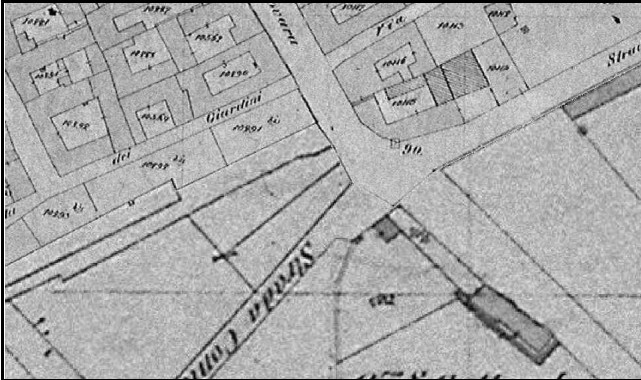
Stato di conservazione dell'edificio

Buono, nessun degrado



CATASTO STORICO

Stralcio Catasto Rabbini 1858. Scala 1:2000



Situazione odierna: Nucleo storico

Motivazione d'impianto: residenziale

Vincolo e tutela:

Riferimento

Catasto Storico: da Catasto storico a 1920/30

MODIFICAZIONI RECENTI

Sintesi modifiche recenti:

INTERESSE

CLASSIFICAZIONE

Dentro gli ambiti dei nuclei antichi

Livello modificazione: 7

Fronte su spazio pubblico, piani superiori: ristrutturazione B

Fronte su spazio pubblico, piano terra: ristrutturazione B

Fronte interno: ristrutturazione B

Corpo di fabbrica: ristrutturazione B

PROPOSTA DI PIANO

Data

01/08/2001

Nome rilevatore

Paola

IDENTIFICAZIONE

N° scheda: **BO008**

Stralcio CTC 1988 aggiornata. Scala 1:2000



Indirizzo: Corso Roma 112A

Proprietà: Privato

Riferimento CTR:

Foglio: 094100

Coordinate: 1458288, 5060501

PRG VIGENTE

Area normativa

art. 2.9 Aree ristrutturazione e/o sost. edilizia

Destinazione

prevalentemente residenziale

Tipo d'intervento

demolizione e ricostruzione, sostituzione edilizia

Nota

ATLANTE TERRITORIALE 2001

Codice ID Atlante territoriale 2001

532010A

Uso al Piano terra

Paracommerciale

Uso prevalente dell'edificio

Abitazioni

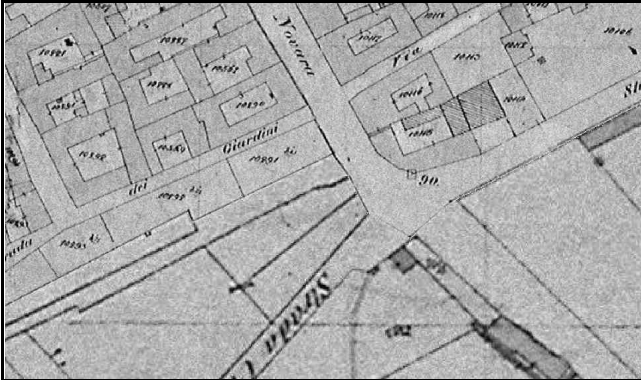
Stato di conservazione dell'edificio

Buono, nessun degrado



CATASTO STORICO

Stralcio Catasto Rabbini 1858. Scala 1:2000



Situazione odierna: Nucleo storico
Motivazione d'impianto: rurale, casa rurale
Vincolo e tutela:
Riferimento
Catasto Storico: da 1920/30 a 1968

MODIFICAZIONI RECENTI

Sintesi modifiche recenti:

INTERESSE

CLASSIFICAZIONE

Dentro gli ambiti dei nuclei antichi

Livello modificazione:	7
Fronte su spazio pubblico, piani superiori:	ristrutturazione B
Fronte su spazio pubblico, piano terra:	ristrutturazione B
Fronte interno:	ristrutturazione B
Corpo di fabbrica:	ristrutturazione B

PROPOSTA DI PIANO

Data	01/08/2001
Nome rilevatore	Paola

IDENTIFICAZIONE

N° scheda: BO009

Stralcio CTC 1988 aggiornata. Scala 1:2000



Indirizzo: Corso Roma 1,3,5,104,106,108,112

Proprietà: Privato

Riferimento CTR:

Foglio: 094100

Coordinate: 1458285, 5060511

PRG VIGENTE

Area normativa

art. 2.9 Aree ristrutturazione e/o sost. edilizia

Destinazione

prevalentemente residenziale

Tipo d'intervento

demolizione e ricostruzione, sostituzione edilizia

Nota

ATLANTE TERRITORIALE 2001

Codice ID Atlante territoriale 2001

532006A

Uso al Piano terra

Commercio

Uso prevalente dell'edificio

Abitazioni

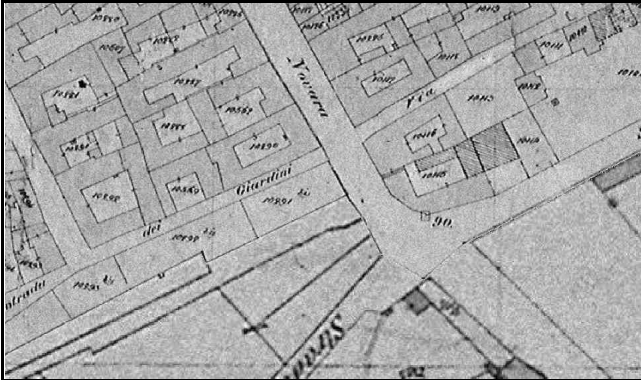
Stato di conservazione dell'edificio

Buono, nessun degrado



CATASTO STORICO

Stralcio Catasto Rabbini 1858. Scala 1:2000



Situazione odierna: Nucleo storico

Motivazione d'impianto: residenziale

Vincolo e tutela:

Riferimento

Catasto Storico: da 1920/30 a 1968

MODIFICAZIONI RECENTI

Sintesi modifiche recenti:

INTERESSE

CLASSIFICAZIONE

Dentro gli ambiti dei nuclei antichi

Livello modificazione: 6

Fronte su spazio pubblico, piani superiori: ristrutturazione A

Fronte su spazio pubblico, piano terra: ristrutturazione A

Fronte interno: ristrutturazione B

Corpo di fabbrica: ristrutturazione B

PROPOSTA DI PIANO

Data

01/08/2001

Nome rilevatore

Paola

IDENTIFICAZIONE

N° scheda: **BO010**

Stralcio CTC 1988 aggiornata. Scala 1:2000



Indirizzo: Corso Roma 1,3,5,104,106,108,112

Proprietà: Privato

Riferimento CTR:

Foglio: 094100

Coordinate: 1458269, 5060504

PRG VIGENTE

Area normativa

art. 2.9 Aree ristrutturazione e/o sost. edilizia

Destinazione

prevalentemente residenziale

Tipo d'intervento

demolizione e ricostruzione, sostituzione edilizia

Nota

ATLANTE TERRITORIALE 2001

Codice ID Atlante territoriale 2001

532006B

Uso al Piano terra

Commercio

Uso prevalente dell'edificio

Abitazioni

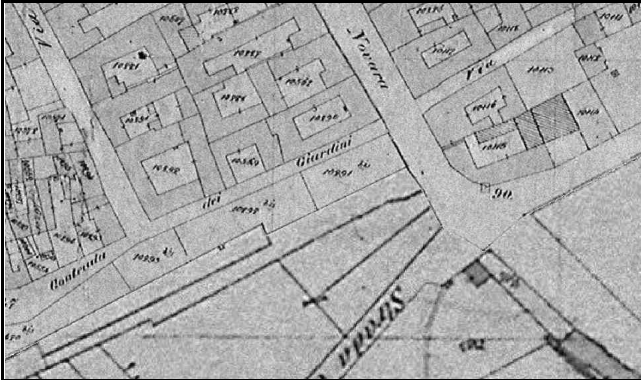
Stato di conservazione dell'edificio

Buono, nessun degrado



CATASTO STORICO

Stralcio Catasto Rabbini 1858. Scala 1:2000



Situazione odierna: Nucleo storico

Motivazione d'impianto: residenziale

Vincolo e tutela:

Riferimento

Catasto Storico: da 1920/30 a 1968

MODIFICAZIONI RECENTI

Sintesi modifiche recenti:

INTERESSE

CLASSIFICAZIONE

Dentro gli ambiti dei nuclei antichi

Livello modificazione 7

Fronte su spazio pubblico, piani superiori: ristrutturazione B

Fronte su spazio pubblico, piano terra: ristrutturazione B

Fronte interno: ristrutturazione B

Corpo di fabbrica: ristrutturazione B

PROPOSTA DI PIANO

Data

01/08/2001

Nome rilevatore

Paola

IDENTIFICAZIONE

N° scheda: BO011

Stralcio CTC 1988 aggiornata. Scala 1:2000



Indirizzo: Via Giardini 9,11

Proprietà: Privato

Riferimento CTR:

Foglio: 094100

Coordinate: 1458259, 5060493

PRG VIGENTE

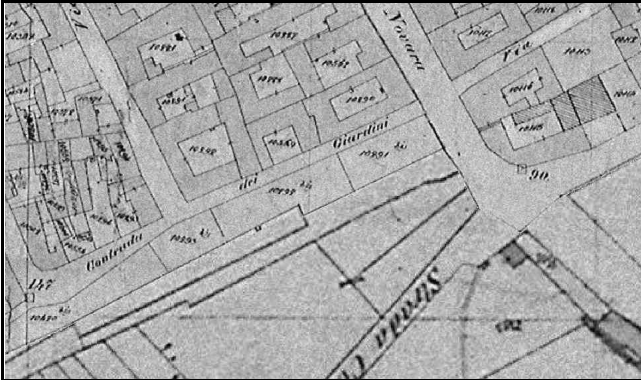
Area normativa	art. 2.9 Aree ristrutturazione e/o sost. edilizia
Destinazione	prevalentemente residenziale
Tipo d'intervento	demolizione e ricostruzione, sostituzione edilizia
Nota	

ATLANTE TERRITORIALE 2001

Codice ID Atlante territoriale 2001	532007A
Uso al Piano terra	Produttivo
Uso prevalente dell'edificio	Produttivo
Stato di conservazione dell'edificio	Buono, nessun degrado

CATASTO STORICO

Stralcio Catasto Rabbini 1858. Scala 1:2000



Situazione odierna: Nucleo storico
Motivazione d'impianto: rurale, casa rurale
Vincolo e tutela:
Riferimento
Catasto Storico: da 1920/30 a 1968

MODIFICAZIONI RECENTI

Sintesi modifiche recenti:

INTERESSE

CLASSIFICAZIONE

Dentro gli ambiti dei nuclei antichi

Livello modificazione:	7
Fronte su spazio pubblico, piani superiori:	ristrutturazione B
Fronte su spazio pubblico, piano terra:	ristrutturazione B
Fronte interno:	ristrutturazione B
Corpo di fabbrica:	ristrutturazione B

PROPOSTA DI PIANO

Data	01/08/2001
Nome rilevatore	Paola

IDENTIFICAZIONE

N° scheda: BO012

Stralcio CTC 1988 aggiornata. Scala 1:2000



Indirizzo: Corso Roma 112A

Proprietà: Privato

Riferimento CTR:

Foglio: 094100

Coordinate: 1458266, 5060486

PRG VIGENTE

Area normativa

art. 2.9 Aree ristrutturazione e/o sost. edilizia

Destinazione

prevalentemente residenziale

Tipo d'intervento

demolizione e ricostruzione, sostituzione edilizia

Nota

ATLANTE TERRITORIALE 2001

Codice ID Atlante territoriale 2001

532010B

Uso al Piano terra

Ingressi e supporto

Uso prevalente dell'edificio

Abitazioni

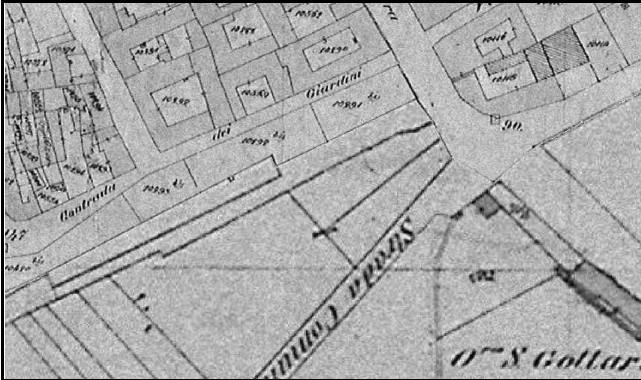
Stato di conservazione dell'edificio

Buono, nessun degrado



CATASTO STORICO

Stralcio Catasto Rabbini 1858. Scala 1:2000



Situazione odierna: Nucleo storico

Motivazione d'impianto: residenziale

Vincolo e tutela:

Riferimento

Catasto Storico: da 1920/30 a 1968

MODIFICAZIONI RECENTI

Sintesi modifiche recenti:

INTERESSE

CLASSIFICAZIONE

Dentro gli ambiti dei nuclei antichi

Livello modificazione: 7

Fronte su spazio pubblico, piani superiori: ristrutturazione B

Fronte su spazio pubblico, piano terra: ristrutturazione B

Fronte interno: ristrutturazione B

Corpo di fabbrica: ristrutturazione B

PROPOSTA DI PIANO

Data

01/08/2001

Nome rilevatore

Paola

IDENTIFICAZIONE

N° scheda: BO013

Stralcio CTC 1988 aggiornata. Scala 1:2000



Indirizzo: Corso Roma 112A

Proprietà: Privato

Riferimento CTR:

Foglio: 094100

Coordinate: 1458276, 5060498

PRG VIGENTE

Area normativa

art. 2.9 Aree ristrutturazione e/o sost. edilizia

Destinazione

prevalentemente residenziale

Tipo d'intervento

demolizione e ricostruzione, sostituzione edilizia

Nota

ATLANTE TERRITORIALE 2001

Codice ID Atlante territoriale 2001

532010F

Uso al Piano terra

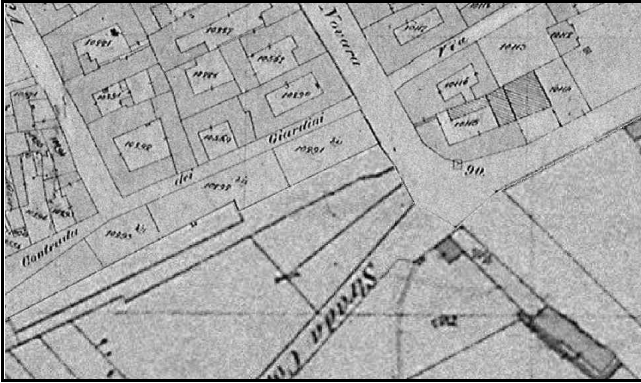
Uso prevalente dell'edificio

Stato di conservazione dell'edificio



CATASTO STORICO

Stralcio Catasto Rabbini 1858. Scala 1:2000



Situazione odierna: Nucleo storico
Motivazione d'impianto: rurale, casa rurale
Vincolo e tutela:
Riferimento
Catasto Storico: da 1920/30 a 1968

MODIFICAZIONI RECENTI

Sintesi modifiche recenti:

INTERESSE

CLASSIFICAZIONE

Dentro gli ambiti dei nuclei antichi

Livello modificazione:	7
Fronte su spazio pubblico, piani superiori:	ristrutturazione B
Fronte su spazio pubblico, piano terra:	ristrutturazione B
Fronte interno:	ristrutturazione B
Corpo di fabbrica:	ristrutturazione B

PROPOSTA DI PIANO

Data	01/08/2001
Nome rilevatore	Paola

IDENTIFICAZIONE

N° scheda: **BO014**

Stralcio CTC 1988 aggiornata. Scala 1:2000



Indirizzo: Via dei Mille 69,71,73

Proprietà: Privato

Riferimento CTR:

Foglio: 094100

Coordinate: 1458251, 5060480

PRG VIGENTE

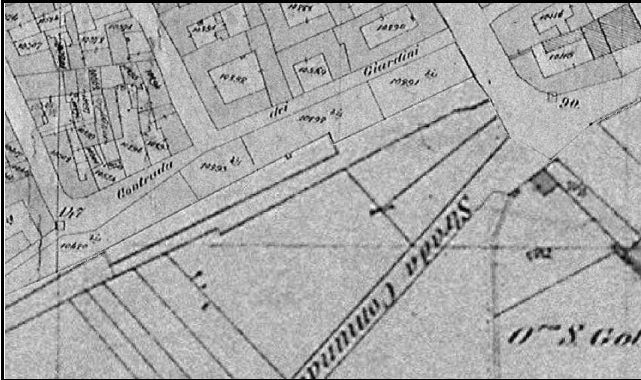
Area normativa	art. 2.9 Aree ristrutturazione e/o sost. edilizia
Destinazione	prevalentemente residenziale
Tipo d'intervento	demolizione e ricostruzione, sostituzione edilizia
Nota	

ATLANTE TERRITORIALE 2001

Codice ID Atlante territoriale 2001	532009B
Uso al Piano terra	Box e parcheggi pertinenziali
Uso prevalente dell'edificio	Abitazioni
Stato di conservazione dell'edificio	Buono, nessun degrado

CATASTO STORICO

Stralcio Catasto Rabbini 1858. Scala 1:2000



Situazione odierna: Nucleo storico
Motivazione d'impianto: rurale, casa rurale
Vincolo e tutela:
Riferimento
Catasto Storico: da 1920/30 a 1968

MODIFICAZIONI RECENTI

Sintesi modifiche recenti:

INTERESSE

CLASSIFICAZIONE

Dentro gli ambiti dei nuclei antichi

Livello modificazione: 7

Fronte su spazio pubblico, piani superiori: ristrutturazione B
Fronte su spazio pubblico, piano terra: ristrutturazione B
Fronte interno: ristrutturazione B
Corpo di fabbrica: ristrutturazione B

PROPOSTA DI PIANO

Data 01/08/2001
Nome rilevatore Paola

IDENTIFICAZIONE

N° scheda: BO015

Stralcio CTC 1988 aggiornata. Scala 1:2000



Indirizzo: Via Caneto 5,58

Proprietà: Privato

Riferimento CTR:

Foglio: 094100

Coordinate: 1458233, 5060602

PRG VIGENTE

Area normativa

art. 2.2 centri storici: individuazione e norme

Destinazione

prevalentemente residenziale

Tipo d'intervento

art. 2.5 ristrutturazione interna

Nota

art.2.7 area di recupero urbanistico edilizia

ATLANTE TERRITORIALE 2001

Codice ID Atlante territoriale 2001

527003E

Uso al Piano terra

Commercio

Uso prevalente dell'edificio

Abitazioni

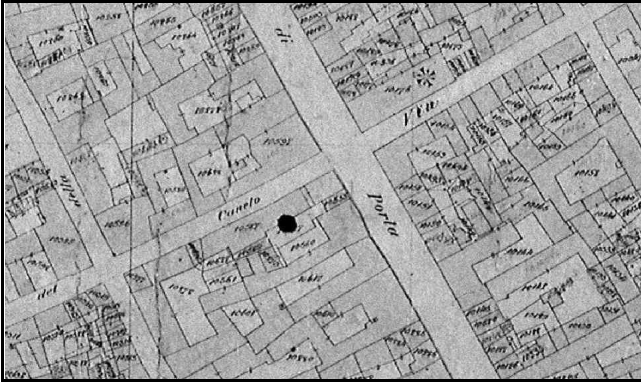
Stato di conservazione dell'edificio

Buono, nessun degrado



CATASTO STORICO

Stralcio Catasto Rabbini 1858. Scala 1:2000



Situazione odierna: Nucleo storico
Motivazione d'impianto: residenziale, palazzo
Vincolo e tutela: Inventario soprint. 1995
**Riferimento
Catasto Storico:** Presente

MODIFICAZIONI RECENTI

MC4 - Modificazione delle coperture: materiali

MD2 - Modificazione del sistema distributivo: aggiunta di balconi scale chiusure nell' interno

MF1 - Modificazione dei fronti: aperture piani superiori

MF2 - Modificazione dei fronti: aperture piano terra

Sintesi modifiche recenti: permanenza planimetrica

INTERESSE

medio

CLASSIFICAZIONE

Dentro gli ambiti dei nuclei antichi

Livello modificazione: 4

Fronte su spazio pubblico, piani superiori: risanamento conservativo

Fronte su spazio pubblico, piano terra: risanamento conservativo

Fronte interno: ristrutturazione A

Corpo di fabbrica: ristrutturazione B

PROPOSTA DI PIANO

Data

01/01/2000

Nome rilevatore

Paola

IDENTIFICAZIONE

N° scheda: BO016

Stralcio CTC 1988 aggiornata. Scala 1:2000



Indirizzo: Via Caneto 5,58

Proprietà: Privato

Riferimento CTR:

Foglio: 094100

Coordinate: 1458238, 5060593

PRG VIGENTE

Area normativa

art. 2.2 centri storici: individuazione e norme

Destinazione

prevalentemente residenziale

Tipo d'intervento

art. 2.5 ristrutturazione interna, vinc. ambienta

Nota

ATLANTE TERRITORIALE 2001

Codice ID Atlante territoriale 2001

527003A

Uso al Piano terra

Commercio

Uso prevalente dell'edificio

Abitazioni

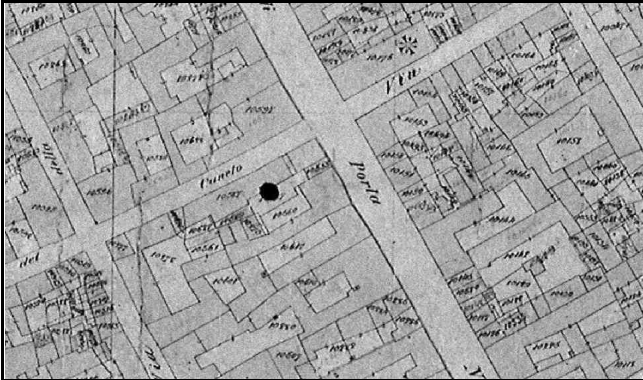
Stato di conservazione dell'edificio

Buono, nessun degrado



CATASTO STORICO

Stralcio Catasto Rabbini 1858. Scala 1:2000



Situazione odierna: Nucleo storico
Motivazione d'impianto: residenziale, palazzo
Vincolo e tutela:
**Riferimento
Catasto Storico:** Presente

MODIFICAZIONI RECENTI

MC4 - Modificazione delle coperture: materiali
MD1 - Modificazione del sistema distributivo: balconi su spazio pubblico
MD2 - Modificazione del sistema distributivo: aggiunta di balconi scale chiusure nell' interno
MF1 - Modificazione dei fronti: aperture piani superiori
MF2 - Modificazione dei fronti: aperture piano terra

Sintesi modifiche recenti: Sostanziale permanenza

INTERESSE

elevato

CLASSIFICAZIONE

Dentro gli ambiti dei nuclei antichi

Livello modificazione:	4
Fronte su spazio pubblico, piani superiori:	risanamento conservativo
Fronte su spazio pubblico, piano terra:	risanamento conservativo
Fronte interno:	ristrutturazione A
Corpo di fabbrica:	ristrutturazione B

PROPOSTA DI PIANO

Data

06/01/2000

Nome rilevatore

Paola

IDENTIFICAZIONE

N° scheda: **BO017**

Stralcio CTC 1988 aggiornata. Scala 1:2000



Indirizzo: Corso Roma 66,68,70,70A

Proprietà: Privato

Riferimento CTR:

Foglio: 094100

Coordinate: 1458232, 5060575

PRG VIGENTE

Area normativa

art. 2.2 centri storici: individuazione e norme

Destinazione

prevalentemente residenziale

Tipo d'intervento

art. 2.5 ristrutturazione interna, vinc. ambienta

Nota

art. 2.7 aree recupero urb e edilizio

ATLANTE TERRITORIALE 2001

Codice ID Atlante territoriale 2001

527005A

Uso al Piano terra

Uffici

Uso prevalente dell'edificio

Abitazioni

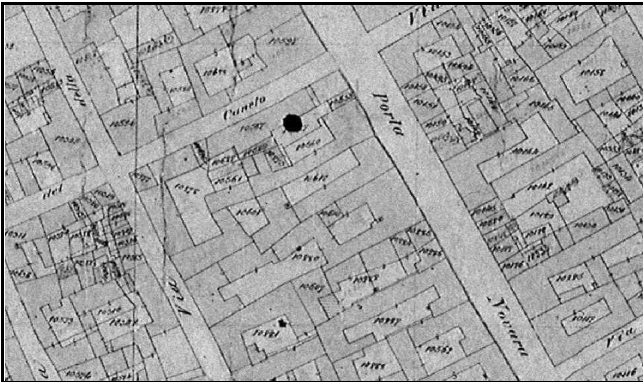
Stato di conservazione dell'edificio

Buono, nessun degrado



CATASTO STORICO

Stralcio Catasto Rabbini 1858. Scala 1:2000



Situazione odierna: Nucleo storico
Motivazione d'impianto: residenziale, palazzo
Vincolo e tutela:
Riferimento Catasto Storico: Presente

MODIFICAZIONI RECENTI

MC4 - Modificazione delle coperture: materiali
MD1 - Modificazione del sistema distributivo: balconi su spazio pubblico
MF1 - Modificazione dei fronti: aperture piani superiori
MF2 - Modificazione dei fronti: aperture piano terra

Sintesi modifiche recenti: Sostanziale permanenza

INTERESSE

medio

CLASSIFICAZIONE

Dentro gli ambiti dei nuclei antichi

Livello modificazione:	4
Fronte su spazio pubblico, piani superiori:	risanamento conservativo
Fronte su spazio pubblico, piano terra:	risanamento conservativo
Fronte interno:	ristrutturazione A
Corpo di fabbrica:	ristrutturazione B

PROPOSTA DI PIANO

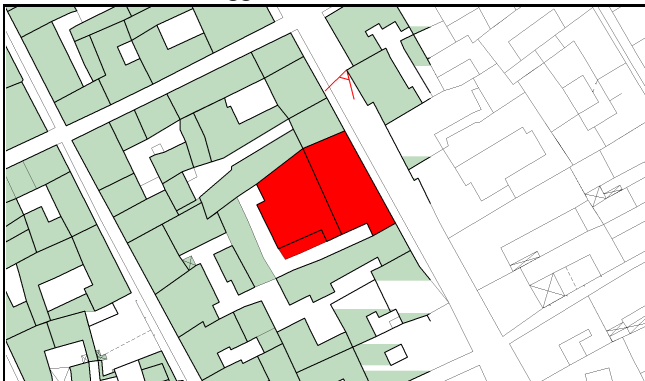
Data
Nome rilevatore

06/01/2000
Paola

IDENTIFICAZIONE

N° scheda: **BO018**

Stralcio CTC 1988 aggiornata. Scala 1:2000



Indirizzo: Corso Roma 74,76,78,80,82,82A

Proprietà: Privato

Riferimento CTR:

Foglio: 094100

Coordinate: 1458246, 5060566

PRG VIGENTE

Area normativa

art. 2.2 centri storici: individuazione e norme

Destinazione

prevalentemente residenziale

Tipo d'intervento

art. 2.3 adeguamento interno e manutenzione

Nota

ATLANTE TERRITORIALE 2001

Codice ID Atlante territoriale 2001

527004A

Uso al Piano terra

Commercio

Uso prevalente dell'edificio

Abitazioni

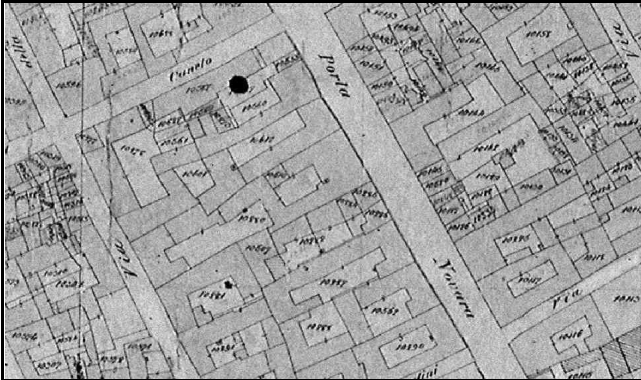
Stato di conservazione dell'edificio

Buono, nessun degrado



CATASTO STORICO

Stralcio Catasto Rabbini 1858. Scala 1:2000



Situazione odierna: Nucleo storico

Motivazione d'impianto: residenziale

Vincolo e tutela:

Riferimento

Catasto Storico: da 1920/30 a 1968

MODIFICAZIONI RECENTI

Sintesi modifiche recenti:

INTERESSE

CLASSIFICAZIONE

Dentro gli ambiti dei nuclei antichi

Livello modificazione: 7

Fronte su spazio pubblico, piani superiori: ristrutturazione B

Fronte su spazio pubblico, piano terra: ristrutturazione B

Fronte interno: ristrutturazione B

Corpo di fabbrica: ristrutturazione B

PROPOSTA DI PIANO

Data

06/01/2000

Nome rilevatore

Paola

IDENTIFICAZIONE

N° scheda: BO019

Stralcio CTC 1988 aggiornata. Scala 1:2000



Indirizzo: Corso Roma 86,88,90

Proprietà: Privato

Riferimento CTR:

Foglio: 094100

Coordinate: 1458251, 5060547

PRG VIGENTE

Area normativa

art. 2.2 centri storici: individuazione e norme

Destinazione

prevalentemente residenziale

Tipo d'intervento

art. 2.3 adeguamento interno e manutenzione

Nota

ATLANTE TERRITORIALE 2001

Codice ID Atlante territoriale 2001

527006A

Uso al Piano terra

Commercio

Uso prevalente dell'edificio

Abitazioni

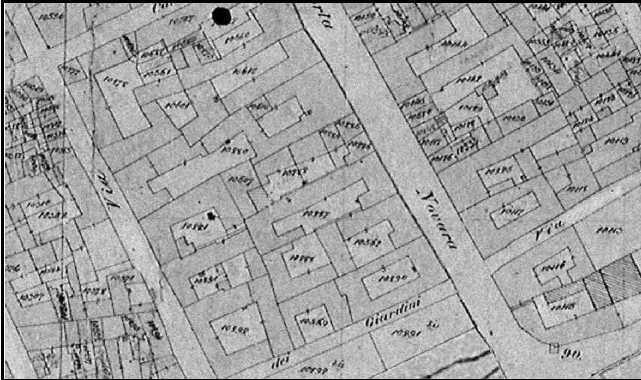
Stato di conservazione dell'edificio

Buono, nessun degrado



CATASTO STORICO

Stralcio Catasto Rabbini 1858. Scala 1:2000



Situazione odierna: Nucleo storico

Motivazione d'impianto: residenziale

Vincolo e tutela:

Riferimento

Catasto Storico: parzialmente presente

MODIFICAZIONI RECENTI

MC1 - Modificazione delle coperture: quota gronda colmo

MD1 - Modificazione del sistema distributivo: balconi su spazio pubblico

MF1 - Modificazione dei fronti: aperture piani superiori

MF2 - Modificazione dei fronti: aperture piano terra

MF3 - Modificazione dei fronti: modificazione portale

Sintesi modifiche recenti: permanenza planimetrica

INTERESSE

basso

CLASSIFICAZIONE

Dentro gli ambiti dei nuclei antichi

Livello modificazione: 6

Fronte su spazio pubblico, piani superiori: ristrutturazione A

Fronte su spazio pubblico, piano terra: ristrutturazione A

Fronte interno: ristrutturazione B

Corpo di fabbrica: ristrutturazione B

PROPOSTA DI PIANO

Data

06/01/2000

Nome rilevatore

Paola

IDENTIFICAZIONE

N° scheda: BO020

Stralcio CTC 1988 aggiornata. Scala 1:2000



Indirizzo: Corso Roma 92,94,96

Proprietà: Privato

Riferimento CTR:

Foglio: 094100

Coordinate: 1458263, 5060541

PRG VIGENTE

Area normativa

art. 2.2 centri storici: individuazione e norme

Destinazione

prevalentemente residenziale

Tipo d'intervento

art. 2.3 adeguamento interno e manutenzione

Nota

ATLANTE TERRITORIALE 2001

Codice ID Atlante territoriale 2001

527013A

Uso al Piano terra

Commercio

Uso prevalente dell'edificio

Abitazioni

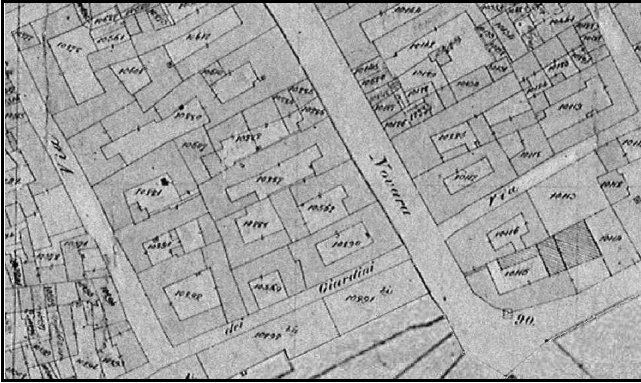
Stato di conservazione dell'edificio

Buono, nessun degrado



CATASTO STORICO

Stralcio Catasto Rabbini 1858. Scala 1:2000



Situazione odierna: Nucleo storico
Motivazione d'impianto: residenziale
Vincolo e tutela:
Riferimento
Catasto Storico: parzialmente presente

MODIFICAZIONI RECENTI

MC4 - Modificazione delle coperture: materiali
MD1 - Modificazione del sistema distributivo: balconi su spazio pubblico
MF1 - Modificazione dei fronti: aperture piani superiori
MF2 - Modificazione dei fronti: aperture piano terra
MF3 - Modificazione dei fronti: modificazione portale

Sintesi modifiche recenti: permanenza planimetrica

INTERESSE

basso

CLASSIFICAZIONE

Dentro gli ambiti dei nuclei antichi

Livello modificazione: 6
Fronte su spazio pubblico, piani superiori: ristrutturazione A
Fronte su spazio pubblico, piano terra: ristrutturazione A
Fronte interno: ristrutturazione B
Corpo di fabbrica: ristrutturazione B

PROPOSTA DI PIANO

Data

06/01/2000

Nome rilevatore

Paola

IDENTIFICAZIONE

N° scheda: BO021

Stralcio CTC 1988 aggiornata. Scala 1:2000



Indirizzo: Corso Roma 2,4,4A,100,102

Proprietà: Privato

Riferimento CTR:

Foglio: 094100

Coordinate: 1458269, 5060524

PRG VIGENTE

Area normativa

art. 2.2 centro storico: individuazione e norme

Destinazione

prevalentemente residenziale

Tipo d'intervento

art. 2.3 adeguamento interno e manutenzione

Nota

ATLANTE TERRITORIALE 2001

Codice ID Atlante territoriale 2001

527012A

Uso al Piano terra

Commercio

Uso prevalente dell'edificio

Abitazioni

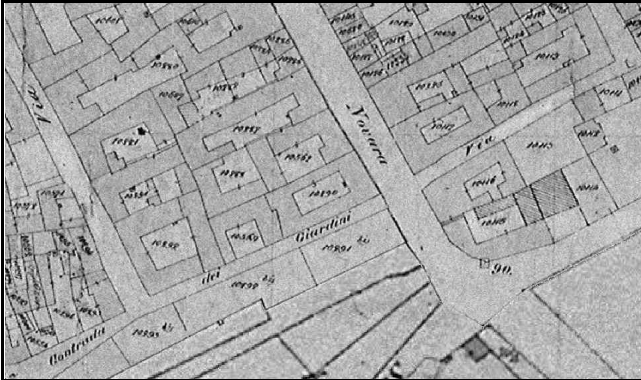
Stato di conservazione dell'edificio

Buono, nessun degrado



CATASTO STORICO

Stralcio Catasto Rabbini 1858. Scala 1:2000



Situazione odierna: Nucleo storico

Motivazione d'impianto: residenziale

Vincolo e tutela:

Riferimento

Catasto Storico: Presente

MODIFICAZIONI RECENTI

MC4 - Modificazione delle coperture: materiali

MD1 - Modificazione del sistema distributivo: balconi su spazio pubblico

MF1 - Modificazione dei fronti: aperture piani superiori

MF2 - Modificazione dei fronti: aperture piano terra

Sintesi modifiche recenti: permanenza planimetrica

INTERESSE

basso

CLASSIFICAZIONE

Dentro gli ambiti dei nuclei antichi

Livello modificazione: 6

Fronte su spazio pubblico, piani superiori: ristrutturazione A

Fronte su spazio pubblico, piano terra: ristrutturazione A

Fronte interno: ristrutturazione B

Corpo di fabbrica: ristrutturazione B

PROPOSTA DI PIANO

Data

06/01/2000

Nome rilevatore

Paola

IDENTIFICAZIONE

N° scheda: BO022

Stralcio CTC 1988 aggiornata. Scala 1:2000



Indirizzo: Corso Roma 92,94,96

Proprietà: Privato

Riferimento CTR:

Foglio: 094100

Coordinate: 1458243, 5060523

PRG VIGENTE

Area normativa

art. 2.2 centri storici: individuazione e norme

Destinazione

prevalentemente residenziale

Tipo d'intervento

art. 2.3 adeguamento interno e manutenzione

Nota

ATLANTE TERRITORIALE 2001

Codice ID Atlante territoriale 2001

527013C

Uso al Piano terra

Abbandonato

Uso prevalente dell'edificio

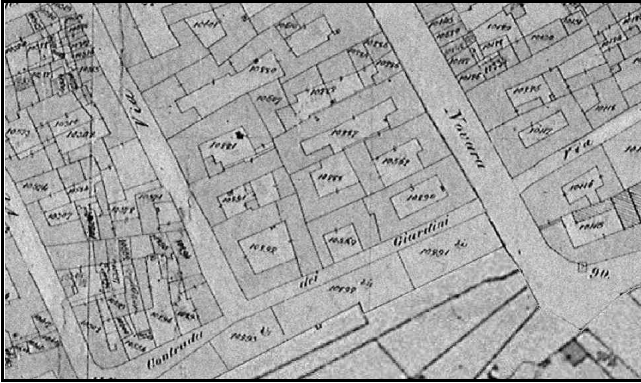
Abbandonato

Stato di conservazione dell'edificio

Buono, nessun degrado

CATASTO STORICO

Stralcio Catasto Rabbini 1858. Scala 1:2000



Situazione odierna: Nucleo storico
Motivazione d'impianto: rurale, casa rurale
Vincolo e tutela:
Riferimento
Catasto Storico: Presente

MODIFICAZIONI RECENTI

MC4 - Modificazione delle coperture: materiali

MF4 - Modificazione dei fronti: aperture fronti interni

Sintesi modifiche recenti: permanenza planimetrica

INTERESSE

medio

CLASSIFICAZIONE

Dentro gli ambiti dei nuclei antichi

Livello modificazione:	6
Fronte su spazio pubblico, piani superiori:	ristrutturazione A
Fronte su spazio pubblico, piano terra:	ristrutturazione A
Fronte interno:	ristrutturazione B
Corpo di fabbrica:	ristrutturazione B

PROPOSTA DI PIANO

Data

06/01/2000

Nome rilevatore

Paola

IDENTIFICAZIONE

N° scheda: **BO023**

Stralcio CTC 1988 aggiornata. Scala 1:2000



Indirizzo: Via Giardini 6,8,10

Proprietà: Privato

Riferimento CTR:

Foglio: 094100

Coordinate: 1458249, 5060507

PRG VIGENTE

Area normativa

art. 2.2 centri storici: individuazione e norme

Destinazione

prevalentemente residenziale

Tipo d'intervento

art. 2.6 restauro statico ed architettonico

Nota

ATLANTE TERRITORIALE 2001

Codice ID Atlante territoriale 2001

527007A

Uso al Piano terra

Ingressi e supporto

Uso prevalente dell'edificio

Abitazioni

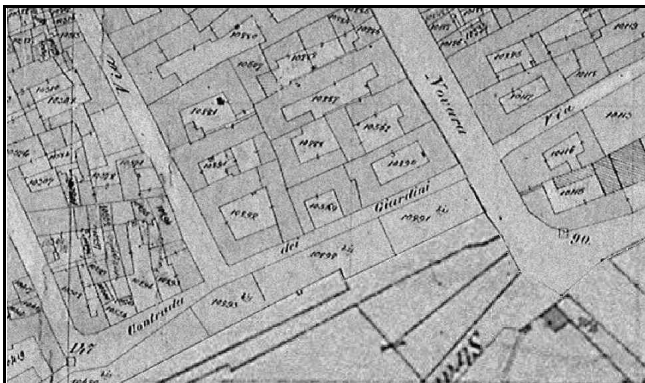
Stato di conservazione dell'edificio

Buono, nessun degrado



CATASTO STORICO

Stralcio Catasto Rabbini 1858. Scala 1:2000



Situazione odierna: Nucleo storico
Motivazione d'impianto: rurale, casa rurale
Vincolo e tutela:
Riferimento
Catasto Storico: Presente

MODIFICAZIONI RECENTI

MC4 - Modificazione delle coperture: materiali
MD1 - Modificazione del sistema distributivo: balconi su spazio pubblico
MD2 - Modificazione del sistema distributivo: aggiunta di balconi scale chiusure nell' interno
MD3 - Modificazione del sistema distributivo: sostituzione materiali
MF1 - Modificazione dei fronti: aperture piani superiori
MF2 - Modificazione dei fronti: aperture piano terra
MF3 - Modificazione dei fronti: modificazione portale
MF4 - Modificazione dei fronti: aperture fronti interni

Sintesi modifiche recenti: permanenza planimetrica

INTERESSE

medio

CLASSIFICAZIONE

Dentro gli ambiti dei nuclei antichi

Livello modificazione: 6
Fronte su spazio pubblico, piani superiori: ristrutturazione A
Fronte su spazio pubblico, piano terra: ristrutturazione A
Fronte interno: ristrutturazione B
Corpo di fabbrica: ristrutturazione B

PROPOSTA DI PIANO

Data

06/01/2000

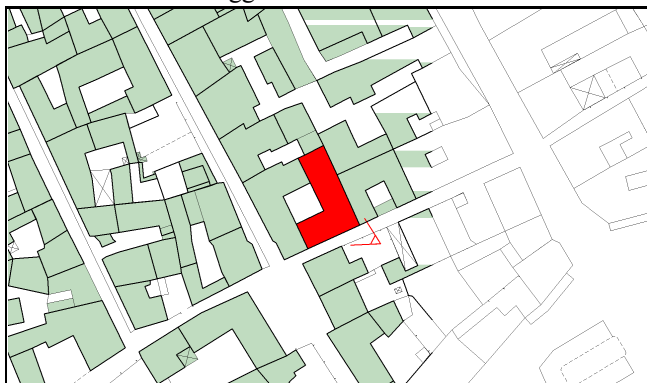
Nome rilevatore

Paola

IDENTIFICAZIONE

N° scheda: **BO024**

Stralcio CTC 1988 aggiornata. Scala 1:2000



Indirizzo: Via Giardini 12,12A,55

Proprietà: Privato

Riferimento CTR:

Foglio: 094100

Coordinate: 1458236, 5060512

PRG VIGENTE

Area normativa

art. 2.2 centri storici: individuazione e norme

Destinazione

prevalentemente residenziale

Tipo d'intervento

art. 2.3 adeguamento interno e manutenzione

Nota

ATLANTE TERRITORIALE 2001

Codice ID Atlante territoriale 2001

527008B

Uso al Piano terra

Ingressi e supporto

Uso prevalente dell'edificio

Abitazioni

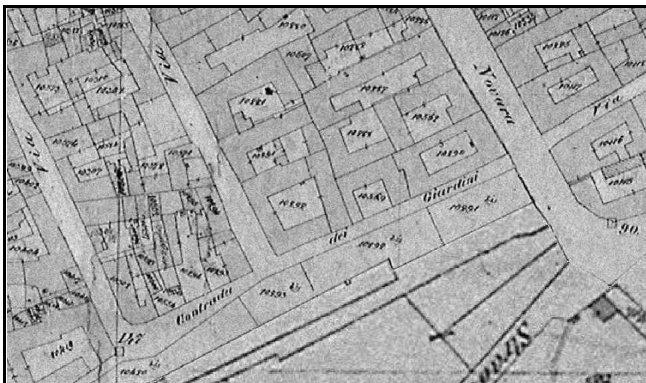
Stato di conservazione dell'edificio

Buono, nessun degrado



CATASTO STORICO

Stralcio Catasto Rabbini 1858. Scala 1:2000



Situazione odierna: Nucleo storico
Motivazione d'impianto: rurale, casa rurale
Vincolo e tutela:
Riferimento
Catasto Storico: Presente

MODIFICAZIONI RECENTI

MC2 - Modificazione delle coperture: pendenze

MD1 - Modificazione del sistema distributivo: balconi su spazio pubblico

MD2 - Modificazione del sistema distributivo: aggiunta di balconi scale chiusure nell' interno

MF1 - Modificazione dei fronti: aperture piani superiori

MF2 - Modificazione dei fronti: aperture piano terra

Sintesi modifiche recenti: permanenza planimetrica

INTERESSE

basso

Affresco censito: AU13d) Scale "Crocifisso con angelo", sec. XX. Art. 3 TUBCA 490/99

CLASSIFICAZIONE

Dentro gli ambiti dei nuclei antichi

Livello modificazione:	6
Fronte su spazio pubblico, piani superiori:	ristrutturazione A
Fronte su spazio pubblico, piano terra:	ristrutturazione A
Fronte interno:	ristrutturazione B
Corpo di fabbrica:	ristrutturazione B

PROPOSTA DI PIANO

Data

06/01/2000

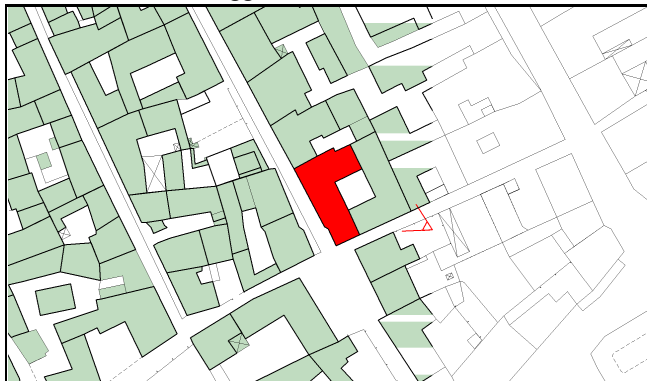
Nome rilevatore

Paola

IDENTIFICAZIONE

N° scheda: BO025

Stralcio CTC 1988 aggiornata. Scala 1:2000



Indirizzo: Via Giardini 12,12A,55

Proprietà: Privato

Riferimento CTR:

Foglio: 094100

Coordinate: 1458222, 5060510

PRG VIGENTE

Area normativa

art. 2.2 centri storici: individuazione e norme

Destinazione

prevalentemente residenziale

Tipo d'intervento

art. 2.3 adeguamento interno e manutenzione

Nota

ATLANTE TERRITORIALE 2001

Codice ID Atlante territoriale 2001

527008A

Uso al Piano terra

Paracommerciale

Uso prevalente dell'edificio

Abitazioni

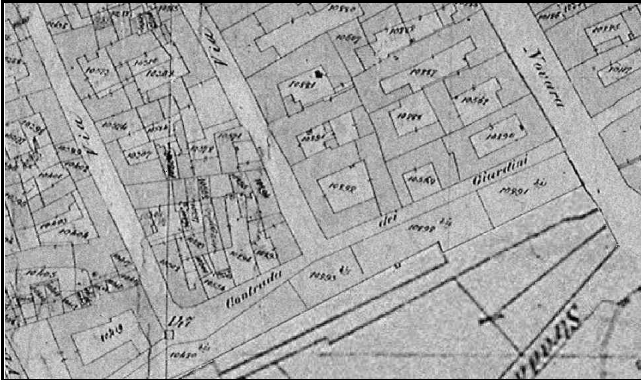
Stato di conservazione dell'edificio

Buono, nessun degrado



CATASTO STORICO

Stralcio Catasto Rabbini 1858. Scala 1:2000



Situazione odierna: Nucleo storico
Motivazione d'impianto: rurale, casa rurale
Vincolo e tutela:
Riferimento
Catasto Storico: Presente

MODIFICAZIONI RECENTI

MC2 - Modificazione delle coperture: pendenze
MC4 - Modificazione delle coperture: materiali
MD1 - Modificazione del sistema distributivo: balconi su spazio pubblico
MF1 - Modificazione dei fronti: aperture piani superiori
MF2 - Modificazione dei fronti: aperture piano terra

Sintesi modifiche recenti: permanenza planimetrica

INTERESSE

basso

CLASSIFICAZIONE

Dentro gli ambiti dei nuclei antichi

Livello modificazione:	6
Fronte su spazio pubblico, piani superiori:	ristrutturazione A
Fronte su spazio pubblico, piano terra:	ristrutturazione A
Fronte interno:	ristrutturazione B
Corpo di fabbrica:	ristrutturazione B

PROPOSTA DI PIANO

Data
Nome rilevatore

06/01/2000
Paola

IDENTIFICAZIONE

N° scheda: **BO026**

Stralcio CTC 1988 aggiornata. Scala 1:2000



Indirizzo: Via dei Mille 49,51,53

Proprietà: Privato

Riferimento CTR:

Foglio: 094100

Coordinate: 1458216, 5060524

PRG VIGENTE

Area normativa

art. 2.2 centri storici: individuazione e norme

Destinazione

prevalentemente residenziale

Tipo d'intervento

art. 2.6 restauro statico ed architettonico

Nota

ATLANTE TERRITORIALE 2001

Codice ID Atlante territoriale 2001

527009A

Uso al Piano terra

Abitazioni

Uso prevalente dell'edificio

Abitazioni

Stato di conservazione dell'edificio

Buono, nessun degrado



CATASTO STORICO

Stralcio Catasto Rabbini 1858. Scala 1:2000



Situazione odierna: Nucleo storico
Motivazione d'impianto: rurale, casa rurale
Vincolo e tutela:
Riferimento
Catasto Storico: Presente

MODIFICAZIONI RECENTI

MC2 - Modificazione delle coperture: pendenze
MC4 - Modificazione delle coperture: materiali
MD1 - Modificazione del sistema distributivo: balconi su spazio pubblico
MD2 - Modificazione del sistema distributivo: aggiunta di balconi scale chiusure nell' interno
MD3 - Modificazione del sistema distributivo: sostituzione materiali
MF1 - Modificazione dei fronti: aperture piani superiori
MF2 - Modificazione dei fronti: aperture piano terra
MF4 - Modificazione dei fronti: aperture fronti interni

Sintesi modifiche recenti: permanenza planimetrica

INTERESSE

basso

CLASSIFICAZIONE

Dentro gli ambiti dei nuclei antichi

Livello modificazione: 6
Fronte su spazio pubblico, piani superiori: ristrutturazione A
Fronte su spazio pubblico, piano terra: ristrutturazione A
Fronte interno: ristrutturazione B
Corpo di fabbrica: ristrutturazione B

PROPOSTA DI PIANO

Data

06/01/2000

Nome rilevatore

Paola

IDENTIFICAZIONE

N° scheda: BO027

Stralcio CTC 1988 aggiornata. Scala 1:2000



Indirizzo: Via dei Mille 45B,45C,47

Proprietà: Privato

Riferimento CTR:

Foglio: 094100

Coordinate: 1458209, 5060537

PRG VIGENTE

Area normativa

art. 2.2 centri storici: individuazione e norme

Destinazione

prevalentemente residenziale

Tipo d'intervento

art. 2.6 restauro statico ed architettonico

Nota

ATLANTE TERRITORIALE 2001

Codice ID Atlante territoriale 2001

527010A

Uso al Piano terra

Ingressi e supporto

Uso prevalente dell'edificio

Abitazioni

Stato di conservazione dell'edificio

Buono, nessun degrado



CATASTO STORICO

Stralcio Catasto Rabbini 1858. Scala 1:2000



Situazione odierna: Nucleo storico
Motivazione d'impianto: rurale, casa rurale
Vincolo e tutela:
Riferimento Catasto Storico: Presente

MODIFICAZIONI RECENTI

MC2 - Modificazione delle coperture: pendenze
MC4 - Modificazione delle coperture: materiali
MD1 - Modificazione del sistema distributivo: balconi su spazio pubblico
MF1 - Modificazione dei fronti: aperture piani superiori
MF2 - Modificazione dei fronti: aperture piano terra
MF3 - Modificazione dei fronti: modificazione portale

Sintesi modifiche recenti: permanenza planimetrica

INTERESSE

basso

CLASSIFICAZIONE

Dentro gli ambiti dei nuclei antichi

Livello modificazione:	6
Fronte su spazio pubblico, piani superiori:	ristrutturazione A
Fronte su spazio pubblico, piano terra:	ristrutturazione A
Fronte interno:	ristrutturazione B
Corpo di fabbrica:	ristrutturazione B

PROPOSTA DI PIANO

Data

06/01/2000

Nome rilevatore

Paola

IDENTIFICAZIONE

N° scheda: **BO028**

Stralcio CTC 1988 aggiornata. Scala 1:2000



Indirizzo: Via dei Mille 43A,45,45A

Proprietà: Privato

Riferimento CTR:

Foglio: 094100

Coordinate: 1458206, 5060551

PRG VIGENTE

Area normativa

art. 2.2 centri storici: individuazione e norme

Destinazione

prevalentemente residenziale

Tipo d'intervento

art. 2.3 adeguamento interno e manutenzione

Nota

ATLANTE TERRITORIALE 2001

Codice ID Atlante territoriale 2001

527011A

Uso al Piano terra

Ingressi e supporto

Uso prevalente dell'edificio

Abitazioni

Stato di conservazione dell'edificio

Buono, nessun degrado



IDENTIFICAZIONE

N° scheda: **BO029**

Stralcio CTC 1988 aggiornata. Scala 1:2000



Indirizzo: Corso Roma 74,76,78,80,82,82A

Proprietà: Privato

Riferimento CTR:

Foglio: 094100

Coordinate: 1458201, 5060561

PRG VIGENTE

Area normativa

art. 2.2 centri storici: individuazione e norme

Destinazione

prevalentemente residenziale

Tipo d'intervento

art. 2.7 aree recupero urb e edilizio

Nota

ATLANTE TERRITORIALE 2001

Codice ID Atlante territoriale 2001

527005C

Uso al Piano terra

Produttivo

Uso prevalente dell'edificio

Uffici

Stato di conservazione dell'edificio

Buono, nessun degrado



CATASTO STORICO

Stralcio Catasto Rabbini 1858. Scala 1:2000



Situazione odierna: Nucleo storico
Motivazione d'impianto: rurale, casa rurale
Vincolo e tutela:
Riferimento Catasto Storico: Presente

MODIFICAZIONI RECENTI

MC4 - Modificazione delle coperture: materiali
MD1 - Modificazione del sistema distributivo: balconi su spazio pubblico
MD3 - Modificazione del sistema distributivo: sostituzione materiali
MF1 - Modificazione dei fronti: aperture piani superiori
MF2 - Modificazione dei fronti: aperture piano terra
MF4 - Modificazione dei fronti: aperture fronti interni

Sintesi modifiche recenti: Sostanziale permanenza

INTERESSE

medio

CLASSIFICAZIONE

Dentro gli ambiti dei nuclei antichi

Livello modificazione: 4
Fronte su spazio pubblico, piani superiori: risanamento conservativo
Fronte su spazio pubblico, piano terra: risanamento conservativo
Fronte interno: ristrutturazione A
Corpo di fabbrica: ristrutturazione B

PROPOSTA DI PIANO

Data

06/01/2000

Nome rilevatore

Paola

IDENTIFICAZIONE

N° scheda: **BO030**

Stralcio CTC 1988 aggiornata. Scala 1:2000



Indirizzo: Via Caneto 11,13,15,17,17A,29,31,33,35,37

Proprietà: Privato

Riferimento CTR:

Foglio: 094100

Coordinate: 1458192, 5060565

PRG VIGENTE

Area normativa

art. 2.2 centri storici : individuazione e norme

Destinazione

prevalentemente residenziale

Tipo d'intervento

art. 2.7 aree recupero urb e edilizio

Nota

ATLANTE TERRITORIALE 2001

Codice ID Atlante territoriale 2001

527001C

Uso al Piano terra

Ingressi e supporto

Uso prevalente dell'edificio

Abbandonato

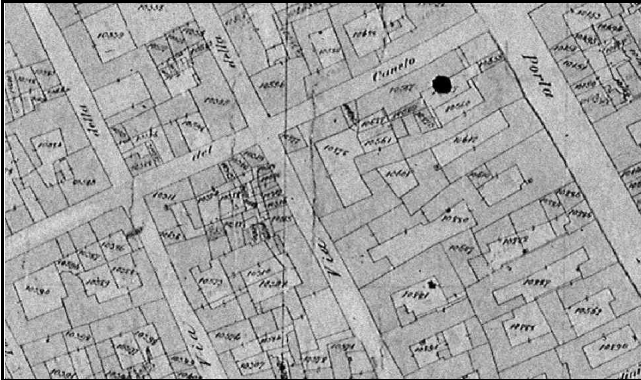
Stato di conservazione dell'edificio

Medio, degrado finiture



CATASTO STORICO

Stralcio Catasto Rabbini 1858. Scala 1:2000



Situazione odierna: Nucleo storico
Motivazione d'impianto: rurale, casa rurale
Vincolo e tutela:
**Riferimento
Catasto Storico:** Presente

MODIFICAZIONI RECENTI

MC4 - Modificazione delle coperture: materiali
MD2 - Modificazione del sistema distributivo: aggiunta di balconi scale chiusure nell' interno
MF1 - Modificazione dei fronti: aperture piani superiori
MF2 - Modificazione dei fronti: aperture piano terra
MF4 - Modificazione dei fronti: aperture fronti interni
MI1 - Inadeguatezza strutturale: struttura

Sintesi modifiche recenti: Sostanziale permanenza

INTERESSE

medio

CLASSIFICAZIONE

Dentro gli ambiti dei nuclei antichi

Livello modificazione: 5
Fronte su spazio pubblico, piani superiori: risanamento conservativo
Fronte su spazio pubblico, piano terra: ristrutturazione A
Fronte interno: ristrutturazione A
Corpo di fabbrica: ristrutturazione B

PROPOSTA DI PIANO

Data

06/01/2000

Nome rilevatore

Paola

IDENTIFICAZIONE

N° scheda: **BO031**

Stralcio CTC 1988 aggiornata. Scala 1:2000



Indirizzo: Via Caneto 11,13,15,17,17A,29,31,33,35,37

Proprietà: Privato

Riferimento CTR:

Foglio: 094100

Coordinate: 1458187, 5060575

PRG VIGENTE

Area normativa

art.2.2 centri storici: individuazione e norme

Destinazione

prevalentemente residenziale

Tipo d'intervento

art. 2.7 aree recupero urb e edilizio

Nota

ATLANTE TERRITORIALE 2001

Codice ID Atlante territoriale 2001

527001A

Uso al Piano terra

Ingressi e supporto

Uso prevalente dell'edificio

Abitazioni

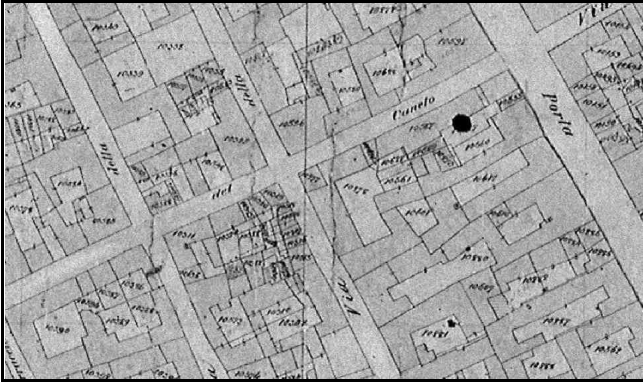
Stato di conservazione dell'edificio

Medio, degrado finiture



CATASTO STORICO

Stralcio Catasto Rabbini 1858. Scala 1:2000



Situazione odierna: Nucleo storico
Motivazione d'impianto: rurale, casa rurale
Vincolo e tutela:
Riferimento Catasto Storico: Presente

MODIFICAZIONI RECENTI

MC4 - Modificazione delle coperture: materiali
MD1 - Modificazione del sistema distributivo: balconi su spazio pubblico
MD3 - Modificazione del sistema distributivo: sostituzione materiali
MF1 - Modificazione dei fronti: aperture piani superiori
MF2 - Modificazione dei fronti: aperture piano terra
MF4 - Modificazione dei fronti: aperture fronti interni

Sintesi modifiche recenti: Sostanziale permanenza

INTERESSE

medio

CLASSIFICAZIONE

Dentro gli ambiti dei nuclei antichi

Livello modificazione: 5
Fronte su spazio pubblico, piani superiori: risanamento conservativo
Fronte su spazio pubblico, piano terra: ristrutturazione A
Fronte interno: ristrutturazione A
Corpo di fabbrica: ristrutturazione B

PROPOSTA DI PIANO

Data

06/01/2000

Nome rilevatore

Paola

IDENTIFICAZIONE

N° scheda: **BO032**

Stralcio CTC 1988 aggiornata. Scala 1:2000



Indirizzo: Via Caneto 11,13,15,17,17A,29,31,33,35,37

Proprietà: Privato

Riferimento CTR:

Foglio: 094100

Coordinate: 1458194, 5060582

PRG VIGENTE

Area normativa

art. 2.2 centri storici: individuazione e norme

Destinazione

prevalentemente residenziale

Tipo d'intervento

art. 2.7 aree recupero urb e edilizio

Nota

ATLANTE TERRITORIALE 2001

Codice ID Atlante territoriale 2001

527001B

Uso al Piano terra

Ingressi e supporto

Uso prevalente dell'edificio

Abitazioni

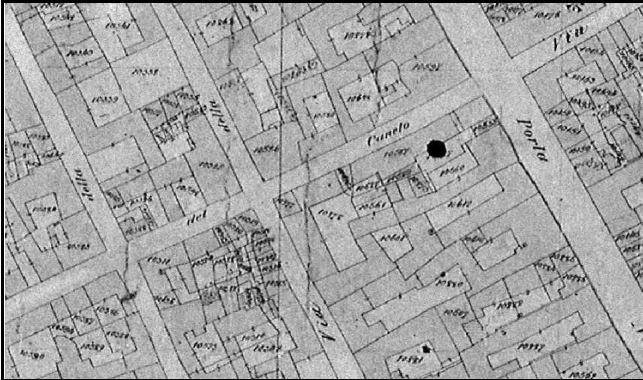
Stato di conservazione dell'edificio

Medio, degrado finiture



CATASTO STORICO

Stralcio Catasto Rabbini 1858. Scala 1:2000



Situazione odierna: Nucleo storico
Motivazione d'impianto: rurale, casa rurale
Vincolo e tutela:
Riferimento
Catasto Storico: Presente

MODIFICAZIONI RECENTI

MC4 - Modificazione delle coperture: materiali

MD2 - Modificazione del sistema distributivo: aggiunta di balconi scale chiusure nell' interno

MD3 - Modificazione del sistema distributivo: sostituzione materiali

MF1 - Modificazione dei fronti: aperture piani superiori

MF2 - Modificazione dei fronti: aperture piano terra

MF4 - Modificazione dei fronti: aperture fronti interni

Sintesi modifiche recenti: Sostanziale permanenza

INTERESSE

medio

CLASSIFICAZIONE

Dentro gli ambiti dei nuclei antichi

Livello modificazione: 5

Fronte su spazio pubblico, piani superiori: risanamento conservativo

Fronte su spazio pubblico, piano terra: ristrutturazione A

Fronte interno: ristrutturazione A

Corpo di fabbrica: ristrutturazione B

PROPOSTA DI PIANO

Data

06/01/2000

Nome rilevatore

Paola

IDENTIFICAZIONE

N° scheda: **BO033**

Stralcio CTC 1988 aggiornata. Scala 1:2000



Indirizzo: Via Caneto 7

Proprietà: Privato

Riferimento CTR:

Foglio: 094100

Coordinate: 1458205, 5060573

PRG VIGENTE

Area normativa

art. 2.2 centri storici: individuazione e norme

Destinazione

prevalentemente residenziale

Tipo d'intervento

art. 2.7 aree recupero urb e edilizio

Nota

ATLANTE TERRITORIALE 2001

Codice ID Atlante territoriale 2001

527002B

Uso al Piano terra

Uffici

Uso prevalente dell'edificio

Abitazioni

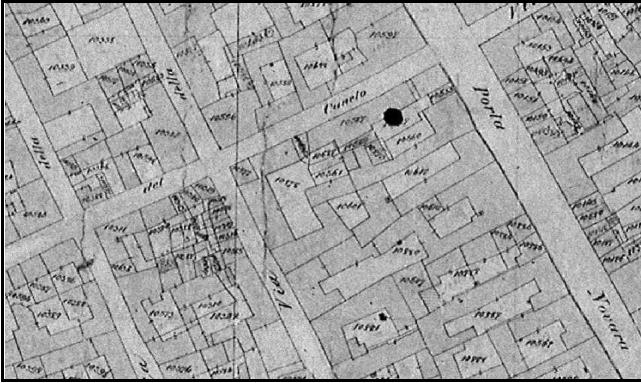
Stato di conservazione dell'edificio

Buono, nessun degrado



CATASTO STORICO

Stralcio Catasto Rabbini 1858. Scala 1:2000



Situazione odierna: Nucleo storico
Motivazione d'impianto: rurale, casa rurale
Vincolo e tutela:
Riferimento
Catasto Storico: Presente

MODIFICAZIONI RECENTI

MC4 - Modificazione delle coperture: materiali
MD2 - Modificazione del sistema distributivo: aggiunta di balconi scale chiusure nell' interno
MD3 - Modificazione del sistema distributivo: sostituzione materiali
MF1 - Modificazione dei fronti: aperture piani superiori
MF2 - Modificazione dei fronti: aperture piano terra
MF4 - Modificazione dei fronti: aperture fronti interni

Sintesi modifiche recenti: permanenza planimetrica

INTERESSE

basso

CLASSIFICAZIONE

Dentro gli ambiti dei nuclei antichi

Livello modificazione:	6
Fronte su spazio pubblico, piani superiori:	ristrutturazione A
Fronte su spazio pubblico, piano terra:	ristrutturazione A
Fronte interno:	ristrutturazione B
Corpo di fabbrica:	ristrutturazione B

PROPOSTA DI PIANO

Data
Nome rilevatore

06/01/2000
Paola

IDENTIFICAZIONE

N° scheda: **BO034**

Stralcio CTC 1988 aggiornata. Scala 1:2000



Indirizzo: Via Caneto 7

Proprietà: Privato

Riferimento CTR:

Foglio: 094100

Coordinate: 1458201, 5060586

PRG VIGENTE

Area normativa

art. 2.2 centro storico: individuazione e norme

Destinazione

prevalentemente residenziale

Tipo d'intervento

art. 2.7 aree recupero urb e edilizio

Nota

ATLANTE TERRITORIALE 2001

Codice ID Atlante territoriale 2001

527002A

Uso al Piano terra

Commercio

Uso prevalente dell'edificio

Abitazioni

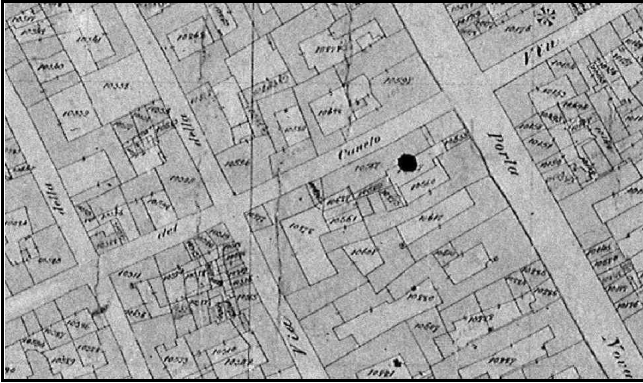
Stato di conservazione dell'edificio

Buono, nessun degrado



CATASTO STORICO

Stralcio Catasto Rabbini 1858. Scala 1:2000



Situazione odierna: Nucleo storico
Motivazione d'impianto: rurale, casa rurale
Vincolo e tutela:
Riferimento
Catasto Storico: Presente

MODIFICAZIONI RECENTI

MC4 - Modificazione delle coperture: materiali
MF1 - Modificazione dei fronti: aperture piani superiori
MF2 - Modificazione dei fronti: aperture piano terra
MF4 - Modificazione dei fronti: aperture fronti interni

Sintesi modifiche recenti: permanenza planimetrica

INTERESSE

medio

CLASSIFICAZIONE

Dentro gli ambiti dei nuclei antichi

Livello modificazione:	6
Fronte su spazio pubblico, piani superiori:	ristrutturazione A
Fronte su spazio pubblico, piano terra:	ristrutturazione A
Fronte interno:	ristrutturazione B
Corpo di fabbrica:	ristrutturazione B

PROPOSTA DI PIANO

Data
Nome rilevatore

06/01/2000
Paola

IDENTIFICAZIONE

N° scheda: **BO035**

Stralcio CTC 1988 aggiornata. Scala 1:2000



Indirizzo: Via Caneto 5,58

Proprietà: Privato

Riferimento CTR:

Foglio: 094100

Coordinate: 1458217, 5060594

PRG VIGENTE

Area normativa

art. 2.2 centri storici individuazione e norme

Destinazione

prevalentemente residenziale

Tipo d'intervento

art. 2.5 ristrutturazione interna

Nota

ATLANTE TERRITORIALE 2001

Codice ID Atlante territoriale 2001

527003B

Uso al Piano terra

Commercio

Uso prevalente dell'edificio

Abitazioni

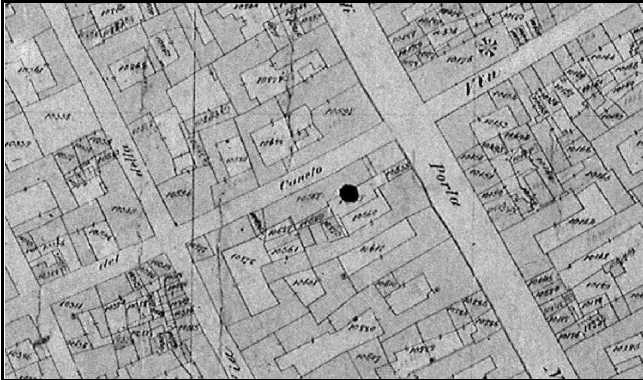
Stato di conservazione dell'edificio

Buono, nessun degrado



CATASTO STORICO

Stralcio Catasto Rabbini 1858. Scala 1:2000



Situazione odierna: Nucleo storico
Motivazione d'impianto: rurale, casa rurale
Vincolo e tutela:
Riferimento
Catasto Storico: Presente

MODIFICAZIONI RECENTI

MC4 - Modificazione delle coperture: materiali
MD2 - Modificazione del sistema distributivo: aggiunta di balconi scale chiusure nell' interno
MD3 - Modificazione del sistema distributivo: sostituzione materiali
MF1 - Modificazione dei fronti: aperture piani superiori
MF2 - Modificazione dei fronti: aperture piano terra
MF4 - Modificazione dei fronti: aperture fronti interni

Sintesi modifiche recenti: permanenza planimetrica

INTERESSE

medio

CLASSIFICAZIONE

Dentro gli ambiti dei nuclei antichi

Livello modificazione: 6
Fronte su spazio pubblico, piani superiori: ristrutturazione A
Fronte su spazio pubblico, piano terra: ristrutturazione A
Fronte interno: ristrutturazione B
Corpo di fabbrica: ristrutturazione B

PROPOSTA DI PIANO

Data
Nome rilevatore

06/01/2000
Paola

IDENTIFICAZIONE

N° scheda: **BO036**

Stralcio CTC 1988 aggiornata. Scala 1:2000



Indirizzo: Via Caneto 7

Proprietà: Privato

Riferimento CTR:

Foglio: 094100

Coordinate: 1458211, 5060579

PRG VIGENTE

Area normativa

art. 2.2 centri storici: individuazione e norme

Destinazione

prevalentemente residenziale

Tipo d'intervento

art. 2.7 aree recupero urb e edilizio

Nota

ATLANTE TERRITORIALE 2001

Codice ID Atlante territoriale 2001

527002D

Uso al Piano terra

Uffici

Uso prevalente dell'edificio

Abitazioni

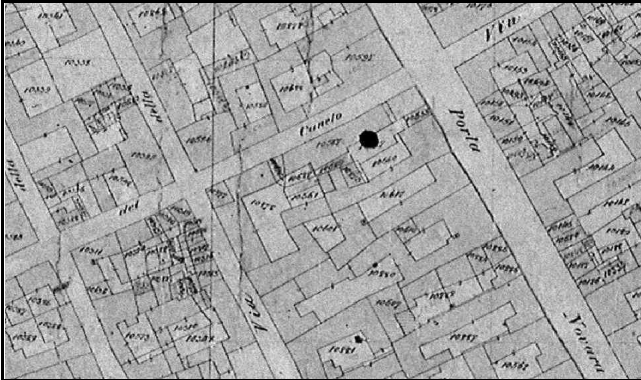
Stato di conservazione dell'edificio

Buono, nessun degrado



CATASTO STORICO

Stralcio Catasto Rabbini 1858. Scala 1:2000



Situazione odierna: Nucleo storico
Motivazione d'impianto: rurale, casa rurale
Vincolo e tutela:
Riferimento Catasto Storico: Presente

MODIFICAZIONI RECENTI

MC2 - Modificazione delle coperture: pendenze
MD3 - Modificazione del sistema distributivo: sostituzione materiali
MF4 - Modificazione dei fronti: aperture fronti interni

Sintesi modifiche recenti: permanenza planimetrica

INTERESSE

basso

CLASSIFICAZIONE

Dentro gli ambiti dei nuclei antichi

Livello modificazione:	6
Fronte su spazio pubblico, piani superiori:	ristrutturazione A
Fronte su spazio pubblico, piano terra:	ristrutturazione A
Fronte interno:	ristrutturazione B
Corpo di fabbrica:	ristrutturazione B

PROPOSTA DI PIANO

Data

06/01/2000

Nome rilevatore

Paola

IDENTIFICAZIONE

N° scheda: **BO037**

Stralcio CTC 1988 aggiornata. Scala 1:2000



Indirizzo: Via Caneto 5,58

Proprietà: Privato

Riferimento CTR:

Foglio: 094100

Coordinate: 1458223, 5060581

PRG VIGENTE

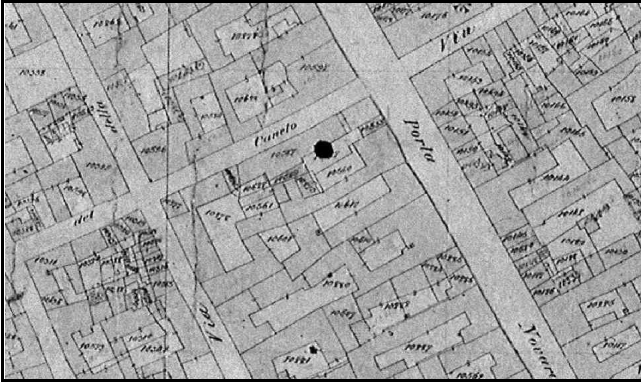
Area normativa	art. 2.2 centri storici: individuazione e norme
Destinazione	prevalentemente residenziale
Tipo d'intervento	art. 2.7 aree recupero urb e edilizio
Nota	

ATLANTE TERRITORIALE 2001

Codice ID Atlante territoriale 2001	527003C
Uso al Piano terra	Commercio
Uso prevalente dell'edificio	Commercio
Stato di conservazione dell'edificio	Buono, nessun degrado

CATASTO STORICO

Stralcio Catasto Rabbini 1858. Scala 1:2000



Situazione odierna: Nucleo storico
Motivazione d'impianto: rurale, casa rurale
Vincolo e tutela:
Riferimento
Catasto Storico: Presente

MODIFICAZIONI RECENTI

MC4 - Modificazione delle coperture: materiali
MD3 - Modificazione del sistema distributivo: sostituzione materiali
MF4 - Modificazione dei fronti: aperture fronti interni

Sintesi modifiche recenti: permanenza planimetrica

INTERESSE

basso

CLASSIFICAZIONE

Dentro gli ambiti dei nuclei antichi

Livello modificazione:	6
Fronte su spazio pubblico, piani superiori:	ristrutturazione A
Fronte su spazio pubblico, piano terra:	ristrutturazione A
Fronte interno:	ristrutturazione B
Corpo di fabbrica:	ristrutturazione B

PROPOSTA DI PIANO

Data
Nome rilevatore

06/01/2000
Paola

IDENTIFICAZIONE

N° scheda: **BO038**

Stralcio CTC 1988 aggiornata. Scala 1:2000



Indirizzo: Piazza Martiri della Libertà 1,3,5,7,9,20,22,24

Proprietà: Privato

Riferimento CTR:

Foglio: 094100

Coordinate: 1458154, 5060711

PRG VIGENTE

Area normativa

art. 2.2 centri storici: individuazione e norme

Destinazione

prevalentemente residenziale

Tipo d'intervento

art. 2.5 ristrutturazione interna, vincolo amb

Nota

ATLANTE TERRITORIALE 2001

Codice ID Atlante territoriale 2001

519003A

Uso al Piano terra

Commercio

Uso prevalente dell'edificio

Abitazioni

Stato di conservazione dell'edificio

Buono, nessun degrado



CATASTO STORICO

Stralcio Catasto Rabbini 1858. Scala 1:2000



Situazione odierna: Nucleo storico
Motivazione d'impianto: residenziale, palazzo
Vincolo e tutela: Inventario soprint. 1995
Riferimento Catasto Storico: Presente

MODIFICAZIONI RECENTI

MC4 - Modificazione delle coperture: materiali
MD1 - Modificazione del sistema distributivo: balconi su spazio pubblico
MF1 - Modificazione dei fronti: aperture piani superiori
MF2 - Modificazione dei fronti: aperture piano terra

Sintesi modifiche recenti: Sostanziale permanenza

INTERESSE

elevato

CLASSIFICAZIONE

Dentro gli ambiti dei nuclei antichi

Livello modificazione: 3
Fronte su spazio pubblico, piani superiori: risanamento conservativo
Fronte su spazio pubblico, piano terra: risanamento conservativo
Fronte interno: ristrutturazione A
Corpo di fabbrica: ristrutturazione A

PROPOSTA DI PIANO

Data 08/01/2000
Nome rilevatore Paola

IDENTIFICAZIONE

N° scheda: **BO039**

Stralcio CTC 1988 aggiornata. Scala 1:2000



Indirizzo: Piazza Martiri della Libertà 26,28,30,32

Proprietà: Privato

Riferimento CTR:

Foglio: 094100

Coordinate: 1458161, 5060704

PRG VIGENTE

Area normativa

art. 2.2 centri storici: individuazione e norme

Destinazione

prevalentemente residenziale

Tipo d'intervento

art. 2.5 ristrutturazione interna, vincolo amb

Nota

ATLANTE TERRITORIALE 2001

Codice ID Atlante territoriale 2001

519002A

Uso al Piano terra

Commercio

Uso prevalente dell'edificio

Abitazioni

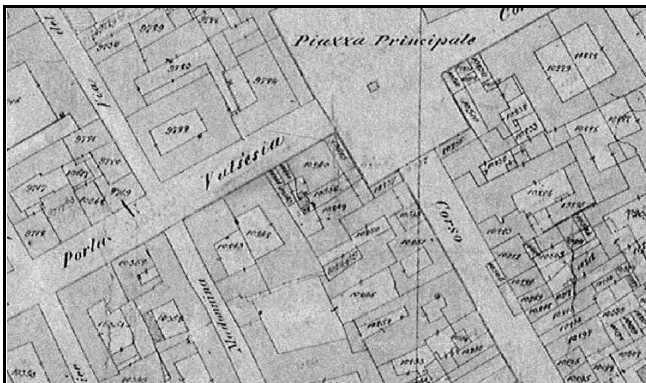
Stato di conservazione dell'edificio

Buono, nessun degrado



CATASTO STORICO

Stralcio Catasto Rabbini 1858. Scala 1:2000



Situazione odierna: Nucleo storico
Motivazione d'impianto: residenziale, palazzo
Vincolo e tutela:
Riferimento Catasto Storico: Presente

MODIFICAZIONI RECENTI

MD3 - Modificazione del sistema distributivo: sostituzione materiali
MF1 - Modificazione dei fronti: aperture piani superiori
MF2 - Modificazione dei fronti: aperture piano terra
MF4 - Modificazione dei fronti: aperture fronti interni

Sintesi modifiche recenti: Sostanziale permanenza

INTERESSE

elevato

CLASSIFICAZIONE

Dentro gli ambiti dei nuclei antichi

Livello modificazione:	4
Fronte su spazio pubblico, piani superiori:	risanamento conservativo
Fronte su spazio pubblico, piano terra:	risanamento conservativo
Fronte interno:	ristrutturazione A
Corpo di fabbrica:	ristrutturazione B

PROPOSTA DI PIANO

Data

08/01/2000

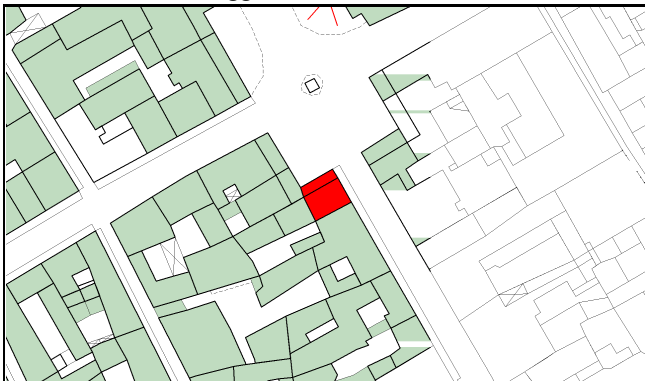
Nome rilevatore

Paola

IDENTIFICAZIONE

N° scheda: **BO040**

Stralcio CTC 1988 aggiornata. Scala 1:2000



Indirizzo: Piazza Martiri della Libertà 32,34,36,38

Proprietà: Privato

Riferimento CTR:

Foglio: 094100

Coordinate: 1458176, 5060705

PRG VIGENTE

Area normativa

art. 2.2 centri storici: individuazione e norme

Destinazione

prevalentemente residenziale

Tipo d'intervento

art. 2.5 ristrutturazione interna, vincolo amb

Nota

ATLANTE TERRITORIALE 2001

Codice ID Atlante territoriale 2001

519001A

Uso al Piano terra

Paracommerciale

Uso prevalente dell'edificio

Abitazioni

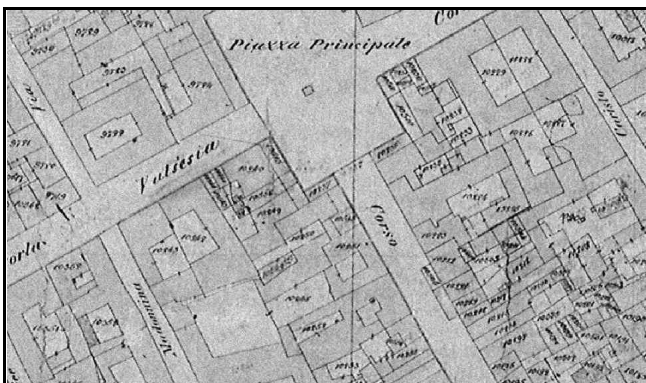
Stato di conservazione dell'edificio

Medio, degrado finiture



CATASTO STORICO

Stralcio Catasto Rabbini 1858. Scala 1:2000



Situazione odierna: Nucleo storico
Motivazione d'impianto: residenziale, palazzo
Vincolo e tutela:
**Riferimento
Catasto Storico:** Presente

MODIFICAZIONI RECENTI

MC4 - Modificazione delle coperture: materiali

MD1 - Modificazione del sistema distributivo: balconi su spazio pubblico

MF1 - Modificazione dei fronti: aperture piani superiori

MF2 - Modificazione dei fronti: aperture piano terra

Sintesi modifiche recenti: Sostanziale permanenza

INTERESSE

elevato

CLASSIFICAZIONE

Dentro gli ambiti dei nuclei antichi

Livello modificazione:	5
Fronte su spazio pubblico, piani superiori:	risanamento conservativo
Fronte su spazio pubblico, piano terra:	ristrutturazione A
Fronte interno:	ristrutturazione A
Corpo di fabbrica:	ristrutturazione B

PROPOSTA DI PIANO

Data

08/01/2000

Nome rilevatore

Paola

IDENTIFICAZIONE

N° scheda: **BO041**

Stralcio CTC 1988 aggiornata. Scala 1:2000



Indirizzo: Piazza Martiri della Libertà 28,30,32

Proprietà: Privato

Riferimento CTR:

Foglio: 094100

Coordinate: 1458158, 5060694

PRG VIGENTE

Area normativa

art. 2.2 centri storici: individuazione enorme

Destinazione

prevalentemente residenziale

Tipo d'intervento

art. 2.5 ristrutturazione interna, vincolo amb

Nota

ATLANTE TERRITORIALE 2001

Codice ID Atlante territoriale 2001

519002E

Uso al Piano terra

Commercio

Uso prevalente dell'edificio

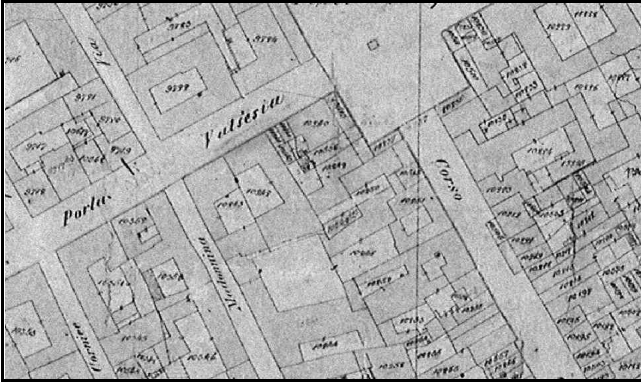
Abitazioni

Stato di conservazione dell'edificio

Buono, nessun degrado

CATASTO STORICO

Stralcio Catasto Rabbini 1858. Scala 1:2000



Situazione odierna: Nucleo storico
Motivazione d'impianto: rurale, casa rurale
Vincolo e tutela:
**Riferimento
Catasto Storico:** Presente

MODIFICAZIONI RECENTI

MD2 - Modificazione del sistema distributivo: aggiunta di balconi scale chiusure nell' interno
MF4 - Modificazione dei fronti: aperture fronti interni

Sintesi modifiche recenti: Sostanziale permanenza

INTERESSE

medio

CLASSIFICAZIONE

Dentro gli ambiti dei nuclei antichi

Livello modificazione:	4
Fronte su spazio pubblico, piani superiori:	risanamento conservativo
Fronte su spazio pubblico, piano terra:	risanamento conservativo
Fronte interno:	ristrutturazione A
Corpo di fabbrica:	ristrutturazione B

PROPOSTA DI PIANO

Data

08/01/2000

Nome rilevatore

Paola

IDENTIFICAZIONE

N° scheda: BO042

Stralcio CTC 1988 aggiornata. Scala 1:2000



Indirizzo: Corso Roma 4,6,8,10

Proprietà: Privato

Riferimento CTR:

Foglio: 094100

Coordinate: 1458183, 5060695

PRG VIGENTE

Area normativa

art. 2.2 centri storici: individuazione e norme

Destinazione

prevalentemente residenziale

Tipo d'intervento

art. 2.5 ristrutturazione interna, vincolo amb

Nota

ATLANTE TERRITORIALE 2001

Codice ID Atlante territoriale 2001

519017A

Uso al Piano terra

Commercio

Uso prevalente dell'edificio

Abitazioni

Stato di conservazione dell'edificio

Buono, nessun degrado



IDENTIFICAZIONE

N° scheda: **BO043**

Stralcio CTC 1988 aggiornata. Scala 1:2000



Indirizzo: Via dei Mille 1A,1B,3,3A,3B,32

Proprietà: Privato

Riferimento CTR:

Foglio: 094100

Coordinate: 1458165, 5060683

PRG VIGENTE

Area normativa

art. 2.2 centri storici: individuazione e norme

Destinazione

prevalentemente residenziale

Tipo d'intervento

art. 2.5 ristrutturazione interna, vincolo amb

Nota

ATLANTE TERRITORIALE 2001

Codice ID Atlante territoriale 2001

519006B

Uso al Piano terra

Abitazioni

Uso prevalente dell'edificio

Abitazioni

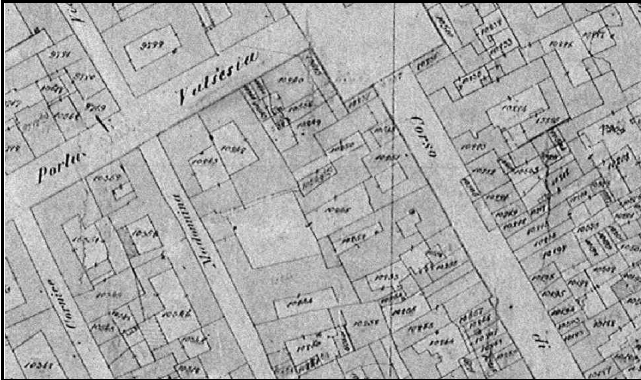
Stato di conservazione dell'edificio

Buono, nessun degrado



CATASTO STORICO

Stralcio Catasto Rabbini 1858. Scala 1:2000



Situazione odierna: Nucleo storico

Motivazione d'impianto: rurale

Vincolo e tutela:

Riferimento

Catasto Storico: Presente

MODIFICAZIONI RECENTI

MC4 - Modificazione delle coperture: materiali

MD2 - Modificazione del sistema distributivo: aggiunta di balconi scale chiusure nell' interno

MD3 - Modificazione del sistema distributivo: sostituzione materiali

MF4 - Modificazione dei fronti: aperture fronti interni

Sintesi modifiche recenti: permanenza planimetrica

INTERESSE

medio

CLASSIFICAZIONE

Dentro gli ambiti dei nuclei antichi

Livello modificazione: 6

Fronte su spazio pubblico, piani superiori: ristrutturazione A

Fronte su spazio pubblico, piano terra: ristrutturazione A

Fronte interno: ristrutturazione B

Corpo di fabbrica: ristrutturazione B

PROPOSTA DI PIANO

Data

08/01/2000

Nome rilevatore

Paola

IDENTIFICAZIONE

N° scheda: **BO044**

Stralcio CTC 1988 aggiornata. Scala 1:2000



Indirizzo: Corso Roma 16,18

Proprietà: Privato

Riferimento CTR:

Foglio: 094100

Coordinate: 1458194, 5060677

PRG VIGENTE

Area normativa

art. 2.2 centri storici: individuazione enorme

Destinazione

prevalentemente residenziale

Tipo d'intervento

art.2 3 adeguamento interno e manutenzione

Nota

ATLANTE TERRITORIALE 2001

Codice ID Atlante territoriale 2001

519013F

Uso al Piano terra

Commercio

Uso prevalente dell'edificio

Abitazioni

Stato di conservazione dell'edificio

Buono, nessun degrado



CATASTO STORICO

Stralcio Catasto Rabbini 1858. Scala 1:2000



Situazione odierna: Nucleo storico
Motivazione d'impianto: residenziale, palazzo
Vincolo e tutela:
Riferimento
Catasto Storico: Presente

MODIFICAZIONI RECENTI

MC3 - Modificazione delle coperture: falda
MC4 - Modificazione delle coperture: materiali
MD1 - Modificazione del sistema distributivo: balconi su spazio pubblico
MD2 - Modificazione del sistema distributivo: aggiunta di balconi scale chiusure nell' interno
MD3 - Modificazione del sistema distributivo: sostituzione materiali
MF1 - Modificazione dei fronti: aperture piani superiori
MF2 - Modificazione dei fronti: aperture piano terra
MF3 - Modificazione dei fronti: modificazione portale
MF4 - Modificazione dei fronti: aperture fronti interni

Sintesi modifiche recenti: permanenza planimetrica

INTERESSE

medio

CLASSIFICAZIONE

Dentro gli ambiti dei nuclei antichi

Livello modificazione: 6
Fronte su spazio pubblico, piani superiori: ristrutturazione A
Fronte su spazio pubblico, piano terra: ristrutturazione A
Fronte interno: ristrutturazione B
Corpo di fabbrica: ristrutturazione B

PROPOSTA DI PIANO

Data 08/01/2000
Nome rilevatore Paola

IDENTIFICAZIONE

N° scheda: BO045

Stralcio CTC 1988 aggiornata. Scala 1:2000



Indirizzo: Corso Roma 20,22

Proprietà: Privato

Riferimento CTR:

Foglio: 094100

Coordinate: 1458199, 5060667

PRG VIGENTE

Area normativa

art. 2.2 centri storici: individuazione e norme

Destinazione

prevalentemente residenziale

Tipo d'intervento

art. 2.5 ristrutturazione interna, vincolo amb

Nota

ATLANTE TERRITORIALE 2001

Codice ID Atlante territoriale 2001

519012A

Uso al Piano terra

Commercio

Uso prevalente dell'edificio

Abitazioni

Stato di conservazione dell'edificio

Buono, nessun degrado



CATASTO STORICO

Stralcio Catasto Rabbini 1858. Scala 1:2000



Situazione odierna: Nucleo storico
Motivazione d'impianto: residenziale, palazzo
Vincolo e tutela:
Riferimento
Catasto Storico: Presente

MODIFICAZIONI RECENTI

MD1 - Modificazione del sistema distributivo: balconi su spazio pubblico

MD3 - Modificazione del sistema distributivo: sostituzione materiali

MF1 - Modificazione dei fronti: aperture piani superiori

MF2 - Modificazione dei fronti: aperture piano terra

MF4 - Modificazione dei fronti: aperture fronti interni

Sintesi modifiche recenti: permanenza planimetrica

INTERESSE

basso

CLASSIFICAZIONE

Dentro gli ambiti dei nuclei antichi

Livello modificazione:	6
Fronte su spazio pubblico, piani superiori:	ristrutturazione A
Fronte su spazio pubblico, piano terra:	ristrutturazione A
Fronte interno:	ristrutturazione B
Corpo di fabbrica:	ristrutturazione B

PROPOSTA DI PIANO

Data

08/01/2000

Nome rilevatore

Paola

IDENTIFICAZIONE

N° scheda: **BO046**

Stralcio CTC 1988 aggiornata. Scala 1:2000



Indirizzo: Corso Roma 22

Proprietà: Privato

Riferimento CTR:

Foglio: 094100

Coordinate: 1458186, 5060657

PRG VIGENTE

Area normativa

art. 2.2 centri storici: individuazione e norme

Destinazione

prevalentemente residenziale

Tipo d'intervento

art. 2.5 ristrutturazione interna, vincolo amb

Nota

ATLANTE TERRITORIALE 2001

Codice ID Atlante territoriale 2001

519012B

Uso al Piano terra

Abitazioni

Uso prevalente dell'edificio

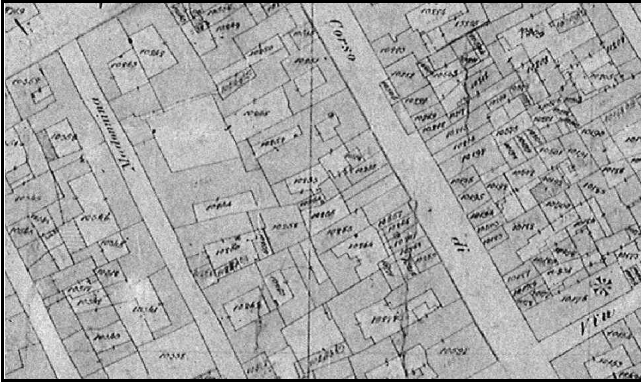
Abitazioni

Stato di conservazione dell'edificio

Buono, nessun degrado

CATASTO STORICO

Stralcio Catasto Rabbini 1858. Scala 1:2000



Situazione odierna: Nucleo storico

Motivazione d'impianto: rurale

Vincolo e tutela:

Riferimento

Catasto Storico: Presente

MODIFICAZIONI RECENTI

MC3 - Modificazione delle coperture: falda

MD2 - Modificazione del sistema distributivo: aggiunta di balconi scale chiusure nell' interno

MD3 - Modificazione del sistema distributivo: sostituzione materiali

MF4 - Modificazione dei fronti: aperture fronti interni

Sintesi modifiche recenti: permanenza planimetrica

INTERESSE

basso

CLASSIFICAZIONE

Dentro gli ambiti dei nuclei antichi

Livello modificazione: 6

Fronte su spazio pubblico, piani superiori: ristrutturazione A

Fronte su spazio pubblico, piano terra: ristrutturazione A

Fronte interno: ristrutturazione B

Corpo di fabbrica: ristrutturazione B

PROPOSTA DI PIANO

Data

08/01/2000

Nome rilevatore

Paola

IDENTIFICAZIONE

N° scheda: **BO047**

Stralcio CTC 1988 aggiornata. Scala 1:2000



Indirizzo: Corso Roma 22

Proprietà: Privato

Riferimento CTR:

Foglio: 094100

Coordinate: 1458173, 5060657

PRG VIGENTE

Area normativa

art. 2.2 centri storici: individuazione e norme

Destinazione

prevalentemente residenziale

Tipo d'intervento

art. 2.5 ristrutturazione interna, vincolo amb

Nota

ATLANTE TERRITORIALE 2001

Codice ID Atlante territoriale 2001

519012C

Uso al Piano terra

Abitazioni

Uso prevalente dell'edificio

Abitazioni

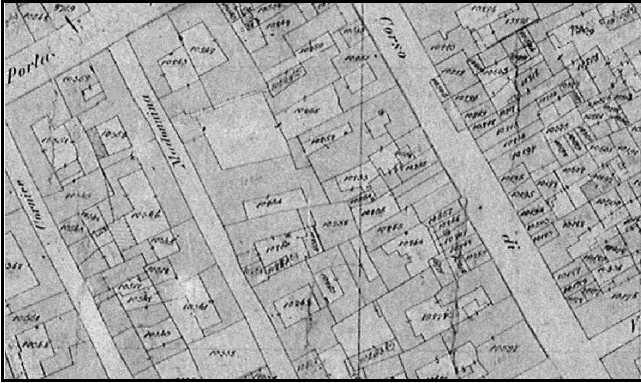
Stato di conservazione dell'edificio

Buono, nessun degrado



CATASTO STORICO

Stralcio Catasto Rabbini 1858. Scala 1:2000



Situazione odierna: Nucleo storico

Motivazione d'impianto: rurale

Vincolo e tutela:

Riferimento

Catasto Storico: Presente

MODIFICAZIONI RECENTI

MC4 - Modificazione delle coperture: materiali

MD2 - Modificazione del sistema distributivo: aggiunta di balconi scale chiusure nell' interno

MF4 - Modificazione dei fronti: aperture fronti interni

Sintesi modifiche recenti: permanenza planimetrica

INTERESSE

basso

CLASSIFICAZIONE

Dentro gli ambiti dei nuclei antichi

Livello modificazione: 6

Fronte su spazio pubblico, piani superiori: ristrutturazione A

Fronte su spazio pubblico, piano terra: ristrutturazione A

Fronte interno: ristrutturazione B

Corpo di fabbrica: ristrutturazione B

PROPOSTA DI PIANO

Data

08/01/2000

Nome rilevatore

Paola

IDENTIFICAZIONE

N° scheda: **BO048**

Stralcio CTC 1988 aggiornata. Scala 1:2000



Indirizzo: Corso Roma 24,26,28

Proprietà: Privato

Riferimento CTR:

Foglio: 094100

Coordinate: 1458173, 5060648

PRG VIGENTE

Area normativa

art. 2.2 centri storici: individuazione e norme

Destinazione

prevalentemente residenziale

Tipo d'intervento

art. 2.5 ristrutturazione interna, vincolo amb

Nota

ATLANTE TERRITORIALE 2001

Codice ID Atlante territoriale 2001

519018C

Uso al Piano terra

Deposito

Uso prevalente dell'edificio

Abitazioni

Stato di conservazione dell'edificio

Buono, nessun degrado



CATASTO STORICO

Stralcio Catasto Rabbini 1858. Scala 1:2000



Situazione odierna: Nucleo storico

Motivazione d'impianto: residenziale

Vincolo e tutela:

Riferimento

Catasto Storico: Presente

MODIFICAZIONI RECENTI

MC4 - Modificazione delle coperture: materiali

MD2 - Modificazione del sistema distributivo: aggiunta di balconi scale chiusure nell' interno

MF4 - Modificazione dei fronti: aperture fronti interni

Sintesi modifiche recenti: Sostanziale permanenza

INTERESSE

medio

CLASSIFICAZIONE

Dentro gli ambiti dei nuclei antichi

Livello modificazione: 4

Fronte su spazio pubblico, piani superiori: risanamento conservativo

Fronte su spazio pubblico, piano terra: risanamento conservativo

Fronte interno: ristrutturazione A

Corpo di fabbrica: ristrutturazione B

PROPOSTA DI PIANO

Data

08/01/2000

Nome rilevatore

Paola

IDENTIFICAZIONE

N° scheda: **BO049**

Stralcio CTC 1988 aggiornata. Scala 1:2000



Indirizzo: Corso Roma 24,26,28

Proprietà: Privato

Riferimento CTR:

Foglio: 094100

Coordinate: 1458199, 5060656

PRG VIGENTE

Area normativa

art. 2.2 centri storici

Destinazione

prevalentemente residenziale

Tipo d'intervento

art. 2.5 ristrutturazione interna, vincolo amb

Nota

ATLANTE TERRITORIALE 2001

Codice ID Atlante territoriale 2001

519018A

Uso al Piano terra

Commercio

Uso prevalente dell'edificio

Abitazioni

Stato di conservazione dell'edificio

Buono, nessun degrado



CATASTO STORICO

Stralcio Catasto Rabbini 1858. Scala 1:2000



Situazione odierna: Nucleo storico
Motivazione d'impianto: residenziale, palazzo
Vincolo e tutela:
Riferimento
Catasto Storico: Presente

MODIFICAZIONI RECENTI

MD1 - Modificazione del sistema distributivo: balconi su spazio pubblico

MF1 - Modificazione dei fronti: aperture piani superiori

MF2 - Modificazione dei fronti: aperture piano terra

Sintesi modifiche recenti: Sostanziale permanenza

INTERESSE

elevato

CLASSIFICAZIONE

Dentro gli ambiti dei nuclei antichi

Livello modificazione: 4

Fronte su spazio pubblico, piani superiori: risanamento conservativo

Fronte su spazio pubblico, piano terra: risanamento conservativo

Fronte interno: ristrutturazione A

Corpo di fabbrica: ristrutturazione B

PROPOSTA DI PIANO

Data

08/01/2000

Nome rilevatore

Paola

IDENTIFICAZIONE

N° scheda: **BO050**

Stralcio CTC 1988 aggiornata. Scala 1:2000



Indirizzo: Corso Roma 30,32,34,36

Proprietà: Privato

Riferimento CTR:

Foglio: 094100

Coordinate: 1458205, 5060649

PRG VIGENTE

Area normativa

art. 2.2 centri storici: individuazione e norme

Destinazione

prevalentemente residenziale

Tipo d'intervento

art.2 3 adeguamento interno e manutenzione

Nota

ATLANTE TERRITORIALE 2001

Codice ID Atlante territoriale 2001

519015E

Uso al Piano terra

Commercio

Uso prevalente dell'edificio

Abitazioni

Stato di conservazione dell'edificio

Buono, nessun degrado



CATASTO STORICO

Stralcio Catasto Rabbini 1858. Scala 1:2000



Situazione odierna: Nucleo storico
Motivazione d'impianto: residenziale, edificio+annessi
Vincolo e tutela:
Riferimento
Catasto Storico: Presente

MODIFICAZIONI RECENTI

MC2 - Modificazione delle coperture: pendenze
MD1 - Modificazione del sistema distributivo: balconi su spazio pubblico
MF1 - Modificazione dei fronti: aperture piani superiori
MF2 - Modificazione dei fronti: aperture piano terra
MF3 - Modificazione dei fronti: modificazione portale

Sintesi modifiche recenti: permanenza planimetrica

INTERESSE

basso

CLASSIFICAZIONE

Dentro gli ambiti dei nuclei antichi

Livello modificazione:	6
Fronte su spazio pubblico, piani superiori:	ristrutturazione A
Fronte su spazio pubblico, piano terra:	ristrutturazione A
Fronte interno:	ristrutturazione B
Corpo di fabbrica:	ristrutturazione B

PROPOSTA DI PIANO

Data	08/01/2000
Nome rilevatore	Paola

IDENTIFICAZIONE

N° scheda: **BO051**

Stralcio CTC 1988 aggiornata. Scala 1:2000



Indirizzo: Corso Roma 30,32,34,36

Proprietà: Privato

Riferimento CTR:

Foglio: 094100

Coordinate: 1458192, 5060636

PRG VIGENTE

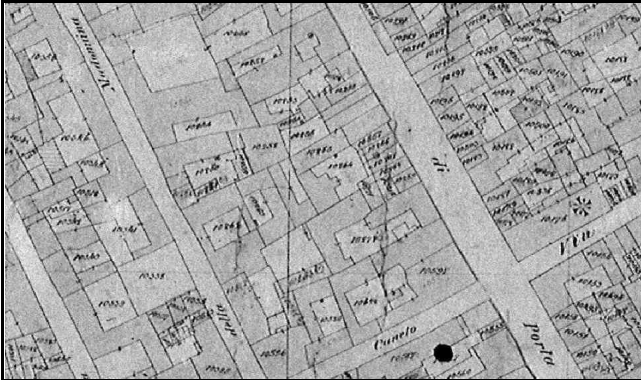
Area normativa	art. 2.2 centri storici: individuazione e norme
Destinazione	prevalentemente residenziale
Tipo d'intervento	art.2 3 adeguamento interno e manutenzione
Nota	

ATLANTE TERRITORIALE 2001

Codice ID Atlante territoriale 2001	519015B
Uso al Piano terra	Box e parcheggi pertinenziali
Uso prevalente dell'edificio	Abitazioni
Stato di conservazione dell'edificio	Buono, nessun degrado

CATASTO STORICO

Stralcio Catasto Rabbini 1858. Scala 1:2000



Situazione odierna: Nucleo storico

Motivazione d'impianto: residenziale

Vincolo e tutela:

Riferimento

Catasto Storico: Presente

MODIFICAZIONI RECENTI

MD2 - Modificazione del sistema distributivo: aggiunta di balconi scale chiusure nell' interno

MD3 - Modificazione del sistema distributivo: sostituzione materiali

MF4 - Modificazione dei fronti: aperture fronti interni

Sintesi modifiche recenti: permanenza planimetrica

INTERESSE

medio

CLASSIFICAZIONE

Dentro gli ambiti dei nuclei antichi

Livello modificazione	6
Fronte su spazio pubblico, piani superiori:	ristrutturazione A
Fronte su spazio pubblico, piano terra:	ristrutturazione A
Fronte interno:	ristrutturazione B
Corpo di fabbrica:	ristrutturazione B

PROPOSTA DI PIANO

Data

08/01/2000

Nome rilevatore

Paola

IDENTIFICAZIONE

N° scheda: **BO052**

Stralcio CTC 1988 aggiornata. Scala 1:2000



Indirizzo: Corso Roma 30,32,34,36

Proprietà: Privato

Riferimento CTR:

Foglio: 094100

Coordinate: 1458208, 5060641

PRG VIGENTE

Area normativa

art. 2.2 centri storici: individuazione e norme

Destinazione

prevalentemente residenziale

Tipo d'intervento

art.2 3 adeguamento interno e manutenzione

Nota

ATLANTE TERRITORIALE 2001

Codice ID Atlante territoriale 2001

519015A

Uso al Piano terra

Commercio

Uso prevalente dell'edificio

Abitazioni

Stato di conservazione dell'edificio

Buono, nessun degrado



CATASTO STORICO

Stralcio Catasto Rabbini 1858. Scala 1:2000



Situazione odierna: Nucleo storico
Motivazione d'impianto: residenziale, edificio+annessi
Vincolo e tutela:
Riferimento
Catasto Storico: Presente

MODIFICAZIONI RECENTI

MC4 - Modificazione delle coperture: materiali
MF1 - Modificazione dei fronti: aperture piani superiori
MF2 - Modificazione dei fronti: aperture piano terra

Sintesi modifiche recenti: permanenza planimetrica

INTERESSE

medio

CLASSIFICAZIONE

Dentro gli ambiti dei nuclei antichi

Livello modificazione	6
Fronte su spazio pubblico, piani superiori:	ristrutturazione A
Fronte su spazio pubblico, piano terra:	ristrutturazione A
Fronte interno:	ristrutturazione B
Corpo di fabbrica:	ristrutturazione B

PROPOSTA DI PIANO

Data

08/01/2000

Nome rilevatore

Paola

IDENTIFICAZIONE

N° scheda: **BO053**

Stralcio CTC 1988 aggiornata. Scala 1:2000



Indirizzo: Corso Roma 38,40,42,44

Proprietà: Privato

Riferimento CTR:

Foglio: 094100

Coordinate: 1458216, 5060632

PRG VIGENTE

Area normativa

art. 2.2 centri storici: individuazione e norme

Destinazione

prevalentemente residenziale

Tipo d'intervento

art.2 3 adeguamento interno e manutenzione

Nota

ATLANTE TERRITORIALE 2001

Codice ID Atlante territoriale 2001

519014A

Uso al Piano terra

Paracommerciale

Uso prevalente dell'edificio

Abitazioni

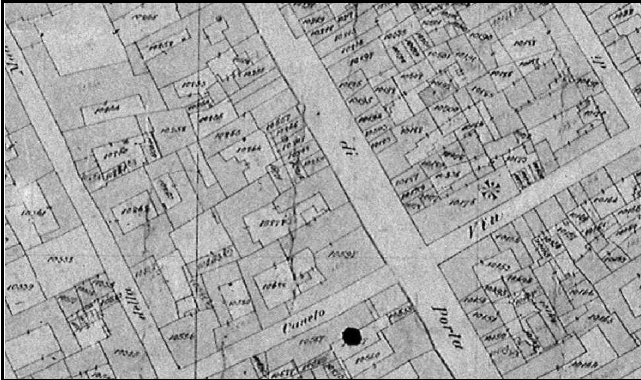
Stato di conservazione dell'edificio

Buono, nessun degrado



CATASTO STORICO

Stralcio Catasto Rabbini 1858. Scala 1:2000



Situazione odierna: Nucleo storico
Motivazione d'impianto: residenziale, palazzo
Vincolo e tutela:
Riferimento
Catasto Storico: parzialmente presente

MODIFICAZIONI RECENTI

MC4 - Modificazione delle coperture: materiali
MD1 - Modificazione del sistema distributivo: balconi su spazio pubblico
MF1 - Modificazione dei fronti: aperture piani superiori
MF2 - Modificazione dei fronti: aperture piano terra

Sintesi modifiche recenti: Sostanziale permanenza

INTERESSE

elevato

CLASSIFICAZIONE

Dentro gli ambiti dei nuclei antichi

Livello modificazione	4
Fronte su spazio pubblico, piani superiori:	risanamento conservativo
Fronte su spazio pubblico, piano terra:	risanamento conservativo
Fronte interno:	ristrutturazione A
Corpo di fabbrica:	ristrutturazione B

PROPOSTA DI PIANO

Data

08/01/2000

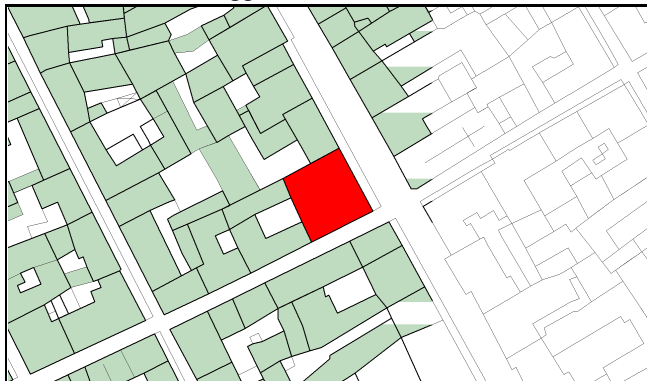
Nome rilevatore

Paola

IDENTIFICAZIONE

N° scheda: **BO054**

Stralcio CTC 1988 aggiornata. Scala 1:2000



Indirizzo: Corso Roma 2,4,6,6A,50,52

Proprietà: Privato

Riferimento CTR:

Foglio: 094100

Coordinate: 1458221, 5060615

PRG VIGENTE

Area normativa

art. 2.2 centri storici: individuazione e norme

Destinazione

prevalentemente residenziale

Tipo d'intervento

art. 2.5 ristrutturazione interna, vincolo amb

Nota

ATLANTE TERRITORIALE 2001

Codice ID Atlante territoriale 2001

519016A

Uso al Piano terra

Commercio

Uso prevalente dell'edificio

Abitazioni

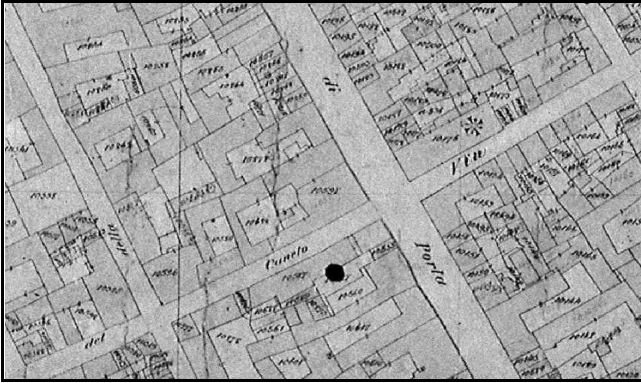
Stato di conservazione dell'edificio

Buono, nessun degrado



CATASTO STORICO

Stralcio Catasto Rabbini 1858. Scala 1:2000



Situazione odierna: Nucleo storico
Motivazione d'impianto: residenziale, palazzo
Vincolo e tutela:
Riferimento Catasto Storico: Presente

MODIFICAZIONI RECENTI

MC1 - Modificazione delle coperture: quota gronda colmo
MD1 - Modificazione del sistema distributivo: balconi su spazio pubblico
MF1 - Modificazione dei fronti: aperture piani superiori
MF2 - Modificazione dei fronti: aperture piano terra

Sintesi modifiche recenti: Sostanziale permanenza

INTERESSE

elevato

CLASSIFICAZIONE

Dentro gli ambiti dei nuclei antichi

Livello modificazione	4
Fronte su spazio pubblico, piani superiori:	risanamento conservativo
Fronte su spazio pubblico, piano terra:	risanamento conservativo
Fronte interno:	ristrutturazione A
Corpo di fabbrica:	ristrutturazione B

PROPOSTA DI PIANO

Data

08/01/2000

Nome rilevatore

Paola

IDENTIFICAZIONE

N° scheda: **BO055**

Stralcio CTC 1988 aggiornata. Scala 1:2000



Indirizzo: Corso Roma 2,4,6,6A,50,52

Proprietà: Privato

Riferimento CTR:

Foglio: 094100

Coordinate: 1458205, 5060600

PRG VIGENTE

Area normativa

art. 2.2 centri storici: individuazione e norme

Destinazione

prevalentemente residenziale

Tipo d'intervento

art. 2.5 ristrutturazione interna, vincolo amb

Nota

ATLANTE TERRITORIALE 2001

Codice ID Atlante territoriale 2001

519016E

Uso al Piano terra

Commercio

Uso prevalente dell'edificio

Abitazioni

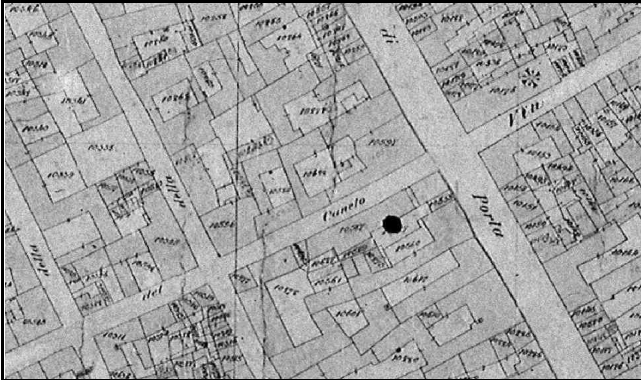
Stato di conservazione dell'edificio

Buono, nessun degrado



CATASTO STORICO

Stralcio Catasto Rabbini 1858. Scala 1:2000



Situazione odierna: Nucleo storico
Motivazione d'impianto: residenziale, edificio+annessi
Vincolo e tutela:
Riferimento
Catasto Storico: Presente

MODIFICAZIONI RECENTI

MC4 - Modificazione delle coperture: materiali
MF1 - Modificazione dei fronti: aperture piani superiori
MF2 - Modificazione dei fronti: aperture piano terra

Sintesi modifiche recenti: Sostanziale permanenza

INTERESSE

elevato

CLASSIFICAZIONE

Dentro gli ambiti dei nuclei antichi

Livello modificazione	4
Fronte su spazio pubblico, piani superiori:	risanamento conservativo
Fronte su spazio pubblico, piano terra:	risanamento conservativo
Fronte interno:	ristrutturazione A
Corpo di fabbrica:	ristrutturazione B

PROPOSTA DI PIANO

Data

08/01/2000

Nome rilevatore

Paola

IDENTIFICAZIONE

N° scheda: **BO056**

Stralcio CTC 1988 aggiornata. Scala 1:2000



Indirizzo: Corso Roma 2,4,6,6A,50,52

Proprietà: Privato

Riferimento CTR:

Foglio: 094100

Coordinate: 1458202, 5060613

PRG VIGENTE

Area normativa

art. 2.2 centri storici: individuazione e norme

Destinazione

prevalentemente residenziale

Tipo d'intervento

art. 2.5 ristrutturazione interna, vincolo amb

Nota

ATLANTE TERRITORIALE 2001

Codice ID Atlante territoriale 2001

519016D

Uso al Piano terra

Uffici

Uso prevalente dell'edificio

Abitazioni

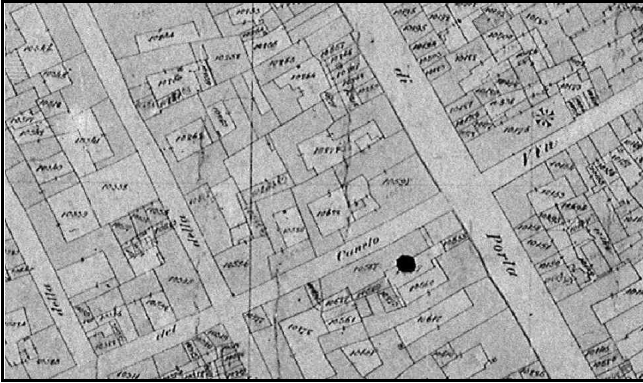
Stato di conservazione dell'edificio

Buono, nessun degrado



CATASTO STORICO

Stralcio Catasto Rabbini 1858. Scala 1:2000



Situazione odierna: Nucleo storico
Motivazione d'impianto: residenziale, edificio+annessi
Vincolo e tutela:
Riferimento
Catasto Storico: Presente

MODIFICAZIONI RECENTI

MC4 - Modificazione delle coperture: materiali

MD2 - Modificazione del sistema distributivo: aggiunta di balconi scale chiusure nell' interno

MD3 - Modificazione del sistema distributivo: sostituzione materiali

MF4 - Modificazione dei fronti: aperture fronti interni

Sintesi modifiche recenti: permanenza planimetrica

INTERESSE

medio

CLASSIFICAZIONE

Dentro gli ambiti dei nuclei antichi

Livello modificazione	6
Fronte su spazio pubblico, piani superiori:	ristrutturazione A
Fronte su spazio pubblico, piano terra:	ristrutturazione A
Fronte interno:	ristrutturazione B
Corpo di fabbrica:	ristrutturazione B

PROPOSTA DI PIANO

Data

08/01/2000

Nome rilevatore

Paola

IDENTIFICAZIONE

N° scheda: BO057

Stralcio CTC 1988 aggiornata. Scala 1:2000



Indirizzo: Via dei Mille 14,25,27

Proprietà: Privato

Riferimento CTR:

Foglio: 094100

Coordinate: 1458181, 5060589

PRG VIGENTE

Area normativa

art. 2.2 centri storici: individuazione e norme

Destinazione

prevalentemente residenziale

Tipo d'intervento

art. 2.5 ristrutturazione interna, vincolo amb

Nota

ATLANTE TERRITORIALE 2001

Codice ID Atlante territoriale 2001

519010A

Uso al Piano terra

Paracommerciale

Uso prevalente dell'edificio

Abitazioni

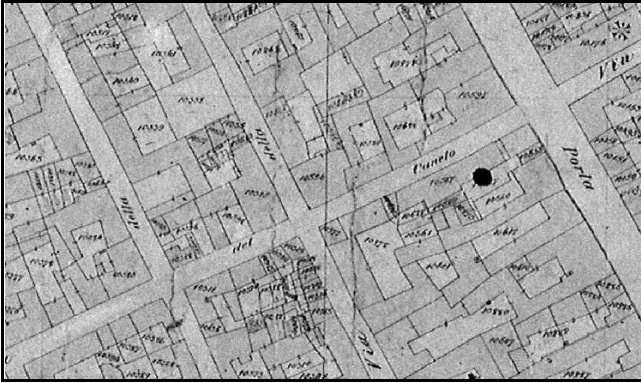
Stato di conservazione dell'edificio

Buono, nessun degrado



CATASTO STORICO

Stralcio Catasto Rabbini 1858. Scala 1:2000



Situazione odierna: Nucleo storico
Motivazione d'impianto: residenziale, edificio+annessi
Vincolo e tutela:
Riferimento
Catasto Storico: parzialmente presente

MODIFICAZIONI RECENTI

MC4 - Modificazione delle coperture: materiali
MF1 - Modificazione dei fronti: aperture piani superiori
MF2 - Modificazione dei fronti: aperture piano terra

Sintesi modifiche recenti: permanenza planimetrica

INTERESSE

medio

CLASSIFICAZIONE

Dentro gli ambiti dei nuclei antichi

Livello modificazione	6
Fronte su spazio pubblico, piani superiori:	ristrutturazione A
Fronte su spazio pubblico, piano terra:	ristrutturazione A
Fronte interno:	ristrutturazione B
Corpo di fabbrica:	ristrutturazione B

PROPOSTA DI PIANO

Data

08/01/2000

Nome rilevatore

Paola

IDENTIFICAZIONE

N° scheda: **BO058**

Stralcio CTC 1988 aggiornata. Scala 1:2000



Indirizzo: Via dei Mille 14,25,27

Proprietà: Privato

Riferimento CTR:

Foglio: 094100

Coordinate: 1458173, 5060601

PRG VIGENTE

Area normativa

art. 2.2 centri storici: individuazione e norme

Destinazione

prevalentemente residenziale

Tipo d'intervento

art. 2.5 ristrutturazione interna, vincolo amb

Nota

ATLANTE TERRITORIALE 2001

Codice ID Atlante territoriale 2001

519010B

Uso al Piano terra

Commercio

Uso prevalente dell'edificio

Abitazioni

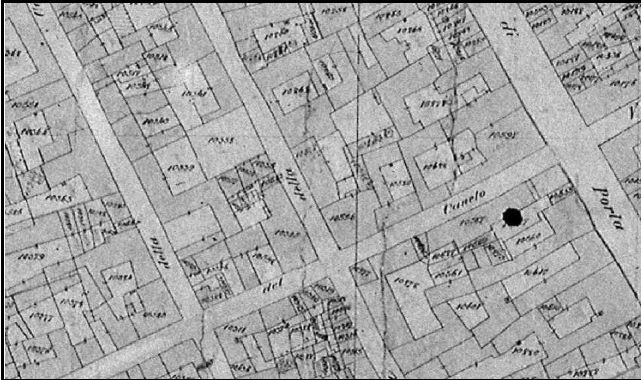
Stato di conservazione dell'edificio

Buono, nessun degrado



CATASTO STORICO

Stralcio Catasto Rabbini 1858. Scala 1:2000



Situazione odierna: Nucleo storico
Motivazione d'impianto: residenziale, edificio+annessi
Vincolo e tutela:
Riferimento Catasto Storico: Presente

MODIFICAZIONI RECENTI

MC2 - Modificazione delle coperture: pendenze
MC4 - Modificazione delle coperture: materiali
MF1 - Modificazione dei fronti: aperture piani superiori
MF2 - Modificazione dei fronti: aperture piano terra

Sintesi modifiche recenti: Sostanziale permanenza

INTERESSE

elevato

CLASSIFICAZIONE

Dentro gli ambiti dei nuclei antichi

Livello modificazione	4
Fronte su spazio pubblico, piani superiori:	risanamento conservativo
Fronte su spazio pubblico, piano terra:	risanamento conservativo
Fronte interno:	ristrutturazione A
Corpo di fabbrica:	ristrutturazione B

PROPOSTA DI PIANO

Data

08/01/2000

Nome rilevatore

Paola

IDENTIFICAZIONE

N° scheda: **BO059**

Stralcio CTC 1988 aggiornata. Scala 1:2000



Indirizzo: Via dei Mille 15,17,19,21,23

Proprietà: Privato

Riferimento CTR:

Foglio: 094100

Coordinate: 1458171, 5060614

PRG VIGENTE

Area normativa

art. 2.2 centri storici: individuazione e norme

Destinazione

prevalentemente residenziale

Tipo d'intervento

art. 2.5 ristrutturazione interna, vincolo amb

Nota

ATLANTE TERRITORIALE 2001

Codice ID Atlante territoriale 2001

519009I

Uso al Piano terra

Abbandonato

Uso prevalente dell'edificio

Uffici

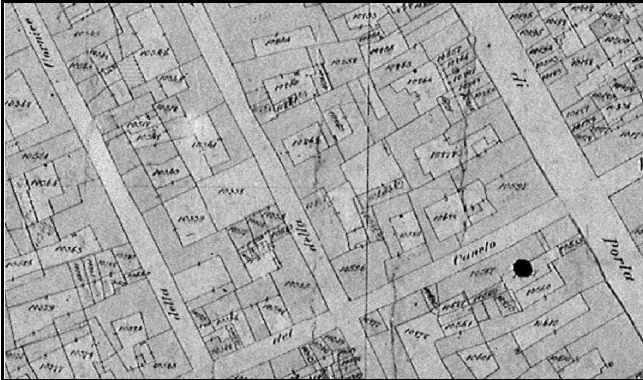
Stato di conservazione dell'edificio

Buono, nessun degrado



CATASTO STORICO

Stralcio Catasto Rabbini 1858. Scala 1:2000



Situazione odierna: Nucleo storico
Motivazione d'impianto: residenziale, edificio+annessi
Vincolo e tutela:
**Riferimento
Catasto Storico:** Presente

MODIFICAZIONI RECENTI

MC4 - Modificazione delle coperture: materiali
MF1 - Modificazione dei fronti: aperture piani superiori
MF2 - Modificazione dei fronti: aperture piano terra
MF3 - Modificazione dei fronti: modificazione portale

Sintesi modifiche recenti: Sostanziale permanenza

INTERESSE

elevato

CLASSIFICAZIONE

Dentro gli ambiti dei nuclei antichi

Livello modificazione	4
Fronte su spazio pubblico, piani superiori:	risanamento conservativo
Fronte su spazio pubblico, piano terra:	risanamento conservativo
Fronte interno:	ristrutturazione A
Corpo di fabbrica:	ristrutturazione B

PROPOSTA DI PIANO

Data

08/01/2000

Nome rilevatore

Paola

IDENTIFICAZIONE

N° scheda: **BO060**

Stralcio CTC 1988 aggiornata. Scala 1:2000



Indirizzo: Via dei Mille 15,17,19,21,23

Proprietà: Privato

Riferimento CTR:

Foglio: 094100

Coordinate: 1458165, 5060619

PRG VIGENTE

Area normativa

art. 2.2 centri storici: individuazione enorme

Destinazione

prevalentemente residenziale

Tipo d'intervento

art. 2.5 ristrutturazione interna, vincolo amb

Nota

ATLANTE TERRITORIALE 2001

Codice ID Atlante territoriale 2001

519009H

Uso al Piano terra

Abbandonato

Uso prevalente dell'edificio

Uffici

Stato di conservazione dell'edificio

Buono, nessun degrado



CATASTO STORICO

Stralcio Catasto Rabbini 1858. Scala 1:2000



Situazione odierna: Nucleo storico
Motivazione d'impianto: residenziale, edificio+annessi
Vincolo e tutela: Inventario soprint. 1995
Riferimento Catasto Storico: Presente

MODIFICAZIONI RECENTI

MC4 - Modificazione delle coperture: materiali

MD1 - Modificazione del sistema distributivo: balconi su spazio pubblico

MF1 - Modificazione dei fronti: aperture piani superiori

MF2 - Modificazione dei fronti: aperture piano terra

Sintesi modifiche recenti: permanenza planimetrica

INTERESSE

medio

CLASSIFICAZIONE

Dentro gli ambiti dei nuclei antichi

Livello modificazione 4

Fronte su spazio pubblico, piani superiori: risanamento conservativo

Fronte su spazio pubblico, piano terra: risanamento conservativo

Fronte interno: ristrutturazione A

Corpo di fabbrica: ristrutturazione B

PROPOSTA DI PIANO

Data

08/01/2000

Nome rilevatore

Paola

IDENTIFICAZIONE

N° scheda: BO061

Stralcio CTC 1988 aggiornata. Scala 1:2000



Indirizzo: Via dei Mille 15,17,19,21,23

Proprietà: Privato

Riferimento CTR:

Foglio: 094100

Coordinate: 1458168, 5060635

PRG VIGENTE

Area normativa

art. 2.2 centri storici: individuazione e norme

Destinazione

prevalentemente residenziale

Tipo d'intervento

art. 2.5 ristrutturazione interna, vincolo amb

Nota

ATLANTE TERRITORIALE 2001

Codice ID Atlante territoriale 2001

519009A

Uso al Piano terra

Abbandonato

Uso prevalente dell'edificio

Uffici

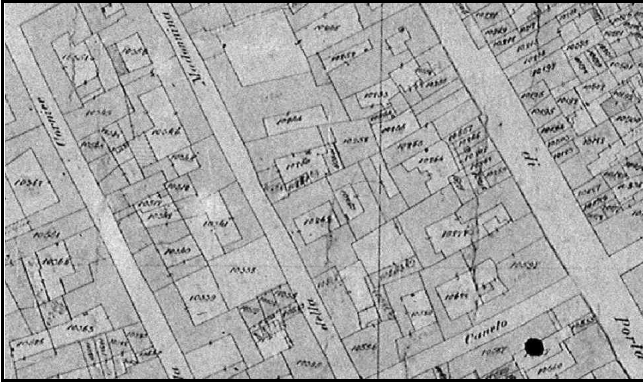
Stato di conservazione dell'edificio

Buono, nessun degrado



CATASTO STORICO

Stralcio Catasto Rabbini 1858. Scala 1:2000



Situazione odierna: Nucleo storico
Motivazione d'impianto: residenziale, edificio+annessi
Vincolo e tutela:
**Riferimento
Catasto Storico:** Presente

MODIFICAZIONI RECENTI

MC4 - Modificazione delle coperture: materiali

MD2 - Modificazione del sistema distributivo: aggiunta di balconi scale chiusure nell' interno

MD3 - Modificazione del sistema distributivo: sostituzione materiali

MF4 - Modificazione dei fronti: aperture fronti interni

Sintesi modifiche recenti: permanenza planimetrica

INTERESSE

medio

CLASSIFICAZIONE

Dentro gli ambiti dei nuclei antichi

Livello modificazione	6
Fronte su spazio pubblico, piani superiori:	ristrutturazione A
Fronte su spazio pubblico, piano terra:	ristrutturazione A
Fronte interno:	ristrutturazione B
Corpo di fabbrica:	ristrutturazione B

PROPOSTA DI PIANO

Data

08/01/2000

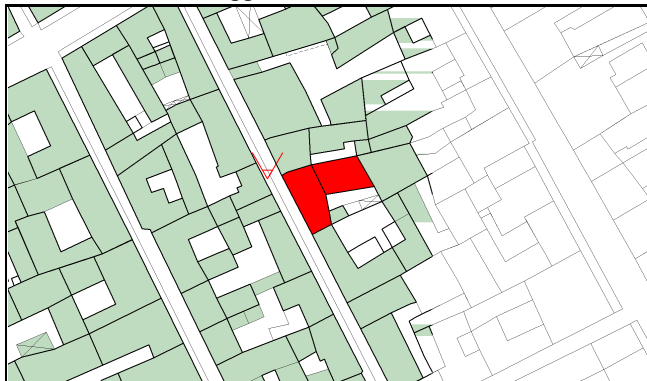
Nome rilevatore

Paola

IDENTIFICAZIONE

N° scheda: **BO062**

Stralcio CTC 1988 aggiornata. Scala 1:2000



Indirizzo: Via dei Mille 9,11,13

Proprietà: Privato

Riferimento CTR:

Foglio: 094100

Coordinate: 1458156, 5060636

PRG VIGENTE

Area normativa

art. 2.2 centri storici: individuazione enorme

Destinazione

prevalentemente residenziale

Tipo d'intervento

art. 2.4 ristrutturazione edilizia

Nota

ATLANTE TERRITORIALE 2001

Codice ID Atlante territoriale 2001

519008A

Uso al Piano terra

Commercio

Uso prevalente dell'edificio

Abitazioni

Stato di conservazione dell'edificio

Buono, nessun degrado



CATASTO STORICO

Stralcio Catasto Rabbini 1858. Scala 1:2000



Situazione odierna: Nucleo storico
Motivazione d'impianto: residenziale, edificio+annessi
Vincolo e tutela:
Riferimento
Catasto Storico: Presente

MODIFICAZIONI RECENTI

MC1 - Modificazione delle coperture: quota gronda colmo
MC4 - Modificazione delle coperture: materiali
MD1 - Modificazione del sistema distributivo: balconi su spazio pubblico
MF1 - Modificazione dei fronti: aperture piani superiori
MF2 - Modificazione dei fronti: aperture piano terra
MF3 - Modificazione dei fronti: modificazione portale

Sintesi modifiche recenti: permanenza planimetrica

INTERESSE

basso

CLASSIFICAZIONE

Dentro gli ambiti dei nuclei antichi

Livello modificazione	6
Fronte su spazio pubblico, piani superiori:	ristrutturazione A
Fronte su spazio pubblico, piano terra:	ristrutturazione A
Fronte interno:	ristrutturazione B
Corpo di fabbrica:	ristrutturazione B

PROPOSTA DI PIANO

Data

08/01/2000

Nome rilevatore

Paola

IDENTIFICAZIONE

N° scheda: **BO063**

Stralcio CTC 1988 aggiornata. Scala 1:2000



Indirizzo: Via dei Mille 5,7

Proprietà: Privato

Riferimento CTR:

Foglio: 094100

Coordinate: 1458146, 5060653

PRG VIGENTE

Area normativa

art. 2.2 centri storici: individuazione enorme

Destinazione

prevalentemente residenziale

Tipo d'intervento

art. 2.4 ristrutturazione edilizia

Nota

ATLANTE TERRITORIALE 2001

Codice ID Atlante territoriale 2001

519007D

Uso al Piano terra

Abbandonato

Uso prevalente dell'edificio

Abbandonato

Stato di conservazione dell'edificio

Medio, degrado finiture



CATASTO STORICO

Stralcio Catasto Rabbini 1858. Scala 1:2000



Situazione odierna: Nucleo storico
Motivazione d'impianto: rurale, casa rurale
Vincolo e tutela:
Riferimento
Catasto Storico: Presente

MODIFICAZIONI RECENTI

MC4 - Modificazione delle coperture: materiali

MD2 - Modificazione del sistema distributivo: aggiunta di balconi scale chiusure nell' interno

MF1 - Modificazione dei fronti: aperture piani superiori

MF2 - Modificazione dei fronti: aperture piano terra

Sintesi modifiche recenti: Sostanziale permanenza

INTERESSE

medio

CLASSIFICAZIONE

Dentro gli ambiti dei nuclei antichi

Livello modificazione

5

Fronte su spazio pubblico, piani superiori: risanamento conservativo

Fronte su spazio pubblico, piano terra: ristrutturazione A

Fronte interno: ristrutturazione A

Corpo di fabbrica: ristrutturazione B

PROPOSTA DI PIANO

Data

08/01/2000

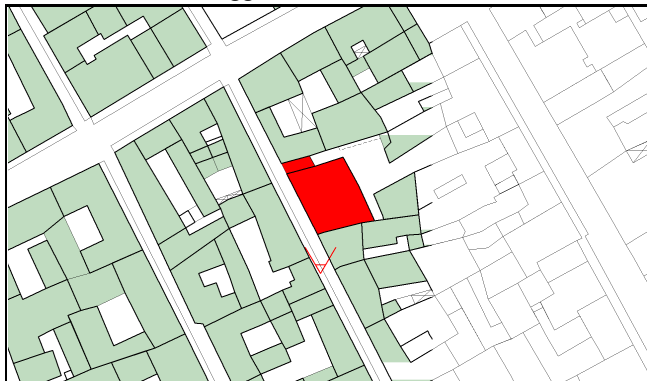
Nome rilevatore

Paola

IDENTIFICAZIONE

N° scheda: **BO064**

Stralcio CTC 1988 aggiornata. Scala 1:2000



Indirizzo: Via dei Mille 1A,1B,3,3A,3B,32

Proprietà: Privato

Riferimento CTR:

Foglio: 094100

Coordinate: 1458142, 5060666

PRG VIGENTE

Area normativa

art. 2.2 centri storici: individuazione e norme

Destinazione

prevalentemente residenziale

Tipo d'intervento

art.2 3 adeguamento interno e manutenzione

Nota

ATLANTE TERRITORIALE 2001

Codice ID Atlante territoriale 2001

519006A

Uso al Piano terra

Commercio

Uso prevalente dell'edificio

Abitazioni

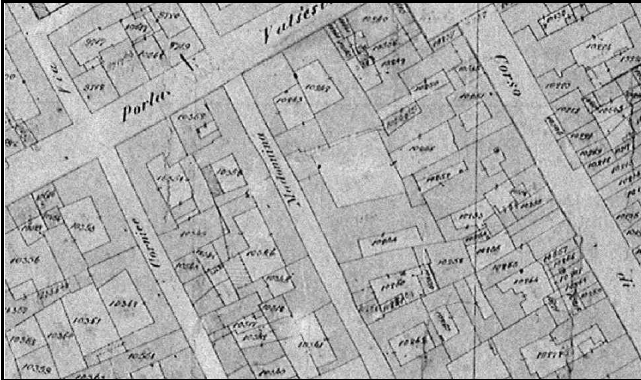
Stato di conservazione dell'edificio

Buono, nessun degrado



CATASTO STORICO

Stralcio Catasto Rabbini 1858. Scala 1:2000



Situazione odierna: Nucleo storico

Motivazione d'impianto: residenziale

Vincolo e tutela:

Riferimento

Catasto Storico: da 1920/30 a 1968

MODIFICAZIONI RECENTI

Sintesi modifiche recenti:

INTERESSE

CLASSIFICAZIONE

Dentro gli ambiti dei nuclei antichi

Livello modificazione 7

Fronte su spazio pubblico, piani superiori: ristrutturazione B

Fronte su spazio pubblico, piano terra: ristrutturazione B

Fronte interno: ristrutturazione B

Corpo di fabbrica: ristrutturazione B

PROPOSTA DI PIANO

Data

08/01/2000

Nome rilevatore

Paola

IDENTIFICAZIONE

N° scheda: **BO065**

Stralcio CTC 1988 aggiornata. Scala 1:2000



Indirizzo: Via dei Mille 1

Proprietà: Privato

Riferimento CTR:

Foglio: 094100

Coordinate: 1458132, 5060679

PRG VIGENTE

Area normativa

art. 2.2 centri storici: individuazione e norme

Destinazione

prevalentemente residenziale

Tipo d'intervento

art. 2.5 ristrutturazione interna, vincolo amb

Nota

ATLANTE TERRITORIALE 2001

Codice ID Atlante territoriale 2001

519004B

Uso al Piano terra

Abitazioni

Uso prevalente dell'edificio

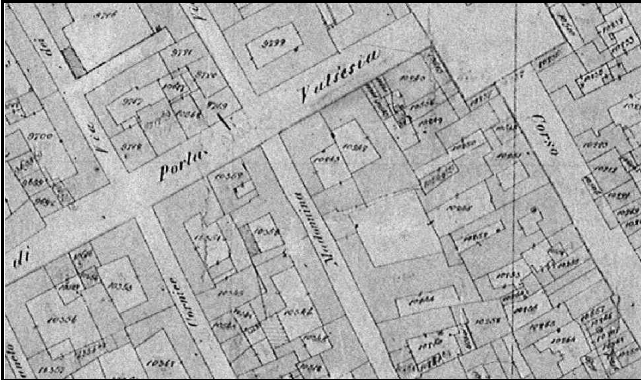
Abitazioni

Stato di conservazione dell'edificio

Buono, nessun degrado

CATASTO STORICO

Stralcio Catasto Rabbini 1858. Scala 1:2000



Situazione odierna: Nucleo storico
Motivazione d'impianto: rurale, casa rurale
Vincolo e tutela:
Riferimento
Catasto Storico: Presente

MODIFICAZIONI RECENTI

MC4 - Modificazione delle coperture: materiali
MF1 - Modificazione dei fronti: aperture piani superiori
MF2 - Modificazione dei fronti: aperture piano terra

Sintesi modifiche recenti: Sostanziale permanenza

INTERESSE

medio
Affresco (manca la foto)

CLASSIFICAZIONE

Dentro gli ambiti dei nuclei antichi

Livello modificazione	4
Fronte su spazio pubblico, piani superiori:	risanamento conservativo
Fronte su spazio pubblico, piano terra:	risanamento conservativo
Fronte interno:	ristrutturazione A
Corpo di fabbrica:	ristrutturazione B

PROPOSTA DI PIANO

Data
Nome rilevatore

08/01/2000
Paola

IDENTIFICAZIONE

N° scheda: **BO066**

Stralcio CTC 1988 aggiornata. Scala 1:2000



Indirizzo: Corso Mazzini 17,19,21

Proprietà: Privato

Riferimento CTR:

Foglio: 094100

Coordinate: 1458127, 5060697

PRG VIGENTE

Area normativa

art. 2.2 centri storici: individuazione e norme

Destinazione

prevalentemente residenziale

Tipo d'intervento

art. 2.5 ristrutturazione interna, vincolo amb

Nota

ATLANTE TERRITORIALE 2001

Codice ID Atlante territoriale 2001

519004A

Uso al Piano terra

Commercio

Uso prevalente dell'edificio

Abitazioni

Stato di conservazione dell'edificio

Medio, degrado finiture



CATASTO STORICO

Stralcio Catasto Rabbini 1858. Scala 1:2000



Situazione odierna: Nucleo storico

Motivazione d'impianto: residenziale, edificio+annessi

Vincolo e tutela:

Riferimento

Catasto Storico:

MODIFICAZIONI RECENTI

MC4 - Modificazione delle coperture: materiali

MD1 - Modificazione del sistema distributivo: balconi su spazio pubblico

MF1 - Modificazione dei fronti: aperture piani superiori

MF2 - Modificazione dei fronti: aperture piano terra

Sintesi modifiche recenti: Sostanziale permanenza

INTERESSE

medio

CLASSIFICAZIONE

Dentro gli ambiti dei nuclei antichi

Livello modificazione

5

Fronte su spazio pubblico, piani superiori: risanamento conservativo

Fronte su spazio pubblico, piano terra: ristrutturazione A

Fronte interno: ristrutturazione A

Corpo di fabbrica: ristrutturazione B

PROPOSTA DI PIANO

Data

08/01/2000

Nome rilevatore

Paola

IDENTIFICAZIONE

N° scheda: **BO067**

Stralcio CTC 1988 aggiornata. Scala 1:2000



Indirizzo: Corso Mazzini 11,13,15

Proprietà: Privato

Riferimento CTR:

Foglio: 094100

Coordinate: 1458138, 5060704

PRG VIGENTE

Area normativa

art. 2.2 centri storici: individuazione e norme

Destinazione

prevalentemente residenziale

Tipo d'intervento

art. 2.5 ristrutturazione interna, vincolo amb

Nota

ATLANTE TERRITORIALE 2001

Codice ID Atlante territoriale 2001

519005A

Uso al Piano terra

Paracommerciale

Uso prevalente dell'edificio

Abitazioni

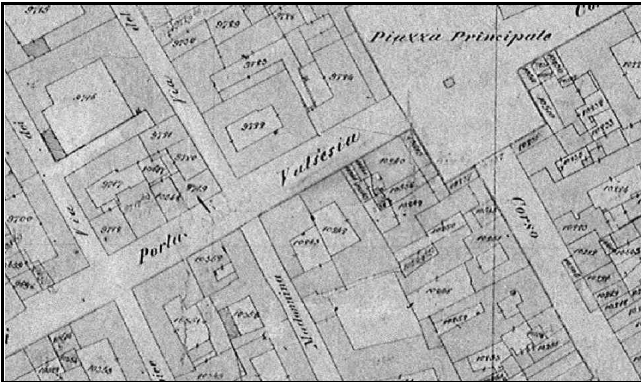
Stato di conservazione dell'edificio

Medio, degrado finiture



CATASTO STORICO

Stralcio Catasto Rabbini 1858. Scala 1:2000



Situazione odierna: Nucleo storico
Motivazione d'impianto: residenziale, palazzo
Vincolo e tutela: Inventario soprint. 1995
Riferimento Catasto Storico: Presente

MODIFICAZIONI RECENTI

MC4 - Modificazione delle coperture: materiali

MF2 - Modificazione dei fronti: aperture piano terra

Sintesi modifiche recenti: Sostanziale permanenza

INTERESSE

elevato

CLASSIFICAZIONE

Dentro gli ambiti dei nuclei antichi

Livello modificazione 3

Fronte su spazio pubblico, piani superiori: risanamento conservativo

Fronte su spazio pubblico, piano terra: risanamento conservativo

Fronte interno: ristrutturazione A

Corpo di fabbrica: ristrutturazione A

PROPOSTA DI PIANO

Data

08/01/2000

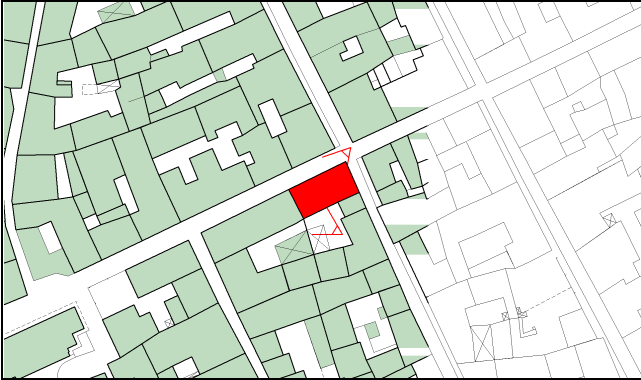
Nome rilevatore

Paola

IDENTIFICAZIONE

N° scheda: **BO068**

Stralcio CTC 1988 aggiornata. Scala 1:2000



Indirizzo: Via Cornice

Proprietà: Privato

Riferimento CTR:

Foglio: 094100

Coordinate: 1458134, 5060555

PRG VIGENTE

Area normativa

art. 2.2 centri storici: individuazione e norme

Destinazione

prevalentemente residenziale

Tipo d'intervento

art. 2.5 ristrutturazione interna, vincolo amb

Nota

ATLANTE TERRITORIALE 2001

Codice ID Atlante territoriale 2001

525008A

Uso al Piano terra

Uffici

Uso prevalente dell'edificio

Abitazioni

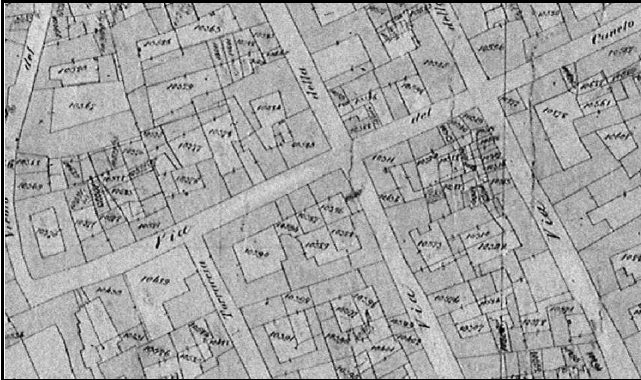
Stato di conservazione dell'edificio

Buono, nessun degrado



CATASTO STORICO

Stralcio Catasto Rabbini 1858. Scala 1:2000



Situazione odierna: Nucleo storico
Motivazione d'impianto: residenziale, edificio+annessi
Vincolo e tutela:
Riferimento
Catasto Storico: Presente

MODIFICAZIONI RECENTI

MC3 - Modificazione delle coperture: falda
MD2 - Modificazione del sistema distributivo: aggiunta di balconi scale chiusure nell' interno
MD3 - Modificazione del sistema distributivo: sostituzione materiali
MF1 - Modificazione dei fronti: aperture piani superiori
MF2 - Modificazione dei fronti: aperture piano terra
MF4 - Modificazione dei fronti: aperture fronti interni

Sintesi modifiche recenti: permanenza planimetrica

INTERESSE

medio

CLASSIFICAZIONE

Dentro gli ambiti dei nuclei antichi

Livello modificazione	6
Fronte su spazio pubblico, piani superiori:	ristrutturazione A
Fronte su spazio pubblico, piano terra:	ristrutturazione A
Fronte interno:	ristrutturazione B
Corpo di fabbrica:	ristrutturazione B

PROPOSTA DI PIANO

Data	13/08/2001
Nome rilevatore	Paola

IDENTIFICAZIONE

N° scheda: **BO069**

Stralcio CTC 1988 aggiornata. Scala 1:2000



Indirizzo: Via Cornice 36

Proprietà: Privato

Riferimento CTR:

Foglio: 094100

Coordinate: 1458141, 5060551

PRG VIGENTE

Area normativa

art. 2.2 centri storici: individuazione e norme

Destinazione

prevalentemente residenziale

Tipo d'intervento

art. 2.5 ristrutturazione interna, vincolo amb

Nota

ATLANTE TERRITORIALE 2001

Codice ID Atlante territoriale 2001

525008B

Uso al Piano terra

Ingressi e supporto

Uso prevalente dell'edificio

Abitazioni

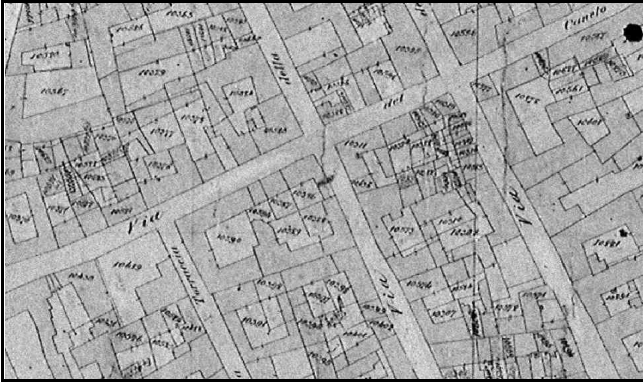
Stato di conservazione dell'edificio

Buono, nessun degrado



CATASTO STORICO

Stralcio Catasto Rabbini 1858. Scala 1:2000



Situazione odierna: Lago
Motivazione d'impianto: rurale, casa rurale
Vincolo e tutela:
Riferimento
Catasto Storico: Presente

MODIFICAZIONI RECENTI

MC2 - Modificazione delle coperture: pendenze
MD3 - Modificazione del sistema distributivo: sostituzione materiali
MF1 - Modificazione dei fronti: aperture piani superiori
MF2 - Modificazione dei fronti: aperture piano terra
MF3 - Modificazione dei fronti: modificazione portale
MF4 - Modificazione dei fronti: aperture fronti interni

Sintesi modifiche recenti: permanenza planimetrica

INTERESSE

medio

CLASSIFICAZIONE

Dentro gli ambiti dei nuclei antichi

Livello modificazione	6
Fronte su spazio pubblico, piani superiori:	ristrutturazione A
Fronte su spazio pubblico, piano terra:	ristrutturazione A
Fronte interno:	ristrutturazione B
Corpo di fabbrica:	ristrutturazione B

PROPOSTA DI PIANO

Data	13/08/2001
Nome rilevatore	Paola

IDENTIFICAZIONE

N° scheda: **BO070**

Stralcio CTC 1988 aggiornata. Scala 1:2000



Indirizzo: Via Cornice 38,38A

Proprietà: Privato

Riferimento CTR:

Foglio: 094100

Coordinate: 1458145, 5060542

PRG VIGENTE

Area normativa

art. 2.2 centri storici: individuazione e norme

Destinazione

prevalentemente residenziale

Tipo d'intervento

art. 2.5 ristrutturazione interna, vincolo amb

Nota

ATLANTE TERRITORIALE 2001

Codice ID Atlante territoriale 2001

525007A

Uso al Piano terra

Box e parcheggi pertinenziali

Uso prevalente dell'edificio

Abitazioni

Stato di conservazione dell'edificio

Buono, nessun degrado



CATASTO STORICO

Stralcio Catasto Rabbini 1858. Scala 1:2000



Situazione odierna: Nucleo storico
Motivazione d'impianto: rurale, casa rurale
Vincolo e tutela:
**Riferimento
Catasto Storico:** Presente

MODIFICAZIONI RECENTI

MC1 - Modificazione delle coperture: quota gronda colmo
MD1 - Modificazione del sistema distributivo: balconi su spazio pubblico
MD3 - Modificazione del sistema distributivo: sostituzione materiali
MF1 - Modificazione dei fronti: aperture piani superiori
MF2 - Modificazione dei fronti: aperture piano terra
MF3 - Modificazione dei fronti: modificazione portale
MF4 - Modificazione dei fronti: aperture fronti interni

Sintesi modifiche recenti: permanenza planimetrica

INTERESSE

basso

CLASSIFICAZIONE

Dentro gli ambiti dei nuclei antichi

Livello modificazione	6
Fronte su spazio pubblico, piani superiori:	ristrutturazione A
Fronte su spazio pubblico, piano terra:	ristrutturazione A
Fronte interno:	ristrutturazione B
Corpo di fabbrica:	ristrutturazione B

PROPOSTA DI PIANO

Data
Nome rilevatore

13/08/2001
Paola

IDENTIFICAZIONE

N° scheda: BO071

Stralcio CTC 1988 aggiornata. Scala 1:2000



Indirizzo: Via Caneto 35

Proprietà: Privato

Riferimento CTR:

Foglio: 094100

Coordinate: 1458136, 5060535

PRG VIGENTE

Area normativa

art. 2.2 centri storici: individuazione e norme

Destinazione

prevalentemente residenziale

Tipo d'intervento

art. 2.5 ristrutturazione interna, vincolo amb

Nota

ATLANTE TERRITORIALE 2001

Codice ID Atlante territoriale 2001

525009G

Uso al Piano terra

Abbandonato

Uso prevalente dell'edificio

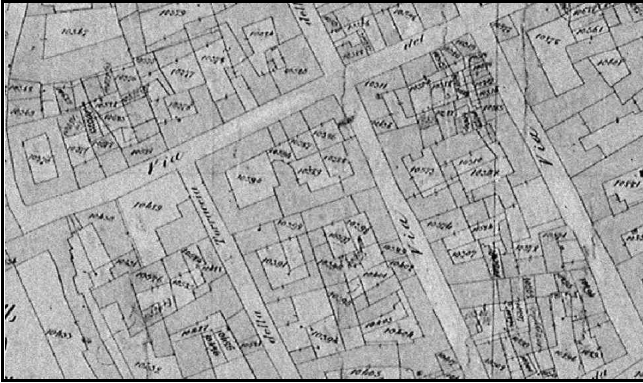
Abbandonato

Stato di conservazione dell'edificio

Medio, degrado finiture

CATASTO STORICO

Stralcio Catasto Rabbini 1858. Scala 1:2000



Situazione odierna: Nucleo storico
Motivazione d'impianto: rurale, cassero
Vincolo e tutela:
Riferimento
Catasto Storico: Presente

MODIFICAZIONI RECENTI

CM - Casseri Modificabili

Sintesi modifiche recenti: Sostanziale permanenza

INTERESSE

basso

CLASSIFICAZIONE

Dentro gli ambiti dei nuclei antichi

Livello modificazione	5
Fronte su spazio pubblico, piani superiori:	risanamento conservativo
Fronte su spazio pubblico, piano terra:	ristrutturazione A
Fronte interno:	ristrutturazione A
Corpo di fabbrica:	ristrutturazione B

PROPOSTA DI PIANO

Data	13/08/2001
Nome rilevatore	Paola

IDENTIFICAZIONE

N° scheda: BO072

Stralcio CTC 1988 aggiornata. Scala 1:2000



Indirizzo: Via Cornice 40,40A

Proprietà: Privato

Riferimento CTR:

Foglio: 094100

Coordinate: 1458149, 5060532

PRG VIGENTE

Area normativa

art. 2.2 centri storici: individuazione e norme

Destinazione

prevalentemente residenziale

Tipo d'intervento

art. 2.7 aree recupero urb e edilizio

Nota

fronte da salvaguardare

ATLANTE TERRITORIALE 2001

Codice ID Atlante territoriale 2001

525006A

Uso al Piano terra

Box e parcheggi pertinenziali

Uso prevalente dell'edificio

Abitazioni

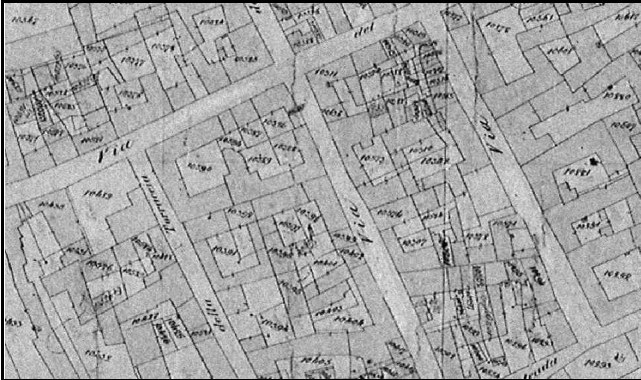
Stato di conservazione dell'edificio

Buono, nessun degrado



CATASTO STORICO

Stralcio Catasto Rabbini 1858. Scala 1:2000



Situazione odierna: Nucleo storico
Motivazione d'impianto: rurale, casa rurale
Vincolo e tutela:
Riferimento
Catasto Storico: Presente

MODIFICAZIONI RECENTI

MC4 - Modificazione delle coperture: materiali

MD2 - Modificazione del sistema distributivo: aggiunta di balconi scale chiusure nell' interno

MD3 - Modificazione del sistema distributivo: sostituzione materiali

MF1 - Modificazione dei fronti: aperture piani superiori

MF2 - Modificazione dei fronti: aperture piano terra

MF4 - Modificazione dei fronti: aperture fronti interni

Sintesi modifiche recenti: permanenza planimetrica

INTERESSE

medio

CLASSIFICAZIONE

Dentro gli ambiti dei nuclei antichi

Livello modificazione 6

Fronte su spazio pubblico, piani superiori: ristrutturazione A

Fronte su spazio pubblico, piano terra: ristrutturazione A

Fronte interno: ristrutturazione B

Corpo di fabbrica: ristrutturazione B

PROPOSTA DI PIANO

Data

13/08/2001

Nome rilevatore

Paola

IDENTIFICAZIONE

N° scheda: **BO073**

Stralcio CTC 1988 aggiornata. Scala 1:2000



Indirizzo: Via Cornice 40,40A

Proprietà: Privato

Riferimento CTR:

Foglio: 094100

Coordinate: 1458152, 5060526

PRG VIGENTE

Area normativa

art. 2.2 centri storici: individuazione e norme

Destinazione

prevalentemente residenziale

Tipo d'intervento

art. 2.7 aree recupero urb e edilizio

Nota

fronte da salvaguardare

ATLANTE TERRITORIALE 2001

Codice ID Atlante territoriale 2001

525006D

Uso al Piano terra

Ingressi e supporto

Uso prevalente dell'edificio

Ingressi e supporto

Stato di conservazione dell'edificio

Buono, nessun degrado



CATASTO STORICO

Stralcio Catasto Rabbini 1858. Scala 1:2000



Situazione odierna: Nucleo storico
Motivazione d'impianto: rurale, casa rurale
Vincolo e tutela:
Riferimento
Catasto Storico: Presente

MODIFICAZIONI RECENTI

MC4 - Modificazione delle coperture: materiali

MD1 - Modificazione del sistema distributivo: balconi su spazio pubblico

MD2 - Modificazione del sistema distributivo: aggiunta di balconi scale chiusure nell' interno

MF1 - Modificazione dei fronti: aperture piani superiori

MF2 - Modificazione dei fronti: aperture piano terra

MF4 - Modificazione dei fronti: aperture fronti interni

Sintesi modifiche recenti: permanenza planimetrica

INTERESSE

medio

CLASSIFICAZIONE

Dentro gli ambiti dei nuclei antichi

Livello modificazione 6

Fronte su spazio pubblico, piani superiori: ristrutturazione A

Fronte su spazio pubblico, piano terra: ristrutturazione A

Fronte interno: ristrutturazione B

Corpo di fabbrica: ristrutturazione B

PROPOSTA DI PIANO

Data

13/08/2001

Nome rilevatore

Paola

IDENTIFICAZIONE

N° scheda: BO074

Stralcio CTC 1988 aggiornata. Scala 1:2000



Indirizzo: Via Cornice 40,40A

Proprietà: Privato

Riferimento CTR:

Foglio: 094100

Coordinate: 1458139, 5060528

PRG VIGENTE

Area normativa

art. 2.2 centri storici: individuazione e norme

Destinazione

prevalentemente residenziale

Tipo d'intervento

art. 2.7 aree recupero urb e edilizio

Nota

ATLANTE TERRITORIALE 2001

Codice ID Atlante territoriale 2001

525006B

Uso al Piano terra

Abitazioni

Uso prevalente dell'edificio

Abitazioni

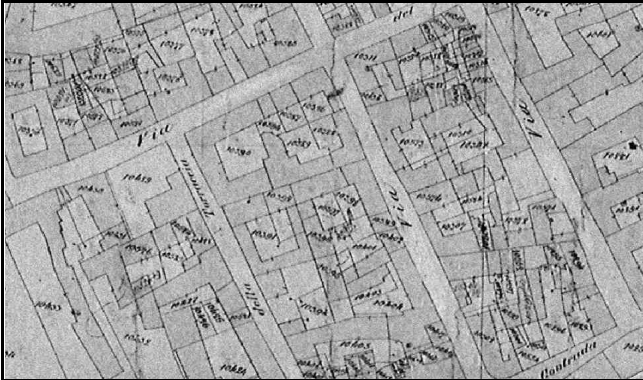
Stato di conservazione dell'edificio

Buono, nessun degrado



CATASTO STORICO

Stralcio Catasto Rabbini 1858. Scala 1:2000



Situazione odierna: Nucleo storico
Motivazione d'impianto: rurale, casa rurale
Vincolo e tutela:
**Riferimento
Catasto Storico:** Presente

MODIFICAZIONI RECENTI

MC4 - Modificazione delle coperture: materiali
MF4 - Modificazione dei fronti: aperture fronti interni

Sintesi modifiche recenti: Sostanziale permanenza

INTERESSE

medio

CLASSIFICAZIONE

Dentro gli ambiti dei nuclei antichi

Livello modificazione	4
Fronte su spazio pubblico, piani superiori:	risanamento conservativo
Fronte su spazio pubblico, piano terra:	risanamento conservativo
Fronte interno:	ristrutturazione A
Corpo di fabbrica:	ristrutturazione B

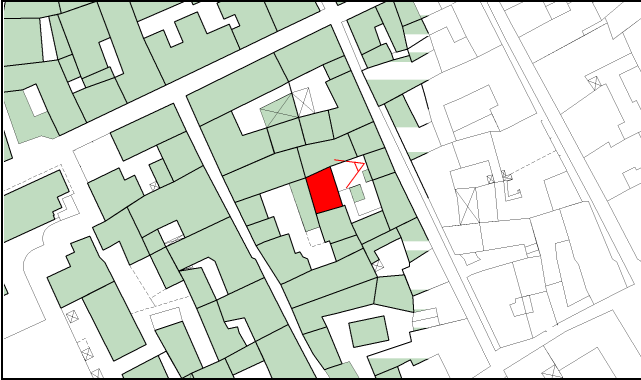
PROPOSTA DI PIANO

Data	13/08/2001
Nome rilevatore	Paola

IDENTIFICAZIONE

N° scheda: **BO075**

Stralcio CTC 1988 aggiornata. Scala 1:2000



Indirizzo: Via Cornice 40,40A

Proprietà: Privato

Riferimento CTR:

Foglio: 094100

Coordinate: 1458138, 5060519

PRG VIGENTE

Area normativa

art. 2.2 centri storici: individuazione e norme

Destinazione

prevalentemente residenziale

Tipo d'intervento

art. 2.7 aree recupero urb e edilizio

Nota

ATLANTE TERRITORIALE 2001

Codice ID Atlante territoriale 2001

525006C

Uso al Piano terra

Box e parcheggi pertinenziali

Uso prevalente dell'edificio

Abitazioni

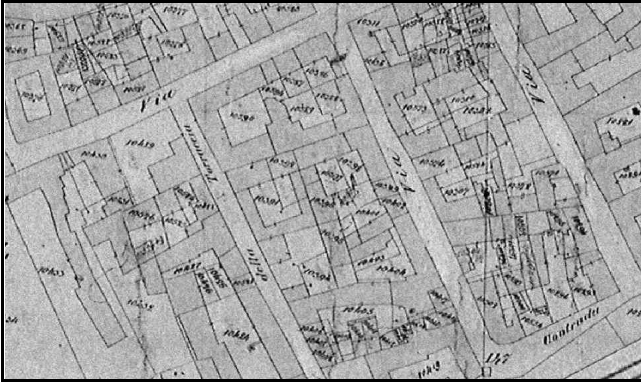
Stato di conservazione dell'edificio

Buono, nessun degrado



CATASTO STORICO

Stralcio Catasto Rabbini 1858. Scala 1:2000



Situazione odierna: Nucleo storico
Motivazione d'impianto: rurale, casa rurale
Vincolo e tutela:
Riferimento
Catasto Storico: Presente

MODIFICAZIONI RECENTI

MC4 - Modificazione delle coperture: materiali

MD2 - Modificazione del sistema distributivo: aggiunta di balconi scale chiusure nell' interno

MF4 - Modificazione dei fronti: aperture fronti interni

Sintesi modifiche recenti: permanenza planimetrica

INTERESSE

basso

CLASSIFICAZIONE

Dentro gli ambiti dei nuclei antichi

Livello modificazione	6
Fronte su spazio pubblico, piani superiori:	ristrutturazione A
Fronte su spazio pubblico, piano terra:	ristrutturazione A
Fronte interno:	ristrutturazione B
Corpo di fabbrica:	ristrutturazione B

PROPOSTA DI PIANO

Data

13/08/2001

Nome rilevatore

Paola

IDENTIFICAZIONE

N° scheda: **BO076**

Stralcio CTC 1988 aggiornata. Scala 1:2000



Indirizzo: Via Cornice 42,44

Proprietà: Privato

Riferimento CTR:

Foglio: 094100

Coordinate: 1458157, 5060516

PRG VIGENTE

Area normativa

art. 2.2 centri storici: individuazione e norme

Destinazione

prevalentemente residenziale

Tipo d'intervento

art. 2.7 aree recupero urb e edilizio

Nota

fronte da salvaguardare

ATLANTE TERRITORIALE 2001

Codice ID Atlante territoriale 2001

525005A

Uso al Piano terra

Box e parcheggi pertinenziali

Uso prevalente dell'edificio

Abitazioni

Stato di conservazione dell'edificio

Medio, degrado finiture



CATASTO STORICO

Stralcio Catasto Rabbini 1858. Scala 1:2000



Situazione odierna: Nucleo storico
Motivazione d'impianto: rurale, casa rurale
Vincolo e tutela:
Riferimento
Catasto Storico: Presente

MODIFICAZIONI RECENTI

MC4 - Modificazione delle coperture: materiali
MD2 - Modificazione del sistema distributivo: aggiunta di balconi scale chiusure nell' interno
MD3 - Modificazione del sistema distributivo: sostituzione materiali
MF1 - Modificazione dei fronti: aperture piani superiori
MF2 - Modificazione dei fronti: aperture piano terra
MF3 - Modificazione dei fronti: modificazione portale

Sintesi modifiche recenti: permanenza planimetrica

INTERESSE

medio

CLASSIFICAZIONE

Dentro gli ambiti dei nuclei antichi

Livello modificazione	6
Fronte su spazio pubblico, piani superiori:	ristrutturazione A
Fronte su spazio pubblico, piano terra:	ristrutturazione A
Fronte interno:	ristrutturazione B
Corpo di fabbrica:	ristrutturazione B

PROPOSTA DI PIANO

Data

13/08/2001

Nome rilevatore

Paola

IDENTIFICAZIONE

N° scheda: **BO077**

Stralcio CTC 1988 aggiornata. Scala 1:2000



Indirizzo: Via Cornice 42,44

Proprietà: Privato

Riferimento CTR:

Foglio: 094100

Coordinate: 1458150, 5060509

PRG VIGENTE

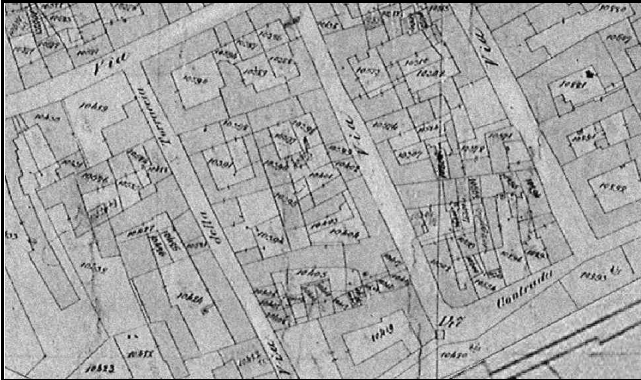
Area normativa	art. 2.2 centri storici: individuazione e norme
Destinazione	prevalentemente residenziale
Tipo d'intervento	art. 2.7 aree recupero urb e edilizio
Nota	

ATLANTE TERRITORIALE 2001

Codice ID Atlante territoriale 2001	525005B
Uso al Piano terra	Ingressi e supporto
Uso prevalente dell'edificio	Abitazioni
Stato di conservazione dell'edificio	Buono, nessun degrado

CATASTO STORICO

Stralcio Catasto Rabbini 1858. Scala 1:2000



Situazione odierna: Nucleo storico
Motivazione d'impianto: rurale, casa rurale
Vincolo e tutela:
Riferimento
Catasto Storico: Presente

MODIFICAZIONI RECENTI

MD3 - Modificazione del sistema distributivo: sostituzione materiali

MF4 - Modificazione dei fronti: aperture fronti interni

Sintesi modifiche recenti: Sostanziale permanenza

INTERESSE

medio

CLASSIFICAZIONE

Dentro gli ambiti dei nuclei antichi

Livello modificazione 4

Fronte su spazio pubblico, piani superiori: risanamento conservativo

Fronte su spazio pubblico, piano terra: risanamento conservativo

Fronte interno: ristrutturazione A

Corpo di fabbrica: ristrutturazione B

PROPOSTA DI PIANO

Data

13/08/2001

Nome rilevatore

Paola

IDENTIFICAZIONE

N° scheda: **BO078**

Stralcio CTC 1988 aggiornata. Scala 1:2000



Indirizzo: Via Cornice 42,44

Proprietà: Privato

Riferimento CTR:

Foglio: 094100

Coordinate: 1458141, 5060510

PRG VIGENTE

Area normativa

art. 2.2 centri storici: individuazione e norme

Destinazione

prevalentemente residenziale

Tipo d'intervento

art. 2.7 aree recupero urb e edilizio

Nota

ATLANTE TERRITORIALE 2001

Codice ID Atlante territoriale 2001

525005C

Uso al Piano terra

Ingressi e supporto

Uso prevalente dell'edificio

Abitazioni

Stato di conservazione dell'edificio

Buono, nessun degrado

CATASTO STORICO

Stralcio Catasto Rabbini 1858. Scala 1:2000



Situazione odierna: Nucleo storico
Motivazione d'impianto: rurale, casa rurale
Vincolo e tutela:
Riferimento
Catasto Storico: Presente

MODIFICAZIONI RECENTI

MC4 - Modificazione delle coperture: materiali

MD2 - Modificazione del sistema distributivo: aggiunta di balconi scale chiusure nell' interno

MD3 - Modificazione del sistema distributivo: sostituzione materiali

MF4 - Modificazione dei fronti: aperture fronti interni

Sintesi modifiche recenti: permanenza planimetrica

INTERESSE

basso

CLASSIFICAZIONE

Dentro gli ambiti dei nuclei antichi

Livello modificazione	6
Fronte su spazio pubblico, piani superiori:	ristrutturazione A
Fronte su spazio pubblico, piano terra:	ristrutturazione A
Fronte interno:	ristrutturazione B
Corpo di fabbrica:	ristrutturazione B

PROPOSTA DI PIANO

Data

13/08/2001

Nome rilevatore

Paola

IDENTIFICAZIONE

N° scheda: **BO079**

Stralcio CTC 1988 aggiornata. Scala 1:2000



Indirizzo: Via Cornice 42,44

Proprietà: Privato

Riferimento CTR:

Foglio: 094100

Coordinate: 1458147, 5060518

PRG VIGENTE

Area normativa

art. 22. Centro storico: individuazione e norme

Destinazione

prevalentemente residenziale

Tipo d'intervento

art. 2.7 aree recupero urb e edilizio

Nota

ATLANTE TERRITORIALE 2001

Codice ID Atlante territoriale 2001

525005F

Uso al Piano terra

Box e parcheggi pertinenziali

Uso prevalente dell'edificio

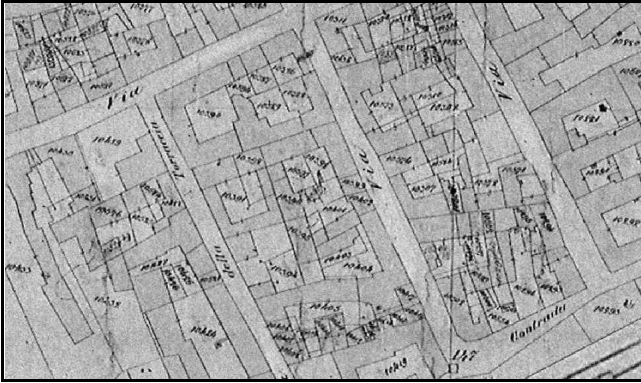
Box e parcheggi pertinenziali

Stato di conservazione dell'edificio

Buono, nessun degrado

CATASTO STORICO

Stralcio Catasto Rabbini 1858. Scala 1:2000



Situazione odierna: Nucleo storico
Motivazione d'impianto: rurale, casa rurale
Vincolo e tutela:
**Riferimento
Catasto Storico:** Presente

MODIFICAZIONI RECENTI

MF4 - Modificazione dei fronti: aperture fronti interni

Sintesi modifiche recenti: Sostanziale permanenza

INTERESSE

basso

CLASSIFICAZIONE

Dentro gli ambiti dei nuclei antichi

Livello modificazione

5

Fronte su spazio pubblico, piani superiori: risanamento conservativo

Fronte su spazio pubblico, piano terra: ristrutturazione A

Fronte interno: ristrutturazione A

Corpo di fabbrica: ristrutturazione B

PROPOSTA DI PIANO

Data

13/08/2001

Nome rilevatore

Paola

IDENTIFICAZIONE

N° scheda: **BO080**

Stralcio CTC 1988 aggiornata. Scala 1:2000



Indirizzo: Via Cornice 46,48,48A

Proprietà: Privato

Riferimento CTR:

Foglio: 094100

Coordinate: 1458162, 5060506

PRG VIGENTE

Area normativa

art. 2.2 centri storici: individuazione e norme

Destinazione

prevalentemente residenziale

Tipo d'intervento

art. 2.7 aree recupero urb e edilizio

Nota

fronte da salvaguardare

ATLANTE TERRITORIALE 2001

Codice ID Atlante territoriale 2001

525004E

Uso al Piano terra

Ingressi e supporto

Uso prevalente dell'edificio

Abitazioni

Stato di conservazione dell'edificio

Buono, nessun degrado



CATASTO STORICO

Stralcio Catasto Rabbini 1858. Scala 1:2000



Situazione odierna: Nucleo storico
Motivazione d'impianto: rurale, casa rurale
Vincolo e tutela:
Riferimento
Catasto Storico: Presente

MODIFICAZIONI RECENTI

MC4 - Modificazione delle coperture: materiali
MD2 - Modificazione del sistema distributivo: aggiunta di balconi scale chiusure nell' interno
MD3 - Modificazione del sistema distributivo: sostituzione materiali
MF1 - Modificazione dei fronti: aperture piani superiori
MF2 - Modificazione dei fronti: aperture piano terra
MF4 - Modificazione dei fronti: aperture fronti interni

Sintesi modifiche recenti: permanenza planimetrica

INTERESSE

medio

CLASSIFICAZIONE

Dentro gli ambiti dei nuclei antichi

Livello modificazione	6
Fronte su spazio pubblico, piani superiori:	ristrutturazione A
Fronte su spazio pubblico, piano terra:	ristrutturazione A
Fronte interno:	ristrutturazione B
Corpo di fabbrica:	ristrutturazione B

PROPOSTA DI PIANO

Data	13/08/2001
Nome rilevatore	Paola

IDENTIFICAZIONE

N° scheda: **BO081**

Stralcio CTC 1988 aggiornata. Scala 1:2000



Indirizzo: Via Cornice 46,48,48A

Proprietà: Privato

Riferimento CTR:

Foglio: 094100

Coordinate: 1458153, 5060505

PRG VIGENTE

Area normativa

art. 2.2. Centri storici: individuazione e norme

Destinazione

prevalentemente residenziale

Tipo d'intervento

art. 2.7 aree recupero urb e edilizio

Nota

ATLANTE TERRITORIALE 2001

Codice ID Atlante territoriale 2001

525004B

Uso al Piano terra

Abitazioni

Uso prevalente dell'edificio

Abitazioni

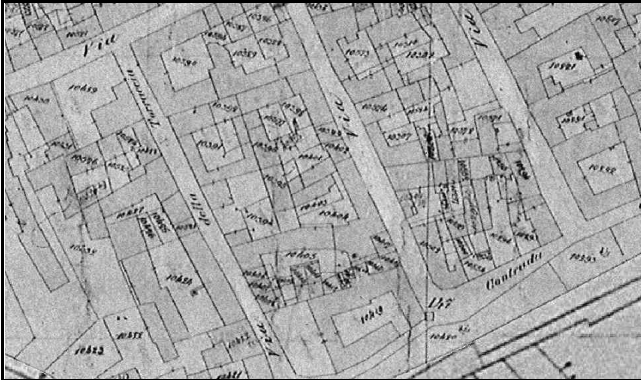
Stato di conservazione dell'edificio

Buono, nessun degrado



CATASTO STORICO

Stralcio Catasto Rabbini 1858. Scala 1:2000



Situazione odierna: Nucleo storico
Motivazione d'impianto: rurale, casa rurale
Vincolo e tutela:
Riferimento
Catasto Storico: Presente

MODIFICAZIONI RECENTI

MC4 - Modificazione delle coperture: materiali

MD2 - Modificazione del sistema distributivo: aggiunta di balconi scale chiusure nell' interno

MD3 - Modificazione del sistema distributivo: sostituzione materiali

MF4 - Modificazione dei fronti: aperture fronti interni

Sintesi modifiche recenti: permanenza planimetrica

INTERESSE

basso

CLASSIFICAZIONE

Dentro gli ambiti dei nuclei antichi

Livello modificazione	6
Fronte su spazio pubblico, piani superiori:	ristrutturazione A
Fronte su spazio pubblico, piano terra:	ristrutturazione A
Fronte interno:	ristrutturazione B
Corpo di fabbrica:	ristrutturazione B

PROPOSTA DI PIANO

Data

13/08/2001

Nome rilevatore

Paola

IDENTIFICAZIONE

N° scheda: **BO082**

Stralcio CTC 1988 aggiornata. Scala 1:2000



Indirizzo: Via Cornice 46,48,48A

Proprietà: Privato

Riferimento CTR:

Foglio: 094100

Coordinate: 1458165, 5060497

PRG VIGENTE

Area normativa

art. 2.2 centri storici: individuazione e norme

Destinazione

prevalentemente residenziale

Tipo d'intervento

art. 2.7 aree recupero urb e edilizio

Nota

fronte da salvaguardare

ATLANTE TERRITORIALE 2001

Codice ID Atlante territoriale 2001

525004A

Uso al Piano terra

Ingressi e supporto

Uso prevalente dell'edificio

Abitazioni

Stato di conservazione dell'edificio

Buono, nessun degrado



CATASTO STORICO

Stralcio Catasto Rabbini 1858. Scala 1:2000



Situazione odierna: Nucleo storico
Motivazione d'impianto: rurale, casa rurale
Vincolo e tutela:
Riferimento
Catasto Storico: Presente

MODIFICAZIONI RECENTI

MC2 - Modificazione delle coperture: pendenze
MD1 - Modificazione del sistema distributivo: balconi su spazio pubblico
MD2 - Modificazione del sistema distributivo: aggiunta di balconi scale chiusure nell' interno
MD3 - Modificazione del sistema distributivo: sostituzione materiali
MF1 - Modificazione dei fronti: aperture piani superiori
MF2 - Modificazione dei fronti: aperture piano terra
MF3 - Modificazione dei fronti: modificazione portale
MF4 - Modificazione dei fronti: aperture fronti interni

Sintesi modifiche recenti: permanenza planimetrica

INTERESSE

basso

CLASSIFICAZIONE

Dentro gli ambiti dei nuclei antichi

Livello modificazione	6
Fronte su spazio pubblico, piani superiori:	ristrutturazione A
Fronte su spazio pubblico, piano terra:	ristrutturazione A
Fronte interno:	ristrutturazione B
Corpo di fabbrica:	ristrutturazione B

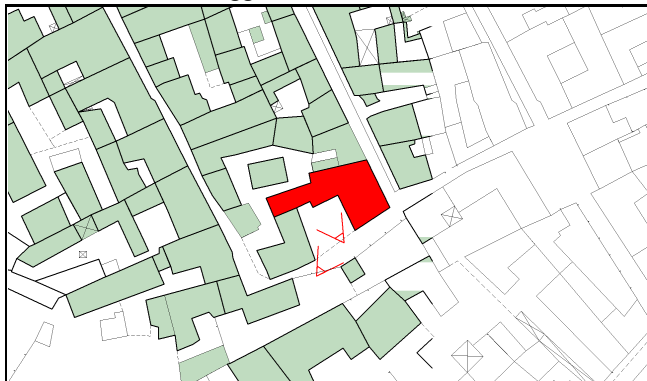
PROPOSTA DI PIANO

Data	13/08/2001
Nome rilevatore	Paola

IDENTIFICAZIONE

N° scheda: **BO083**

Stralcio CTC 1988 aggiornata. Scala 1:2000



Indirizzo: Via Giardini 16,18,54,56

Proprietà: Privato

Riferimento CTR:

Foglio: 094100

Coordinate: 1458166, 5060478

PRG VIGENTE

Area normativa

art. 2.2 centri storici: individuazione e norme

Destinazione

prevalentemente residenziale

Tipo d'intervento

art.2 3 adeguamento interno e manutenzione

Nota

ATLANTE TERRITORIALE 2001

Codice ID Atlante territoriale 2001

525001A

Uso al Piano terra

Ingressi e supporto

Uso prevalente dell'edificio

Abitazioni

Stato di conservazione dell'edificio

Buono, nessun degrado



CATASTO STORICO

Stralcio Catasto Rabbini 1858. Scala 1:2000



Situazione odierna: Nucleo storico

Motivazione d'impianto: residenziale

Vincolo e tutela:

Riferimento

Catasto Storico: da 1920/30 a 1968

MODIFICAZIONI RECENTI

Sintesi modifiche recenti: sostanziale rinnovo

INTERESSE

CLASSIFICAZIONE

Dentro gli ambiti dei nuclei antichi

Livello modificazione 7

Fronte su spazio pubblico, piani superiori: ristrutturazione B

Fronte su spazio pubblico, piano terra: ristrutturazione B

Fronte interno: ristrutturazione B

Corpo di fabbrica: ristrutturazione B

PROPOSTA DI PIANO

Data

13/08/2001

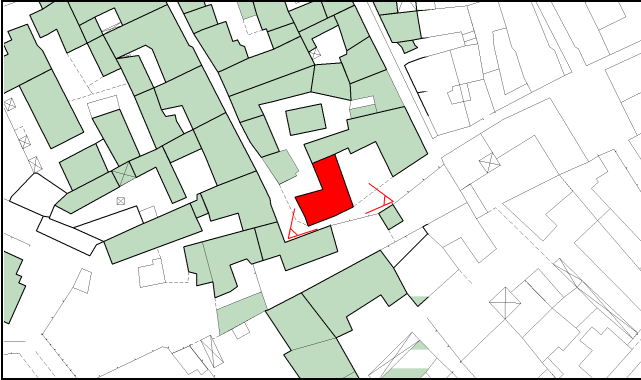
Nome rilevatore

Paola

IDENTIFICAZIONE

N° scheda: **BO084**

Stralcio CTC 1988 aggiornata. Scala 1:2000



Indirizzo: Via Giardini 16,18,54,56

Proprietà: Privato

Riferimento CTR:

Foglio: 094100

Coordinate: 1458154, 5060463

PRG VIGENTE

Area normativa

art. 2.2 centri storici: individuazione e norme

Destinazione

prevalentemente residenziale

Tipo d'intervento

art.2 3 adeguamento interno e manutenzione

Nota

ATLANTE TERRITORIALE 2001

Codice ID Atlante territoriale 2001

525001B

Uso al Piano terra

Box e parcheggi pertinenziali

Uso prevalente dell'edificio

Abitazioni

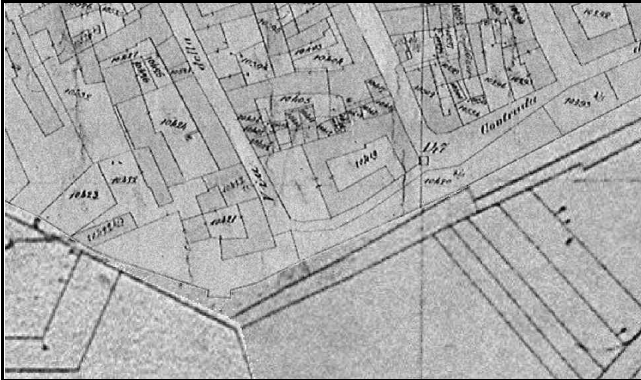
Stato di conservazione dell'edificio

Buono, nessun degrado



CATASTO STORICO

Stralcio Catasto Rabbini 1858. Scala 1:2000



Situazione odierna: Nucleo storico

Motivazione d'impianto:

Vincolo e tutela:

Riferimento

Catasto Storico: parzialmente presente

MODIFICAZIONI RECENTI

MC1 - Modificazione delle coperture: quota gronda colmo

MD1 - Modificazione del sistema distributivo: balconi su spazio pubblico

MF1 - Modificazione dei fronti: aperture piani superiori

MF2 - Modificazione dei fronti: aperture piano terra

MF4 - Modificazione dei fronti: aperture fronti interni

Sintesi modifiche recenti:

INTERESSE

basso

CLASSIFICAZIONE

Dentro gli ambiti dei nuclei antichi

Livello modificazione 6

Fronte su spazio pubblico, piani superiori: ristrutturazione A

Fronte su spazio pubblico, piano terra: ristrutturazione A

Fronte interno: ristrutturazione B

Corpo di fabbrica: ristrutturazione B

PROPOSTA DI PIANO

Data

13/08/2001

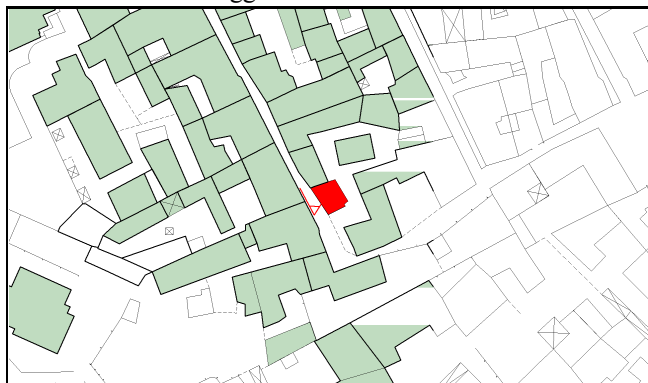
Nome rilevatore

Paola

IDENTIFICAZIONE

N° scheda: **BO085**

Stralcio CTC 1988 aggiornata. Scala 1:2000



Indirizzo: Via Giardini 16,18,54,56

Proprietà: Privato

Riferimento CTR:

Foglio: 094100

Coordinate: 1458143, 5060469

PRG VIGENTE

Area normativa

art. 2.2 centri storici: individuazione e norme

Destinazione

prevalentemente residenziale

Tipo d'intervento

art. 2.7 aree recupero urb e edilizio

Nota

ATLANTE TERRITORIALE 2001

Codice ID Atlante territoriale 2001

525001C

Uso al Piano terra

Box e parcheggi pertinenziali

Uso prevalente dell'edificio

Box e parcheggi pertinenziali

Stato di conservazione dell'edificio

Buono, nessun degrado



CATASTO STORICO

Stralcio Catasto Rabbini 1858. Scala 1:2000



Situazione odierna: Nucleo storico
Motivazione d'impianto: rurale, casa rurale
Vincolo e tutela:
Riferimento
Catasto Storico: Presente

MODIFICAZIONI RECENTI

MC2 - Modificazione delle coperture: pendenze
MC4 - Modificazione delle coperture: materiali
MD3 - Modificazione del sistema distributivo: sostituzione materiali
MF1 - Modificazione dei fronti: aperture piani superiori
MF2 - Modificazione dei fronti: aperture piano terra
MF4 - Modificazione dei fronti: aperture fronti interni

Sintesi modifiche recenti:

INTERESSE

medio

CLASSIFICAZIONE

Dentro gli ambiti dei nuclei antichi

Livello modificazione	6
Fronte su spazio pubblico, piani superiori:	ristrutturazione A
Fronte su spazio pubblico, piano terra:	ristrutturazione A
Fronte interno:	ristrutturazione B
Corpo di fabbrica:	ristrutturazione B

PROPOSTA DI PIANO

Data	13/08/2001
Nome rilevatore	Paola

IDENTIFICAZIONE

N° scheda: **BO086**

Stralcio CTC 1988 aggiornata. Scala 1:2000



Indirizzo: Via Torraccia 3,5,50,50A,52

Proprietà: Privato

Riferimento CTR:

Foglio: 094100

Coordinate: 1458137, 5060477

PRG VIGENTE

Area normativa

art. 2.2 centri storici: individuazione e norme

Destinazione

prevalentemente residenziale

Tipo d'intervento

art. 2.7 aree recupero urb e edilizio

Nota

ATLANTE TERRITORIALE 2001

Codice ID Atlante territoriale 2001

525002B

Uso al Piano terra


Ingressi e supporto

Uso prevalente dell'edificio

Abitazioni

Stato di conservazione dell'edificio

Buono, nessun degrado



CATASTO STORICO

Stralcio Catasto Rabbini 1858. Scala 1:2000



Situazione odierna: Nucleo storico
Motivazione d'impianto: rurale, casa rurale
Vincolo e tutela:
Riferimento Catasto Storico: Presente

MODIFICAZIONI RECENTI

MC2 - Modificazione delle coperture: pendenze
MD1 - Modificazione del sistema distributivo: balconi su spazio pubblico
MF1 - Modificazione dei fronti: aperture piani superiori
MF2 - Modificazione dei fronti: aperture piano terra

Sintesi modifiche recenti: permanenza planimetrica

INTERESSE

medio

CLASSIFICAZIONE

Dentro gli ambiti dei nuclei antichi

Livello modificazione	6
Fronte su spazio pubblico, piani superiori:	ristrutturazione A
Fronte su spazio pubblico, piano terra:	ristrutturazione A
Fronte interno:	ristrutturazione B
Corpo di fabbrica:	ristrutturazione B

PROPOSTA DI PIANO

Data

13/08/2001

Nome rilevatore

Paola

IDENTIFICAZIONE

N° scheda: **BO087**

Stralcio CTC 1988 aggiornata. Scala 1:2000



Indirizzo: Via Torraccia 3,5,50,50A,52

Proprietà: Privato

Riferimento CTR:

Foglio: 094100

Coordinate: 1458141, 5060489

PRG VIGENTE

Area normativa

art. 2.2 centri storici: individuazione e norme

Destinazione

prevalentemente residenziale

Tipo d'intervento

art. 2.7 aree recupero urb e edilizio

Nota

ATLANTE TERRITORIALE 2001

Codice ID Atlante territoriale 2001

525002A

Uso al Piano terra

Ingressi e supporto

Uso prevalente dell'edificio

Abitazioni

Stato di conservazione dell'edificio

Medio, degrado finiture



CATASTO STORICO

Stralcio Catasto Rabbini 1858. Scala 1:2000



Situazione odierna: Nucleo storico
Motivazione d'impianto: rurale, casa rurale
Vincolo e tutela:
**Riferimento
Catasto Storico:** Presente

MODIFICAZIONI RECENTI

MF1 - Modificazione dei fronti: aperture piani superiori

Sintesi modifiche recenti: Sostanziale permanenza

INTERESSE

medio

CLASSIFICAZIONE

Dentro gli ambiti dei nuclei antichi

Livello modificazione	5
Fronte su spazio pubblico, piani superiori:	risanamento conservativo
Fronte su spazio pubblico, piano terra:	ristrutturazione A
Fronte interno:	ristrutturazione A
Corpo di fabbrica:	ristrutturazione B

PROPOSTA DI PIANO

Data	13/08/2001
Nome rilevatore	Paola

IDENTIFICAZIONE

N° scheda: **BO088**

Stralcio CTC 1988 aggiornata. Scala 1:2000



Indirizzo: Via Torraccia 1

Proprietà: Privato

Riferimento CTR:

Foglio: 094100

Coordinate: 1458139, 5060495

PRG VIGENTE

Area normativa

art. 2.2 centri storici: individuazione norme

Destinazione

prevalentemente residenziale

Tipo d'intervento

art. 2.5 ristrutturazione interna, vincolo amb

Nota

ATLANTE TERRITORIALE 2001

Codice ID Atlante territoriale 2001

525010F

Uso al Piano terra

Box e parcheggi pertinenziali

Uso prevalente dell'edificio

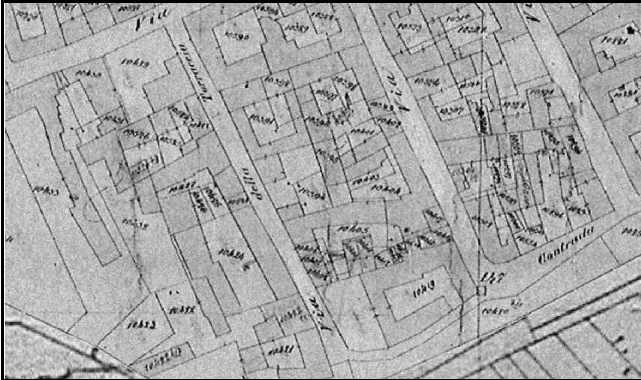
Box e parcheggi pertinenziali

Stato di conservazione dell'edificio

Buono, nessun degrado

CATASTO STORICO

Stralcio Catasto Rabbini 1858. Scala 1:2000



Situazione odierna: Nucleo storico

Motivazione d'impianto: rurale

Vincolo e tutela:

Riferimento

Catasto Storico: parzialmente presente

MODIFICAZIONI RECENTI

CM - Casseri Modificabili

MF1 - Modificazione dei fronti: aperture piani superiori

MF4 - Modificazione dei fronti: aperture fronti interni

Sintesi modifiche recenti: sostanziale rinnovo

INTERESSE

basso

CLASSIFICAZIONE

Dentro gli ambiti dei nuclei antichi

Livello modificazione

6

Fronte su spazio pubblico, piani superiori: ristrutturazione A

Fronte su spazio pubblico, piano terra: ristrutturazione A

Fronte interno: ristrutturazione B

Corpo di fabbrica: ristrutturazione B

PROPOSTA DI PIANO

Data

13/08/2001

Nome rilevatore

Paola

IDENTIFICAZIONE

N° scheda: BO089

Stralcio CTC 1988 aggiornata. Scala 1:2000



Indirizzo: Via Torraccia 1

Proprietà: Privato

Riferimento CTR:

Foglio: 094100

Coordinate: 1458122, 5060508

PRG VIGENTE

Area normativa

art. 2.2 centri storici: individuazione enorme

Destinazione

prevalentemente residenziale

Tipo d'intervento

art. 2.5 ristrutturazione interna, vincolo amb

Nota

ATLANTE TERRITORIALE 2001

Codice ID Atlante territoriale 2001

525010C

Uso al Piano terra

Ingressi e supporto

Uso prevalente dell'edificio

Ingressi e supporto

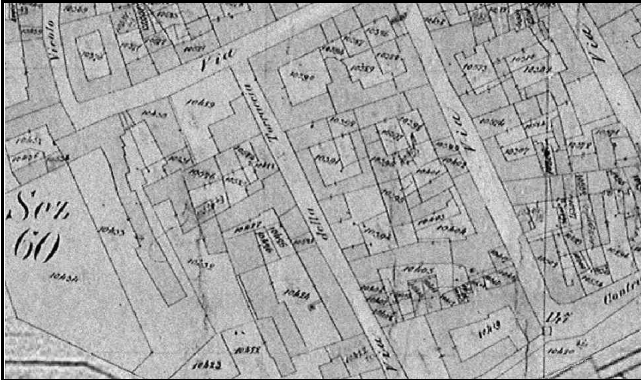
Stato di conservazione dell'edificio

Buono, nessun degrado



CATASTO STORICO

Stralcio Catasto Rabbini 1858. Scala 1:2000



Situazione odierna: Nucleo storico
Motivazione d'impianto: rurale, cassero
Vincolo e tutela:
Riferimento
Catasto Storico: parzialmente presente

MODIFICAZIONI RECENTI

CM - Casseri Modificabili

Sintesi modifiche recenti: Sostanziale permanenza

INTERESSE

basso

CLASSIFICAZIONE

Dentro gli ambiti dei nuclei antichi

Livello modificazione	5
Fronte su spazio pubblico, piani superiori:	risanamento conservativo
Fronte su spazio pubblico, piano terra:	ristrutturazione A
Fronte interno:	ristrutturazione A
Corpo di fabbrica:	ristrutturazione B

PROPOSTA DI PIANO

Data	13/08/2001
Nome rilevatore	Paola

IDENTIFICAZIONE

N° scheda: **BO090**

Stralcio CTC 1988 aggiornata. Scala 1:2000



Indirizzo: Via Torraccia 1

Proprietà: Privato

Riferimento CTR:

Foglio: 094100

Coordinate: 1458119, 5060513

PRG VIGENTE

Area normativa

art. 2.2 centri storici: individuazione e norme

Destinazione

prevalentemente residenziale

Tipo d'intervento

art. 2.5 ristrutturazione interna, vincolo amb

Nota

ATLANTE TERRITORIALE 2001

Codice ID Atlante territoriale 2001

525010B

Uso al Piano terra

Abitazioni

Uso prevalente dell'edificio

Abitazioni

Stato di conservazione dell'edificio

Buono, nessun degrado



CATASTO STORICO

Stralcio Catasto Rabbini 1858. Scala 1:2000



Situazione odierna: Nucleo storico
Motivazione d'impianto: rurale, casa rurale
Vincolo e tutela:
Riferimento
Catasto Storico: parzialmente presente

MODIFICAZIONI RECENTI

MC3 - Modificazione delle coperture: falda
MC4 - Modificazione delle coperture: materiali
MD2 - Modificazione del sistema distributivo: aggiunta di balconi scale chiusure nell' interno
MD3 - Modificazione del sistema distributivo: sostituzione materiali
MF1 - Modificazione dei fronti: aperture piani superiori
MF4 - Modificazione dei fronti: aperture fronti interni

Sintesi modifiche recenti: permanenza planimetrica

INTERESSE

basso

CLASSIFICAZIONE

Dentro gli ambiti dei nuclei antichi

Livello modificazione	6
Fronte su spazio pubblico, piani superiori:	ristrutturazione A
Fronte su spazio pubblico, piano terra:	ristrutturazione A
Fronte interno:	ristrutturazione B
Corpo di fabbrica:	ristrutturazione B

PROPOSTA DI PIANO

Data	13/08/2001
Nome rilevatore	Paola

IDENTIFICAZIONE

N° scheda: BO091

Stralcio CTC 1988 aggiornata. Scala 1:2000



Indirizzo: Via Torraccia 1

Proprietà: Privato

Riferimento CTR:

Foglio: 094100

Coordinate: 1458122, 5060523

PRG VIGENTE

Area normativa

art. 2.2 centri storici: individuazione e norme

Destinazione

prevalentemente residenziale

Tipo d'intervento

art. 2.5 ristrutturazione interna, vincolo amb

Nota

ATLANTE TERRITORIALE 2001

Codice ID Atlante territoriale 2001

525010A

Uso al Piano terra

Abitazioni

Uso prevalente dell'edificio

Abitazioni

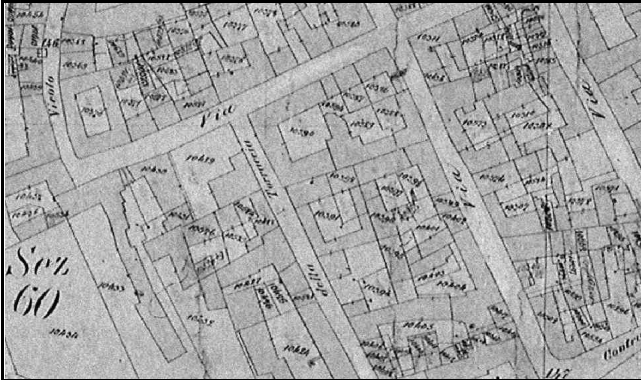
Stato di conservazione dell'edificio

Buono, nessun degrado



CATASTO STORICO

Stralcio Catasto Rabbini 1858. Scala 1:2000



Situazione odierna: Nucleo storico
Motivazione d'impianto: rurale, casa rurale
Vincolo e tutela:
Riferimento
Catasto Storico: Presente

MODIFICAZIONI RECENTI

MC3 - Modificazione delle coperture: falda
MD3 - Modificazione del sistema distributivo: sostituzione materiali
MF1 - Modificazione dei fronti: aperture piani superiori
MF2 - Modificazione dei fronti: aperture piano terra
MF4 - Modificazione dei fronti: aperture fronti interni

Sintesi modifiche recenti: permanenza planimetrica

INTERESSE

medio

CLASSIFICAZIONE

Dentro gli ambiti dei nuclei antichi

Livello modificazione	6
Fronte su spazio pubblico, piani superiori:	ristrutturazione A
Fronte su spazio pubblico, piano terra:	ristrutturazione A
Fronte interno:	ristrutturazione B
Corpo di fabbrica:	ristrutturazione B

PROPOSTA DI PIANO

Data	13/08/2001
Nome rilevatore	Paola

IDENTIFICAZIONE

N° scheda: BO092

Stralcio CTC 1988 aggiornata. Scala 1:2000



Indirizzo: Via Torraccia 1

Proprietà: Privato

Riferimento CTR:

Foglio: 094100

Coordinate: 1458133, 5060515

PRG VIGENTE

Area normativa

art. 2.2 centri storici: individuazione e norme

Destinazione

prevalentemente residenziale

Tipo d'intervento

art. 2.5 ristrutturazione interna, vincolo amb

Nota

ATLANTE TERRITORIALE 2001

Codice ID Atlante territoriale 2001

525010D

Uso al Piano terra

Box e parcheggi pertinenziali

Uso prevalente dell'edificio

Box e parcheggi pertinenziali

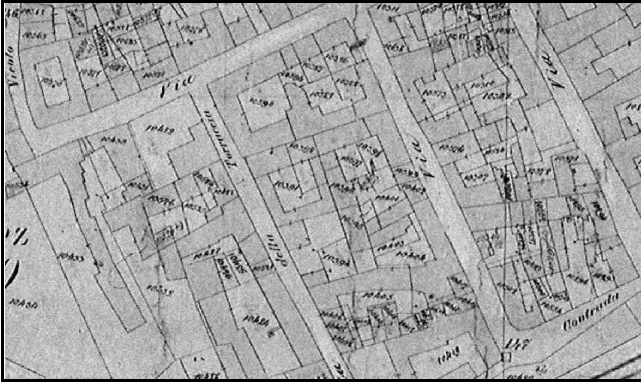
Stato di conservazione dell'edificio

Buono, nessun degrado



CATASTO STORICO

Stralcio Catasto Rabbini 1858. Scala 1:2000



Situazione odierna: Nucleo storico
Motivazione d'impianto: rurale, casa rurale
Vincolo e tutela:
Riferimento
Catasto Storico: Presente

MODIFICAZIONI RECENTI

MD2 - Modificazione del sistema distributivo: aggiunta di balconi scale chiusure nell' interno

MD3 - Modificazione del sistema distributivo: sostituzione materiali

MF4 - Modificazione dei fronti: aperture fronti interni

Sintesi modifiche recenti: permanenza planimetrica

INTERESSE

basso

CLASSIFICAZIONE

Dentro gli ambiti dei nuclei antichi

Livello modificazione	6
Fronte su spazio pubblico, piani superiori:	ristrutturazione A
Fronte su spazio pubblico, piano terra:	ristrutturazione A
Fronte interno:	ristrutturazione B
Corpo di fabbrica:	ristrutturazione B

PROPOSTA DI PIANO

Data

13/08/2001

Nome rilevatore

Paola

IDENTIFICAZIONE

N° scheda: **BO094**

Stralcio CTC 1988 aggiornata. Scala 1:2000



Indirizzo: Via Caneto 35

Proprietà: Privato

Riferimento CTR:

Foglio: 094100

Coordinate: 1458115, 5060530

PRG VIGENTE

Area normativa

art. 2.2 centri storici: individuazione e norme

Destinazione

prevalentemente residenziale

Tipo d'intervento

art. 2.5 ristrutturazione interna, vincolo amb

Nota

ATLANTE TERRITORIALE 2001

Codice ID Atlante territoriale 2001

525009B

Uso al Piano terra

Ingressi e supporto

Uso prevalente dell'edificio

Abitazioni

Stato di conservazione dell'edificio

Buono, nessun degrado



CATASTO STORICO

Stralcio Catasto Rabbini 1858. Scala 1:2000



Situazione odierna: Nucleo storico
Motivazione d'impianto: rurale, casa rurale
Vincolo e tutela:
**Riferimento
Catasto Storico:** Presente

MODIFICAZIONI RECENTI

MC4 - Modificazione delle coperture: materiali
MD2 - Modificazione del sistema distributivo: aggiunta di balconi scale chiusure nell' interno
MD3 - Modificazione del sistema distributivo: sostituzione materiali
MF1 - Modificazione dei fronti: aperture piani superiori
MF2 - Modificazione dei fronti: aperture piano terra
MF4 - Modificazione dei fronti: aperture fronti interni

Sintesi modifiche recenti: Sostanziale permanenza

INTERESSE

medio

CLASSIFICAZIONE

Dentro gli ambiti dei nuclei antichi

Livello modificazione	4
Fronte su spazio pubblico, piani superiori:	risanamento conservativo
Fronte su spazio pubblico, piano terra:	risanamento conservativo
Fronte interno:	ristrutturazione A
Corpo di fabbrica:	ristrutturazione B

PROPOSTA DI PIANO

Data	13/08/2001
Nome rilevatore	Paola

IDENTIFICAZIONE

N° scheda: **BO095**

Stralcio CTC 1988 aggiornata. Scala 1:2000



Indirizzo: Via Caneto 35

Proprietà: Privato

Riferimento CTR:

Foglio: 094100

Coordinate: 1458115, 5060545

PRG VIGENTE

Area normativa

art. 2.2 centri storici: individuazione e norme

Destinazione

prevalentemente residenziale

Tipo d'intervento

art. 2.5 ristrutturazione interna, vincolo amb

Nota

ATLANTE TERRITORIALE 2001

Codice ID Atlante territoriale 2001

525009A

Uso al Piano terra

Ingressi e supporto

Uso prevalente dell'edificio

Abitazioni

Stato di conservazione dell'edificio

Buono, nessun degrado



CATASTO STORICO

Stralcio Catasto Rabbini 1858. Scala 1:2000



Situazione odierna: Nucleo storico
Motivazione d'impianto: rurale, cascina a corte
Vincolo e tutela:
**Riferimento
Catasto Storico:** Presente

MODIFICAZIONI RECENTI

MC3 - Modificazione delle coperture: falda
MD3 - Modificazione del sistema distributivo: sostituzione materiali
MF1 - Modificazione dei fronti: aperture piani superiori
MF2 - Modificazione dei fronti: aperture piano terra
MF4 - Modificazione dei fronti: aperture fronti interni

Sintesi modifiche recenti: Sostanziale permanenza

INTERESSE

medio

CLASSIFICAZIONE

Dentro gli ambiti dei nuclei antichi

Livello modificazione	4
Fronte su spazio pubblico, piani superiori:	risanamento conservativo
Fronte su spazio pubblico, piano terra:	risanamento conservativo
Fronte interno:	ristrutturazione A
Corpo di fabbrica:	ristrutturazione B

PROPOSTA DI PIANO

Data

13/08/2001

Nome rilevatore

Paola

IDENTIFICAZIONE

N° scheda: **BO096**

Stralcio CTC 1988 aggiornata. Scala 1:2000



Indirizzo: Via Caneto 35

Proprietà: Privato

Riferimento CTR:

Foglio: 094100

Coordinate: 1458127, 5060536

PRG VIGENTE

Area normativa

art. 2.2 centri storici: individuazione e norme

Destinazione

prevalentemente residenziale

Tipo d'intervento

art. 2.5 ristrutturazione interna, vincolo amb

Nota

ATLANTE TERRITORIALE 2001

Codice ID Atlante territoriale 2001

525009C

Uso al Piano terra

Ingressi e supporto

Uso prevalente dell'edificio

Ingressi e supporto

Stato di conservazione dell'edificio

Medio, degrado finiture

CATASTO STORICO

Stralcio Catasto Rabbini 1858. Scala 1:2000



Situazione odierna: Nucleo storico
Motivazione d'impianto: rurale, cassero
Vincolo e tutela:
Riferimento
Catasto Storico: Presente

MODIFICAZIONI RECENTI

CM - Casseri Modificabili

MI1 - Inadeguatezza strutturale: struttura

Sintesi modifiche recenti: Sostanziale permanenza

INTERESSE

basso

CLASSIFICAZIONE

Dentro gli ambiti dei nuclei antichi

Livello modificazione

5

Fronte su spazio pubblico, piani superiori: risanamento conservativo

Fronte su spazio pubblico, piano terra: ristrutturazione A

Fronte interno: ristrutturazione A

Corpo di fabbrica: ristrutturazione B

PROPOSTA DI PIANO

Data

13/08/2001

Nome rilevatore

Paola

IDENTIFICAZIONE

N° scheda: **BO097**

Stralcio CTC 1988 aggiornata. Scala 1:2000



Indirizzo: Via Cornice 1,3,31,33

Proprietà: Privato

Riferimento CTR:

Foglio: 094100

Coordinate: 1458095, 5060666

PRG VIGENTE

Area normativa

art. 2.2 centri storici: individuazione e norme

Destinazione

prevalentemente residenziale

Tipo d'intervento

art. 2.4: interventi di ristrutturazione edilizia

Nota

ATLANTE TERRITORIALE 2001

Codice ID Atlante territoriale 2001

518011A

Uso al Piano terra

Commercio

Uso prevalente dell'edificio

Abitazioni

Stato di conservazione dell'edificio

Buono, nessun degrado



CATASTO STORICO

Stralcio Catasto Rabbini 1858. Scala 1:2000



Situazione odierna: Nucleo storico
Motivazione d'impianto: rurale, edificio+annessi
Vincolo e tutela:
Riferimento Catasto Storico: Presente

MODIFICAZIONI RECENTI

MC4 - Modificazione delle coperture: materiali
MD1 - Modificazione del sistema distributivo: balconi su spazio pubblico
MD3 - Modificazione del sistema distributivo: sostituzione materiali
MF1 - Modificazione dei fronti: aperture piani superiori
MF2 - Modificazione dei fronti: aperture piano terra
MF4 - Modificazione dei fronti: aperture fronti interni

Sintesi modifiche recenti: permanenza planimetrica

INTERESSE

medio

CLASSIFICAZIONE

Dentro gli ambiti dei nuclei antichi

Livello modificazione	6
Fronte su spazio pubblico, piani superiori:	ristrutturazione A
Fronte su spazio pubblico, piano terra:	ristrutturazione A
Fronte interno:	ristrutturazione B
Corpo di fabbrica:	ristrutturazione B

PROPOSTA DI PIANO

Data	21/01/2000
Nome rilevatore	Paola

IDENTIFICAZIONE

N° scheda: **BO098**

Stralcio CTC 1988 aggiornata. Scala 1:2000



Indirizzo: Via Cornice 5,7,9

Proprietà: Privato

Riferimento CTR:

Foglio: 094100

Coordinate: 1458107, 5060654

PRG VIGENTE

Area normativa

art. 2.2: centri storici: individuazione e norme

Destinazione

prevalentemente residenziale

Tipo d'intervento

art. 2.7 aree recupero urb e edilizio

Nota

ATLANTE TERRITORIALE 2001

Codice ID Atlante territoriale 2001

518010A

Uso al Piano terra

Abitazioni

Uso prevalente dell'edificio

Abitazioni

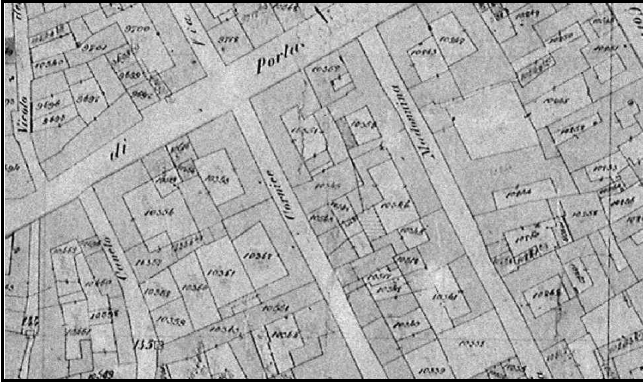
Stato di conservazione dell'edificio

Buono, nessun degrado



CATASTO STORICO

Stralcio Catasto Rabbini 1858. Scala 1:2000



Situazione odierna: Nucleo storico
Motivazione d'impianto: rurale, casa rurale
Vincolo e tutela:
**Riferimento
Catasto Storico:** Presente

MODIFICAZIONI RECENTI

MC4 - Modificazione delle coperture: materiali

MD1 - Modificazione del sistema distributivo: balconi su spazio pubblico

MF1 - Modificazione dei fronti: aperture piani superiori

MF2 - Modificazione dei fronti: aperture piano terra

Sintesi modifiche recenti: Sostanziale permanenza

INTERESSE

medio

CLASSIFICAZIONE

Dentro gli ambiti dei nuclei antichi

Livello modificazione 4

Fronte su spazio pubblico, piani superiori: risanamento conservativo

Fronte su spazio pubblico, piano terra: risanamento conservativo

Fronte interno: ristrutturazione A

Corpo di fabbrica: ristrutturazione B

PROPOSTA DI PIANO

Data

21/01/2000

Nome rilevatore

Paola

IDENTIFICAZIONE

N° scheda: **BO099**

Stralcio CTC 1988 aggiornata. Scala 1:2000



Indirizzo: Via Cornice 1,3,31,33

Proprietà: Privato

Riferimento CTR:

Foglio: 094100

Coordinate: 1458106, 5060671

PRG VIGENTE

Area normativa

art. 2.2: centri storici: individuazione e norme

Destinazione

prevalentemente residenziale

Tipo d'intervento

art. 2.4: interventi di ristrutturazione edilizia

Nota

ATLANTE TERRITORIALE 2001

Codice ID Atlante territoriale 2001

518011B

Uso al Piano terra

Ingressi e supporto

Uso prevalente dell'edificio

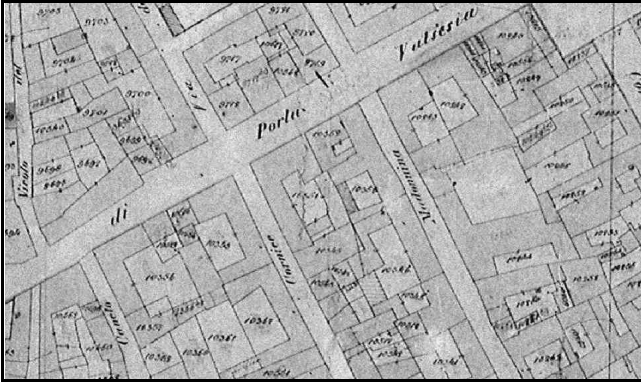
Abitazioni

Stato di conservazione dell'edificio

Buono, nessun degrado

CATASTO STORICO

Stralcio Catasto Rabbini 1858. Scala 1:2000



Situazione odierna: Nucleo storico
Motivazione d'impianto: rurale, casa rurale
Vincolo e tutela:
Riferimento
Catasto Storico: Presente

MODIFICAZIONI RECENTI

MC4 - Modificazione delle coperture: materiali
MD3 - Modificazione del sistema distributivo: sostituzione materiali
MF4 - Modificazione dei fronti: aperture fronti interni

Sintesi modifiche recenti: permanenza planimetrica

INTERESSE

basso

CLASSIFICAZIONE

Dentro gli ambiti dei nuclei antichi

Livello modificazione	6
Fronte su spazio pubblico, piani superiori:	ristrutturazione A
Fronte su spazio pubblico, piano terra:	ristrutturazione A
Fronte interno:	ristrutturazione B
Corpo di fabbrica:	ristrutturazione B

PROPOSTA DI PIANO

Data

21/01/2000

Nome rilevatore

Paola

IDENTIFICAZIONE

N° scheda: BO100

Stralcio CTC 1988 aggiornata. Scala 1:2000



Indirizzo: Via Cornice 1,3,31,33

Proprietà: Privato

Riferimento CTR:

Foglio: 094100

Coordinate: 1458097, 5060682

PRG VIGENTE

Area normativa

art. 2.2: centri storici: individuazione e norme

Destinazione

prevalentemente residenziale

Tipo d'intervento

art. 2.4: interventi di ristrutturazione edilizia

Nota

ATLANTE TERRITORIALE 2001

Codice ID Atlante territoriale 2001

518011G

Uso al Piano terra

Commercio

Uso prevalente dell'edificio

Abitazioni

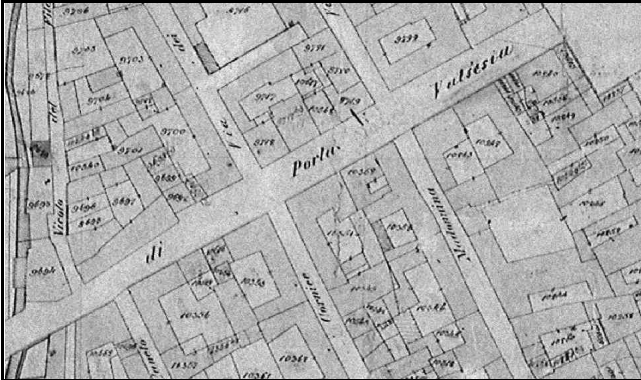
Stato di conservazione dell'edificio

Buono, nessun degrado



CATASTO STORICO

Stralcio Catasto Rabbini 1858. Scala 1:2000



Situazione odierna: Nucleo storico
Motivazione d'impianto: residenziale, edificio+annessi
Vincolo e tutela:
Riferimento Catasto Storico: Presente

MODIFICAZIONI RECENTI

MC4 - Modificazione delle coperture: materiali
MD3 - Modificazione del sistema distributivo: sostituzione materiali
MF2 - Modificazione dei fronti: aperture piano terra
MF4 - Modificazione dei fronti: aperture fronti interni

Sintesi modifiche recenti: permanenza planimetrica

INTERESSE

medio

CLASSIFICAZIONE

Dentro gli ambiti dei nuclei antichi

Livello modificazione	6
Fronte su spazio pubblico, piani superiori:	ristrutturazione A
Fronte su spazio pubblico, piano terra:	ristrutturazione A
Fronte interno:	ristrutturazione B
Corpo di fabbrica:	ristrutturazione B

PROPOSTA DI PIANO

Data	21/01/2000
Nome rilevatore	Paola