

REGIONE PIEMONTE
PROVINCIA DI NOVARA
COMUNE DI BORGOMANERO



PIANO REGOLATORE GENERALE COMUNALE

PROGETTO DEFINITIVO

Adozione Deliberazione Programmatica:

Delibera di Consiglio Comunale n. 3 del 30 gennaio 2009

Adozione Progetto Preliminare:

Delibera di Consiglio Comunale n. 86 del 28 novembre 2011

Approvazione Progetto Definitivo:

Delibera di C. C. n. del

Progettista:

**Architetto
Antonella Manuelli**

Sindaco:

Dott.ssa Anna Tinivella

Assessore:

Rag. Pierfranco Mirizio

Segretario:

Dott.ssa Maria Luisa Perucchini

Responsabile del procedimento:

Geom. Morena Medina

Divisione Urbanistica Territorio:

**Geom. G. Chiarello
Geom. M. Di Clemente
Geom. M. Lorenzon
Geom. M. Medina
Geom. M. Guidetti**

**Schede del repertorio
dei beni di interesse storico-testimoniale del
Nucleo Cittadino di Antico Impianto –
riferimento Tavola A.17
da BO301 a BO400**

A.17.4

IDENTIFICAZIONE

N° scheda: BO301

Stralcio CTC 1988 aggiornata. Scala 1:2000



Indirizzo: Via Brunelli Maioni 80

Proprietà: Privato

Riferimento CTR:

Foglio: 094060

Coordinate: 1457992, 5060954

PRG VIGENTE

Area normativa

art.2.2 centri storici: individuazione e norme

Destinazione

prevalentemente residenziale

Tipo d'intervento

art. 2.7 aree recupero urb e edilizio

Nota

ATLANTE TERRITORIALE 2001

Codice ID Atlante territoriale 2001

506005C

Uso al Piano terra

Ingressi e supporto

Uso prevalente dell'edificio

Ingressi e supporto

Stato di conservazione dell'edificio

Buono, nessun degrado



CATASTO STORICO

Stralcio Catasto Rabbini 1858. Scala 1:2000



Situazione odierna: Nucleo storico
Motivazione d'impianto: rurale, cassero
Vincolo e tutela:
Riferimento
Catasto Storico: Presente

MODIFICAZIONI RECENTI

CM - Casseri Modificabili

MI1 - Inadeguatezza strutturale: struttura

Sintesi modifiche recenti: Sostanziale permanenza

INTERESSE

basso

CLASSIFICAZIONE

Dentro gli ambiti dei nuclei antichi

Livello modificazione

5

Fronte su spazio pubblico, piani superiori: risanamento conservativo

Fronte su spazio pubblico, piano terra: ristrutturazione A

Fronte interno: ristrutturazione A

Corpo di fabbrica: ristrutturazione B

PROPOSTA DI PIANO

Data

29/02/2000

Nome rilevatore

Paola

IDENTIFICAZIONE

N° scheda: **BO302**

Stralcio CTC 1988 aggiornata. Scala 1:2000



Indirizzo: Via Brunelli Maioni 76,78

Proprietà: Privato

Riferimento CTR:

Foglio: 094060

Coordinate: 1457982, 5060935

PRG VIGENTE

Area normativa

art.2.2 centri storici: individuazione e norme

Destinazione

prevalentemente residenziale

Tipo d'intervento

art. 2.7 aree recupero urb e edilizio

Nota

ATLANTE TERRITORIALE 2001

Codice ID Atlante territoriale 2001

506021A

Uso al Piano terra

Abitazioni

Uso prevalente dell'edificio

Abitazioni

Stato di conservazione dell'edificio

Medio, degrado finiture



CATASTO STORICO

Stralcio Catasto Rabbini 1858. Scala 1:2000



Situazione odierna: Nucleo storico
Motivazione d'impianto: rurale, casa rurale
Vincolo e tutela:
Riferimento
Catasto Storico: Presente

MODIFICAZIONI RECENTI

MD2 - Modificazione del sistema distributivo: aggiunta di balconi scale chiusure nell' interno

MD3 - Modificazione del sistema distributivo: sostituzione materiali

MF1 - Modificazione dei fronti: aperture piani superiori

MF2 - Modificazione dei fronti: aperture piano terra

MF4 - Modificazione dei fronti: aperture fronti interni

Sintesi modifiche recenti: permanenza planimetrica

INTERESSE

medio

CLASSIFICAZIONE

Dentro gli ambiti dei nuclei antichi

Livello modificazione

5

Fronte su spazio pubblico, piani superiori: risanamento conservativo

Fronte su spazio pubblico, piano terra: ristrutturazione A

Fronte interno: ristrutturazione A

Corpo di fabbrica: ristrutturazione B

PROPOSTA DI PIANO

Data

29/02/2000

Nome rilevatore

Paola

IDENTIFICAZIONE

N° scheda: **BO303**

Stralcio CTC 1988 aggiornata. Scala 1:2000



Indirizzo: Via Brunelli Maioni 70,72,74

Proprietà: Privato

Riferimento CTR:

Foglio: 094060

Coordinate: 1457991, 5060941

PRG VIGENTE

Area normativa

art.2.2 centri storici: individuazione e norme

Destinazione

prevalentemente residenziale

Tipo d'intervento

art. 2.7 aree recupero urb e edilizio

Nota

ATLANTE TERRITORIALE 2001

Codice ID Atlante territoriale 2001

506020F

Uso al Piano terra

Abbandonato

Uso prevalente dell'edificio

Abbandonato

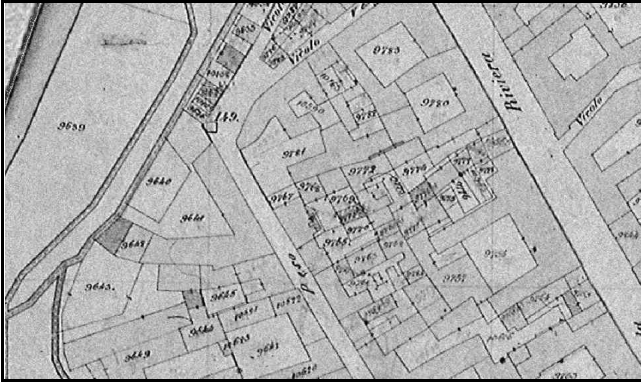
Stato di conservazione dell'edificio

Cattivo, dissesti strutturali e degrado finiture



CATASTO STORICO

Stralcio Catasto Rabbini 1858. Scala 1:2000



Situazione odierna: Nucleo storico
Motivazione d'impianto: rurale, casa rurale
Vincolo e tutela:
Riferimento
Catasto Storico: Presente

MODIFICAZIONI RECENTI

MD2 - Modificazione del sistema distributivo: aggiunta di balconi scale chiusure nell' interno

MD3 - Modificazione del sistema distributivo: sostituzione materiali

MF4 - Modificazione dei fronti: aperture fronti interni

Sintesi modifiche recenti: permanenza planimetrica

INTERESSE

medio

CLASSIFICAZIONE

Dentro gli ambiti dei nuclei antichi

| | |
|--|--------------------|
| Livello modificazione | 6 |
| Fronte su spazio pubblico, piani superiori: | ristrutturazione A |
| Fronte su spazio pubblico, piano terra: | ristrutturazione A |
| Fronte interno: | ristrutturazione B |
| Corpo di fabbrica: | ristrutturazione B |

PROPOSTA DI PIANO

Data

29/02/2000

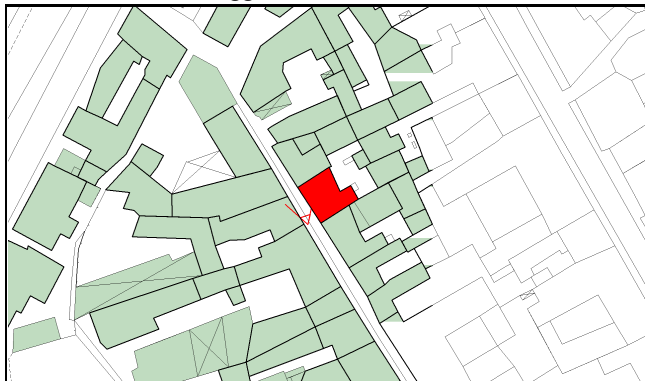
Nome rilevatore

Paola

IDENTIFICAZIONE

N° scheda: **BO304**

Stralcio CTC 1988 aggiornata. Scala 1:2000



Indirizzo: Via Brunelli Maioni 70,72,74

Proprietà: Privato

Riferimento CTR:

Foglio: 094060

Coordinate: 1457989, 5060926

PRG VIGENTE

Area normativa

art.2.2 centri storici: individuazione e norme

Destinazione

prevalentemente residenziale

Tipo d'intervento

art. 2.7 aree recupero urb e edilizio

Nota

ATLANTE TERRITORIALE 2001

Codice ID Atlante territoriale 2001

506020A

Uso al Piano terra

Ingressi e supporto

Uso prevalente dell'edificio

Abitazioni

Stato di conservazione dell'edificio

Medio, degrado finiture



CATASTO STORICO

Stralcio Catasto Rabbini 1858. Scala 1:2000



Situazione odierna: Nucleo storico
Motivazione d'impianto: rurale, casa rurale
Vincolo e tutela:
**Riferimento
Catasto Storico:** Presente

MODIFICAZIONI RECENTI

MF1 - Modificazione dei fronti: aperture piani superiori
MF2 - Modificazione dei fronti: aperture piano terra

Sintesi modifiche recenti: Sostanziale permanenza

INTERESSE

medio

CLASSIFICAZIONE

Dentro gli ambiti dei nuclei antichi

| | |
|--|--------------------------|
| Livello modificazione | 5 |
| Fronte su spazio pubblico, piani superiori: | risanamento conservativo |
| Fronte su spazio pubblico, piano terra: | ristrutturazione A |
| Fronte interno: | ristrutturazione A |
| Corpo di fabbrica: | ristrutturazione B |

PROPOSTA DI PIANO

| | |
|------------------------|------------|
| Data | 29/02/2000 |
| Nome rilevatore | Paola |

IDENTIFICAZIONE

N° scheda: **BO305**

Stralcio CTC 1988 aggiornata. Scala 1:2000



Indirizzo: Via Brunelli Maioni 70,72,74

Proprietà: Privato

Riferimento CTR:

Foglio: 094060

Coordinate: 1457997, 5060935

PRG VIGENTE

Area normativa

art.2.2 centri storici: individuazione e norme

Destinazione

prevalentemente residenziale

Tipo d'intervento

art. 2.7 aree recupero urb e edilizio

Nota

ATLANTE TERRITORIALE 2001

Codice ID Atlante territoriale 2001

506020C

Uso al Piano terra

Ingressi e supporto

Uso prevalente dell'edificio

Abbandonato

Stato di conservazione dell'edificio

Medio, degrado finiture

CATASTO STORICO

Stralcio Catasto Rabbini 1858. Scala 1:2000



Situazione odierna: Nucleo storico
Motivazione d'impianto: rurale, cassero
Vincolo e tutela:
Riferimento
Catasto Storico: Presente

MODIFICAZIONI RECENTI

CM - Casseri Modificabili

Sintesi modifiche recenti: Sostanziale permanenza

INTERESSE

basso

CLASSIFICAZIONE

Dentro gli ambiti dei nuclei antichi

| | |
|--|--------------------------|
| Livello modificazione | 5 |
| Fronte su spazio pubblico, piani superiori: | risanamento conservativo |
| Fronte su spazio pubblico, piano terra: | ristrutturazione A |
| Fronte interno: | ristrutturazione A |
| Corpo di fabbrica: | ristrutturazione B |

PROPOSTA DI PIANO

| | |
|------------------------|------------|
| Data | 29/02/2000 |
| Nome rilevatore | Paola |

IDENTIFICAZIONE

N° scheda: **BO306**

Stralcio CTC 1988 aggiornata. Scala 1:2000



Indirizzo: Via Brunelli Maioni 70,72,74

Proprietà: Privato

Riferimento CTR:

Foglio: 094060

Coordinate: 1458004, 5060932

PRG VIGENTE

Area normativa

art.2.2 centri storici: individuazione e norme

Destinazione

prevalentemente residenziale

Tipo d'intervento

art. 2.7 aree recupero urb e edilizio

Nota

ATLANTE TERRITORIALE 2001

Codice ID Atlante territoriale 2001

506020D

Uso al Piano terra

Ingressi e supporto

Uso prevalente dell'edificio

Abbandonato

Stato di conservazione dell'edificio

Medio, degrado finiture

CATASTO STORICO

Stralcio Catasto Rabbini 1858. Scala 1:2000



Situazione odierna: Nucleo storico
Motivazione d'impianto: rurale, casa rurale
Vincolo e tutela:
Riferimento Catasto Storico: Presente

MODIFICAZIONI RECENTI

MD3 - Modificazione del sistema distributivo: sostituzione materiali

MF4 - Modificazione dei fronti: aperture fronti interni

Sintesi modifiche recenti: permanenza planimetrica

INTERESSE

medio

CLASSIFICAZIONE

Dentro gli ambiti dei nuclei antichi

| | |
|--|--------------------|
| Livello modificazione | 6 |
| Fronte su spazio pubblico, piani superiori: | ristrutturazione A |
| Fronte su spazio pubblico, piano terra: | ristrutturazione A |
| Fronte interno: | ristrutturazione B |
| Corpo di fabbrica: | ristrutturazione B |

PROPOSTA DI PIANO

| | |
|------------------------|------------|
| Data | 29/02/2000 |
| Nome rilevatore | Paola |

IDENTIFICAZIONE

N° scheda: BO307

Stralcio CTC 1988 aggiornata. Scala 1:2000



Indirizzo: Corso Garibaldi 93

Proprietà: Privato

Riferimento CTR:

Foglio: 094060

Coordinate: 1458003, 5060939

PRG VIGENTE

Area normativa

art.2.2 centri storici: individuazione e norme

Destinazione

prevalentemente residenziale

Tipo d'intervento

art. 2.7 aree recupero urb e edilizio

Nota

ATLANTE TERRITORIALE 2001

Codice ID Atlante territoriale 2001

506011C

Uso al Piano terra

Abbandonato

Uso prevalente dell'edificio

Abbandonato

Stato di conservazione dell'edificio

Medio, degrado finiture



CATASTO STORICO

Stralcio Catasto Rabbini 1858. Scala 1:2000



Situazione odierna: Nucleo storico
Motivazione d'impianto: rurale, casa rurale
Vincolo e tutela:
Riferimento
Catasto Storico: Presente

MODIFICAZIONI RECENTI

MF4 - Modificazione dei fronti: aperture fronti interni
MI1 - Inadeguatezza strutturale: struttura

Sintesi modifiche recenti: Sostanziale permanenza

INTERESSE

medio

CLASSIFICAZIONE

Dentro gli ambiti dei nuclei antichi

| | |
|--|--------------------------|
| Livello modificazione | 5 |
| Fronte su spazio pubblico, piani superiori: | risanamento conservativo |
| Fronte su spazio pubblico, piano terra: | ristrutturazione A |
| Fronte interno: | ristrutturazione A |
| Corpo di fabbrica: | ristrutturazione B |

PROPOSTA DI PIANO

| | |
|------------------------|------------|
| Data | 29/02/2000 |
| Nome rilevatore | Paola |

IDENTIFICAZIONE

N° scheda: **BO308**

Stralcio CTC 1988 aggiornata. Scala 1:2000



Indirizzo: Corso Garibaldi 93

Proprietà: Privato

Riferimento CTR:

Foglio: 094060

Coordinate: 1458000, 5060946

PRG VIGENTE

Area normativa

art.2.2 centri storici: individuazione e norme

Destinazione

prevalentemente residenziale

Tipo d'intervento

art. 2.7 aree recupero urb e edilizio

Nota

ATLANTE TERRITORIALE 2001

Codice ID Atlante territoriale 2001

506011D

Uso al Piano terra

Abbandonato

Uso prevalente dell'edificio

Abbandonato

Stato di conservazione dell'edificio

Medio, degrado finiture



CATASTO STORICO

Stralcio Catasto Rabbini 1858. Scala 1:2000



Situazione odierna: Nucleo storico
Motivazione d'impianto: rurale, casa rurale
Vincolo e tutela:
Riferimento
Catasto Storico: Presente

MODIFICAZIONI RECENTI

MI1 - Inadeguatezza strutturale: struttura

Sintesi modifiche recenti: Sostanziale permanenza

INTERESSE

medio

CLASSIFICAZIONE

Dentro gli ambiti dei nuclei antichi

| | |
|--|--------------------------|
| Livello modificazione | 5 |
| Fronte su spazio pubblico, piani superiori: | risanamento conservativo |
| Fronte su spazio pubblico, piano terra: | ristrutturazione A |
| Fronte interno: | ristrutturazione A |
| Corpo di fabbrica: | ristrutturazione B |

PROPOSTA DI PIANO

| | |
|------------------------|------------|
| Data | 29/02/2000 |
| Nome rilevatore | Paola |

IDENTIFICAZIONE

N° scheda: **BO309**

Stralcio CTC 1988 aggiornata. Scala 1:2000



Indirizzo: Corso Garibaldi 93

Proprietà: Privato

Riferimento CTR:

Foglio: 094060

Coordinate: 1458010, 5060950

PRG VIGENTE

Area normativa

art.2.2 centri storici: individuazione e norme

Destinazione

prevalentemente residenziale

Tipo d'intervento

art. 2.7 aree recupero urb e edilizio

Nota

ATLANTE TERRITORIALE 2001

Codice ID Atlante territoriale 2001

506011E

Uso al Piano terra

Abitazioni

Uso prevalente dell'edificio

Abbandonato

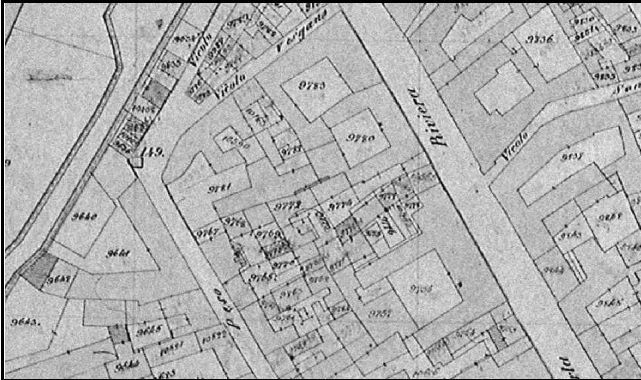
Stato di conservazione dell'edificio

Medio, degrado finiture



CATASTO STORICO

Stralcio Catasto Rabbini 1858. Scala 1:2000



Situazione odierna: Nucleo storico
Motivazione d'impianto: rurale, casa rurale
Vincolo e tutela:
Riferimento
Catasto Storico: Presente

MODIFICAZIONI RECENTI

MD2 - Modificazione del sistema distributivo: aggiunta di balconi scale chiusure nell' interno

MF4 - Modificazione dei fronti: aperture fronti interni

Sintesi modifiche recenti: permanenza planimetrica

INTERESSE

medio

CLASSIFICAZIONE

Dentro gli ambiti dei nuclei antichi

| | |
|--|--------------------|
| Livello modificazione | 6 |
| Fronte su spazio pubblico, piani superiori: | ristrutturazione A |
| Fronte su spazio pubblico, piano terra: | ristrutturazione A |
| Fronte interno: | ristrutturazione B |
| Corpo di fabbrica: | ristrutturazione B |

PROPOSTA DI PIANO

Data

29/02/2000

Nome rilevatore

Paola

IDENTIFICAZIONE

N° scheda: **BO310**

Stralcio CTC 1988 aggiornata. Scala 1:2000



Indirizzo: Corso Garibaldi 93

Proprietà: Privato

Riferimento CTR:

Foglio: 094060

Coordinate: 1458012, 5060933

PRG VIGENTE

Area normativa

art.2.2 centri storici: individuazione e norme

Destinazione

prevalentemente residenziale

Tipo d'intervento

art. 2.7 aree recupero urb e edilizio

Nota

ATLANTE TERRITORIALE 2001

Codice ID Atlante territoriale 2001

506011B

Uso al Piano terra

Ingressi e supporto

Uso prevalente dell'edificio

Abitazioni

Stato di conservazione dell'edificio

Buono, nessun degrado

CATASTO STORICO

Stralcio Catasto Rabbini 1858. Scala 1:2000



Situazione odierna: Nucleo storico
Motivazione d'impianto: rurale
Vincolo e tutela:
Riferimento
Catasto Storico: Presente

MODIFICAZIONI RECENTI

MD2 - Modificazione del sistema distributivo: aggiunta di balconi scale chiusure nell' interno

MD3 - Modificazione del sistema distributivo: sostituzione materiali

MF4 - Modificazione dei fronti: aperture fronti interni

Sintesi modifiche recenti: permanenza planimetrica

INTERESSE

medio

CLASSIFICAZIONE

Dentro gli ambiti dei nuclei antichi

| | |
|--|--------------------|
| Livello modificazione | 6 |
| Fronte su spazio pubblico, piani superiori: | ristrutturazione A |
| Fronte su spazio pubblico, piano terra: | ristrutturazione A |
| Fronte interno: | ristrutturazione B |
| Corpo di fabbrica: | ristrutturazione B |

PROPOSTA DI PIANO

Data

29/02/2000

Nome rilevatore

Paola

IDENTIFICAZIONE

N° scheda: **BO311**

Stralcio CTC 1988 aggiornata. Scala 1:2000



Indirizzo: Corso Garibaldi 93

Proprietà: Privato

Riferimento CTR:

Foglio: 094060

Coordinate: 1458016, 5060939

PRG VIGENTE

Area normativa

art.2.2 centri storici: individuazione e norme

Destinazione

prevalentemente residenziale

Tipo d'intervento

art. 2.7 aree recupero urb e edilizio

Nota

ATLANTE TERRITORIALE 2001

Codice ID Atlante territoriale 2001

506011A

Uso al Piano terra

Ingressi e supporto

Uso prevalente dell'edificio

Abitazioni

Stato di conservazione dell'edificio

Buono, nessun degrado



CATASTO STORICO

Stralcio Catasto Rabbini 1858. Scala 1:2000



Situazione odierna: Nucleo storico
Motivazione d'impianto: rurale, casa rurale
Vincolo e tutela:
Riferimento
Catasto Storico: Presente

MODIFICAZIONI RECENTI

MC1 - Modificazione delle coperture: quota gronda colmo

MD2 - Modificazione del sistema distributivo: aggiunta di balconi scale chiusure nell' interno

MF4 - Modificazione dei fronti: aperture fronti interni

Sintesi modifiche recenti: permanenza planimetrica

INTERESSE

medio

CLASSIFICAZIONE

Dentro gli ambiti dei nuclei antichi

| | |
|--|--------------------|
| Livello modificazione | 6 |
| Fronte su spazio pubblico, piani superiori: | ristrutturazione A |
| Fronte su spazio pubblico, piano terra: | ristrutturazione A |
| Fronte interno: | ristrutturazione B |
| Corpo di fabbrica: | ristrutturazione B |

PROPOSTA DI PIANO

Data

29/02/2000

Nome rilevatore

Paola

IDENTIFICAZIONE

N° scheda: BO312

Stralcio CTC 1988 aggiornata. Scala 1:2000



Indirizzo: Corso Garibaldi 89,91

Proprietà: Privato

Riferimento CTR:

Foglio: 094060

Coordinate: 1458024, 5060946

PRG VIGENTE

Area normativa

art.2.2 centri storici: individuazione e norme

Destinazione

prevalentemente residenziale

Tipo d'intervento

art. 2.5 ristrutturazione interna, vincolo amb

Nota

ATLANTE TERRITORIALE 2001

Codice ID Atlante territoriale 2001

506012B

Uso al Piano terra

Commercio

Uso prevalente dell'edificio

Abitazioni

Stato di conservazione dell'edificio

Buono, nessun degrado



CATASTO STORICO

Stralcio Catasto Rabbini 1858. Scala 1:2000



Situazione odierna: Nucleo storico
Motivazione d'impianto: rurale, casa rurale
Vincolo e tutela:
**Riferimento
Catasto Storico:** Presente

MODIFICAZIONI RECENTI

MC2 - Modificazione delle coperture: pendenze

MC4 - Modificazione delle coperture: materiali

MD2 - Modificazione del sistema distributivo: aggiunta di balconi scale chiusure nell' interno

MD3 - Modificazione del sistema distributivo: sostituzione materiali

MF4 - Modificazione dei fronti: aperture fronti interni

Sintesi modifiche recenti: permanenza planimetrica

INTERESSE

medio

CLASSIFICAZIONE

Dentro gli ambiti dei nuclei antichi

| | |
|--|--------------------|
| Livello modificazione | 6 |
| Fronte su spazio pubblico, piani superiori: | ristrutturazione A |
| Fronte su spazio pubblico, piano terra: | ristrutturazione A |
| Fronte interno: | ristrutturazione B |
| Corpo di fabbrica: | ristrutturazione B |

PROPOSTA DI PIANO

Data

29/02/2000

Nome rilevatore

Paola

IDENTIFICAZIONE

N° scheda: BO313

Stralcio CTC 1988 aggiornata. Scala 1:2000



Indirizzo: Corso Garibaldi 89,91

Proprietà: Privato

Riferimento CTR:

Foglio: 094060

Coordinate: 1458037, 5060949

PRG VIGENTE

Area normativa

art.2.2 centri storici: individuazione e norme

Destinazione

prevalentemente residenziale

Tipo d'intervento

art. 2.5 ristrutturazione interna, vincolo amb

Nota

ATLANTE TERRITORIALE 2001

Codice ID Atlante territoriale 2001

506012A

Uso al Piano terra

Commercio

Uso prevalente dell'edificio

Abitazioni

Stato di conservazione dell'edificio

Buono, nessun degrado



CATASTO STORICO

Stralcio Catasto Rabbini 1858. Scala 1:2000



Situazione odierna: Nucleo storico

Motivazione d'impianto: residenziale

Vincolo e tutela:

Riferimento

Catasto Storico: Presente

MODIFICAZIONI RECENTI

MC2 - Modificazione delle coperture: pendenze

MC4 - Modificazione delle coperture: materiali

MD2 - Modificazione del sistema distributivo: aggiunta di balconi scale chiusure nell' interno

MD3 - Modificazione del sistema distributivo: sostituzione materiali

MF2 - Modificazione dei fronti: aperture piano terra

MF4 - Modificazione dei fronti: aperture fronti interni

Sintesi modifiche recenti: sostanziale rinnovo

INTERESSE

medio

CLASSIFICAZIONE

Dentro gli ambiti dei nuclei antichi

Livello modificazione 6

Fronte su spazio pubblico, piani superiori: ristrutturazione A

Fronte su spazio pubblico, piano terra: ristrutturazione A

Fronte interno: ristrutturazione B

Corpo di fabbrica: ristrutturazione B

PROPOSTA DI PIANO

Data

29/02/2000

Nome rilevatore

Paola

IDENTIFICAZIONE

N° scheda: BO314

Stralcio CTC 1988 aggiornata. Scala 1:2000



Indirizzo: Corso Garibaldi 71,81,83

Proprietà: Privato

Riferimento CTR:

Foglio: 094060

Coordinate: 1458038, 5060938

PRG VIGENTE

Area normativa

art.2.2 centri storici: individuazione e norme

Destinazione

prevalentemente residenziale

Tipo d'intervento

art. 2.5 ristrutturazione interna, vincolo amb

Nota

ATLANTE TERRITORIALE 2001

Codice ID Atlante territoriale 2001

506006A

Uso al Piano terra

Commercio

Uso prevalente dell'edificio

Abitazioni

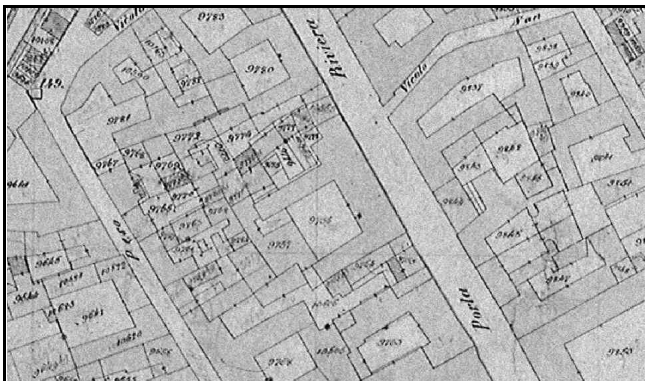
Stato di conservazione dell'edificio

Buono, nessun degrado



CATASTO STORICO

Stralcio Catasto Rabbini 1858. Scala 1:2000



Situazione odierna: Nucleo storico

Motivazione d'impianto: residenziale

Vincolo e tutela:

Riferimento

Catasto Storico: Presente

MODIFICAZIONI RECENTI

MC4 - Modificazione delle coperture: materiali

MD2 - Modificazione del sistema distributivo: aggiunta di balconi scale chiusure nell' interno

MD3 - Modificazione del sistema distributivo: sostituzione materiali

MF1 - Modificazione dei fronti: aperture piani superiori

MF2 - Modificazione dei fronti: aperture piano terra

MF3 - Modificazione dei fronti: modificazione portale

MF4 - Modificazione dei fronti: aperture fronti interni

Sintesi modifiche recenti: sostanziale rinnovo

INTERESSE

medio

CLASSIFICAZIONE

Dentro gli ambiti dei nuclei antichi

Livello modificazione 6

Fronte su spazio pubblico, piani superiori: ristrutturazione A

Fronte su spazio pubblico, piano terra: ristrutturazione A

Fronte interno: ristrutturazione B

Corpo di fabbrica: ristrutturazione B

PROPOSTA DI PIANO

Data

29/02/2000

Nome rilevatore

Paola

IDENTIFICAZIONE

N° scheda: BO315

Stralcio CTC 1988 aggiornata. Scala 1:2000



Indirizzo: Corso Garibaldi 81,83

Proprietà: Privato

Riferimento CTR:

Foglio: 094060

Coordinate: 1458023, 5060917

PRG VIGENTE

Area normativa

art.2.2 centri storici: individuazione e norme

Destinazione

prevalentemente residenziale

Tipo d'intervento

art. 2.5 ristrutturazione interna, vincolo amb

Nota

ATLANTE TERRITORIALE 2001

Codice ID Atlante territoriale 2001

506006E

Uso al Piano terra

Commercio

Uso prevalente dell'edificio

Abitazioni

Stato di conservazione dell'edificio

Buono, nessun degrado



CATASTO STORICO

Stralcio Catasto Rabbini 1858. Scala 1:2000



Situazione odierna: Nucleo storico

Motivazione d'impianto: residenziale

Vincolo e tutela:

Riferimento

Catasto Storico: Presente

MODIFICAZIONI RECENTI

MC4 - Modificazione delle coperture: materiali

MD2 - Modificazione del sistema distributivo: aggiunta di balconi scale chiusure nell' interno

MF4 - Modificazione dei fronti: aperture fronti interni

Sintesi modifiche recenti: permanenza planimetrica

INTERESSE

medio

CLASSIFICAZIONE

Dentro gli ambiti dei nuclei antichi

Livello modificazione

6

Fronte su spazio pubblico, piani superiori: ristrutturazione A

Fronte su spazio pubblico, piano terra: ristrutturazione A

Fronte interno: ristrutturazione B

Corpo di fabbrica: ristrutturazione B

PROPOSTA DI PIANO

Data

29/02/2000

Nome rilevatore

Paola

IDENTIFICAZIONE

N° scheda: BO316

Stralcio CTC 1988 aggiornata. Scala 1:2000



Indirizzo: Corso Garibaldi 81,83

Proprietà: Privato

Riferimento CTR:

Foglio: 094060

Coordinate: 1458038, 5060913

PRG VIGENTE

Area normativa

art.2.2 centri storici: individuazione e norme

Destinazione

prevalentemente residenziale

Tipo d'intervento

art. 2.5 ristrutturazione interna, vincolo amb

Nota

ATLANTE TERRITORIALE 2001

Codice ID Atlante territoriale 2001

506006B

Uso al Piano terra

Commercio

Uso prevalente dell'edificio

Abitazioni

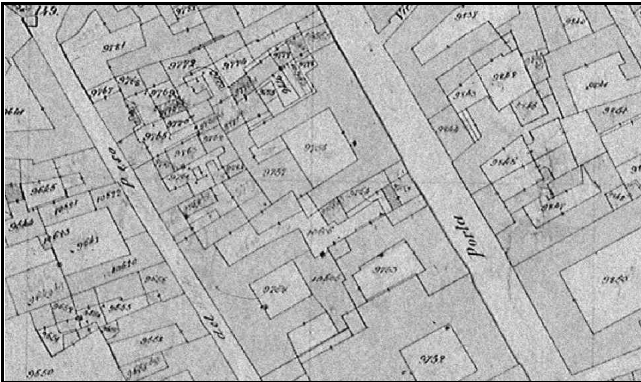
Stato di conservazione dell'edificio

Buono, nessun degrado



CATASTO STORICO

Stralcio Catasto Rabbini 1858. Scala 1:2000



Situazione odierna: Nucleo storico

Motivazione d'impianto: residenziale

Vincolo e tutela:

Riferimento

Catasto Storico: Presente

MODIFICAZIONI RECENTI

MC4 - Modificazione delle coperture: materiali

MD2 - Modificazione del sistema distributivo: aggiunta di balconi scale chiusure nell' interno

MD3 - Modificazione del sistema distributivo: sostituzione materiali

MF4 - Modificazione dei fronti: aperture fronti interni

Sintesi modifiche recenti: permanenza planimetrica

INTERESSE

medio

CLASSIFICAZIONE

Dentro gli ambiti dei nuclei antichi

Livello modificazione 6

Fronte su spazio pubblico, piani superiori: ristrutturazione A

Fronte su spazio pubblico, piano terra: ristrutturazione A

Fronte interno: ristrutturazione B

Corpo di fabbrica: ristrutturazione B

PROPOSTA DI PIANO

Data

29/02/2000

Nome rilevatore

Paola

IDENTIFICAZIONE

N° scheda: BO317

Stralcio CTC 1988 aggiornata. Scala 1:2000



Indirizzo: Corso Garibaldi 67,69

Proprietà: Privato

Riferimento CTR:

Foglio: 094060

Coordinate: 1458057, 5060915

PRG VIGENTE

Area normativa

art.2.2 centri storici: individuazione e norme

Destinazione

prevalentemente residenziale

Tipo d'intervento

art. 2.5 ristrutturazione interna, vincolo amb

Nota

ATLANTE TERRITORIALE 2001

Codice ID Atlante territoriale 2001

506013A

Uso al Piano terra

Commercio

Uso prevalente dell'edificio

Abitazioni

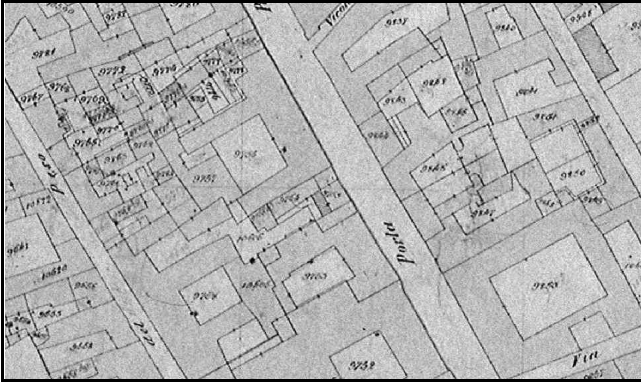
Stato di conservazione dell'edificio

Buono, nessun degrado



CATASTO STORICO

Stralcio Catasto Rabbini 1858. Scala 1:2000



Situazione odierna: Nucleo storico

Motivazione d'impianto: residenziale

Vincolo e tutela:

Riferimento

Catasto Storico: Presente

MODIFICAZIONI RECENTI

MC4 - Modificazione delle coperture: materiali

MF2 - Modificazione dei fronti: aperture piano terra

MF4 - Modificazione dei fronti: aperture fronti interni

Sintesi modifiche recenti: Sostanziale permanenza

INTERESSE

elevato

CLASSIFICAZIONE

Dentro gli ambiti dei nuclei antichi

Livello modificazione 4

Fronte su spazio pubblico, piani superiori: risanamento conservativo

Fronte su spazio pubblico, piano terra: risanamento conservativo

Fronte interno: ristrutturazione A

Corpo di fabbrica: ristrutturazione B

PROPOSTA DI PIANO

Data

29/02/2000

Nome rilevatore

Paola

IDENTIFICAZIONE

N° scheda: BO318

Stralcio CTC 1988 aggiornata. Scala 1:2000



Indirizzo: Corso Garibaldi 67

Proprietà: Privato

Riferimento CTR:

Foglio: 094060

Coordinate: 1458044, 5060910

PRG VIGENTE

Area normativa

art.2.2 centri storici: individuazione e norme

Destinazione

prevalentemente residenziale

Tipo d'intervento

art. 2.5 ristrutturazione interna, vincolo amb

Nota

ATLANTE TERRITORIALE 2001

Codice ID Atlante territoriale 2001

506013B

Uso al Piano terra

Commercio

Uso prevalente dell'edificio

Ingressi e supporto

Stato di conservazione dell'edificio

Buono, nessun degrado



CATASTO STORICO

Stralcio Catasto Rabbini 1858. Scala 1:2000



Situazione odierna: Nucleo storico
Motivazione d'impianto: rurale, casa rurale
Vincolo e tutela:
Riferimento
Catasto Storico: Presente

MODIFICAZIONI RECENTI

MD2 - Modificazione del sistema distributivo: aggiunta di balconi scale chiusure nell' interno

MF4 - Modificazione dei fronti: aperture fronti interni

Sintesi modifiche recenti: Sostanziale permanenza

INTERESSE

medio

CLASSIFICAZIONE

Dentro gli ambiti dei nuclei antichi

Livello modificazione

4

Fronte su spazio pubblico, piani superiori: risanamento conservativo

Fronte su spazio pubblico, piano terra: risanamento conservativo

Fronte interno: ristrutturazione A

Corpo di fabbrica: ristrutturazione B

PROPOSTA DI PIANO

Data

29/02/2000

Nome rilevatore

Paola

IDENTIFICAZIONE

N° scheda: BO319

Stralcio CTC 1988 aggiornata. Scala 1:2000



Indirizzo: Corso Garibaldi 67

Proprietà: Privato

Riferimento CTR:

Foglio: 094060

Coordinate: 1458045, 5060904

PRG VIGENTE

Area normativa

art.2.2 centri storici: individuazione e norme

Destinazione

prevalentemente residenziale

Tipo d'intervento

art. 2.5 ristrutturazione interna, vincolo amb

Nota

ATLANTE TERRITORIALE 2001

Codice ID Atlante territoriale 2001

506013C

Uso al Piano terra

Box e parcheggi pertinenziali

Uso prevalente dell'edificio

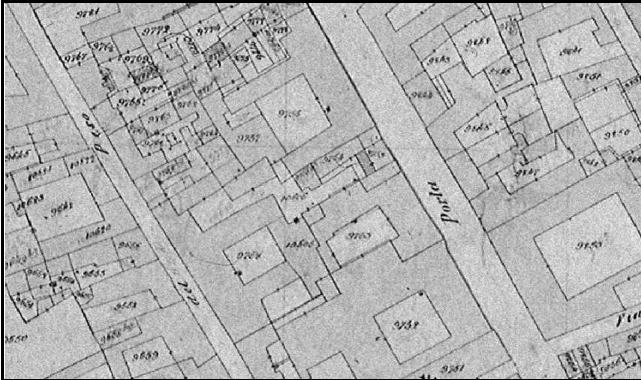
Box e parcheggi pertinenziali

Stato di conservazione dell'edificio

Buono, nessun degrado

CATASTO STORICO

Stralcio Catasto Rabbini 1858. Scala 1:2000



Situazione odierna: Nucleo storico

Motivazione d'impianto: box

Vincolo e tutela:

Riferimento

Catasto Storico: non presente

MODIFICAZIONI RECENTI

Sintesi modifiche recenti:

INTERESSE

CLASSIFICAZIONE

Dentro gli ambiti dei nuclei antichi

Livello modificazione 7

Fronte su spazio pubblico, piani superiori: ristrutturazione B

Fronte su spazio pubblico, piano terra: ristrutturazione B

Fronte interno: ristrutturazione B

Corpo di fabbrica: ristrutturazione B

PROPOSTA DI PIANO

Data

29/02/2000

Nome rilevatore

Paola

IDENTIFICAZIONE

N° scheda: BO320

Stralcio CTC 1988 aggiornata. Scala 1:2000



Indirizzo: Corso Garibaldi 61,63

Proprietà: Privato

Riferimento CTR:

Foglio: 094060

Coordinate: 1458059, 5060904

PRG VIGENTE

Area normativa

art.2.2 centri storici: individuazione e norme

Destinazione

prevalentemente residenziale

Tipo d'intervento

art. 2.5 ristrutturazione interna, vincolo amb

Nota

ATLANTE TERRITORIALE 2001

Codice ID Atlante territoriale 2001

506014A

Uso al Piano terra

Commercio

Uso prevalente dell'edificio

Abitazioni

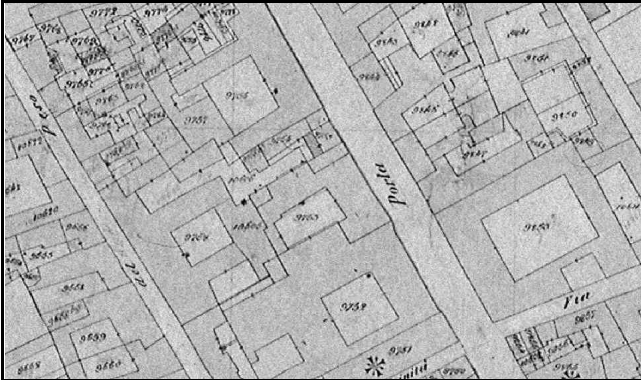
Stato di conservazione dell'edificio

Buono, nessun degrado



CATASTO STORICO

Stralcio Catasto Rabbini 1858. Scala 1:2000



Situazione odierna: Nucleo storico
Motivazione d'impianto: residenziale, palazzo
Vincolo e tutela: Inventario soprint. 1995
**Riferimento
Catasto Storico:** Presente

MODIFICAZIONI RECENTI

MF2 - Modificazione dei fronti: aperture piano terra
MF4 - Modificazione dei fronti: aperture fronti interni

Sintesi modifiche recenti: Sostanziale permanenza

INTERESSE

elevato

CLASSIFICAZIONE

Dentro gli ambiti dei nuclei antichi

| | |
|--|--------------------------|
| Livello modificazione | 3 |
| Fronte su spazio pubblico, piani superiori: | risanamento conservativo |
| Fronte su spazio pubblico, piano terra: | risanamento conservativo |
| Fronte interno: | ristrutturazione A |
| Corpo di fabbrica: | ristrutturazione A |

PROPOSTA DI PIANO

Ballatoio: elemento da tutelare

| | |
|------------------------|------------|
| Data | 29/02/2000 |
| Nome rilevatore | Paola |

IDENTIFICAZIONE

N° scheda: BO321

Stralcio CTC 1988 aggiornata. Scala 1:2000



Indirizzo: Corso Garibaldi 63

Proprietà: Privato

Riferimento CTR:

Foglio: 094060

Coordinate: 1458056, 5060884

PRG VIGENTE

Area normativa

art.2.2 centri storici: individuazione e norme

Destinazione

prevalentemente residenziale

Tipo d'intervento

art. 2.5 ristrutturazione interna, vincolo amb

Nota

ATLANTE TERRITORIALE 2001

Codice ID Atlante territoriale 2001

506014B

Uso al Piano terra

Ingressi e supporto

Uso prevalente dell'edificio

Ingressi e supporto

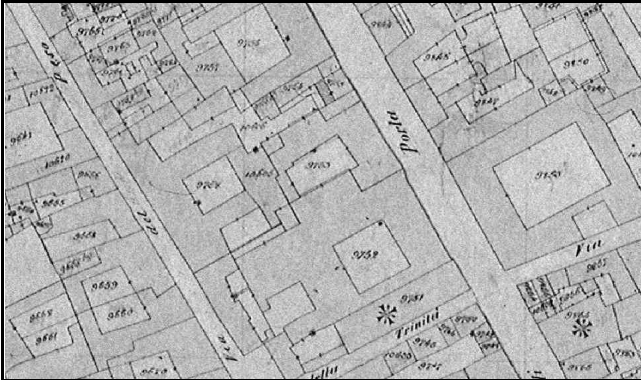
Stato di conservazione dell'edificio

Buono, nessun degrado



CATASTO STORICO

Stralcio Catasto Rabbini 1858. Scala 1:2000



Situazione odierna: Nucleo storico
Motivazione d'impianto: residenziale, palazzo
Vincolo e tutela:
**Riferimento
Catasto Storico:** Presente

MODIFICAZIONI RECENTI

MF4 - Modificazione dei fronti: aperture fronti interni

Sintesi modifiche recenti: Sostanziale permanenza

INTERESSE

elevato

Affresco censito: "Crocifissione"

CLASSIFICAZIONE

Dentro gli ambiti dei nuclei antichi

Livello modificazione 1

Fronte su spazio pubblico, piani superiori: restauro

Fronte su spazio pubblico, piano terra: restauro

Fronte interno: restauro

Corpo di fabbrica: restauro

PROPOSTA DI PIANO

Ballatoio: elemento da tutelare

Data 29/02/2000
Nome rilevatore Paola

IDENTIFICAZIONE

N° scheda: BO322

Stralcio CTC 1988 aggiornata. Scala 1:2000



Indirizzo: Via Brunelli Maioni 54

Proprietà: Privato

Riferimento CTR:

Foglio: 094060

Coordinate: 1458042, 5060885

PRG VIGENTE

Area normativa

art.2.2 centri storici: individuazione e norme

Destinazione

prevalentemente residenziale

Tipo d'intervento

art. 2.5 ristrutturazione interna, vincolo amb

Nota

ATLANTE TERRITORIALE 2001

Codice ID Atlante territoriale 2001

506015B

Uso al Piano terra

Ingressi e supporto

Uso prevalente dell'edificio

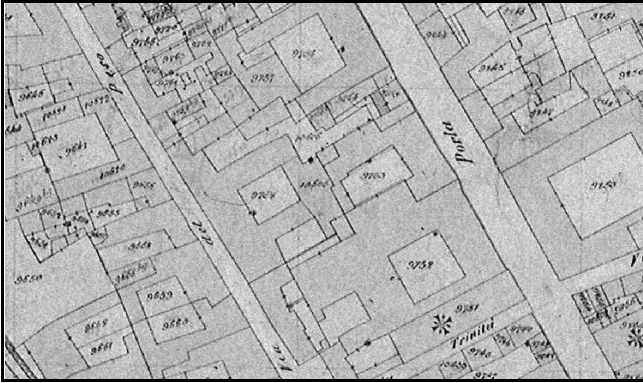
Abbandonato

Stato di conservazione dell'edificio

Medio, degrado finiture

CATASTO STORICO

Stralcio Catasto Rabbini 1858. Scala 1:2000



Situazione odierna: Nucleo storico
Motivazione d'impianto: rurale, casa rurale
Vincolo e tutela:
Riferimento
Catasto Storico: Presente

MODIFICAZIONI RECENTI

MD2 - Modificazione del sistema distributivo: aggiunta di balconi scale chiusure nell' interno

MF4 - Modificazione dei fronti: aperture fronti interni

MI1 - Inadeguatezza strutturale: struttura

Sintesi modifiche recenti: Sostanziale permanenza

INTERESSE

medio

CLASSIFICAZIONE

Dentro gli ambiti dei nuclei antichi

| | |
|--|--------------------------|
| Livello modificazione | 5 |
| Fronte su spazio pubblico, piani superiori: | risanamento conservativo |
| Fronte su spazio pubblico, piano terra: | ristrutturazione A |
| Fronte interno: | ristrutturazione A |
| Corpo di fabbrica: | ristrutturazione B |

PROPOSTA DI PIANO

Data

29/02/2000

Nome rilevatore

Paola

IDENTIFICAZIONE

N° scheda: **BO323**

Stralcio CTC 1988 aggiornata. Scala 1:2000



Indirizzo: Corso Garibaldi 57,59

Proprietà: Privato

Riferimento CTR:

Foglio: 094060

Coordinate: 1458075, 5060864

PRG VIGENTE

Area normativa

art.2.2 centri storici: individuazione e norme

Destinazione

prevalentemente residenziale

Tipo d'intervento

art. 2.5 ristrutturazione interna, vincolo amb

Nota

ATLANTE TERRITORIALE 2001

Codice ID Atlante territoriale 2001

506007B

Uso al Piano terra

Uffici

Uso prevalente dell'edificio

Abitazioni

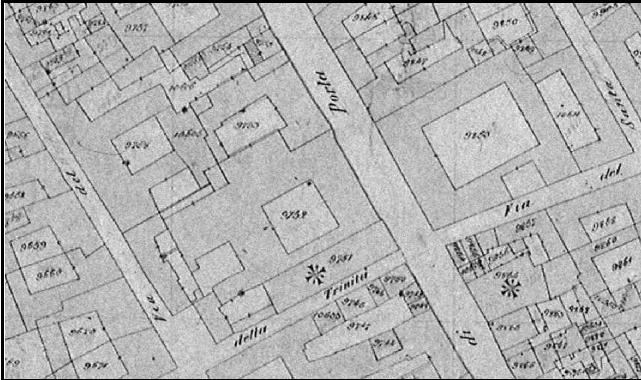
Stato di conservazione dell'edificio

Buono, nessun degrado



CATASTO STORICO

Stralcio Catasto Rabbini 1858. Scala 1:2000



Situazione odierna: Nucleo storico
Motivazione d'impianto: residenziale, palazzo
Vincolo e tutela: Decreto 1089/39
**Riferimento
Catasto Storico:** Presente

MODIFICAZIONI RECENTI

MD2 - Modificazione del sistema distributivo: aggiunta di balconi scale chiusure nell' interno

MF2 - Modificazione dei fronti: aperture piano terra

MF4 - Modificazione dei fronti: aperture fronti interni

Sintesi modifiche recenti: permanenza planimetrica

INTERESSE

elevato

Già ospedale con camino del secolo XVI. Catasto Maria Teresa d'Austria, 1722. Mappale 7805

CLASSIFICAZIONE

Dentro gli ambiti dei nuclei antichi

| | |
|--|----------|
| Livello modificazione | 1 |
| Fronte su spazio pubblico, piani superiori: | restauro |
| Fronte su spazio pubblico, piano terra: | restauro |
| Fronte interno: | restauro |
| Corpo di fabbrica: | restauro |

PROPOSTA DI PIANO

Data

29/02/2000

Nome rilevatore

Paola

IDENTIFICAZIONE

N° scheda: BO324

Stralcio CTC 1988 aggiornata. Scala 1:2000



Indirizzo: Corso Garibaldi 57,59

Proprietà: Privato

Riferimento CTR:

Foglio: 094060

Coordinate: 1458059, 5060875

PRG VIGENTE

Area normativa

art.2.2 centri storici: individuazione e norme

Destinazione

prevalentemente residenziale

Tipo d'intervento

art. 2.5 ristrutturazione interna, vincolo amb

Nota

ATLANTE TERRITORIALE 2001

Codice ID Atlante territoriale 2001

506007A

Uso al Piano terra

Uffici

Uso prevalente dell'edificio

Uffici

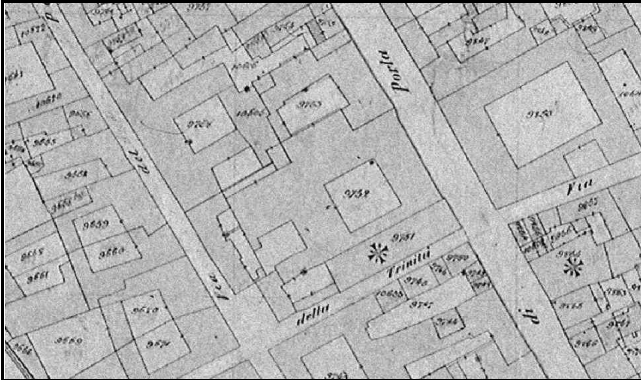
Stato di conservazione dell'edificio

Buono, nessun degrado



CATASTO STORICO

Stralcio Catasto Rabbini 1858. Scala 1:2000



Situazione odierna: Nucleo storico

Motivazione d'impianto: banca

Vincolo e tutela:

Riferimento

Catasto Storico: da 1920/30 a 1968

MODIFICAZIONI RECENTI

Sintesi modifiche recenti:

INTERESSE

CLASSIFICAZIONE

Dentro gli ambiti dei nuclei antichi

Livello modificazione 7

Fronte su spazio pubblico, piani superiori: ristrutturazione B

Fronte su spazio pubblico, piano terra: ristrutturazione B

Fronte interno: ristrutturazione B

Corpo di fabbrica: ristrutturazione B

PROPOSTA DI PIANO

Data

29/02/2000

Nome rilevatore

Paola

IDENTIFICAZIONE

N° scheda: **BO325** Chiesa della S. S. Trinità

Stralcio CTC 1988 aggiornata. Scala 1:2000



Indirizzo: Corso Garibaldi

Proprietà: Religioso
Curia

Riferimento CTR:

Foglio: 094060

Coordinate: 1458076, 5060855

PRG VIGENTE

Area normativa

art.2.2 centri storici: individuazione e norme

Destinazione

aree a servizi sociali e attrezz. Pubbliche

Tipo d'intervento

art. 5.1 b: aree per attrezzature di uso comune

Nota

ATLANTE TERRITORIALE 2001

Codice ID Atlante territoriale 2001

506008A

Uso al Piano terra

Servizi - altre attrezzature

Uso prevalente dell'edificio

Servizi - altre attrezzature

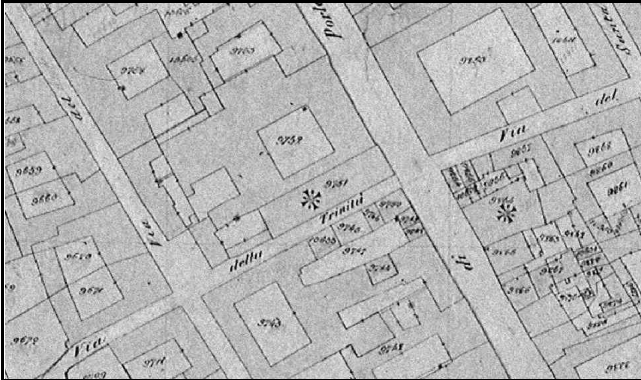
Stato di conservazione dell'edificio

Buono, nessun degrado



CATASTO STORICO

Stralcio Catasto Rabbini 1858. Scala 1:2000



Situazione odierna: Nucleo storico
Motivazione d'impianto: religioso, chiesa
Vincolo e tutela:
**Riferimento
Catasto Storico:** Presente

MODIFICAZIONI RECENTI

Sintesi modifiche recenti: Sostanziale permanenza

INTERESSE

elevato

CLASSIFICAZIONE

Dentro gli ambiti dei nuclei antichi

Livello modificazione 1

Fronte su spazio pubblico, piani superiori: restauro

Fronte su spazio pubblico, piano terra: restauro

Fronte interno: restauro

Corpo di fabbrica: restauro

PROPOSTA DI PIANO

Data

29/02/2000

Nome rilevatore

Paola

IDENTIFICAZIONE

N° scheda: BO326

Stralcio CTC 1988 aggiornata. Scala 1:2000



Indirizzo: Via Brunelli Maioni 43

Proprietà: Privato

Riferimento CTR:

Foglio: 094060

Coordinate: 1458045, 5060841

PRG VIGENTE

Area normativa

art.2.2 centri storici: individuazione e norme

Destinazione

prevalentemente residenziale

Tipo d'intervento

art. 2.4: interventi di ristrutturazione edilizia

Nota

ATLANTE TERRITORIALE 2001

Codice ID Atlante territoriale 2001

506009A

Uso al Piano terra

Commercio

Uso prevalente dell'edificio

Abitazioni

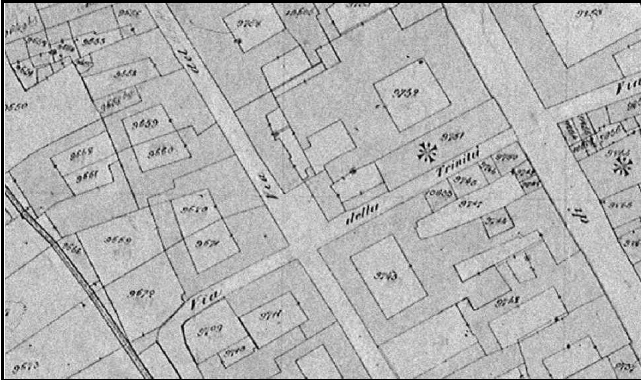
Stato di conservazione dell'edificio

Buono, nessun degrado



CATASTO STORICO

Stralcio Catasto Rabbini 1858. Scala 1:2000



Situazione odierna: Nucleo storico
Motivazione d'impianto: residenziale
Vincolo e tutela:
Riferimento
Catasto Storico: parzialmente presente

MODIFICAZIONI RECENTI

MC4 - Modificazione delle coperture: materiali
MD3 - Modificazione del sistema distributivo: sostituzione materiali
MF1 - Modificazione dei fronti: aperture piani superiori
MF2 - Modificazione dei fronti: aperture piano terra
MF4 - Modificazione dei fronti: aperture fronti interni

Sintesi modifiche recenti: sostanziale rinnovo

INTERESSE

medio

CLASSIFICAZIONE

Dentro gli ambiti dei nuclei antichi

| | |
|--|--------------------|
| Livello modificazione | 6 |
| Fronte su spazio pubblico, piani superiori: | ristrutturazione A |
| Fronte su spazio pubblico, piano terra: | ristrutturazione A |
| Fronte interno: | ristrutturazione B |
| Corpo di fabbrica: | ristrutturazione B |

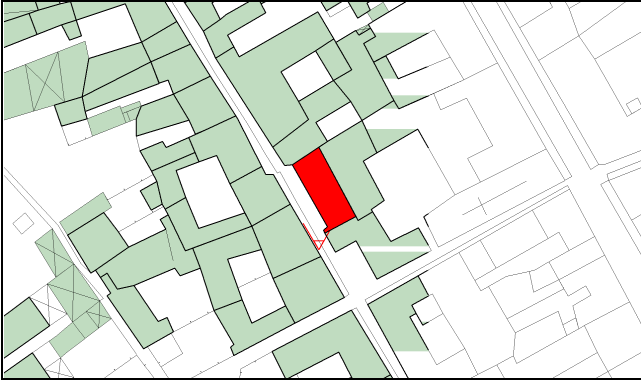
PROPOSTA DI PIANO

| | |
|------------------------|------------|
| Data | 29/02/2000 |
| Nome rilevatore | Paola |

IDENTIFICAZIONE

N° scheda: BO327

Stralcio CTC 1988 aggiornata. Scala 1:2000



Indirizzo: Via Brunelli Maioni 43

Proprietà: Privato

Riferimento CTR:

Foglio: 094060

Coordinate: 1458031, 5060846

PRG VIGENTE

Area normativa

art.2.2 centri storici: individuazione e norme

Destinazione

prevalentemente residenziale

Tipo d'intervento

art. 2.4: interventi di ristrutturazione edilizia

Nota

ATLANTE TERRITORIALE 2001

Codice ID Atlante territoriale 2001

506009C

Uso al Piano terra

Commercio

Uso prevalente dell'edificio

Commercio

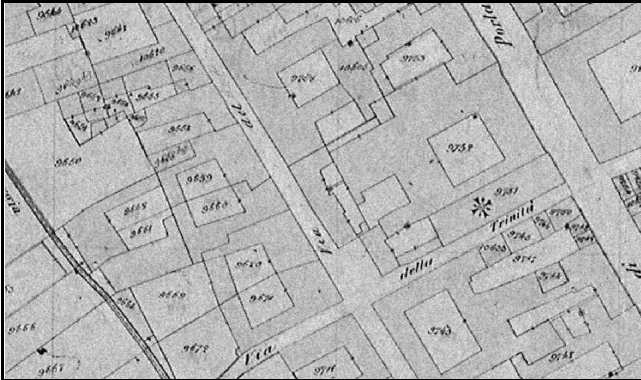
Stato di conservazione dell'edificio

Buono, nessun degrado



CATASTO STORICO

Stralcio Catasto Rabbini 1858. Scala 1:2000



Situazione odierna: Nucleo storico
Motivazione d'impianto: industriale, depositi
Vincolo e tutela:
Riferimento
Catasto Storico: parzialmente presente

MODIFICAZIONI RECENTI

MC1 - Modificazione delle coperture: quota gronda colmo

MF1 - Modificazione dei fronti: aperture piani superiori

MF2 - Modificazione dei fronti: aperture piano terra

Sintesi modifiche recenti: sostanziale rinnovo

INTERESSE

basso

CLASSIFICAZIONE

Dentro gli ambiti dei nuclei antichi

| | |
|--|--------------------|
| Livello modificazione | 6 |
| Fronte su spazio pubblico, piani superiori: | ristrutturazione A |
| Fronte su spazio pubblico, piano terra: | ristrutturazione A |
| Fronte interno: | ristrutturazione B |
| Corpo di fabbrica: | ristrutturazione B |

PROPOSTA DI PIANO

Data

29/02/2000

Nome rilevatore

Paola

IDENTIFICAZIONE

N° scheda: **BO328**

Stralcio CTC 1988 aggiornata. Scala 1:2000



Indirizzo: Via Brunelli Maioni 43

Proprietà: Privato

Riferimento CTR:

Foglio: 094060

Coordinate: 1458038, 5060863

PRG VIGENTE

Area normativa

art.2.2 centri storici: individuazione e norme

Destinazione

prevalentemente residenziale

Tipo d'intervento

art. 2.5 ristrutturazione interna, vincolo amb

Nota

ATLANTE TERRITORIALE 2001

Codice ID Atlante territoriale 2001

506009B

Uso al Piano terra

Ingressi e supporto

Uso prevalente dell'edificio

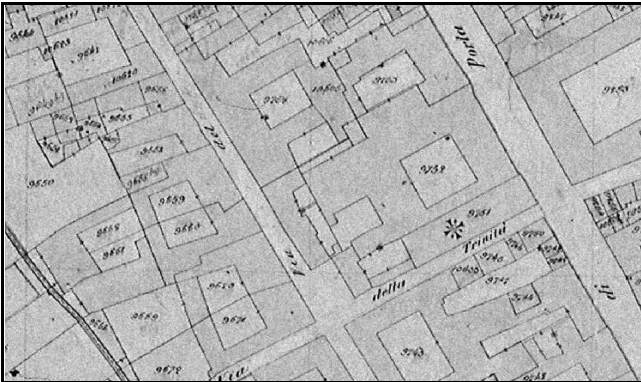
Ingressi e supporto

Stato di conservazione dell'edificio

Buono, nessun degrado

CATASTO STORICO

Stralcio Catasto Rabbini 1858. Scala 1:2000



Situazione odierna: Nucleo storico
Motivazione d'impianto: industriale, capannone
Vincolo e tutela:
Riferimento
Catasto Storico: parzialmente presente

MODIFICAZIONI RECENTI

MC4 - Modificazione delle coperture: materiali
MF4 - Modificazione dei fronti: aperture fronti interni

Sintesi modifiche recenti: sostanziale rinnovo

INTERESSE

basso

CLASSIFICAZIONE

Dentro gli ambiti dei nuclei antichi

| | |
|--|--------------------|
| Livello modificazione | 6 |
| Fronte su spazio pubblico, piani superiori: | ristrutturazione A |
| Fronte su spazio pubblico, piano terra: | ristrutturazione A |
| Fronte interno: | ristrutturazione B |
| Corpo di fabbrica: | ristrutturazione B |

PROPOSTA DI PIANO

| | |
|------------------------|------------|
| Data | 29/02/2000 |
| Nome rilevatore | Paola |

IDENTIFICAZIONE

N° scheda: BO329

Stralcio CTC 1988 aggiornata. Scala 1:2000



Indirizzo: Via Brunelli Maioni 54

Proprietà: Privato

Riferimento CTR:

Foglio: 094060

Coordinate: 1458028, 5060874

PRG VIGENTE

Area normativa

art.2.2 centri storici: individuazione e norme

Destinazione

prevalentemente residenziale

Tipo d'intervento

art. 2.5 ristrutturazione interna, vincolo amb

Nota

ATLANTE TERRITORIALE 2001

Codice ID Atlante territoriale 2001

506015A

Uso al Piano terra

Abbandonato

Uso prevalente dell'edificio

Abbandonato

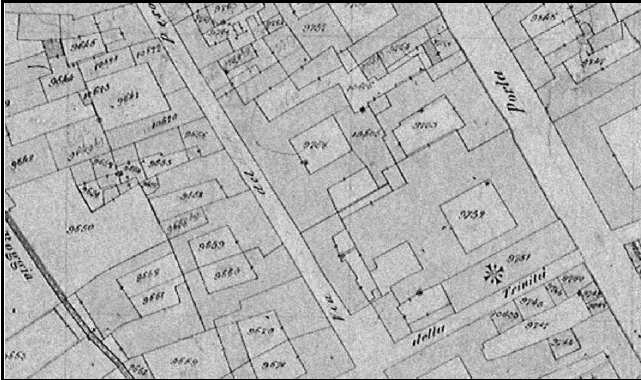
Stato di conservazione dell'edificio

Medio, degrado finiture



CATASTO STORICO

Stralcio Catasto Rabbini 1858. Scala 1:2000



Situazione odierna: Nucleo storico

Motivazione d'impianto: residenziale

Vincolo e tutela:

Riferimento

Catasto Storico: Presente

MODIFICAZIONI RECENTI

MF3 - Modificazione dei fronti: modificazione portale

MI1 - Inadeguatezza strutturale: struttura

Sintesi modifiche recenti: Sostanziale permanenza

INTERESSE

medio

CLASSIFICAZIONE

Dentro gli ambiti dei nuclei antichi

Livello modificazione 5

Fronte su spazio pubblico, piani superiori: risanamento conservativo

Fronte su spazio pubblico, piano terra: ristrutturazione A

Fronte interno: ristrutturazione A

Corpo di fabbrica: ristrutturazione B

PROPOSTA DI PIANO

Data

29/02/2000

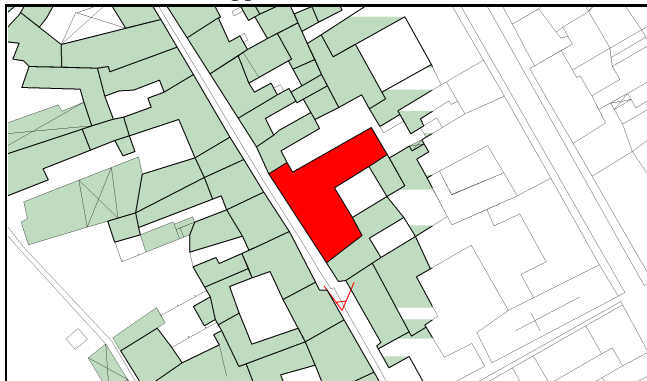
Nome rilevatore

Paola

IDENTIFICAZIONE

N° scheda: **BO330**

Stralcio CTC 1988 aggiornata. Scala 1:2000



Indirizzo: Via Brunelli Maioni 56

Proprietà: Privato

Riferimento CTR:

Foglio: 094060

Coordinate: 1458018, 5060883

PRG VIGENTE

Area normativa

art.2.2 centri storici: individuazione e norme

Destinazione

prevalentemente residenziale

Tipo d'intervento

art. 2.5 ristrutturazione interna, vincolo amb

Nota

ATLANTE TERRITORIALE 2001

Codice ID Atlante territoriale 2001

506016A

Uso al Piano terra

Ingressi e supporto

Uso prevalente dell'edificio

Abitazioni

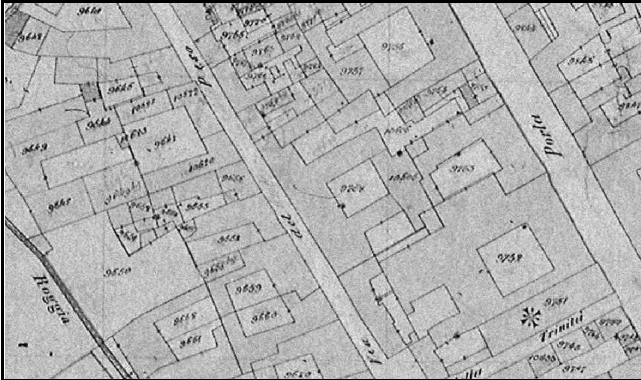
Stato di conservazione dell'edificio

Buono, nessun degrado



CATASTO STORICO

Stralcio Catasto Rabbini 1858. Scala 1:2000



Situazione odierna: Nucleo storico
Motivazione d'impianto: residenziale, palazzo
Vincolo e tutela:
**Riferimento
Catasto Storico:** Presente

MODIFICAZIONI RECENTI

MC4 - Modificazione delle coperture: materiali
MF4 - Modificazione dei fronti: aperture fronti interni

Sintesi modifiche recenti: Sostanziale permanenza

INTERESSE

elevato

CLASSIFICAZIONE

Dentro gli ambiti dei nuclei antichi

| | |
|--|--------------------------|
| Livello modificazione | 4 |
| Fronte su spazio pubblico, piani superiori: | risanamento conservativo |
| Fronte su spazio pubblico, piano terra: | risanamento conservativo |
| Fronte interno: | ristrutturazione A |
| Corpo di fabbrica: | ristrutturazione B |

PROPOSTA DI PIANO

| | |
|------------------------|------------|
| Data | 29/02/2000 |
| Nome rilevatore | Paola |

IDENTIFICAZIONE

N° scheda: BO331

Stralcio CTC 1988 aggiornata. Scala 1:2000



Indirizzo: Via Brunelli Maioni 56

Proprietà: Privato

Riferimento CTR:

Foglio: 094060

Coordinate: 1458034, 5060891

PRG VIGENTE

Area normativa

art.2.2 centri storici: individuazione e norme

Destinazione

prevalentemente residenziale

Tipo d'intervento

art. 2.5 ristrutturazione interna, vincolo amb

Nota

ATLANTE TERRITORIALE 2001

Codice ID Atlante territoriale 2001

506016B

Uso al Piano terra

Ingressi e supporto

Uso prevalente dell'edificio

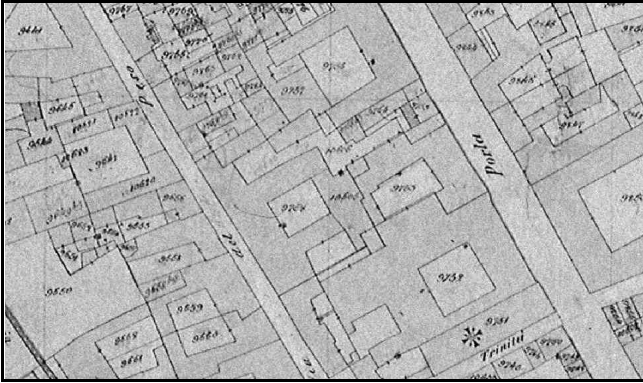
Abitazioni

Stato di conservazione dell'edificio

Buono, nessun degrado

CATASTO STORICO

Stralcio Catasto Rabbini 1858. Scala 1:2000



Situazione odierna: Nucleo storico

Motivazione d'impianto: residenziale

Vincolo e tutela:

Riferimento

Catasto Storico: Presente

MODIFICAZIONI RECENTI

MC1 - Modificazione delle coperture: quota gronda colmo

MC4 - Modificazione delle coperture: materiali

MD2 - Modificazione del sistema distributivo: aggiunta di balconi scale chiusure nell' interno

Sintesi modifiche recenti: permanenza planimetrica

INTERESSE

medio

CLASSIFICAZIONE

Dentro gli ambiti dei nuclei antichi

Livello modificazione

6

Fronte su spazio pubblico, piani superiori: ristrutturazione A

Fronte su spazio pubblico, piano terra: ristrutturazione A

Fronte interno: ristrutturazione B

Corpo di fabbrica: ristrutturazione B

PROPOSTA DI PIANO

Data

29/02/2000

Nome rilevatore

Paola

IDENTIFICAZIONE

N° scheda: BO332

Stralcio CTC 1988 aggiornata. Scala 1:2000



Indirizzo: Via Brunelli Maioni 58,60

Proprietà: Privato

Riferimento CTR:

Foglio: 094060

Coordinate: 1458007, 5060902

PRG VIGENTE

Area normativa

art.2.2 centri storici: individuazione e norme

Destinazione

prevalentemente residenziale

Tipo d'intervento

art. 2.5 ristrutturazione interna, vincolo amb

Nota

ATLANTE TERRITORIALE 2001

Codice ID Atlante territoriale 2001

506017A

Uso al Piano terra

Box e parcheggi pertinenziali

Uso prevalente dell'edificio

Abitazioni

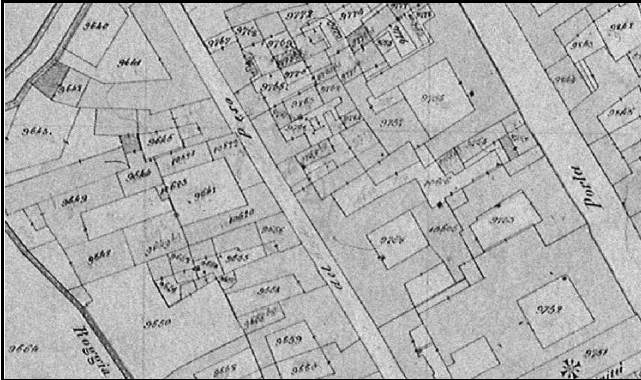
Stato di conservazione dell'edificio

Buono, nessun degrado



CATASTO STORICO

Stralcio Catasto Rabbini 1858. Scala 1:2000



Situazione odierna: Nucleo storico

Motivazione d'impianto: residenziale

Vincolo e tutela:

Riferimento

Catasto Storico: Presente

MODIFICAZIONI RECENTI

MC4 - Modificazione delle coperture: materiali

MD2 - Modificazione del sistema distributivo: aggiunta di balconi scale chiusure nell' interno

MD3 - Modificazione del sistema distributivo: sostituzione materiali

MF2 - Modificazione dei fronti: aperture piano terra

MF4 - Modificazione dei fronti: aperture fronti interni

Sintesi modifiche recenti: permanenza planimetrica

INTERESSE

medio

CLASSIFICAZIONE

Dentro gli ambiti dei nuclei antichi

Livello modificazione 6

Fronte su spazio pubblico, piani superiori: ristrutturazione A

Fronte su spazio pubblico, piano terra: ristrutturazione A

Fronte interno: ristrutturazione B

Corpo di fabbrica: ristrutturazione B

PROPOSTA DI PIANO

Data

29/02/2000

Nome rilevatore

Paola

IDENTIFICAZIONE

N° scheda: **BO333**

Stralcio CTC 1988 aggiornata. Scala 1:2000



Indirizzo: Via Brunelli Maioni 58,60

Proprietà: Privato

Riferimento CTR:

Foglio: 094060

Coordinate: 1458016, 5060910

PRG VIGENTE

| | |
|--------------------------|--|
| Area normativa | art.2.2 centri storici: individuazione e norme |
| Destinazione | prevalentemente residenziale |
| Tipo d'intervento | art. 2.7 aree recupero urb e edilizio |
| Nota | |

ATLANTE TERRITORIALE 2001

| | |
|---|-------------------------------|
| Codice ID Atlante territoriale 2001 | 506017B |
| Uso al Piano terra | Box e parcheggi pertinenziali |
| Uso prevalente dell'edificio | Abitazioni |
| Stato di conservazione dell'edificio | Buono, nessun degrado |

CATASTO STORICO

Stralcio Catasto Rabbini 1858. Scala 1:2000



Situazione odierna: Nucleo storico
Motivazione d'impianto: rurale
Vincolo e tutela:
Riferimento
Catasto Storico: parzialmente presente

MODIFICAZIONI RECENTI

MC2 - Modificazione delle coperture: pendenze
MC4 - Modificazione delle coperture: materiali
MF4 - Modificazione dei fronti: aperture fronti interni

Sintesi modifiche recenti: permanenza planimetrica

INTERESSE

medio

CLASSIFICAZIONE

Dentro gli ambiti dei nuclei antichi

| | |
|--|--------------------|
| Livello modificazione | 6 |
| Fronte su spazio pubblico, piani superiori: | ristrutturazione A |
| Fronte su spazio pubblico, piano terra: | ristrutturazione A |
| Fronte interno: | ristrutturazione B |
| Corpo di fabbrica: | ristrutturazione B |

PROPOSTA DI PIANO

Data

29/02/2000

Nome rilevatore

Paola

IDENTIFICAZIONE

N° scheda: BO334

Stralcio CTC 1988 aggiornata. Scala 1:2000



Indirizzo: Via Brunelli Maioni 62,64

Proprietà: Privato

Riferimento CTR:

Foglio: 094060

Coordinate: 1458002, 5060903

PRG VIGENTE

Area normativa

art.2.2 centri storici: individuazione e norme

Destinazione

prevalentemente residenziale

Tipo d'intervento

art. 2.7 aree recupero urb e edilizio

Nota

ATLANTE TERRITORIALE 2001

Codice ID Atlante territoriale 2001

506018A

Uso al Piano terra

Ingressi e supporto

Uso prevalente dell'edificio

Abitazioni

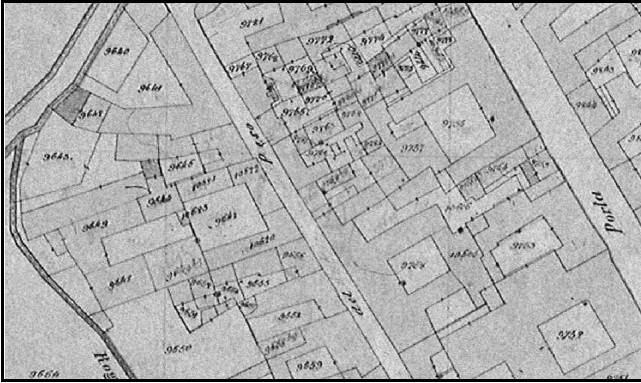
Stato di conservazione dell'edificio

Buono, nessun degrado



CATASTO STORICO

Stralcio Catasto Rabbini 1858. Scala 1:2000



Situazione odierna: Nucleo storico

Motivazione d'impianto: rurale

Vincolo e tutela:

Riferimento

Catasto Storico: Presente

MODIFICAZIONI RECENTI

MF1 - Modificazione dei fronti: aperture piani superiori

MF2 - Modificazione dei fronti: aperture piano terra

Sintesi modifiche recenti: sostanziale rinnovo

INTERESSE

CLASSIFICAZIONE

Dentro gli ambiti dei nuclei antichi

Livello modificazione 7

Fronte su spazio pubblico, piani superiori: ristrutturazione B

Fronte su spazio pubblico, piano terra: ristrutturazione B

Fronte interno: ristrutturazione B

Corpo di fabbrica: ristrutturazione B

PROPOSTA DI PIANO

Data

29/02/2000

Nome rilevatore

Paola

IDENTIFICAZIONE

N° scheda: BO335

Stralcio CTC 1988 aggiornata. Scala 1:2000



Indirizzo: Via Brunelli Maioni 66,68

Proprietà: Privato

Riferimento CTR:

Foglio: 094060

Coordinate: 1457996, 5060915

PRG VIGENTE

Area normativa

art.2.2 centri storici: individuazione e norme

Destinazione

prevalentemente residenziale

Tipo d'intervento

art. 2.7 aree recupero urb e edilizio

Nota

ATLANTE TERRITORIALE 2001

Codice ID Atlante territoriale 2001

506019A

Uso al Piano terra

Ingressi e supporto

Uso prevalente dell'edificio

Abitazioni

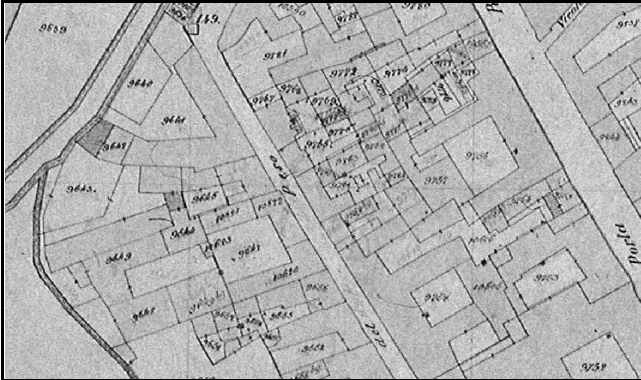
Stato di conservazione dell'edificio

Buono, nessun degrado



CATASTO STORICO

Stralcio Catasto Rabbini 1858. Scala 1:2000



Situazione odierna: Nucleo storico
Motivazione d'impianto: rurale, casa rurale
Vincolo e tutela:
Riferimento
Catasto Storico: Presente

MODIFICAZIONI RECENTI

MF1 - Modificazione dei fronti: aperture piani superiori

Sintesi modifiche recenti: Sostanziale permanenza

INTERESSE

medio

CLASSIFICAZIONE

Dentro gli ambiti dei nuclei antichi

| | |
|--|--------------------------|
| Livello modificazione | 5 |
| Fronte su spazio pubblico, piani superiori: | risanamento conservativo |
| Fronte su spazio pubblico, piano terra: | ristrutturazione A |
| Fronte interno: | ristrutturazione A |
| Corpo di fabbrica: | ristrutturazione B |

PROPOSTA DI PIANO

| | |
|------------------------|------------|
| Data | 29/02/2000 |
| Nome rilevatore | Paola |

IDENTIFICAZIONE

N° scheda: **BO336**

Stralcio CTC 1988 aggiornata. Scala 1:2000



Indirizzo: Via Brunelli Maioni 66,68

Proprietà: Privato

Riferimento CTR:

Foglio: 094060

Coordinate: 1458002, 5060923

PRG VIGENTE

| | |
|--------------------------|--|
| Area normativa | art.2.2 centri storici: individuazione e norme |
| Destinazione | prevalentemente residenziale |
| Tipo d'intervento | art. 2.7 aree recupero urb e edilizio |
| Nota | |

ATLANTE TERRITORIALE 2001

| | |
|---|-----------------------|
| Codice ID Atlante territoriale 2001 | 506019B |
| Uso al Piano terra | Ingressi e supporto |
| Uso prevalente dell'edificio | Abitazioni |
| Stato di conservazione dell'edificio | Buono, nessun degrado |

CATASTO STORICO

Stralcio Catasto Rabbini 1858. Scala 1:2000



Situazione odierna: Nucleo storico
Motivazione d'impianto: rurale, casa rurale
Vincolo e tutela:
Riferimento
Catasto Storico: Presente

MODIFICAZIONI RECENTI

MD3 - Modificazione del sistema distributivo: sostituzione materiali

MF4 - Modificazione dei fronti: aperture fronti interni

Sintesi modifiche recenti: Sostanziale permanenza

INTERESSE

medio

CLASSIFICAZIONE

Dentro gli ambiti dei nuclei antichi

| | |
|--|--------------------------|
| Livello modificazione | 5 |
| Fronte su spazio pubblico, piani superiori: | risanamento conservativo |
| Fronte su spazio pubblico, piano terra: | ristrutturazione A |
| Fronte interno: | ristrutturazione A |
| Corpo di fabbrica: | ristrutturazione B |

PROPOSTA DI PIANO

Data

29/02/2000

Nome rilevatore

Paola

IDENTIFICAZIONE

N° scheda: BO337

Stralcio CTC 1988 aggiornata. Scala 1:2000



Indirizzo: Via Brunelli Maioni 66,68

Proprietà: Privato

Riferimento CTR:

Foglio: 094060

Coordinate: 1458009, 5060925

PRG VIGENTE

| | |
|--------------------------|--|
| Area normativa | art.2.2 centri storici: individuazione e norme |
| Destinazione | prevalentemente residenziale |
| Tipo d'intervento | art. 2.7 aree recupero urb e edilizio |
| Nota | |

ATLANTE TERRITORIALE 2001

| | |
|---|--|
| Codice ID Atlante territoriale 2001 | 506019C |
| Uso al Piano terra | Abbandonato |
| Uso prevalente dell'edificio | Abbandonato |
| Stato di conservazione dell'edificio | Cattivo, dissesti strutturali e degrado finiture |

CATASTO STORICO

Stralcio Catasto Rabbini 1858. Scala 1:2000



Situazione odierna: Nucleo storico
Motivazione d'impianto: rurale, cassero
Vincolo e tutela:
Riferimento
Catasto Storico: Presente

MODIFICAZIONI RECENTI

CM - Casseri Modificabili

Sintesi modifiche recenti: Sostanziale permanenza

INTERESSE

basso

CLASSIFICAZIONE

Dentro gli ambiti dei nuclei antichi

Livello modificazione

5

Fronte su spazio pubblico, piani superiori: risanamento conservativo

Fronte su spazio pubblico, piano terra: ristrutturazione A

Fronte interno: ristrutturazione A

Corpo di fabbrica: ristrutturazione B

PROPOSTA DI PIANO

Data

29/02/2000

Nome rilevatore

Paola

IDENTIFICAZIONE

N° scheda: **BO338**

Stralcio CTC 1988 aggiornata. Scala 1:2000



Indirizzo: Via Brunelli Maioni 66,68

Proprietà: Privato

Riferimento CTR:

Foglio: 094060

Coordinate: 1458012, 5060918

PRG VIGENTE

Area normativa

art.2.2 centri storici: individuazione e norme

Destinazione

prevalentemente residenziale

Tipo d'intervento

art. 2.7 aree recupero urb e edilizio

Nota

ATLANTE TERRITORIALE 2001

Codice ID Atlante territoriale 2001

506019D

Uso al Piano terra

Abbandonato

Uso prevalente dell'edificio

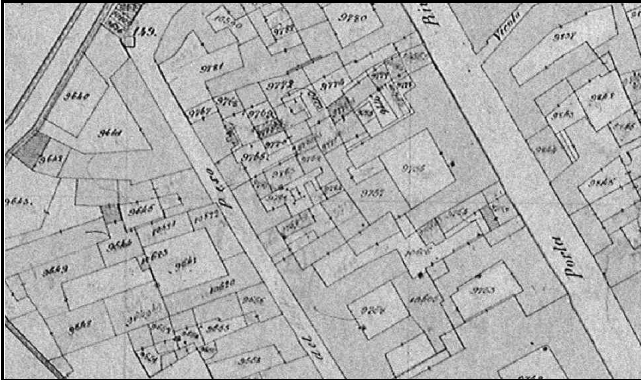
Abbandonato

Stato di conservazione dell'edificio

Medio, degrado finiture

CATASTO STORICO

Stralcio Catasto Rabbini 1858. Scala 1:2000



Situazione odierna: Nucleo storico

Motivazione d'impianto: rurale

Vincolo e tutela:

Riferimento

Catasto Storico: Presente

MODIFICAZIONI RECENTI

MF4 - Modificazione dei fronti: aperture fronti interni

Sintesi modifiche recenti: Sostanziale permanenza

INTERESSE

medio

CLASSIFICAZIONE

Dentro gli ambiti dei nuclei antichi

Livello modificazione 5

Fronte su spazio pubblico, piani superiori: risanamento conservativo

Fronte su spazio pubblico, piano terra: ristrutturazione A

Fronte interno: ristrutturazione A

Corpo di fabbrica: ristrutturazione B

PROPOSTA DI PIANO

Data

29/02/2000

Nome rilevatore

Paola

IDENTIFICAZIONE

N° scheda: BO339

Stralcio CTC 1988 aggiornata. Scala 1:2000



Indirizzo: Via Brunelli Maioni 62,64

Proprietà: Privato

Riferimento CTR:

Foglio: 094060

Coordinate: 1458013, 5060914

PRG VIGENTE

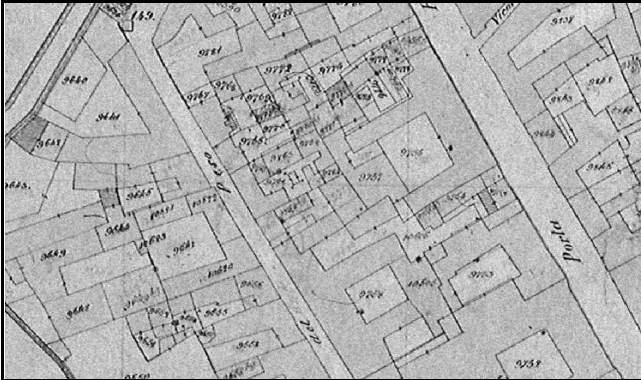
| | |
|--------------------------|--|
| Area normativa | art.2.2 centri storici: individuazione e norme |
| Destinazione | prevalentemente residenziale |
| Tipo d'intervento | art. 2.7 aree recupero urb e edilizio |
| Nota | |

ATLANTE TERRITORIALE 2001

| | |
|---|-----------------------|
| Codice ID Atlante territoriale 2001 | 506018C |
| Uso al Piano terra | Abitazioni |
| Uso prevalente dell'edificio | Abitazioni |
| Stato di conservazione dell'edificio | Buono, nessun degrado |

CATASTO STORICO

Stralcio Catasto Rabbini 1858. Scala 1:2000



Situazione odierna: Nucleo storico

Motivazione d'impianto: rurale

Vincolo e tutela:

Riferimento

Catasto Storico: Presente

MODIFICAZIONI RECENTI

MF4 - Modificazione dei fronti: aperture fronti interni

Sintesi modifiche recenti: Sostanziale permanenza

INTERESSE

medio

CLASSIFICAZIONE

Dentro gli ambiti dei nuclei antichi

Livello modificazione 4

Fronte su spazio pubblico, piani superiori: risanamento conservativo

Fronte su spazio pubblico, piano terra: risanamento conservativo

Fronte interno: ristrutturazione A

Corpo di fabbrica: ristrutturazione B

PROPOSTA DI PIANO

Data

02/01/2000

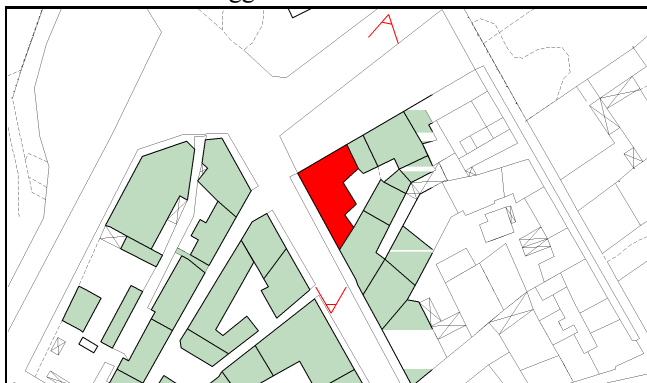
Nome rilevatore

Paola

IDENTIFICAZIONE

N° scheda: **BO340**

Stralcio CTC 1988 aggiornata. Scala 1:2000



Indirizzo: Corso Garibaldi 2,4,6,132,134,136,140

Proprietà: Privato

Riferimento CTR:

Foglio: 094060

Coordinate: 1458018, 5061028

PRG VIGENTE

Area normativa

art.2.2 centri storici: individuazione e norme

Destinazione

prevalentemente residenziale

Tipo d'intervento

art.2 3 adeguamento interno e manutenzione

Nota

ATLANTE TERRITORIALE 2001

Codice ID Atlante territoriale 2001

502005A

Uso al Piano terra

Commercio

Uso prevalente dell'edificio

Abitazioni

Stato di conservazione dell'edificio

Medio, degrado finiture



CATASTO STORICO

Stralcio Catasto Rabbini 1858. Scala 1:2000



Situazione odierna: Nucleo storico

Motivazione d'impianto: residenziale

Vincolo e tutela:

Riferimento

Catasto Storico: Presente

MODIFICAZIONI RECENTI

MF1 - Modificazione dei fronti: aperture piani superiori

MF2 - Modificazione dei fronti: aperture piano terra

MF3 - Modificazione dei fronti: modificazione portale

Sintesi modifiche recenti: permanenza planimetrica

INTERESSE

medio

CLASSIFICAZIONE

Dentro gli ambiti dei nuclei antichi

Livello modificazione 6

Fronte su spazio pubblico, piani superiori: ristrutturazione A

Fronte su spazio pubblico, piano terra: ristrutturazione A

Fronte interno: ristrutturazione B

Corpo di fabbrica: ristrutturazione B

PROPOSTA DI PIANO

Data

02/01/2000

Nome rilevatore

Paola

IDENTIFICAZIONE

N° scheda: BO341

Stralcio CTC 1988 aggiornata. Scala 1:2000



Indirizzo: Corso Garibaldi 126

Proprietà: Privato

Riferimento CTR:

Foglio: 094060

Coordinate: 1458028, 5061012

PRG VIGENTE

Area normativa

art.2.2 centri storici: individuazione e norme

Destinazione

prevalentemente residenziale

Tipo d'intervento

art. 2.7 aree recupero urb e edilizio

Nota

ATLANTE TERRITORIALE 2001

Codice ID Atlante territoriale 2001

502003A

Uso al Piano terra

Commercio

Uso prevalente dell'edificio

Abitazioni

Stato di conservazione dell'edificio

Medio, degrado finiture



CATASTO STORICO

Stralcio Catasto Rabbini 1858. Scala 1:2000



Situazione odierna: Nucleo storico

Motivazione d'impianto: residenziale

Vincolo e tutela:

Riferimento

Catasto Storico: Presente

MODIFICAZIONI RECENTI

MF1 - Modificazione dei fronti: aperture piani superiori

MF2 - Modificazione dei fronti: aperture piano terra

MF3 - Modificazione dei fronti: modificazione portale

Sintesi modifiche recenti: Sostanziale permanenza

INTERESSE

medio

CLASSIFICAZIONE

Dentro gli ambiti dei nuclei antichi

Livello modificazione 5

Fronte su spazio pubblico, piani superiori: risanamento conservativo

Fronte su spazio pubblico, piano terra: ristrutturazione A

Fronte interno: ristrutturazione A

Corpo di fabbrica: ristrutturazione B

PROPOSTA DI PIANO

Data

02/01/2000

Nome rilevatore

Paola

IDENTIFICAZIONE

N° scheda: **BO342**

Stralcio CTC 1988 aggiornata. Scala 1:2000



Indirizzo: Corso Garibaldi 2,4,6,132,134,136,140

Proprietà: Privato

Riferimento CTR:

Foglio: 094060

Coordinate: 1458033, 5061025

PRG VIGENTE

Area normativa

art.2.2 centri storici: individuazione e norme

Destinazione

prevalentemente residenziale

Tipo d'intervento

art. 2.7 aree recupero urb e edilizio

Nota

ATLANTE TERRITORIALE 2001

Codice ID Atlante territoriale 2001

502005B

Uso al Piano terra

Abbandonato

Uso prevalente dell'edificio

Abbandonato

Stato di conservazione dell'edificio

Cattivo, dissesti strutturali e degrado finiture

CATASTO STORICO

Stralcio Catasto Rabbini 1858. Scala 1:2000



Situazione odierna: Nucleo storico
Motivazione d'impianto: rurale, casa rurale
Vincolo e tutela:
Riferimento
Catasto Storico: Presente

MODIFICAZIONI RECENTI

MF4 - Modificazione dei fronti: aperture fronti interni

Sintesi modifiche recenti: permanenza planimetrica

INTERESSE

medio

CLASSIFICAZIONE

Dentro gli ambiti dei nuclei antichi

| | |
|--|--------------------|
| Livello modificazione | 6 |
| Fronte su spazio pubblico, piani superiori: | ristrutturazione A |
| Fronte su spazio pubblico, piano terra: | ristrutturazione A |
| Fronte interno: | ristrutturazione B |
| Corpo di fabbrica: | ristrutturazione B |

PROPOSTA DI PIANO

| | |
|------------------------|------------|
| Data | 02/01/2000 |
| Nome rilevatore | Paola |

IDENTIFICAZIONE

N° scheda: **BO343**

Stralcio CTC 1988 aggiornata. Scala 1:2000



Indirizzo: Piazza XXV Aprile 8

Proprietà: Privato

Riferimento CTR:

Foglio: 094060

Coordinate: 1458040, 5061032

PRG VIGENTE

Area normativa

art.2.2 centri storici: individuazione e norme

Destinazione

prevalentemente residenziale

Tipo d'intervento

art. 2.7 aree recupero urb e edilizio

Nota

ATLANTE TERRITORIALE 2001

Codice ID Atlante territoriale 2001

502006D

Uso al Piano terra

Abbandonato

Uso prevalente dell'edificio

Abbandonato

Stato di conservazione dell'edificio

Cattivo, dissesti strutturali e degrado finiture

CATASTO STORICO

Stralcio Catasto Rabbini 1858. Scala 1:2000



Situazione odierna: Nucleo storico

Motivazione d'impianto: rurale

Vincolo e tutela:

Riferimento

Catasto Storico: Presente

MODIFICAZIONI RECENTI

MF4 - Modificazione dei fronti: aperture fronti interni

Sintesi modifiche recenti: permanenza planimetrica

INTERESSE

medio

CLASSIFICAZIONE

Dentro gli ambiti dei nuclei antichi

Livello modificazione 6

Fronte su spazio pubblico, piani superiori: ristrutturazione A

Fronte su spazio pubblico, piano terra: ristrutturazione A

Fronte interno: ristrutturazione B

Corpo di fabbrica: ristrutturazione B

PROPOSTA DI PIANO

Data

02/01/2000

Nome rilevatore

Paola

IDENTIFICAZIONE

N° scheda: BO344

Stralcio CTC 1988 aggiornata. Scala 1:2000



Indirizzo: Corso Garibaldi 120,122,124

Proprietà: Privato

Riferimento CTR:

Foglio: 094060

Coordinate: 1458035, 5061001

PRG VIGENTE

Area normativa

art.2.2 centri storici: individuazione e norme

Destinazione

prevalentemente residenziale

Tipo d'intervento

art. 2.5 ristrutturazione interna, vincolo amb

Nota

ATLANTE TERRITORIALE 2001

Codice ID Atlante territoriale 2001

502002B

Uso al Piano terra

Commercio

Uso prevalente dell'edificio

Abitazioni

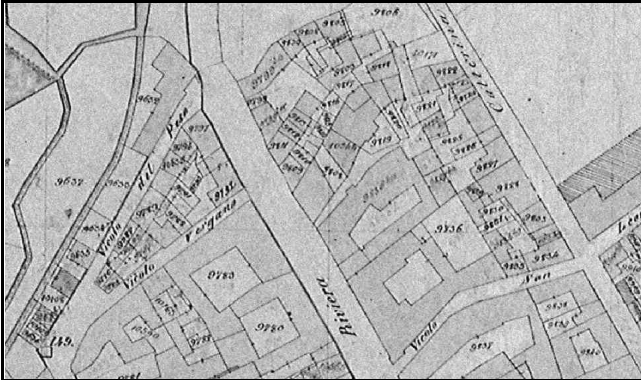
Stato di conservazione dell'edificio

Buono, nessun degrado



CATASTO STORICO

Stralcio Catasto Rabbini 1858. Scala 1:2000



Situazione odierna: Nucleo storico

Motivazione d'impianto: residenziale

Vincolo e tutela:

Riferimento

Catasto Storico: Presente

MODIFICAZIONI RECENTI

MC4 - Modificazione delle coperture: materiali

MD2 - Modificazione del sistema distributivo: aggiunta di balconi scale chiusure nell' interno

MF2 - Modificazione dei fronti: aperture piano terra

MF4 - Modificazione dei fronti: aperture fronti interni

Sintesi modifiche recenti: permanenza planimetrica

INTERESSE

medio

CLASSIFICAZIONE

Dentro gli ambiti dei nuclei antichi

Livello modificazione 6

Fronte su spazio pubblico, piani superiori: ristrutturazione A

Fronte su spazio pubblico, piano terra: ristrutturazione A

Fronte interno: ristrutturazione B

Corpo di fabbrica: ristrutturazione B

PROPOSTA DI PIANO

Data

02/01/2000

Nome rilevatore

Paola

IDENTIFICAZIONE

N° scheda: **BO345**

Stralcio CTC 1988 aggiornata. Scala 1:2000



Indirizzo: Corso Garibaldi 112,116,118

Proprietà: Privato

Riferimento CTR:

Foglio: 094060

Coordinate: 1458040, 5061011

PRG VIGENTE

Area normativa

art.2.2 centri storici: individuazione e norme

Destinazione

prevalentemente residenziale

Tipo d'intervento

art. 2.4: interventi di ristrutturazione edilizia

Nota

ATLANTE TERRITORIALE 2001

Codice ID Atlante territoriale 2001

502002D

Uso al Piano terra

Abitazioni

Uso prevalente dell'edificio

Abitazioni

Stato di conservazione dell'edificio

Buono, nessun degrado

CATASTO STORICO

Stralcio Catasto Rabbini 1858. Scala 1:2000



Situazione odierna: Nucleo storico
Motivazione d'impianto: rurale, casa rurale
Vincolo e tutela:
Riferimento
Catasto Storico: Presente

MODIFICAZIONI RECENTI

MC4 - Modificazione delle coperture: materiali
MF4 - Modificazione dei fronti: aperture fronti interni

Sintesi modifiche recenti: permanenza planimetrica

INTERESSE

medio

CLASSIFICAZIONE

Dentro gli ambiti dei nuclei antichi

| | |
|--|--------------------|
| Livello modificazione | 6 |
| Fronte su spazio pubblico, piani superiori: | ristrutturazione A |
| Fronte su spazio pubblico, piano terra: | ristrutturazione A |
| Fronte interno: | ristrutturazione B |
| Corpo di fabbrica: | ristrutturazione B |

PROPOSTA DI PIANO

| | |
|------------------------|------------|
| Data | 02/01/2000 |
| Nome rilevatore | Paola |

IDENTIFICAZIONE

N° scheda: **BO346**

Stralcio CTC 1988 aggiornata. Scala 1:2000



Indirizzo: Corso Garibaldi 112,116,118

Proprietà: Privato

Riferimento CTR:

Foglio: 094060

Coordinate: 1458046, 5061021

PRG VIGENTE

Area normativa

art.2.2 centri storici: individuazione e norme

Destinazione

prevalentemente residenziale

Tipo d'intervento

art. 2.4: interventi di ristrutturazione edilizia

Nota

ATLANTE TERRITORIALE 2001

Codice ID Atlante territoriale 2001

502002E

Uso al Piano terra

Ingressi e supporto

Uso prevalente dell'edificio

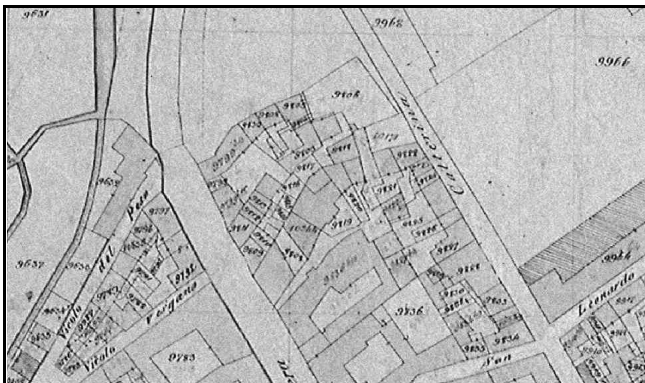
Abitazioni

Stato di conservazione dell'edificio

Buono, nessun degrado

CATASTO STORICO

Stralcio Catasto Rabbini 1858. Scala 1:2000



Situazione odierna: Nucleo storico
Motivazione d'impianto: rurale, casa rurale
Vincolo e tutela:
Riferimento
Catasto Storico: Presente

MODIFICAZIONI RECENTI

MC1 - Modificazione delle coperture: quota gronda colmo

MD2 - Modificazione del sistema distributivo: aggiunta di balconi scale chiusure nell' interno

MD3 - Modificazione del sistema distributivo: sostituzione materiali

MF4 - Modificazione dei fronti: aperture fronti interni

Sintesi modifiche recenti: permanenza planimetrica

INTERESSE

medio

CLASSIFICAZIONE

Dentro gli ambiti dei nuclei antichi

| | |
|--|--------------------|
| Livello modificazione | 6 |
| Fronte su spazio pubblico, piani superiori: | ristrutturazione A |
| Fronte su spazio pubblico, piano terra: | ristrutturazione A |
| Fronte interno: | ristrutturazione B |
| Corpo di fabbrica: | ristrutturazione B |

PROPOSTA DI PIANO

Data

02/01/2000

Nome rilevatore

Paola

IDENTIFICAZIONE

N° scheda: BO347

Stralcio CTC 1988 aggiornata. Scala 1:2000



Indirizzo: Corso Garibaldi 112,116,118

Proprietà: Privato

Riferimento CTR:

Foglio: 094060

Coordinate: 1458052, 5061009

PRG VIGENTE

Area normativa

art.2.2 centri storici: individuazione e norme

Destinazione

prevalentemente residenziale

Tipo d'intervento

art. 2.4: interventi di ristrutturazione edilizia

Nota

ATLANTE TERRITORIALE 2001

Codice ID Atlante territoriale 2001

502002T

Uso al Piano terra

Abitazioni

Uso prevalente dell'edificio

Abitazioni

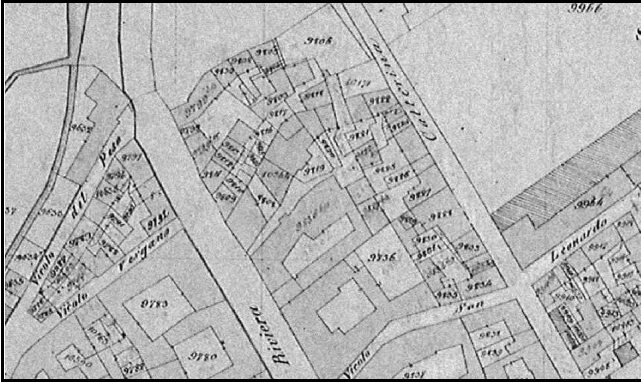
Stato di conservazione dell'edificio

Buono, nessun degrado



CATASTO STORICO

Stralcio Catasto Rabbini 1858. Scala 1:2000



Situazione odierna: Nucleo storico

Motivazione d'impianto: residenziale

Vincolo e tutela:

Riferimento

Catasto Storico: non presente

MODIFICAZIONI RECENTI

Sintesi modifiche recenti:

INTERESSE

CLASSIFICAZIONE

Dentro gli ambiti dei nuclei antichi

Livello modificazione 7

Fronte su spazio pubblico, piani superiori: ristrutturazione B

Fronte su spazio pubblico, piano terra: ristrutturazione B

Fronte interno: ristrutturazione B

Corpo di fabbrica: ristrutturazione B

PROPOSTA DI PIANO

Data

02/01/2000

Nome rilevatore

Paola

IDENTIFICAZIONE

N° scheda: **BO348**

Stralcio CTC 1988 aggiornata. Scala 1:2000



Indirizzo: Corso Garibaldi 112,116,118

Proprietà: Privato

Riferimento CTR:

Foglio: 094060

Coordinate: 1458057, 5060999

PRG VIGENTE

Area normativa

art.2.2 centri storici: individuazione e norme

Destinazione

prevalentemente residenziale

Tipo d'intervento

art. 2.4: interventi di ristrutturazione edilizia

Nota

ATLANTE TERRITORIALE 2001

Codice ID Atlante territoriale 2001

502002U

Uso al Piano terra

Ingressi e supporto

Uso prevalente dell'edificio

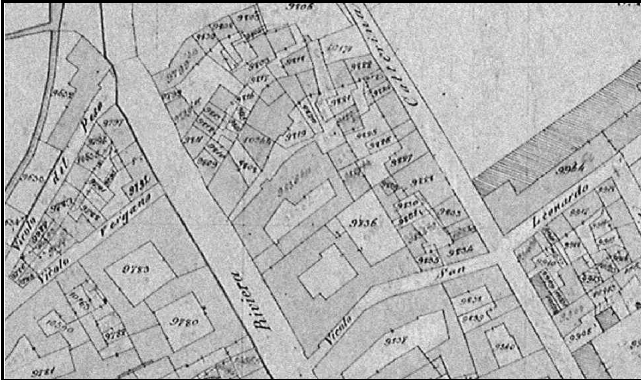
Ingressi e supporto

Stato di conservazione dell'edificio

Buono, nessun degrado

CATASTO STORICO

Stralcio Catasto Rabbini 1858. Scala 1:2000



Situazione odierna: Nucleo storico

Motivazione d'impianto: capannone

Vincolo e tutela:

Riferimento

Catasto Storico: non presente

MODIFICAZIONI RECENTI

Sintesi modifiche recenti:

INTERESSE

CLASSIFICAZIONE

Dentro gli ambiti dei nuclei antichi

Livello modificazione 7

Fronte su spazio pubblico, piani superiori: ristrutturazione B

Fronte su spazio pubblico, piano terra: ristrutturazione B

Fronte interno: ristrutturazione B

Corpo di fabbrica: ristrutturazione B

PROPOSTA DI PIANO

Data

02/01/2000

Nome rilevatore

Paola

IDENTIFICAZIONE

N° scheda: **BO349**

Stralcio CTC 1988 aggiornata. Scala 1:2000



Indirizzo: Corso Garibaldi 112,116,118

Proprietà: Privato

Riferimento CTR:

Foglio: 094060

Coordinate: 1458052, 5060988

PRG VIGENTE

Area normativa

art.2.2 centri storici: individuazione e norme

Destinazione

prevalentemente residenziale

Tipo d'intervento

art. 2.4: interventi di ristrutturazione edilizia

Nota

ATLANTE TERRITORIALE 2001

Codice ID Atlante territoriale 2001

502002AA

Uso al Piano terra

Box e parcheggi pertinenziali

Uso prevalente dell'edificio

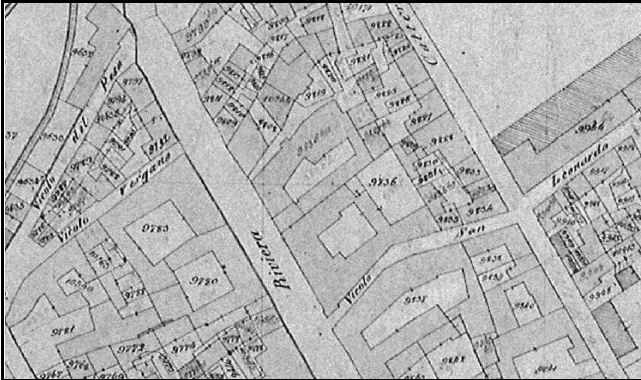
Box e parcheggi pertinenziali

Stato di conservazione dell'edificio

Buono, nessun degrado

CATASTO STORICO

Stralcio Catasto Rabbini 1858. Scala 1:2000



Situazione odierna: Nucleo storico

Motivazione d'impianto: rurale

Vincolo e tutela:

Riferimento

Catasto Storico: parzialmente presente

MODIFICAZIONI RECENTI

MF4 - Modificazione dei fronti: aperture fronti interni

Sintesi modifiche recenti: permanenza planimetrica

INTERESSE

basso

CLASSIFICAZIONE

Dentro gli ambiti dei nuclei antichi

Livello modificazione 6

Fronte su spazio pubblico, piani superiori: ristrutturazione A

Fronte su spazio pubblico, piano terra: ristrutturazione A

Fronte interno: ristrutturazione B

Corpo di fabbrica: ristrutturazione B

PROPOSTA DI PIANO

Data

02/01/2000

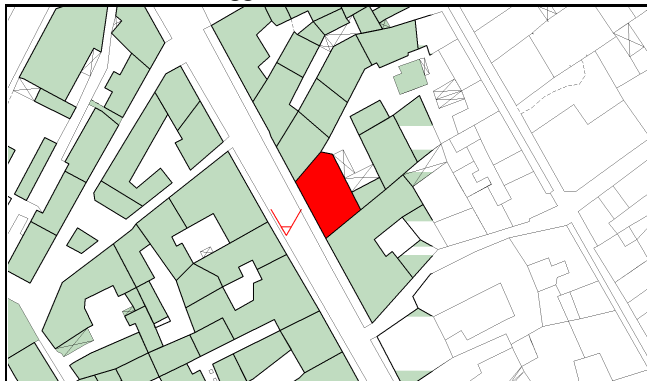
Nome rilevatore

Paola

IDENTIFICAZIONE

N° scheda: BO350

Stralcio CTC 1988 aggiornata. Scala 1:2000



Indirizzo: Corso Garibaldi 112,116,118

Proprietà: Privato

Riferimento CTR:

Foglio: 094060

Coordinate: 1458041, 5060988

PRG VIGENTE

Area normativa

art.2.2 centri storici: individuazione e norme

Destinazione

prevalentemente residenziale

Tipo d'intervento

art. 2.4: interventi di ristrutturazione edilizia

Nota

ATLANTE TERRITORIALE 2001

Codice ID Atlante territoriale 2001

502002A

Uso al Piano terra

Commercio

Uso prevalente dell'edificio

Abitazioni

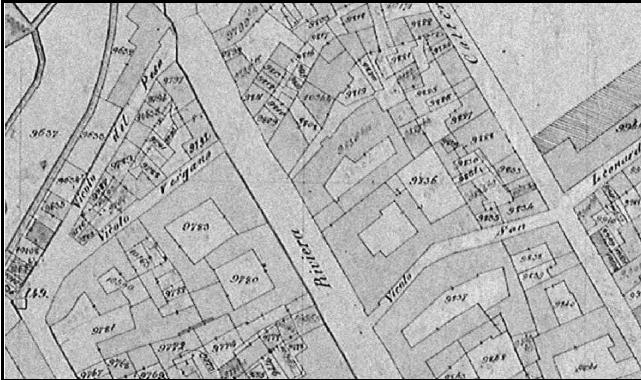
Stato di conservazione dell'edificio

Buono, nessun degrado



CATASTO STORICO

Stralcio Catasto Rabbini 1858. Scala 1:2000



Situazione odierna: Nucleo storico

Motivazione d'impianto: residenziale

Vincolo e tutela:

Riferimento

Catasto Storico: Presente

MODIFICAZIONI RECENTI

MC4 - Modificazione delle coperture: materiali

MD3 - Modificazione del sistema distributivo: sostituzione materiali

MF1 - Modificazione dei fronti: aperture piani superiori

MF2 - Modificazione dei fronti: aperture piano terra

MF3 - Modificazione dei fronti: modificazione portale

MF4 - Modificazione dei fronti: aperture fronti interni

Sintesi modifiche recenti: sostanziale rinnovo

INTERESSE

basso

CLASSIFICAZIONE

Dentro gli ambiti dei nuclei antichi

Livello modificazione 6

Fronte su spazio pubblico, piani superiori: ristrutturazione A

Fronte su spazio pubblico, piano terra: ristrutturazione A

Fronte interno: ristrutturazione B

Corpo di fabbrica: ristrutturazione B

PROPOSTA DI PIANO

Data

02/01/2000

Nome rilevatore

Paola

IDENTIFICAZIONE

N° scheda: BO351

Stralcio CTC 1988 aggiornata. Scala 1:2000



Indirizzo: Corso Garibaldi 106

Proprietà: Privato

Riferimento CTR:

Foglio: 094060

Coordinate: 1458054, 5060965

PRG VIGENTE

Area normativa

art.2.2 centri storici: individuazione e norme

Destinazione

prevalentemente residenziale

Tipo d'intervento

art. 2.5 ristrutturazione interna, vincolo amb

Nota

ATLANTE TERRITORIALE 2001

Codice ID Atlante territoriale 2001

502001A

Uso al Piano terra

Commercio

Uso prevalente dell'edificio

Abitazioni

Stato di conservazione dell'edificio

Buono, nessun degrado



CATASTO STORICO

Stralcio Catasto Rabbini 1858. Scala 1:2000



Situazione odierna: Nucleo storico
Motivazione d'impianto: residenziale, palazzo
Vincolo e tutela:
Riferimento
Catasto Storico: Presente

MODIFICAZIONI RECENTI

MC4 - Modificazione delle coperture: materiali

MD2 - Modificazione del sistema distributivo: aggiunta di balconi scale chiusure nell' interno

MF2 - Modificazione dei fronti: aperture piano terra

MF4 - Modificazione dei fronti: aperture fronti interni

Sintesi modifiche recenti: permanenza planimetrica

INTERESSE

medio

CLASSIFICAZIONE

Dentro gli ambiti dei nuclei antichi

| | |
|--|--------------------|
| Livello modificazione | 6 |
| Fronte su spazio pubblico, piani superiori: | ristrutturazione A |
| Fronte su spazio pubblico, piano terra: | ristrutturazione A |
| Fronte interno: | ristrutturazione B |
| Corpo di fabbrica: | ristrutturazione B |

PROPOSTA DI PIANO

Data

02/01/2000

Nome rilevatore

Paola

IDENTIFICAZIONE

N° scheda: BO352

Stralcio CTC 1988 aggiornata. Scala 1:2000



Indirizzo: Vicolo S. Leonardo 7,9

Proprietà: Privato

Riferimento CTR:

Foglio: 094060

Coordinate: 1458065, 5060972

PRG VIGENTE

Area normativa

art.2.2 centri storici: individuazione e norme

Destinazione

prevalentemente residenziale

Tipo d'intervento

art. 2.5 ristrutturazione interna, vincolo amb

Nota

ATLANTE TERRITORIALE 2001

Codice ID Atlante territoriale 2001

502001C

Uso al Piano terra

Commercio

Uso prevalente dell'edificio

Commercio

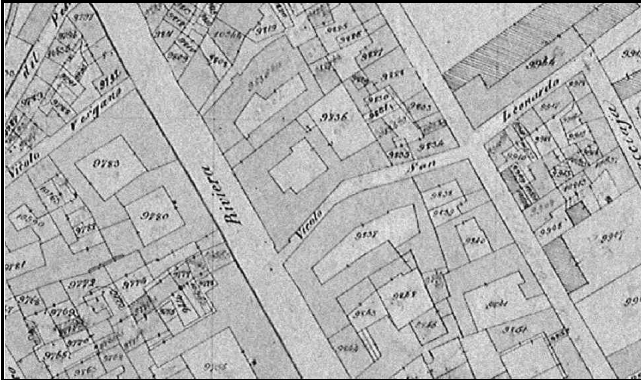
Stato di conservazione dell'edificio

Buono, nessun degrado



CATASTO STORICO

Stralcio Catasto Rabbini 1858. Scala 1:2000



Situazione odierna: Nucleo storico

Motivazione d'impianto: residenziale

Vincolo e tutela:

Riferimento

Catasto Storico: Presente

MODIFICAZIONI RECENTI

MF4 - Modificazione dei fronti: aperture fronti interni

Sintesi modifiche recenti: Sostanziale permanenza

INTERESSE

medio

CLASSIFICAZIONE

Dentro gli ambiti dei nuclei antichi

Livello modificazione 4

Fronte su spazio pubblico, piani superiori: risanamento conservativo

Fronte su spazio pubblico, piano terra: risanamento conservativo

Fronte interno: ristrutturazione A

Corpo di fabbrica: ristrutturazione B

PROPOSTA DI PIANO

Data

02/01/2000

Nome rilevatore

Paola

IDENTIFICAZIONE

N° scheda: BO353

Stralcio CTC 1988 aggiornata. Scala 1:2000



Indirizzo: Vicolo S. Leonardo 7,9

Proprietà: Privato

Riferimento CTR:

Foglio: 094060

Coordinate: 1458067, 5060980

PRG VIGENTE

Area normativa

art.2.2 centri storici: individuazione e norme

Destinazione

prevalentemente residenziale

Tipo d'intervento

art. 2.5 ristrutturazione interna, vincolo amb

Nota

ATLANTE TERRITORIALE 2001

Codice ID Atlante territoriale 2001

502001D

Uso al Piano terra

Commercio

Uso prevalente dell'edificio

Commercio

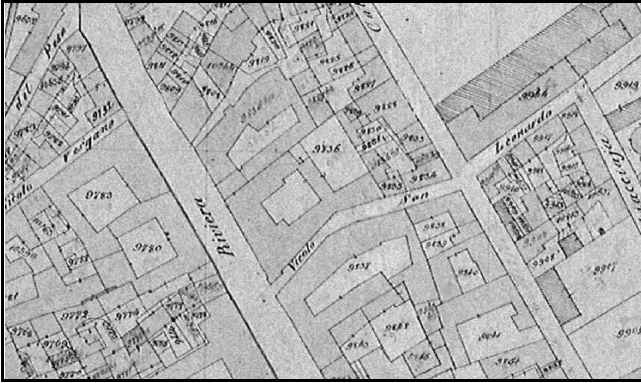
Stato di conservazione dell'edificio

Buono, nessun degrado



CATASTO STORICO

Stralcio Catasto Rabbini 1858. Scala 1:2000



Situazione odierna: Nucleo storico

Motivazione d'impianto: residenziale

Vincolo e tutela:

Riferimento

Catasto Storico: Presente

MODIFICAZIONI RECENTI

MC4 - Modificazione delle coperture: materiali

MD2 - Modificazione del sistema distributivo: aggiunta di balconi scale chiusure nell' interno

Sintesi modifiche recenti: permanenza planimetrica

INTERESSE

medio

CLASSIFICAZIONE

Dentro gli ambiti dei nuclei antichi

Livello modificazione

6

Fronte su spazio pubblico, piani superiori: ristrutturazione A

Fronte su spazio pubblico, piano terra: ristrutturazione A

Fronte interno: ristrutturazione B

Corpo di fabbrica: ristrutturazione B

PROPOSTA DI PIANO

Data

02/01/2000

Nome rilevatore

Paola

IDENTIFICAZIONE

N° scheda: **BO354**

Stralcio CTC 1988 aggiornata. Scala 1:2000



Indirizzo: Vicolo S. Leonardo 7,9

Proprietà: Privato

Riferimento CTR:

Foglio: 094060

Coordinate: 1458076, 5060979

PRG VIGENTE

Area normativa

art.2.2 centri storici: individuazione e norme

Destinazione

prevalentemente residenziale

Tipo d'intervento

art. 2.5 ristrutturazione interna, vincolo amb

Nota

ATLANTE TERRITORIALE 2001

Codice ID Atlante territoriale 2001

502001E

Uso al Piano terra

Ingressi e supporto

Uso prevalente dell'edificio

Abitazioni

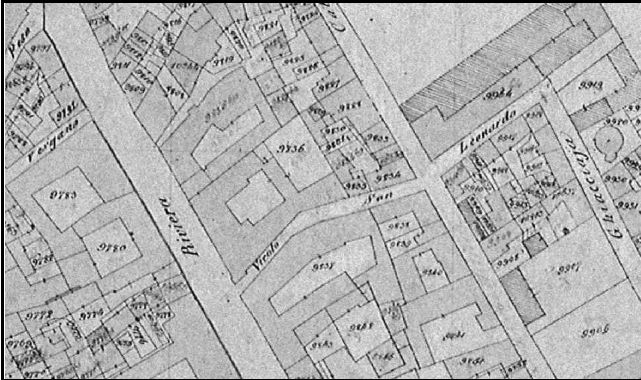
Stato di conservazione dell'edificio

Buono, nessun degrado



CATASTO STORICO

Stralcio Catasto Rabbini 1858. Scala 1:2000



Situazione odierna: Nucleo storico
Motivazione d'impianto: rurale, casa rurale
Vincolo e tutela:
Riferimento
Catasto Storico: Presente

MODIFICAZIONI RECENTI

MC2 - Modificazione delle coperture: pendenze
MC4 - Modificazione delle coperture: materiali
MF2 - Modificazione dei fronti: aperture piano terra

Sintesi modifiche recenti: permanenza planimetrica

INTERESSE

medio

CLASSIFICAZIONE

Dentro gli ambiti dei nuclei antichi

| | |
|--|--------------------|
| Livello modificazione | 6 |
| Fronte su spazio pubblico, piani superiori: | ristrutturazione A |
| Fronte su spazio pubblico, piano terra: | ristrutturazione A |
| Fronte interno: | ristrutturazione B |
| Corpo di fabbrica: | ristrutturazione B |

PROPOSTA DI PIANO

Data

02/01/2000

Nome rilevatore

Paola

IDENTIFICAZIONE

N° scheda: **BO355**

Stralcio CTC 1988 aggiornata. Scala 1:2000



Indirizzo: Vicolo S. Leonardo 7,9

Proprietà: Privato

Riferimento CTR:

Foglio: 094060

Coordinate: 1458067, 5060995

PRG VIGENTE

Area normativa

art.2.2 centri storici: individuazione e norme

Destinazione

prevalentemente residenziale

Tipo d'intervento

art. 2.5 ristrutturazione interna, vincolo amb

Nota

ATLANTE TERRITORIALE 2001

Codice ID Atlante territoriale 2001

502001G

Uso al Piano terra

Box e parcheggi pertinenziali

Uso prevalente dell'edificio

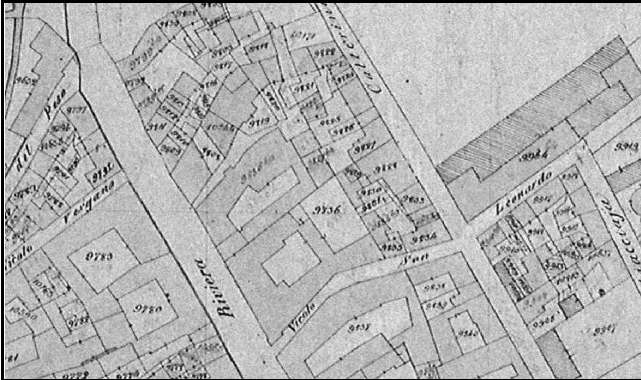
Box e parcheggi pertinenziali

Stato di conservazione dell'edificio

Buono, nessun degrado

CATASTO STORICO

Stralcio Catasto Rabbini 1858. Scala 1:2000



Situazione odierna: Nucleo storico

Motivazione d'impianto:

Vincolo e tutela:

Riferimento

Catasto Storico: non presente

MODIFICAZIONI RECENTI

Sintesi modifiche recenti:

INTERESSE

CLASSIFICAZIONE

Dentro gli ambiti dei nuclei antichi

Livello modificazione 7

Fronte su spazio pubblico, piani superiori: ristrutturazione B

Fronte su spazio pubblico, piano terra: ristrutturazione B

Fronte interno: ristrutturazione B

Corpo di fabbrica: ristrutturazione B

PROPOSTA DI PIANO

Data

02/01/2000

Nome rilevatore

Paola

IDENTIFICAZIONE

N° scheda: **BO356**

Stralcio CTC 1988 aggiornata. Scala 1:2000



Indirizzo: Via Piana 63,65

Proprietà: Privato

Riferimento CTR:

Foglio: 094060

Coordinate: 1458084, 5060983

PRG VIGENTE

Area normativa

art.2.2 centri storici: individuazione e norme

Destinazione

prevalentemente residenziale

Tipo d'intervento

art.2 3 adeguamento interno e manutenzione

Nota

ATLANTE TERRITORIALE 2001

Codice ID Atlante territoriale 2001

502011C

Uso al Piano terra

Paracommerciale

Uso prevalente dell'edificio

Abitazioni


Stato di conservazione dell'edificio

Medio, degrado finiture



CATASTO STORICO

Stralcio Catasto Rabbini 1858. Scala 1:2000



Situazione odierna: Nucleo storico
Motivazione d'impianto: rurale, casa rurale
Vincolo e tutela:
Riferimento
Catasto Storico: Presente

MODIFICAZIONI RECENTI

MC4 - Modificazione delle coperture: materiali
MD2 - Modificazione del sistema distributivo: aggiunta di balconi scale chiusure nell' interno
MD3 - Modificazione del sistema distributivo: sostituzione materiali
MF1 - Modificazione dei fronti: aperture piani superiori
MF2 - Modificazione dei fronti: aperture piano terra
MF4 - Modificazione dei fronti: aperture fronti interni

Sintesi modifiche recenti: permanenza planimetrica

INTERESSE

medio

CLASSIFICAZIONE

Dentro gli ambiti dei nuclei antichi

| | |
|--|--------------------|
| Livello modificazione | 6 |
| Fronte su spazio pubblico, piani superiori: | ristrutturazione A |
| Fronte su spazio pubblico, piano terra: | ristrutturazione A |
| Fronte interno: | ristrutturazione B |
| Corpo di fabbrica: | ristrutturazione B |

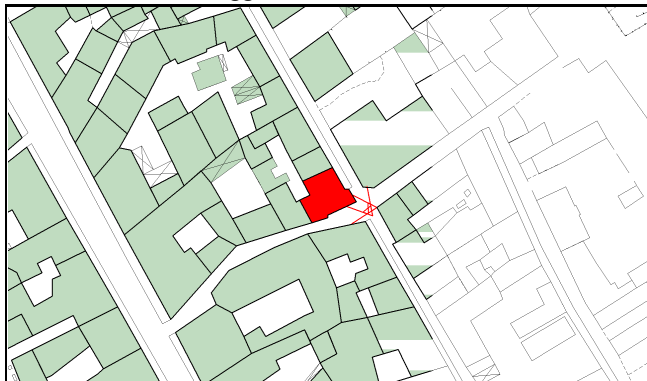
PROPOSTA DI PIANO

| | |
|------------------------|------------|
| Data | 02/01/2000 |
| Nome rilevatore | Paola |

IDENTIFICAZIONE

N° scheda: BO357

Stralcio CTC 1988 aggiornata. Scala 1:2000



Indirizzo: Via Piana 63,65

Proprietà: Privato

Riferimento CTR:

Foglio: 094060

Coordinate: 1458095, 5060988

PRG VIGENTE

Area normativa

art.2.2 centri storici: individuazione e norme

Destinazione

prevalentemente residenziale

Tipo d'intervento

art.2 3 adeguamento interno e manutenzione

Nota

ATLANTE TERRITORIALE 2001

Codice ID Atlante territoriale 2001

502011A

Uso al Piano terra

Ingressi e supporto

Uso prevalente dell'edificio

Abitazioni

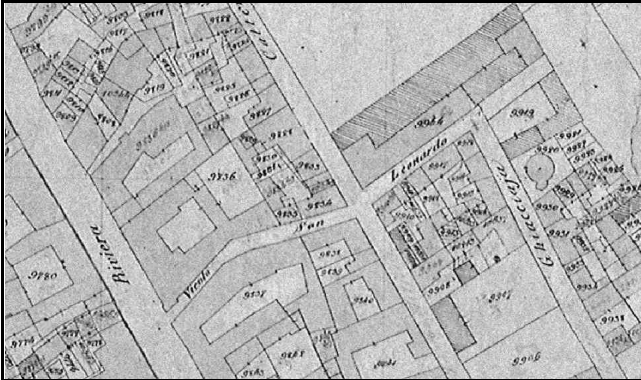
Stato di conservazione dell'edificio

Buono, nessun degrado



CATASTO STORICO

Stralcio Catasto Rabbini 1858. Scala 1:2000



Situazione odierna: Nucleo storico
Motivazione d'impianto: rurale, casa rurale
Vincolo e tutela:
Riferimento
Catasto Storico: Presente

MODIFICAZIONI RECENTI

MC4 - Modificazione delle coperture: materiali
MD1 - Modificazione del sistema distributivo: balconi su spazio pubblico
MD2 - Modificazione del sistema distributivo: aggiunta di balconi scale chiusure nell' interno
MF1 - Modificazione dei fronti: aperture piani superiori
MF3 - Modificazione dei fronti: modificazione portale

Sintesi modifiche recenti: permanenza planimetrica

INTERESSE

medio

CLASSIFICAZIONE

Dentro gli ambiti dei nuclei antichi

| | |
|--|--------------------|
| Livello modificazione | 6 |
| Fronte su spazio pubblico, piani superiori: | ristrutturazione A |
| Fronte su spazio pubblico, piano terra: | ristrutturazione A |
| Fronte interno: | ristrutturazione B |
| Corpo di fabbrica: | ristrutturazione B |

PROPOSTA DI PIANO

| | |
|------------------------|------------|
| Data | 02/01/2000 |
| Nome rilevatore | Paola |

IDENTIFICAZIONE

N° scheda: **BO358**

Stralcio CTC 1988 aggiornata. Scala 1:2000



Indirizzo: Via Piana 67

Proprietà: Privato

Riferimento CTR:

Foglio: 094060

Coordinate: 1458091, 5060995

PRG VIGENTE

Area normativa

art.2.2 centri storici: individuazione e norme

Destinazione

prevalentemente residenziale

Tipo d'intervento

art.2 3 adeguamento interno e manutenzione

Nota

ATLANTE TERRITORIALE 2001

Codice ID Atlante territoriale 2001

502010A

Uso al Piano terra

Paracommerciale

Uso prevalente dell'edificio

Abitazioni

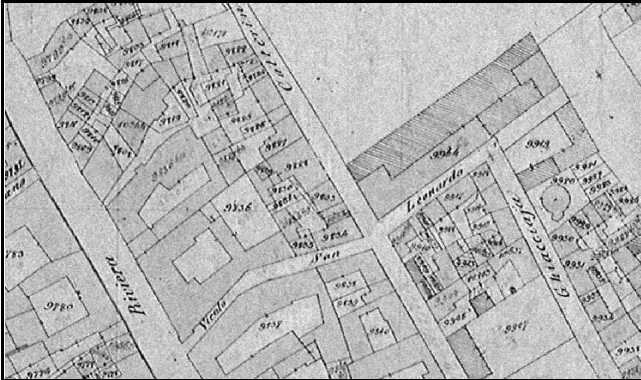
Stato di conservazione dell'edificio

Buono, nessun degrado



CATASTO STORICO

Stralcio Catasto Rabbini 1858. Scala 1:2000



Situazione odierna: Nucleo storico
Motivazione d'impianto: rurale, casa rurale
Vincolo e tutela:
Riferimento Catasto Storico: Presente

MODIFICAZIONI RECENTI

MC4 - Modificazione delle coperture: materiali
MD1 - Modificazione del sistema distributivo: balconi su spazio pubblico
MD3 - Modificazione del sistema distributivo: sostituzione materiali
MF1 - Modificazione dei fronti: aperture piani superiori
MF2 - Modificazione dei fronti: aperture piano terra
MF4 - Modificazione dei fronti: aperture fronti interni

Sintesi modifiche recenti: permanenza planimetrica

INTERESSE

medio

CLASSIFICAZIONE

Dentro gli ambiti dei nuclei antichi

| | |
|--|--------------------|
| Livello modificazione | 6 |
| Fronte su spazio pubblico, piani superiori: | ristrutturazione A |
| Fronte su spazio pubblico, piano terra: | ristrutturazione A |
| Fronte interno: | ristrutturazione B |
| Corpo di fabbrica: | ristrutturazione B |

PROPOSTA DI PIANO

| | |
|------------------------|------------|
| Data | 02/01/2000 |
| Nome rilevatore | Paola |

IDENTIFICAZIONE

N° scheda: BO359

Stralcio CTC 1988 aggiornata. Scala 1:2000



Indirizzo: Via Piana 69,71

Proprietà: Privato

Riferimento CTR:

Foglio: 094060

Coordinate: 1458086, 5061003

PRG VIGENTE

Area normativa

art.2.2 centri storici: individuazione e norme

Destinazione

prevalentemente residenziale

Tipo d'intervento

art. 2.4: interventi di ristrutturazione edilizia

Nota

ATLANTE TERRITORIALE 2001

Codice ID Atlante territoriale 2001

502009A

Uso al Piano terra

Ingressi e supporto

Uso prevalente dell'edificio

Abitazioni

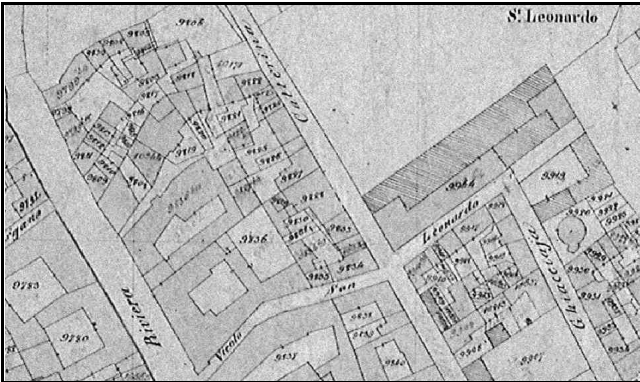
Stato di conservazione dell'edificio

Medio, degrado finiture



CATASTO STORICO

Stralcio Catasto Rabbini 1858. Scala 1:2000



Situazione odierna: Nucleo storico
Motivazione d'impianto: rurale, casa rurale
Vincolo e tutela:
Riferimento
Catasto Storico: Presente

MODIFICAZIONI RECENTI

MD3 - Modificazione del sistema distributivo: sostituzione materiali

MF1 - Modificazione dei fronti: aperture piani superiori

MF4 - Modificazione dei fronti: aperture fronti interni

Sintesi modifiche recenti: Sostanziale permanenza

INTERESSE

elevato

CLASSIFICAZIONE

Dentro gli ambiti dei nuclei antichi

| | |
|--|--------------------------|
| Livello modificazione | 5 |
| Fronte su spazio pubblico, piani superiori: | risanamento conservativo |
| Fronte su spazio pubblico, piano terra: | ristrutturazione A |
| Fronte interno: | ristrutturazione A |
| Corpo di fabbrica: | ristrutturazione B |

PROPOSTA DI PIANO

Data

02/01/2000

Nome rilevatore

Paola

IDENTIFICAZIONE

N° scheda: **BO360**

Stralcio CTC 1988 aggiornata. Scala 1:2000



Indirizzo: Via Piana 69,71

Proprietà: Privato

Riferimento CTR:

Foglio: 094060

Coordinate: 1458078, 5061003

PRG VIGENTE

Area normativa

art.2.2 centri storici: individuazione e norme

Destinazione

prevalentemente residenziale

Tipo d'intervento

art. 2.4: interventi di ristrutturazione edilizia

Nota

ATLANTE TERRITORIALE 2001

Codice ID Atlante territoriale 2001

502009E

Uso al Piano terra

Abbandonato

Uso prevalente dell'edificio

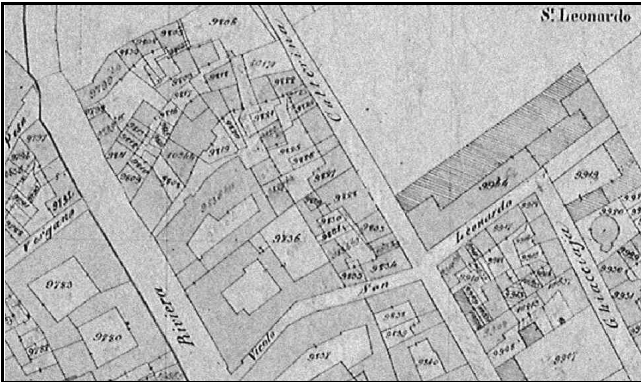
Abbandonato

Stato di conservazione dell'edificio

Cattivo, dissesti strutturali e degrado finiture

CATASTO STORICO

Stralcio Catasto Rabbini 1858. Scala 1:2000



Situazione odierna: Nucleo storico

Motivazione d'impianto: rurale

Vincolo e tutela:

Riferimento

Catasto Storico: Presente

MODIFICAZIONI RECENTI

MD2 - Modificazione del sistema distributivo: aggiunta di balconi scale chiusure nell' interno

Sintesi modifiche recenti: permanenza planimetrica

INTERESSE

medio

CLASSIFICAZIONE

Dentro gli ambiti dei nuclei antichi

Livello modificazione 6

Fronte su spazio pubblico, piani superiori: ristrutturazione A

Fronte su spazio pubblico, piano terra: ristrutturazione A

Fronte interno: ristrutturazione B

Corpo di fabbrica: ristrutturazione B

PROPOSTA DI PIANO

Data

02/01/2000

Nome rilevatore

Paola

IDENTIFICAZIONE

N° scheda: **BO361**

Stralcio CTC 1988 aggiornata. Scala 1:2000



Indirizzo: Via Piana 69,71

Proprietà: Privato

Riferimento CTR:

Foglio: 094060

Coordinate: 1458080, 5060991

PRG VIGENTE

Area normativa

art.2.2 centri storici: individuazione e norme

Destinazione

prevalentemente residenziale

Tipo d'intervento

art. 2.4: interventi di ristrutturazione edilizia

Nota

ATLANTE TERRITORIALE 2001

Codice ID Atlante territoriale 2001

502009C

Uso al Piano terra

Box e parcheggi pertinenziali

Uso prevalente dell'edificio

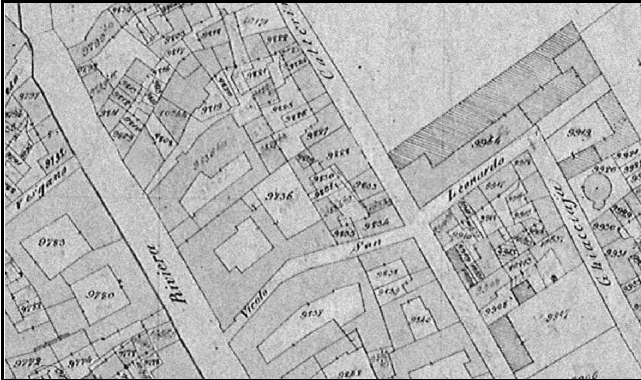
Abbandonato

Stato di conservazione dell'edificio

Medio, degrado finiture

CATASTO STORICO

Stralcio Catasto Rabbini 1858. Scala 1:2000



Situazione odierna: Nucleo storico
Motivazione d'impianto: rurale, cassero
Vincolo e tutela:
Riferimento
Catasto Storico:

MODIFICAZIONI RECENTI

CM - Casseri Modificabili

MI1 - Inadeguatezza strutturale: struttura

Sintesi modifiche recenti: Sostanziale permanenza

INTERESSE

basso

CLASSIFICAZIONE

Dentro gli ambiti dei nuclei antichi

Livello modificazione

5

Fronte su spazio pubblico, piani superiori: risanamento conservativo

Fronte su spazio pubblico, piano terra: ristrutturazione A

Fronte interno: ristrutturazione A

Corpo di fabbrica: ristrutturazione B

PROPOSTA DI PIANO

Data

02/01/2000

Nome rilevatore

Paola

IDENTIFICAZIONE

N° scheda: **BO362**

Stralcio CTC 1988 aggiornata. Scala 1:2000



Indirizzo: Via Piana 69,71

Proprietà: Privato

Riferimento CTR:

Foglio: 094060

Coordinate: 1458076, 5060997

PRG VIGENTE

Area normativa

art.2.2 centri storici: individuazione e norme

Destinazione

prevalentemente residenziale

Tipo d'intervento

art. 2.4: interventi di ristrutturazione edilizia

Nota

ATLANTE TERRITORIALE 2001

Codice ID Atlante territoriale 2001

502009B

Uso al Piano terra

Abbandonato

Uso prevalente dell'edificio

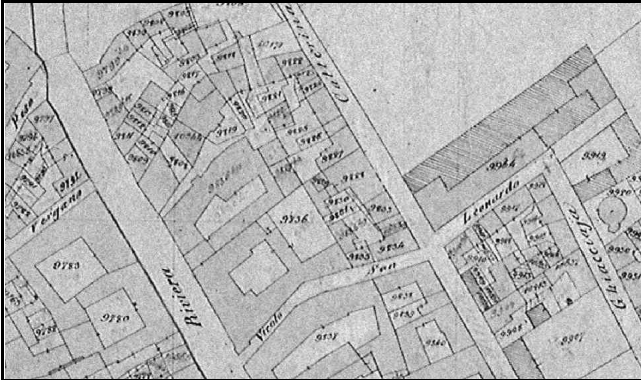
Abbandonato

Stato di conservazione dell'edificio

Cattivo, dissesti strutturali e degrado finiture

CATASTO STORICO

Stralcio Catasto Rabbini 1858. Scala 1:2000



Situazione odierna: Nucleo storico

Motivazione d'impianto: rurale

Vincolo e tutela:

Riferimento

Catasto Storico: Presente

MODIFICAZIONI RECENTI

MI1 - Inadeguatezza strutturale: struttura

Sintesi modifiche recenti: Sostanziale permanenza

INTERESSE

basso

CLASSIFICAZIONE

Dentro gli ambiti dei nuclei antichi

Livello modificazione 5

Fronte su spazio pubblico, piani superiori: risanamento conservativo

Fronte su spazio pubblico, piano terra: ristrutturazione A

Fronte interno: ristrutturazione A

Corpo di fabbrica: ristrutturazione B

PROPOSTA DI PIANO

Data

02/01/2000

Nome rilevatore

Paola

IDENTIFICAZIONE

N° scheda: **BO363**

Stralcio CTC 1988 aggiornata. Scala 1:2000



Indirizzo: Via Piana 73,75

Proprietà: Privato

Riferimento CTR:

Foglio: 094060

Coordinate: 1458080, 5061012

PRG VIGENTE

Area normativa

art.2.2 centri storici: individuazione e norme

Destinazione

prevalentemente residenziale

Tipo d'intervento

art. 2.4: interventi di ristrutturazione edilizia

Nota

ATLANTE TERRITORIALE 2001

Codice ID Atlante territoriale 2001

502002L

Uso al Piano terra

Abbandonato

Uso prevalente dell'edificio

Abbandonato

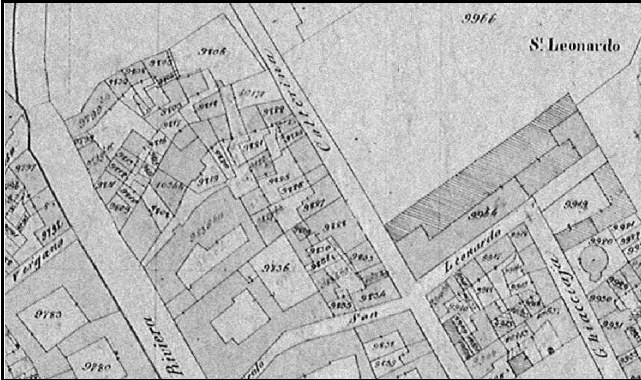
Stato di conservazione dell'edificio

Cattivo, dissesti strutturali e degrado finiture



CATASTO STORICO

Stralcio Catasto Rabbini 1858. Scala 1:2000



Situazione odierna: Nucleo storico
Motivazione d'impianto: rurale, casa rurale
Vincolo e tutela:
Riferimento Catasto Storico: Presente

MODIFICAZIONI RECENTI

MF4 - Modificazione dei fronti: aperture fronti interni

Sintesi modifiche recenti: Sostanziale permanenza

INTERESSE

elevato

Affresco censito: AU14d) "Deposizione", sec XIX. Art. 3 TUBCA 490/99

CLASSIFICAZIONE

Dentro gli ambiti dei nuclei antichi

| | |
|--|--------------------------|
| Livello modificazione | 5 |
| Fronte su spazio pubblico, piani superiori: | risanamento conservativo |
| Fronte su spazio pubblico, piano terra: | ristrutturazione A |
| Fronte interno: | ristrutturazione A |
| Corpo di fabbrica: | ristrutturazione B |

PROPOSTA DI PIANO

| | |
|------------------------|------------|
| Data | 02/01/2000 |
| Nome rilevatore | Paola |

IDENTIFICAZIONE

N° scheda: **BO364**

Stralcio CTC 1988 aggiornata. Scala 1:2000



Indirizzo: Via Piana 83

Proprietà: Privato

Riferimento CTR:

Foglio: 094060

Coordinate: 1458076, 5061022

PRG VIGENTE

Area normativa

art.2.2 centri storici: individuazione e norme

Destinazione

prevalentemente residenziale

Tipo d'intervento

art. 2.4: interventi di ristrutturazione edilizia

Nota

ATLANTE TERRITORIALE 2001

Codice ID Atlante territoriale 2001

502002J

Uso al Piano terra

Abbandonato

Uso prevalente dell'edificio

Abbandonato

Stato di conservazione dell'edificio

Cattivo, dissesti strutturali e degrado finiture



CATASTO STORICO

Stralcio Catasto Rabbini 1858. Scala 1:2000



Situazione odierna: Nucleo storico
Motivazione d'impianto: rurale, casa rurale
Vincolo e tutela:
Riferimento
Catasto Storico: Presente

MODIFICAZIONI RECENTI

MC4 - Modificazione delle coperture: materiali
MF1 - Modificazione dei fronti: aperture piani superiori
MF4 - Modificazione dei fronti: aperture fronti interni

Sintesi modifiche recenti: Sostanziale permanenza

INTERESSE

medio

CLASSIFICAZIONE

Dentro gli ambiti dei nuclei antichi

| | |
|--|--------------------------|
| Livello modificazione | 5 |
| Fronte su spazio pubblico, piani superiori: | risanamento conservativo |
| Fronte su spazio pubblico, piano terra: | ristrutturazione A |
| Fronte interno: | ristrutturazione A |
| Corpo di fabbrica: | ristrutturazione B |

PROPOSTA DI PIANO

Data

02/01/2000

Nome rilevatore

Paola

IDENTIFICAZIONE

N° scheda: **BO365**

Stralcio CTC 1988 aggiornata. Scala 1:2000



Indirizzo: Corso Garibaldi 112,116,118

Proprietà: Privato

Riferimento CTR:

Foglio: 094060

Coordinate: 1458070, 5061031

PRG VIGENTE

Area normativa

art.2.2 centri storici: individuazione e norme

Destinazione

prevalentemente residenziale

Tipo d'intervento

art. 2.4: interventi di ristrutturazione edilizia

Nota

ATLANTE TERRITORIALE 2001

Codice ID Atlante territoriale 2001

502002H

Uso al Piano terra

Abbandonato

Uso prevalente dell'edificio

Abbandonato

Stato di conservazione dell'edificio

Cattivo, dissesti strutturali e degrado finiture



CATASTO STORICO

Stralcio Catasto Rabbini 1858. Scala 1:2000



Situazione odierna: Nucleo storico
Motivazione d'impianto: rurale, casa rurale
Vincolo e tutela:
Riferimento Catasto Storico: Presente

MODIFICAZIONI RECENTI

MD2 - Modificazione del sistema distributivo: aggiunta di balconi scale chiusure nell' interno
MF1 - Modificazione dei fronti: aperture piani superiori
MF2 - Modificazione dei fronti: aperture piano terra
MF4 - Modificazione dei fronti: aperture fronti interni

Sintesi modifiche recenti: permanenza planimetrica

INTERESSE

medio

CLASSIFICAZIONE

Dentro gli ambiti dei nuclei antichi

| | |
|--|--------------------|
| Livello modificazione | 6 |
| Fronte su spazio pubblico, piani superiori: | ristrutturazione A |
| Fronte su spazio pubblico, piano terra: | ristrutturazione A |
| Fronte interno: | ristrutturazione B |
| Corpo di fabbrica: | ristrutturazione B |

PROPOSTA DI PIANO

Data

02/01/2000

Nome rilevatore

Paola

IDENTIFICAZIONE

N° scheda: **BO366**

Stralcio CTC 1988 aggiornata. Scala 1:2000



Indirizzo: Corso Garibaldi 112,116,118

Proprietà: Privato

Riferimento CTR:

Foglio: 094060

Coordinate: 1458063, 5061019

PRG VIGENTE

Area normativa

art.2.2 centri storici: individuazione e norme

Destinazione

prevalentemente residenziale

Tipo d'intervento

art. 2.4: interventi di ristrutturazione edilizia

Nota

ATLANTE TERRITORIALE 2001

Codice ID Atlante territoriale 2001

502002P

Uso al Piano terra

Ingressi e supporto

Uso prevalente dell'edificio

Ingressi e supporto

Stato di conservazione dell'edificio

Buono, nessun degrado

CATASTO STORICO

Stralcio Catasto Rabbini 1858. Scala 1:2000



Situazione odierna: Nucleo storico

Motivazione d'impianto: rurale

Vincolo e tutela:

Riferimento

Catasto Storico: Presente

MODIFICAZIONI RECENTI

MD2 - Modificazione del sistema distributivo: aggiunta di balconi scale chiusure nell' interno

MF4 - Modificazione dei fronti: aperture fronti interni

Sintesi modifiche recenti: permanenza planimetrica

INTERESSE

medio

CLASSIFICAZIONE

Dentro gli ambiti dei nuclei antichi

Livello modificazione 6

Fronte su spazio pubblico, piani superiori: ristrutturazione A

Fronte su spazio pubblico, piano terra: ristrutturazione A

Fronte interno: ristrutturazione B

Corpo di fabbrica: ristrutturazione B

PROPOSTA DI PIANO

Data

02/01/2000

Nome rilevatore

Paola

IDENTIFICAZIONE

N° scheda: **BO367**

Stralcio CTC 1988 aggiornata. Scala 1:2000



Indirizzo: Via Piana 77,79,81

Proprietà: Privato

Riferimento CTR:

Foglio: 094060

Coordinate: 1458073, 5061016

PRG VIGENTE

Area normativa

art.2.2 centri storici: individuazione e norme

Destinazione

prevalentemente residenziale

Tipo d'intervento

art. 2.4: interventi di ristrutturazione edilizia

Nota

ATLANTE TERRITORIALE 2001

Codice ID Atlante territoriale 2001

502002N

Uso al Piano terra

Box e parcheggi pertinenziali

Uso prevalente dell'edificio

Box e parcheggi pertinenziali

Stato di conservazione dell'edificio

Buono, nessun degrado

CATASTO STORICO

Stralcio Catasto Rabbini 1858. Scala 1:2000



Situazione odierna: Nucleo storico

Motivazione d'impianto: rurale

Vincolo e tutela:

Riferimento

Catasto Storico: Presente

MODIFICAZIONI RECENTI

MF4 - Modificazione dei fronti: aperture fronti interni

Sintesi modifiche recenti: permanenza planimetrica

INTERESSE

medio

CLASSIFICAZIONE

Dentro gli ambiti dei nuclei antichi

Livello modificazione 6

Fronte su spazio pubblico, piani superiori: ristrutturazione A

Fronte su spazio pubblico, piano terra: ristrutturazione A

Fronte interno: ristrutturazione B

Corpo di fabbrica: ristrutturazione B

PROPOSTA DI PIANO

Data

02/01/2000

Nome rilevatore

Paola

IDENTIFICAZIONE

N° scheda: **BO368**

Stralcio CTC 1988 aggiornata. Scala 1:2000



Indirizzo: Via Piana 73,75

Proprietà: Privato

Riferimento CTR:

Foglio: 094060

Coordinate: 1458074, 5061013

PRG VIGENTE

Area normativa

art.2.2 centri storici: individuazione e norme

Destinazione

prevalentemente residenziale

Tipo d'intervento

art. 2.4: interventi di ristrutturazione edilizia

Nota

ATLANTE TERRITORIALE 2001

Codice ID Atlante territoriale 2001

502002M

Uso al Piano terra

Abbandonato

Uso prevalente dell'edificio

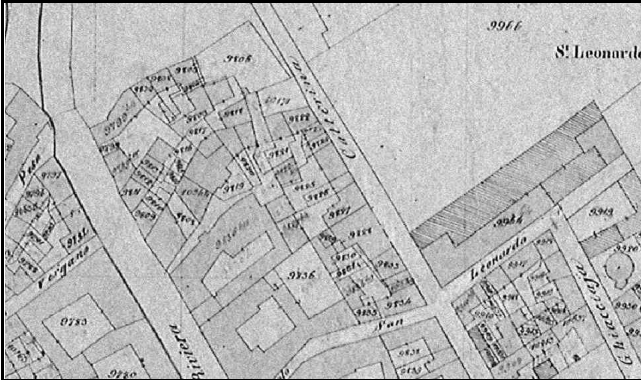
Abbandonato

Stato di conservazione dell'edificio

Cattivo, dissesti strutturali e degrado finiture

CATASTO STORICO

Stralcio Catasto Rabbini 1858. Scala 1:2000



Situazione odierna: Nucleo storico

Motivazione d'impianto: rurale

Vincolo e tutela:

Riferimento

Catasto Storico: Presente

MODIFICAZIONI RECENTI

Sintesi modifiche recenti:

INTERESSE

CLASSIFICAZIONE

Dentro gli ambiti dei nuclei antichi

Livello modificazione 7

Fronte su spazio pubblico, piani superiori: ristrutturazione B

Fronte su spazio pubblico, piano terra: ristrutturazione B

Fronte interno: ristrutturazione B

Corpo di fabbrica: ristrutturazione B

PROPOSTA DI PIANO

Data

02/01/2000

Nome rilevatore

Paola

IDENTIFICAZIONE

N° scheda: **BO369**

Stralcio CTC 1988 aggiornata. Scala 1:2000



Indirizzo: Corso Garibaldi 112,116,118

Proprietà: Privato

Riferimento CTR:

Foglio: 094060

Coordinate: 1458065, 5061005

PRG VIGENTE

Area normativa

art.2.2 centri storici: individuazione e norme

Destinazione

prevalentemente residenziale

Tipo d'intervento

art. 2.4: interventi di ristrutturazione edilizia

Nota

ATLANTE TERRITORIALE 2001

Codice ID Atlante territoriale 2001

502002R

Uso al Piano terra

Abbandonato

Uso prevalente dell'edificio

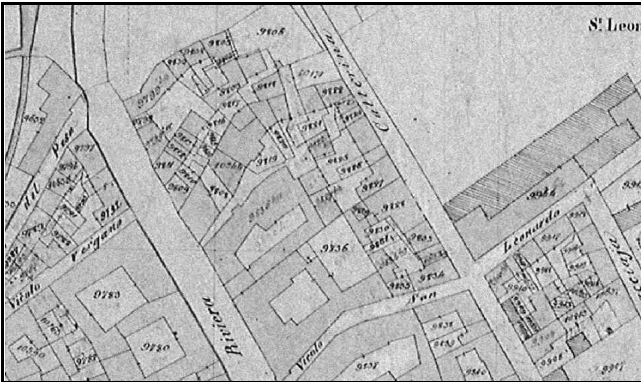
Abbandonato

Stato di conservazione dell'edificio

Cattivo, dissesti strutturali e degrado finiture

CATASTO STORICO

Stralcio Catasto Rabbini 1858. Scala 1:2000



Situazione odierna: Nucleo storico
Motivazione d'impianto: rurale, casa rurale
Vincolo e tutela:
Riferimento
Catasto Storico: Presente

MODIFICAZIONI RECENTI

MC4 - Modificazione delle coperture: materiali

MD2 - Modificazione del sistema distributivo: aggiunta di balconi scale chiusure nell' interno

MD3 - Modificazione del sistema distributivo: sostituzione materiali

MF4 - Modificazione dei fronti: aperture fronti interni

Sintesi modifiche recenti: permanenza planimetrica

INTERESSE

medio

CLASSIFICAZIONE

Dentro gli ambiti dei nuclei antichi

| | |
|--|--------------------|
| Livello modificazione | 6 |
| Fronte su spazio pubblico, piani superiori: | ristrutturazione A |
| Fronte su spazio pubblico, piano terra: | ristrutturazione A |
| Fronte interno: | ristrutturazione B |
| Corpo di fabbrica: | ristrutturazione B |

PROPOSTA DI PIANO

Data

02/01/2000

Nome rilevatore

Paola

IDENTIFICAZIONE

N° scheda: BO370

Stralcio CTC 1988 aggiornata. Scala 1:2000



Indirizzo: Corso Garibaldi 112,116,118

Proprietà: Privato

Riferimento CTR:

Foglio: 094060

Coordinate: 1458057, 5061027

PRG VIGENTE

Area normativa

art.2.2 centri storici: individuazione e norme

Destinazione

prevalentemente residenziale

Tipo d'intervento

art. 2.4: interventi di ristrutturazione edilizia

Nota

ATLANTE TERRITORIALE 2001

Codice ID Atlante territoriale 2001

502002F

Uso al Piano terra

Abitazioni

Uso prevalente dell'edificio

Abitazioni

Stato di conservazione dell'edificio

Buono, nessun degrado



CATASTO STORICO

Stralcio Catasto Rabbini 1858. Scala 1:2000



Situazione odierna: Nucleo storico
Motivazione d'impianto: rurale, casa rurale
Vincolo e tutela:
Riferimento Catasto Storico: Presente

MODIFICAZIONI RECENTI

MC2 - Modificazione delle coperture: pendenze
MC4 - Modificazione delle coperture: materiali
MD3 - Modificazione del sistema distributivo: sostituzione materiali
MF4 - Modificazione dei fronti: aperture fronti interni
MI1 - Inadeguatezza strutturale: struttura

Sintesi modifiche recenti: permanenza planimetrica

INTERESSE

medio

CLASSIFICAZIONE

Dentro gli ambiti dei nuclei antichi

| | |
|--|--------------------|
| Livello modificazione | 6 |
| Fronte su spazio pubblico, piani superiori: | ristrutturazione A |
| Fronte su spazio pubblico, piano terra: | ristrutturazione A |
| Fronte interno: | ristrutturazione B |
| Corpo di fabbrica: | ristrutturazione B |

PROPOSTA DI PIANO

Data

02/01/2000

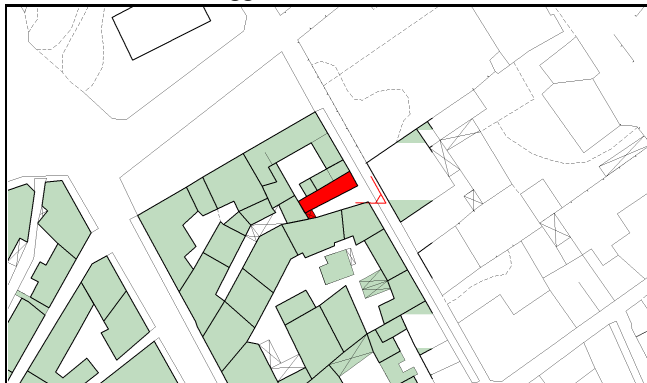
Nome rilevatore

Paola

IDENTIFICAZIONE

N° scheda: BO371

Stralcio CTC 1988 aggiornata. Scala 1:2000



Indirizzo: Via Piana 89

Proprietà: Privato

Riferimento CTR:

Foglio: 094060

Coordinate: 1458061, 5061039

PRG VIGENTE

Area normativa

art.2.2 centri storici: individuazione e norme

Destinazione

prevalentemente residenziale

Tipo d'intervento

art. 2.7 aree recupero urb e edilizio

Nota

ATLANTE TERRITORIALE 2001

Codice ID Atlante territoriale 2001

502008D

Uso al Piano terra

Ingressi e supporto

Uso prevalente dell'edificio

Ingressi e supporto

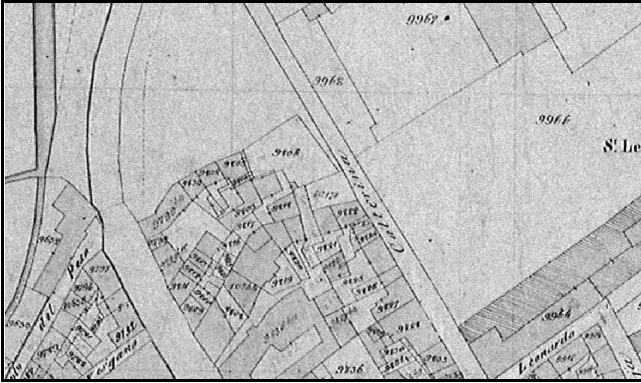
Stato di conservazione dell'edificio

Cattivo, dissesti strutturali e degrado finiture



CATASTO STORICO

Stralcio Catasto Rabbini 1858. Scala 1:2000



Situazione odierna: Nucleo storico

Motivazione d'impianto: rurale

Vincolo e tutela:

Riferimento

Catasto Storico: da Catasto storico a 1920/30

MODIFICAZIONI RECENTI

Sintesi modifiche recenti:

INTERESSE

CLASSIFICAZIONE

Dentro gli ambiti dei nuclei antichi

Livello modificazione 7

Fronte su spazio pubblico, piani superiori: ristrutturazione B

Fronte su spazio pubblico, piano terra: ristrutturazione B

Fronte interno: ristrutturazione B

Corpo di fabbrica: ristrutturazione B

PROPOSTA DI PIANO

Data

02/01/2000

Nome rilevatore

Paola

IDENTIFICAZIONE

N° scheda: BO372

Stralcio CTC 1988 aggiornata. Scala 1:2000



Indirizzo: Piazza XXV Aprile 10,12,14,16,18,91

Proprietà: Privato

Riferimento CTR:

Foglio: 094060

Coordinate: 1458052, 5061035

PRG VIGENTE

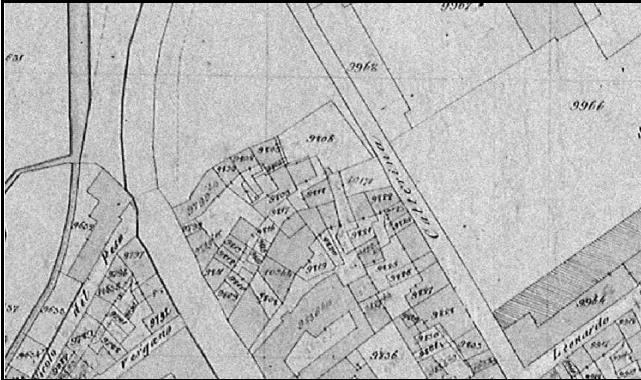
| | |
|--------------------------|--|
| Area normativa | art.2.2 centri storici: individuazione e norme |
| Destinazione | prevalentemente residenziale |
| Tipo d'intervento | art. 2.7 aree recupero urb e edilizio |
| Nota | |

ATLANTE TERRITORIALE 2001

| | |
|---|-------------------------|
| Codice ID Atlante territoriale 2001 | 502007C |
| Uso al Piano terra | Ingressi e supporto |
| Uso prevalente dell'edificio | Abitazioni |
| Stato di conservazione dell'edificio | Medio, degrado finiture |

CATASTO STORICO

Stralcio Catasto Rabbini 1858. Scala 1:2000



Situazione odierna: Nucleo storico

Motivazione d'impianto: rurale

Vincolo e tutela:

Riferimento

Catasto Storico: Presente

MODIFICAZIONI RECENTI

MC2 - Modificazione delle coperture: pendenze

MD3 - Modificazione del sistema distributivo: sostituzione materiali

MF4 - Modificazione dei fronti: aperture fronti interni

Sintesi modifiche recenti: permanenza planimetrica

INTERESSE

medio

CLASSIFICAZIONE

Dentro gli ambiti dei nuclei antichi

Livello modificazione

6

Fronte su spazio pubblico, piani superiori: ristrutturazione A

Fronte su spazio pubblico, piano terra: ristrutturazione A

Fronte interno: ristrutturazione B

Corpo di fabbrica: ristrutturazione B

PROPOSTA DI PIANO

Data

02/01/2000

Nome rilevatore

Paola

IDENTIFICAZIONE

N° scheda: **BO373**

Stralcio CTC 1988 aggiornata. Scala 1:2000



Indirizzo: Piazza XXV Aprile 10,12,14,16,18

Proprietà: Privato

Riferimento CTR:

Foglio: 094060

Coordinate: 1458048, 5061041

PRG VIGENTE

Area normativa

art.2.2 centri storici: individuazione e norme

Destinazione

prevalentemente residenziale

Tipo d'intervento

art. 2.7 aree recupero urb e edilizio

Nota

ATLANTE TERRITORIALE 2001

Codice ID Atlante territoriale 2001

502007H

Uso al Piano terra

Commercio

Uso prevalente dell'edificio

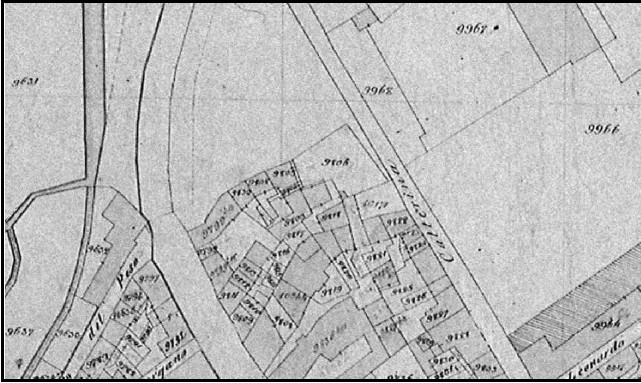
Abitazioni

Stato di conservazione dell'edificio

Buono, nessun degrado

CATASTO STORICO

Stralcio Catasto Rabbini 1858. Scala 1:2000



Situazione odierna: Nucleo storico
Motivazione d'impianto: residenziale
Vincolo e tutela:
Riferimento
Catasto Storico: parzialmente presente

MODIFICAZIONI RECENTI

MD2 - Modificazione del sistema distributivo: aggiunta di balconi scale chiusure nell' interno

MD3 - Modificazione del sistema distributivo: sostituzione materiali

MF4 - Modificazione dei fronti: aperture fronti interni

Sintesi modifiche recenti: sostanziale rinnovo

INTERESSE

basso

CLASSIFICAZIONE

Dentro gli ambiti dei nuclei antichi

| | |
|--|--------------------|
| Livello modificazione | 6 |
| Fronte su spazio pubblico, piani superiori: | ristrutturazione A |
| Fronte su spazio pubblico, piano terra: | ristrutturazione A |
| Fronte interno: | ristrutturazione B |
| Corpo di fabbrica: | ristrutturazione B |

PROPOSTA DI PIANO

Data

02/01/2000

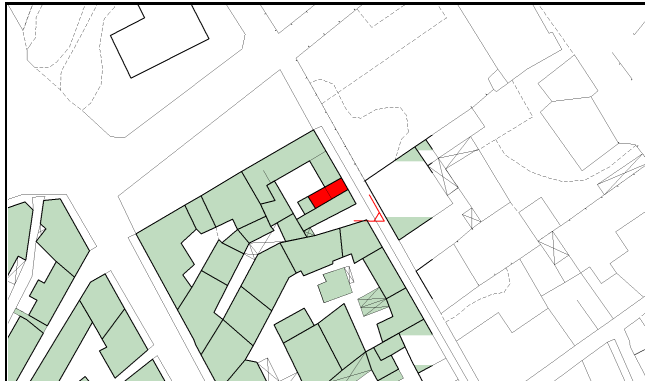
Nome rilevatore

Paola

IDENTIFICAZIONE

N° scheda: BO374

Stralcio CTC 1988 aggiornata. Scala 1:2000



Indirizzo: Via Piana 14,89

Proprietà: Privato

Riferimento CTR:

Foglio: 094060

Coordinate: 1458059, 5061042

PRG VIGENTE

Area normativa

art.2.2 centri storici: individuazione e norme

Destinazione

prevalentemente residenziale

Tipo d'intervento

art. 2.7 aree recupero urb e edilizio

Nota

ATLANTE TERRITORIALE 2001

Codice ID Atlante territoriale 2001

502008B

Uso al Piano terra

Ingressi e supporto

Uso prevalente dell'edificio

Abitazioni

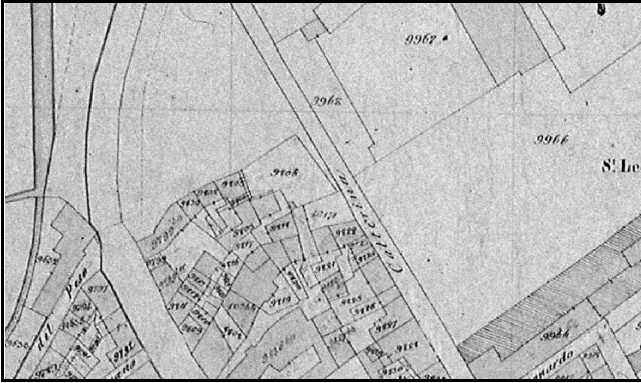
Stato di conservazione dell'edificio

Medio, degrado finiture



CATASTO STORICO

Stralcio Catasto Rabbini 1858. Scala 1:2000



Situazione odierna: Nucleo storico
Motivazione d'impianto: rurale, casa rurale
Vincolo e tutela:
**Riferimento
Catasto Storico:** non presente

MODIFICAZIONI RECENTI

Sintesi modifiche recenti:

INTERESSE

CLASSIFICAZIONE

Dentro gli ambiti dei nuclei antichi

Livello modificazione 7

Fronte su spazio pubblico, piani superiori: ristrutturazione B
Fronte su spazio pubblico, piano terra: ristrutturazione B
Fronte interno: ristrutturazione B
Corpo di fabbrica: ristrutturazione B

PROPOSTA DI PIANO

Data 02/01/2000
Nome rilevatore Paola

IDENTIFICAZIONE

N° scheda: **BO375**

Stralcio CTC 1988 aggiornata. Scala 1:2000



Indirizzo: Piazza XXV Aprile 10,12,14,16,18,91

Proprietà: Privato

Riferimento CTR:

Foglio: 094060

Coordinate: 1458050, 5061052

PRG VIGENTE

Area normativa

art.2.2 centri storici: individuazione e norme

Destinazione

prevalentemente residenziale

Tipo d'intervento

art. 2.7 aree recupero urb e edilizio

Nota

ATLANTE TERRITORIALE 2001

Codice ID Atlante territoriale 2001

502007A

Uso al Piano terra

Paracommerciale

Uso prevalente dell'edificio

Abitazioni

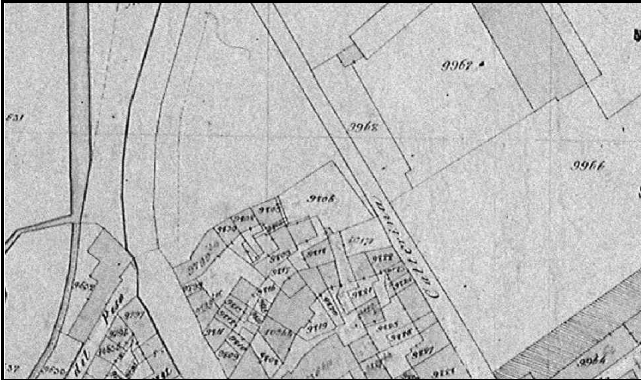
Stato di conservazione dell'edificio

Medio, degrado finiture



CATASTO STORICO

Stralcio Catasto Rabbini 1858. Scala 1:2000



Situazione odierna: Nucleo storico

Motivazione d'impianto: residenziale

Vincolo e tutela:

Riferimento

Catasto Storico: da Catasto storico a 1920/30

MODIFICAZIONI RECENTI

Sintesi modifiche recenti:

INTERESSE

Affresco censito: AU08b) "Madonna del Carmelo circondata da angioletti; in basso anime purganti", sec. XIX. Art. 3

CLASSIFICAZIONE

Dentro gli ambiti dei nuclei antichi

Livello modificazione 7

Fronte su spazio pubblico, piani superiori: ristrutturazione B

Fronte su spazio pubblico, piano terra: ristrutturazione B

Fronte interno: ristrutturazione B

Corpo di fabbrica: ristrutturazione B

PROPOSTA DI PIANO

Data

02/01/2000

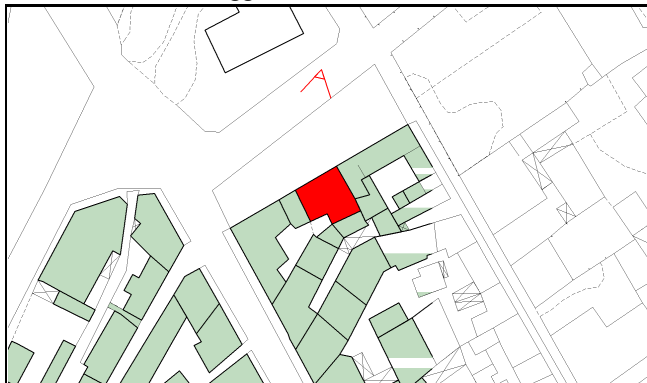
Nome rilevatore

Paola

IDENTIFICAZIONE

N° scheda: BO376

Stralcio CTC 1988 aggiornata. Scala 1:2000



Indirizzo: Piazza XXV Aprile 8

Proprietà: Privato

Riferimento CTR:

Foglio: 094060

Coordinate: 1458036, 5061042

PRG VIGENTE

Area normativa

art.2.2 centri storici: individuazione e norme

Destinazione

prevalentemente residenziale

Tipo d'intervento

art. 2.7 aree recupero urb e edilizio

Nota

ATLANTE TERRITORIALE 2001

Codice ID Atlante territoriale 2001

502006A

Uso al Piano terra

Abbandonato

Uso prevalente dell'edificio

Abbandonato

Stato di conservazione dell'edificio

Cattivo, dissesti strutturali e degrado finiture



CATASTO STORICO

Stralcio Catasto Rabbini 1858. Scala 1:2000



Situazione odierna: Nucleo storico

Motivazione d'impianto: rurale

Vincolo e tutela:

Riferimento

Catasto Storico: Presente

MODIFICAZIONI RECENTI

MF1 - Modificazione dei fronti: aperture piani superiori

MI1 - Inadeguatezza strutturale: struttura

Sintesi modifiche recenti: permanenza planimetrica

INTERESSE

medio

CLASSIFICAZIONE

Dentro gli ambiti dei nuclei antichi

Livello modificazione 6

Fronte su spazio pubblico, piani superiori: ristrutturazione A

Fronte su spazio pubblico, piano terra: ristrutturazione A

Fronte interno: ristrutturazione B

Corpo di fabbrica: ristrutturazione B

PROPOSTA DI PIANO

Data

02/01/2000

Nome rilevatore

Paola

IDENTIFICAZIONE

N° scheda: BO377

Stralcio CTC 1988 aggiornata. Scala 1:2000



Indirizzo: Corso Garibaldi 2,4,6,132,134,136,140

Proprietà: Privato

Riferimento CTR:

Foglio: 094060

Coordinate: 1458027, 5061038

PRG VIGENTE

Area normativa

art.2.2 centri storici: individuazione e norme

Destinazione

prevalentemente residenziale

Tipo d'intervento

art. 2.7 aree recupero urb e edilizio

Nota

ATLANTE TERRITORIALE 2001

Codice ID Atlante territoriale 2001

502005E

Uso al Piano terra

Commercio

Uso prevalente dell'edificio

Abitazioni

Stato di conservazione dell'edificio

Medio, degrado finiture



CATASTO STORICO

Stralcio Catasto Rabbini 1858. Scala 1:2000



Situazione odierna: Nucleo storico

Motivazione d'impianto: rurale

Vincolo e tutela:

Riferimento

Catasto Storico: Presente

MODIFICAZIONI RECENTI

MI1 - Inadeguatezza strutturale: struttura

Sintesi modifiche recenti: permanenza planimetrica

INTERESSE

medio

CLASSIFICAZIONE

Dentro gli ambiti dei nuclei antichi

Livello modificazione 6

Fronte su spazio pubblico, piani superiori: ristrutturazione A

Fronte su spazio pubblico, piano terra: ristrutturazione A

Fronte interno: ristrutturazione B

Corpo di fabbrica: ristrutturazione B

PROPOSTA DI PIANO

Data

02/01/2000

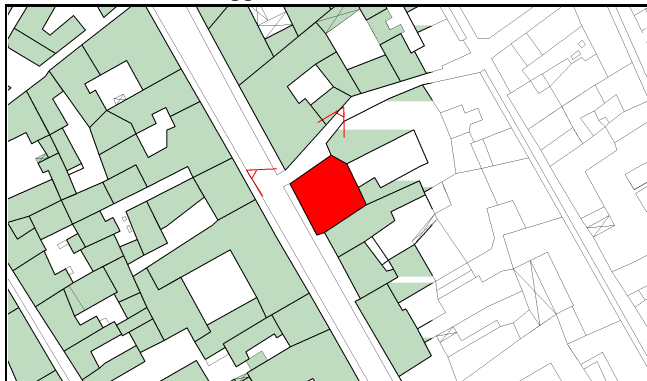
Nome rilevatore

Paola

IDENTIFICAZIONE

N° scheda: BO378

Stralcio CTC 1988 aggiornata. Scala 1:2000



Indirizzo: Corso Garibaldi 92,92A,94,96

Proprietà: Privato

Riferimento CTR:

Foglio: 094060

Coordinate: 1458064, 5060948

PRG VIGENTE

Area normativa

art.2.2 centri storici: individuazione e norme

Destinazione

prevalentemente residenziale

Tipo d'intervento

art. 2.7 aree recupero urb e edilizio

Nota

ATLANTE TERRITORIALE 2001

Codice ID Atlante territoriale 2001

507014A

Uso al Piano terra

Uffici

Uso prevalente dell'edificio

Uffici

Stato di conservazione dell'edificio

Buono, nessun degrado



CATASTO STORICO

Stralcio Catasto Rabbini 1858. Scala 1:2000



Situazione odierna: Nucleo storico

Motivazione d'impianto: residenziale

Vincolo e tutela:

Riferimento

Catasto Storico: Presente

MODIFICAZIONI RECENTI

MC1 - Modificazione delle coperture: quota gronda colmo

MD3 - Modificazione del sistema distributivo: sostituzione materiali

MF1 - Modificazione dei fronti: aperture piani superiori

MF2 - Modificazione dei fronti: aperture piano terra

Sintesi modifiche recenti: sostanziale rinnovo

INTERESSE

basso

CLASSIFICAZIONE

Dentro gli ambiti dei nuclei antichi

Livello modificazione 6

Fronte su spazio pubblico, piani superiori: ristrutturazione A

Fronte su spazio pubblico, piano terra: ristrutturazione A

Fronte interno: ristrutturazione B

Corpo di fabbrica: ristrutturazione B

PROPOSTA DI PIANO

Data

04/01/2000

Nome rilevatore

Paola

IDENTIFICAZIONE

N° scheda: **BO379**

Stralcio CTC 1988 aggiornata. Scala 1:2000



Indirizzo: Corso Garibaldi 84,86

Proprietà: Privato

Riferimento CTR:

Foglio: 094060

Coordinate: 1458077, 5060942

PRG VIGENTE

Area normativa

art.2.2 centri storici: individuazione e norme

Destinazione

prevalentemente residenziale

Tipo d'intervento

art. 2.7 aree recupero urb e edilizio

Nota

ATLANTE TERRITORIALE 2001

Codice ID Atlante territoriale 2001

507012C

Uso al Piano terra

Ingressi e supporto

Uso prevalente dell'edificio

Abitazioni

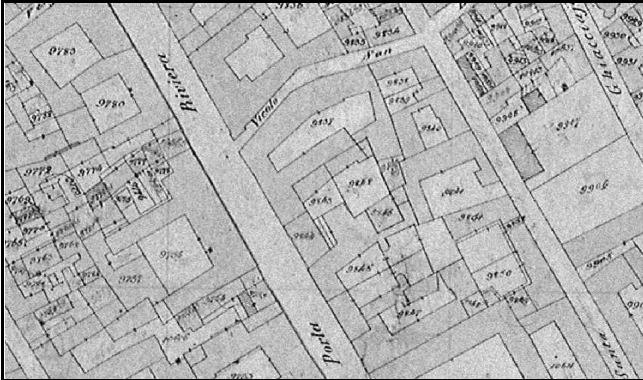
Stato di conservazione dell'edificio

Medio, degrado finiture



CATASTO STORICO

Stralcio Catasto Rabbini 1858. Scala 1:2000



Situazione odierna: Nucleo storico

Motivazione d'impianto: residenziale

Vincolo e tutela:

Riferimento

Catasto Storico: Presente

MODIFICAZIONI RECENTI

MC1 - Modificazione delle coperture: quota gronda colmo

MD3 - Modificazione del sistema distributivo: sostituzione materiali

MF1 - Modificazione dei fronti: aperture piani superiori

MF2 - Modificazione dei fronti: aperture piano terra

Sintesi modifiche recenti: sostanziale rinnovo

INTERESSE

basso

CLASSIFICAZIONE

Dentro gli ambiti dei nuclei antichi

Livello modificazione 7

Fronte su spazio pubblico, piani superiori: ristrutturazione B

Fronte su spazio pubblico, piano terra: ristrutturazione B

Fronte interno: ristrutturazione B

Corpo di fabbrica: ristrutturazione B

PROPOSTA DI PIANO

Data

04/01/2000

Nome rilevatore

Paola

IDENTIFICAZIONE

N° scheda: **BO380**

Stralcio CTC 1988 aggiornata. Scala 1:2000



Indirizzo: Corso Garibaldi 82

Proprietà: Privato

Riferimento CTR:

Foglio: 094060

Coordinate: 1458075, 5060928

PRG VIGENTE

Area normativa

art.2.2 centri storici: individuazione e norme

Destinazione

prevalentemente residenziale

Tipo d'intervento

art. 2.7 aree recupero urb e edilizio

Nota

fronti da salvaguardare

ATLANTE TERRITORIALE 2001

Codice ID Atlante territoriale 2001

507011A

Uso al Piano terra

Paracommerciale

Uso prevalente dell'edificio

Abitazioni

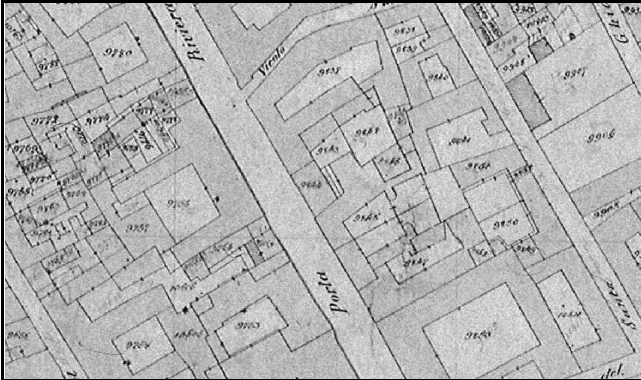
Stato di conservazione dell'edificio

Medio, degrado finiture



CATASTO STORICO

Stralcio Catasto Rabbini 1858. Scala 1:2000



Situazione odierna: Nucleo storico

Motivazione d'impianto: residenziale

Vincolo e tutela:

Riferimento

Catasto Storico: Presente

MODIFICAZIONI RECENTI

MD3 - Modificazione del sistema distributivo: sostituzione materiali

MF2 - Modificazione dei fronti: aperture piano terra

MF3 - Modificazione dei fronti: modificazione portale

Sintesi modifiche recenti: permanenza planimetrica

INTERESSE

medio

CLASSIFICAZIONE

Dentro gli ambiti dei nuclei antichi

Livello modificazione

6

Fronte su spazio pubblico, piani superiori: ristrutturazione A

Fronte su spazio pubblico, piano terra: ristrutturazione A

Fronte interno: ristrutturazione B

Corpo di fabbrica: ristrutturazione B

PROPOSTA DI PIANO

Data

04/01/2000

Nome rilevatore

Paola

IDENTIFICAZIONE

N° scheda: BO381

Stralcio CTC 1988 aggiornata. Scala 1:2000



Indirizzo: Corso Garibaldi 72,74,76

Proprietà: Privato

Riferimento CTR:

Foglio: 094060

Coordinate: 1458082, 5060912

PRG VIGENTE

Area normativa

art.2.2 centri storici: individuazione e norme

Destinazione

prevalentemente residenziale

Tipo d'intervento

art. 2.7 aree recupero urb e edilizio

Nota

fronti da salvaguardare

ATLANTE TERRITORIALE 2001

Codice ID Atlante territoriale 2001

507006A

Uso al Piano terra

Paracommerciale

Uso prevalente dell'edificio

Abitazioni

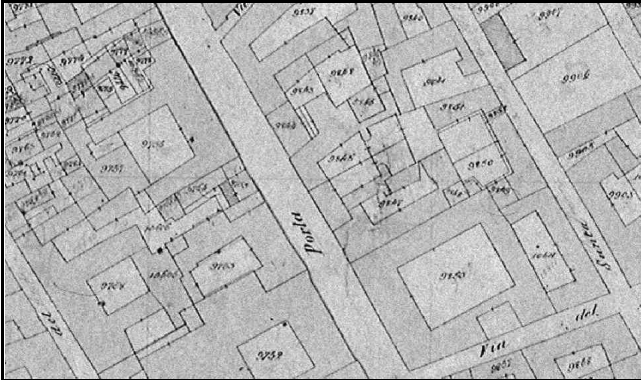
Stato di conservazione dell'edificio

Medio, degrado finiture



CATASTO STORICO

Stralcio Catasto Rabbini 1858. Scala 1:2000



Situazione odierna: Nucleo storico
Motivazione d'impianto: residenziale, palazzo
Vincolo e tutela: Inventario soprint. 1995
**Riferimento
Catasto Storico:** Presente

MODIFICAZIONI RECENTI

MD3 - Modificazione del sistema distributivo: sostituzione materiali

MF2 - Modificazione dei fronti: aperture piano terra

MF4 - Modificazione dei fronti: aperture fronti interni

Sintesi modifiche recenti: permanenza planimetrica

INTERESSE

medio

CLASSIFICAZIONE

Dentro gli ambiti dei nuclei antichi

| | |
|--|--------------------------|
| Livello modificazione | 4 |
| Fronte su spazio pubblico, piani superiori: | risanamento conservativo |
| Fronte su spazio pubblico, piano terra: | risanamento conservativo |
| Fronte interno: | ristrutturazione A |
| Corpo di fabbrica: | ristrutturazione B |

PROPOSTA DI PIANO

Data

04/01/2000

Nome rilevatore

Paola

IDENTIFICAZIONE

N° scheda: BO382

Stralcio CTC 1988 aggiornata. Scala 1:2000



Indirizzo: Corso Garibaldi 78,80

Proprietà: Privato

Riferimento CTR:

Foglio: 094060

Coordinate: 1458086, 5060928

PRG VIGENTE

Area normativa

art.2.2 centri storici: individuazione e norme

Destinazione

prevalentemente residenziale

Tipo d'intervento

art. 2.7 aree recupero urb e edilizio

Nota

ATLANTE TERRITORIALE 2001

Codice ID Atlante territoriale 2001

507007A

Uso al Piano terra

Ingressi e supporto

Uso prevalente dell'edificio

Abitazioni

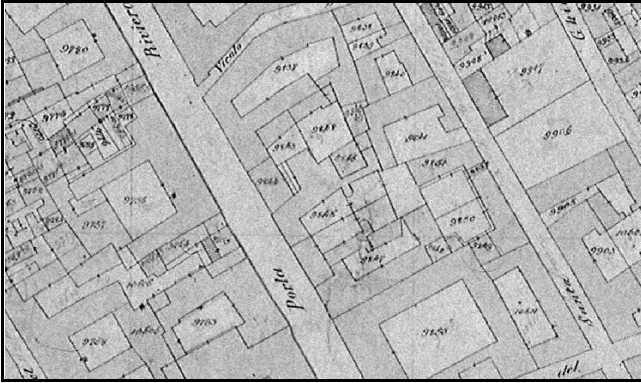
Stato di conservazione dell'edificio

Buono, nessun degrado



CATASTO STORICO

Stralcio Catasto Rabbini 1858. Scala 1:2000



Situazione odierna: Nucleo storico

Motivazione d'impianto: residenziale

Vincolo e tutela:

Riferimento

Catasto Storico: Presente

MODIFICAZIONI RECENTI

MC4 - Modificazione delle coperture: materiali

MD2 - Modificazione del sistema distributivo: aggiunta di balconi scale chiusure nell' interno

MD3 - Modificazione del sistema distributivo: sostituzione materiali

MF4 - Modificazione dei fronti: aperture fronti interni

Sintesi modifiche recenti: sostanziale rinnovo

INTERESSE

basso

CLASSIFICAZIONE

Dentro gli ambiti dei nuclei antichi

Livello modificazione 6

Fronte su spazio pubblico, piani superiori: ristrutturazione A

Fronte su spazio pubblico, piano terra: ristrutturazione A

Fronte interno: ristrutturazione B

Corpo di fabbrica: ristrutturazione B

PROPOSTA DI PIANO

Data

04/01/2000

Nome rilevatore

Paola

IDENTIFICAZIONE

N° scheda: BO383

Stralcio CTC 1988 aggiornata. Scala 1:2000



Indirizzo: Corso Garibaldi

Proprietà: Privato

Riferimento CTR:

Foglio: 094060

Coordinate: 1458094, 5060933

PRG VIGENTE

Area normativa

art.2.2 centri storici: individuazione e norme

Destinazione

prevalentemente residenziale

Tipo d'intervento

art. 2.7 aree recupero urb e edilizio

Nota

ATLANTE TERRITORIALE 2001

Codice ID Atlante territoriale 2001

507008A

Uso al Piano terra

Paracommerciale

Uso prevalente dell'edificio

Abitazioni

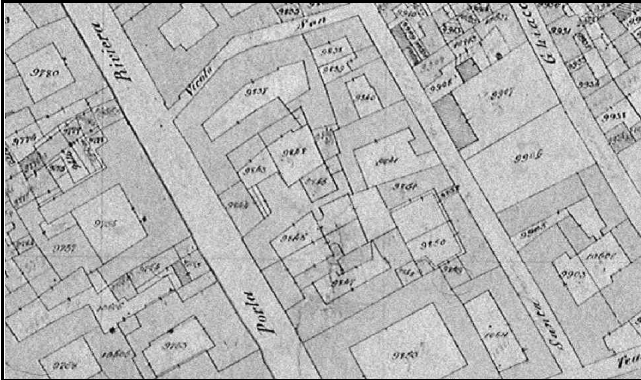
Stato di conservazione dell'edificio

Medio, degrado finiture



CATASTO STORICO

Stralcio Catasto Rabbini 1858. Scala 1:2000



Situazione odierna: Nucleo storico
Motivazione d'impianto: residenziale
Vincolo e tutela:
Riferimento
Catasto Storico: parzialmente presente

MODIFICAZIONI RECENTI

MD2 - Modificazione del sistema distributivo: aggiunta di balconi scale chiusure nell' interno

MD3 - Modificazione del sistema distributivo: sostituzione materiali

MF4 - Modificazione dei fronti: aperture fronti interni

Sintesi modifiche recenti: sostanziale rinnovo

INTERESSE

basso

CLASSIFICAZIONE

Dentro gli ambiti dei nuclei antichi

| | |
|--|--------------------|
| Livello modificazione | 7 |
| Fronte su spazio pubblico, piani superiori: | ristrutturazione B |
| Fronte su spazio pubblico, piano terra: | ristrutturazione B |
| Fronte interno: | ristrutturazione B |
| Corpo di fabbrica: | ristrutturazione B |

PROPOSTA DI PIANO

Data

04/01/2000

Nome rilevatore

Paola

IDENTIFICAZIONE

N° scheda: **BO384**

Stralcio CTC 1988 aggiornata. Scala 1:2000



Indirizzo: Corso Garibaldi 72,74,76

Proprietà: Privato

Riferimento CTR:

Foglio: 094060

Coordinate: 1458102, 5060920

PRG VIGENTE

Area normativa

art.2.2 centri storici: individuazione e norme

Destinazione

prevalentemente residenziale

Tipo d'intervento

art. 2.7 aree recupero urb e edilizio

Nota

ATLANTE TERRITORIALE 2001

Codice ID Atlante territoriale 2001

507006B

Uso al Piano terra

Ingressi e supporto

Uso prevalente dell'edificio

Abitazioni

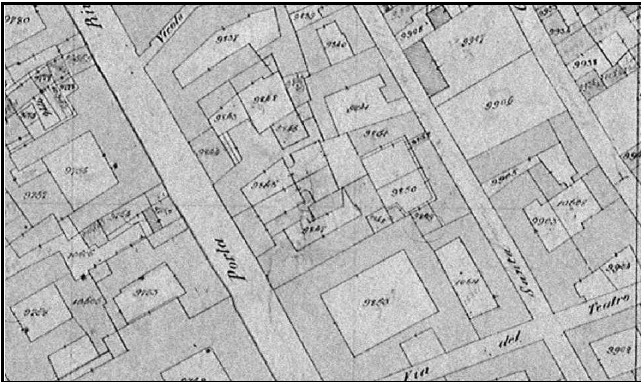
Stato di conservazione dell'edificio

Medio, degrado finiture



CATASTO STORICO

Stralcio Catasto Rabbini 1858. Scala 1:2000



Situazione odierna: Nucleo storico

Motivazione d'impianto: residenziale

Vincolo e tutela:

Riferimento

Catasto Storico: Presente

MODIFICAZIONI RECENTI

MC4 - Modificazione delle coperture: materiali

MF4 - Modificazione dei fronti: aperture fronti interni

Sintesi modifiche recenti: Sostanziale permanenza

INTERESSE

medio

Affresco censito: "Madonna Immacolata" manca la data. Art. 3 TUBCA 490/99

CLASSIFICAZIONE

Dentro gli ambiti dei nuclei antichi

Livello modificazione

5

Fronte su spazio pubblico, piani superiori: risanamento conservativo

Fronte su spazio pubblico, piano terra: ristrutturazione A

Fronte interno: ristrutturazione A

Corpo di fabbrica: ristrutturazione B

PROPOSTA DI PIANO

Ballatoio: elemento da tutelare

Data

04/01/2000

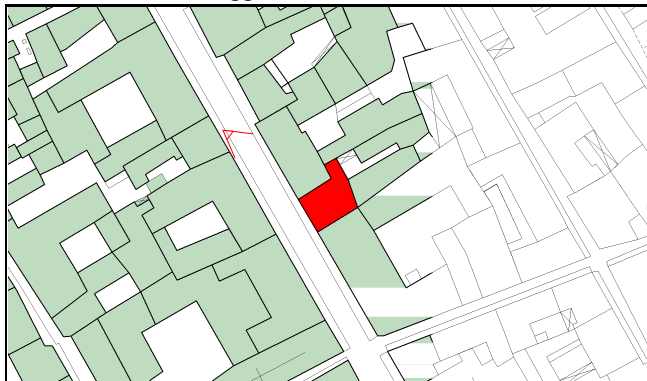
Nome rilevatore

Paola

IDENTIFICAZIONE

N° scheda: **BO385**

Stralcio CTC 1988 aggiornata. Scala 1:2000



Indirizzo: Corso Garibaldi 68,70

Proprietà: Privato

Riferimento CTR:

Foglio: 094060

Coordinate: 1458091, 5060899

PRG VIGENTE

Area normativa

art.2.2 centri storici: individuazione e norme

Destinazione

prevalentemente residenziale

Tipo d'intervento

art. 2.5 ristrutturazione interna, vincolo amb

Nota

ATLANTE TERRITORIALE 2001

Codice ID Atlante territoriale 2001

507005A

Uso al Piano terra

Commercio

Uso prevalente dell'edificio

Abbandonato

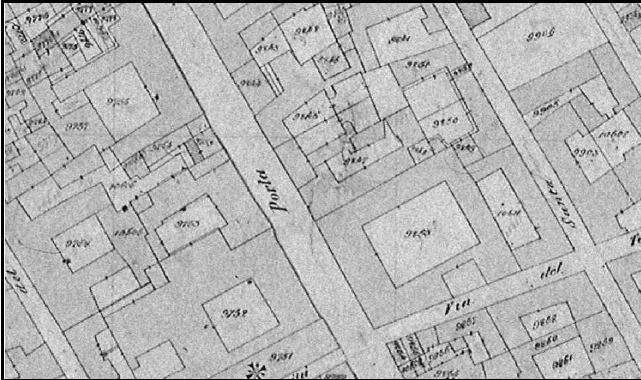
Stato di conservazione dell'edificio

Medio, degrado finiture



CATASTO STORICO

Stralcio Catasto Rabbini 1858. Scala 1:2000



Situazione odierna: Nucleo storico

Motivazione d'impianto: residenziale

Vincolo e tutela:

Riferimento

Catasto Storico: Presente

MODIFICAZIONI RECENTI

MD3 - Modificazione del sistema distributivo: sostituzione materiali

MF2 - Modificazione dei fronti: aperture piano terra

MF4 - Modificazione dei fronti: aperture fronti interni

Sintesi modifiche recenti: Sostanziale permanenza

INTERESSE

elevato

CLASSIFICAZIONE

Dentro gli ambiti dei nuclei antichi

Livello modificazione 5

Fronte su spazio pubblico, piani superiori: risanamento conservativo

Fronte su spazio pubblico, piano terra: ristrutturazione A

Fronte interno: ristrutturazione A

Corpo di fabbrica: ristrutturazione B

PROPOSTA DI PIANO

Data

04/01/2000

Nome rilevatore

Paola

IDENTIFICAZIONE

N° scheda: **BO386**

Stralcio CTC 1988 aggiornata. Scala 1:2000



Indirizzo: Corso Garibaldi 68,70

Proprietà: Privato

Riferimento CTR:

Foglio: 094060

Coordinate: 1458106, 5060906

PRG VIGENTE

Area normativa

art.2.2 centri storici: individuazione e norme

Destinazione

prevalentemente residenziale

Tipo d'intervento

art. 2.5 ristrutturazione interna, vincolo amb

Nota

ATLANTE TERRITORIALE 2001

Codice ID Atlante territoriale 2001

507005B

Uso al Piano terra

Commercio

Uso prevalente dell'edificio

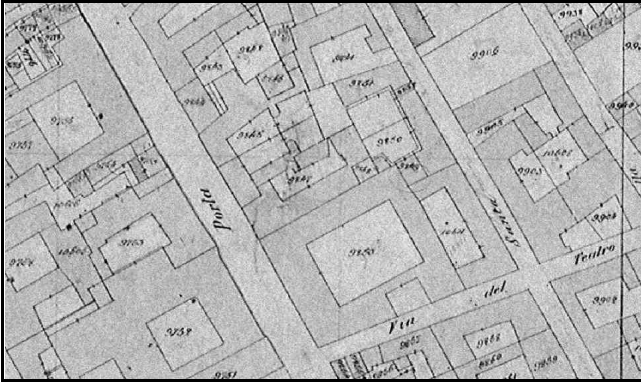
Abbandonato

Stato di conservazione dell'edificio

Medio, degrado finiture

CATASTO STORICO

Stralcio Catasto Rabbini 1858. Scala 1:2000



Situazione odierna: Nucleo storico

Motivazione d'impianto: residenziale

Vincolo e tutela:

Riferimento

Catasto Storico: Presente

MODIFICAZIONI RECENTI

MF4 - Modificazione dei fronti: aperture fronti interni

Sintesi modifiche recenti: permanenza planimetrica

INTERESSE

medio

CLASSIFICAZIONE

Dentro gli ambiti dei nuclei antichi

Livello modificazione 6

Fronte su spazio pubblico, piani superiori: ristrutturazione A

Fronte su spazio pubblico, piano terra: ristrutturazione A

Fronte interno: ristrutturazione B

Corpo di fabbrica: ristrutturazione B

PROPOSTA DI PIANO

Data

04/01/2000

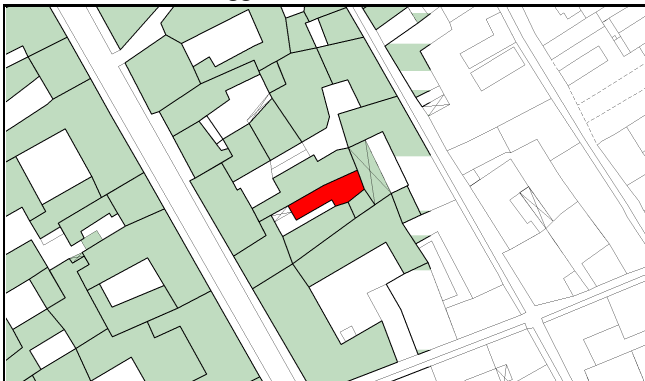
Nome rilevatore

Paola

IDENTIFICAZIONE

N° scheda: BO387

Stralcio CTC 1988 aggiornata. Scala 1:2000



Indirizzo: Corso Garibaldi 68,70

Proprietà: Privato

Riferimento CTR:

Foglio: 094060

Coordinate: 1458108, 5060916

PRG VIGENTE

Area normativa

art.2.2 centri storici: individuazione e norme

Destinazione

prevalentemente residenziale

Tipo d'intervento

art. 2.5 ristrutturazione interna, vincolo amb

Nota

ATLANTE TERRITORIALE 2001

Codice ID Atlante territoriale 2001

507005C

Uso al Piano terra

Commercio

Uso prevalente dell'edificio

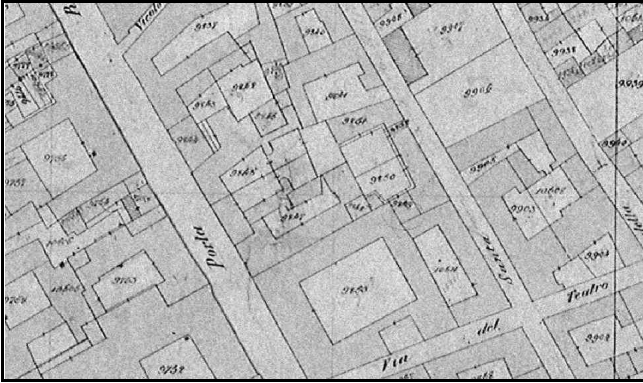
Abbandonato

Stato di conservazione dell'edificio

Medio, degrado finiture

CATASTO STORICO

Stralcio Catasto Rabbini 1858. Scala 1:2000



Situazione odierna: Nucleo storico
Motivazione d'impianto: residenziale
Vincolo e tutela:
Riferimento
Catasto Storico: parzialmente presente

MODIFICAZIONI RECENTI

MF4 - Modificazione dei fronti: aperture fronti interni

Sintesi modifiche recenti: permanenza planimetrica

INTERESSE

medio

CLASSIFICAZIONE

Dentro gli ambiti dei nuclei antichi

| | |
|--|--------------------|
| Livello modificazione | 6 |
| Fronte su spazio pubblico, piani superiori: | ristrutturazione A |
| Fronte su spazio pubblico, piano terra: | ristrutturazione A |
| Fronte interno: | ristrutturazione B |
| Corpo di fabbrica: | ristrutturazione B |

PROPOSTA DI PIANO

| | |
|------------------------|------------|
| Data | 04/01/2000 |
| Nome rilevatore | Paola |

IDENTIFICAZIONE

N° scheda: **BO388**

Stralcio CTC 1988 aggiornata. Scala 1:2000



Indirizzo: Corso Garibaldi 62

Proprietà: Privato

Riferimento CTR:

Foglio: 094060

Coordinate: 1458107, 5060874

PRG VIGENTE

Area normativa

art.2.2 centri storici: individuazione e norme

Destinazione

prevalentemente residenziale

Tipo d'intervento

art. 2.6 aree soggette a restauro statico e arch.

Nota

ATLANTE TERRITORIALE 2001

Codice ID Atlante territoriale 2001

507001A

Uso al Piano terra

Commercio

Uso prevalente dell'edificio

Abitazioni

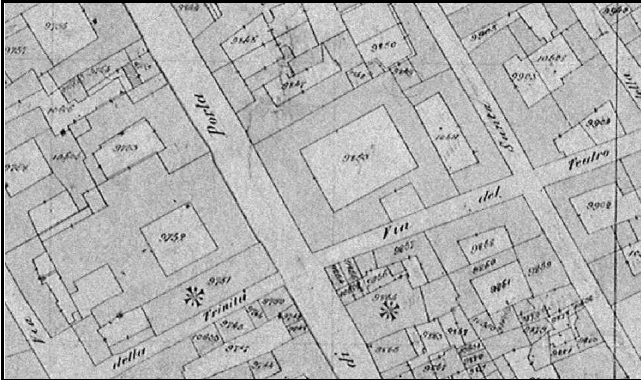
Stato di conservazione dell'edificio

Medio, degrado finiture



CATASTO STORICO

Stralcio Catasto Rabbini 1858. Scala 1:2000



Situazione odierna: Nucleo storico
Motivazione d'impianto: residenziale, palazzo
Vincolo e tutela:
Riferimento Catasto Storico: Presente

MODIFICAZIONI RECENTI

MC4 - Modificazione delle coperture: materiali

MF2 - Modificazione dei fronti: aperture piano terra

Sintesi modifiche recenti: Sostanziale permanenza

INTERESSE

elevato

CLASSIFICAZIONE

Dentro gli ambiti dei nuclei antichi

Livello modificazione 5

Fronte su spazio pubblico, piani superiori: risanamento conservativo

Fronte su spazio pubblico, piano terra: ristrutturazione A

Fronte interno: ristrutturazione A

Corpo di fabbrica: ristrutturazione B

PROPOSTA DI PIANO

Ballatoio: elemento da tutelare

Data

04/01/2000

Nome rilevatore

Paola

IDENTIFICAZIONE

N° scheda: **BO389**

Stralcio CTC 1988 aggiornata. Scala 1:2000



Indirizzo: Corso Garibaldi 64,66

Proprietà: Privato

Riferimento CTR:

Foglio: 094060

Coordinate: 1458117, 5060905

PRG VIGENTE

Area normativa

art.2.2 centri storici: individuazione e norme

Destinazione

prevalentemente residenziale

Tipo d'intervento

art. 2.6 aree soggette a restauro statico e arch.

Nota

ATLANTE TERRITORIALE 2001

Codice ID Atlante territoriale 2001

507002B

Uso al Piano terra

Abbandonato

Uso prevalente dell'edificio

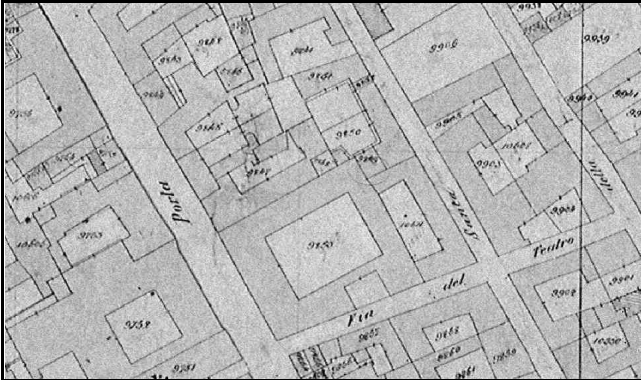
Abitazioni

Stato di conservazione dell'edificio

Medio, degrado finiture

CATASTO STORICO

Stralcio Catasto Rabbini 1858. Scala 1:2000



Situazione odierna: Nucleo storico

Motivazione d'impianto: residenziale

Vincolo e tutela:

Riferimento

Catasto Storico: Presente

MODIFICAZIONI RECENTI

MC4 - Modificazione delle coperture: materiali

MF4 - Modificazione dei fronti: aperture fronti interni

Sintesi modifiche recenti: Sostanziale permanenza

INTERESSE

elevato

CLASSIFICAZIONE

Dentro gli ambiti dei nuclei antichi

Livello modificazione 5

Fronte su spazio pubblico, piani superiori: risanamento conservativo

Fronte su spazio pubblico, piano terra: ristrutturazione A

Fronte interno: ristrutturazione A

Corpo di fabbrica: ristrutturazione B

PROPOSTA DI PIANO

Ballatoio: elemento da tutelare

Data

04/01/2000

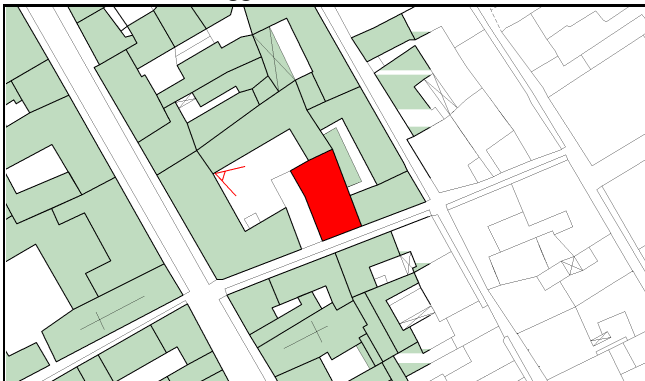
Nome rilevatore

Paola

IDENTIFICAZIONE

N° scheda: BO390

Stralcio CTC 1988 aggiornata. Scala 1:2000



Indirizzo: Corso Garibaldi 62

Proprietà: Privato

Riferimento CTR:

Foglio: 094060

Coordinate: 1458130, 5060884

PRG VIGENTE

Area normativa

art.2.2 centri storici: individuazione e norme

Destinazione

prevalentemente residenziale

Tipo d'intervento

art. 2.6 aree soggette a restauro statico e arch.

Nota

ATLANTE TERRITORIALE 2001

Codice ID Atlante territoriale 2001

507001C

Uso al Piano terra

Commercio

Uso prevalente dell'edificio

Abitazioni

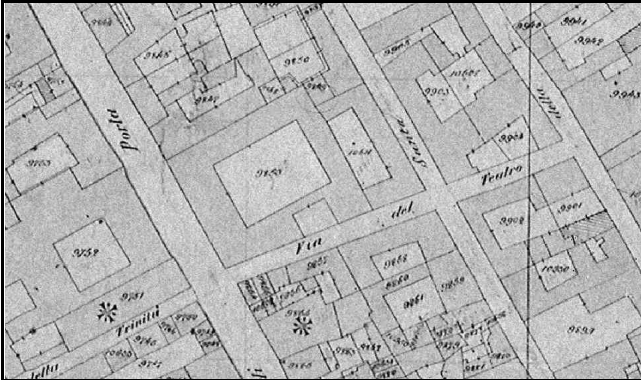
Stato di conservazione dell'edificio

Medio, degrado finiture



CATASTO STORICO

Stralcio Catasto Rabbini 1858. Scala 1:2000



Situazione odierna: Nucleo storico

Motivazione d'impianto: residenziale

Vincolo e tutela:

Riferimento

Catasto Storico: Presente

MODIFICAZIONI RECENTI

MC4 - Modificazione delle coperture: materiali

MD2 - Modificazione del sistema distributivo: aggiunta di balconi scale chiusure nell' interno

MF2 - Modificazione dei fronti: aperture piano terra

MF4 - Modificazione dei fronti: aperture fronti interni

Sintesi modifiche recenti: permanenza planimetrica

INTERESSE

medio

CLASSIFICAZIONE

Dentro gli ambiti dei nuclei antichi

Livello modificazione 1

Fronte su spazio pubblico, piani superiori: restauro

Fronte su spazio pubblico, piano terra: restauro

Fronte interno: restauro

Corpo di fabbrica: restauro

PROPOSTA DI PIANO

Data

04/01/2000

Nome rilevatore

Paola

IDENTIFICAZIONE

N° scheda: BO391

Stralcio CTC 1988 aggiornata. Scala 1:2000



Indirizzo: Via Piana 13,41,41A,41B

Proprietà: Privato

Riferimento CTR:

Foglio: 094060

Coordinate: 1458149, 5060885

PRG VIGENTE

Area normativa

art.2.2 centri storici: individuazione e norme

Destinazione

prevalentemente residenziale

Tipo d'intervento

art. 2.5 ristrutturazione interna, vincolo amb

Nota

art. 2.7 aree recupero urb e edilizio

ATLANTE TERRITORIALE 2001

Codice ID Atlante territoriale 2001

507003B

Uso al Piano terra

Uffici

Uso prevalente dell'edificio

Abitazioni

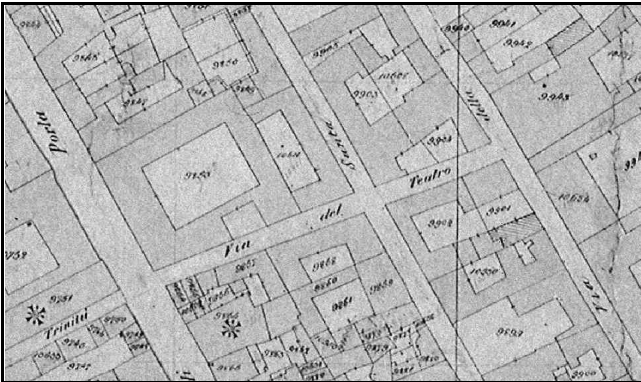
Stato di conservazione dell'edificio

Buono, nessun degrado



CATASTO STORICO

Stralcio Catasto Rabbini 1858. Scala 1:2000



Situazione odierna: Nucleo storico

Motivazione d'impianto: residenziale

Vincolo e tutela:

Riferimento

Catasto Storico: Presente

MODIFICAZIONI RECENTI

MC4 - Modificazione delle coperture: materiali

MF2 - Modificazione dei fronti: aperture piano terra

Sintesi modifiche recenti: permanenza planimetrica

INTERESSE

medio

CLASSIFICAZIONE

Dentro gli ambiti dei nuclei antichi

Livello modificazione 1

Fronte su spazio pubblico, piani superiori: restauro

Fronte su spazio pubblico, piano terra: restauro

Fronte interno: restauro

Corpo di fabbrica: restauro

PROPOSTA DI PIANO

Data

04/01/2000

Nome rilevatore

Paola

IDENTIFICAZIONE

N° scheda: BO392

Stralcio CTC 1988 aggiornata. Scala 1:2000



Indirizzo: Via Piana 13,41,41A,41B

Proprietà: Privato

Riferimento CTR:

Foglio: 094060

Coordinate: 1458141, 5060906

PRG VIGENTE

Area normativa

art.2.2 centri storici: individuazione e norme

Destinazione

prevalentemente residenziale

Tipo d'intervento

art. 2.7 aree recupero urb e edilizio

Nota

ATLANTE TERRITORIALE 2001

Codice ID Atlante territoriale 2001

507003A

Uso al Piano terra

Ingressi e supporto

Uso prevalente dell'edificio

Abitazioni

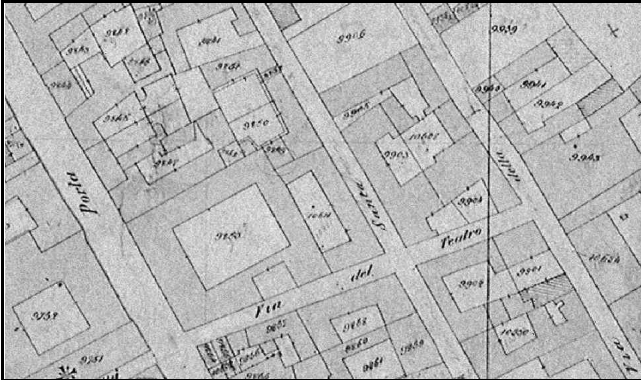
Stato di conservazione dell'edificio

Buono, nessun degrado



CATASTO STORICO

Stralcio Catasto Rabbini 1858. Scala 1:2000



Situazione odierna: Nucleo storico
Motivazione d'impianto: residenziale
Vincolo e tutela: Decreto 1089/39
**Riferimento
Catasto Storico:** Presente

MODIFICAZIONI RECENTI

MC4 - Modificazione delle coperture: materiali
MF2 - Modificazione dei fronti: aperture piano terra
MF3 - Modificazione dei fronti: modificazione portale

Sintesi modifiche recenti: permanenza planimetrica

INTERESSE

medio

Affresco censito: AU30a) Interno "Il Presepio", sec. XVI. Art. 3 TUBCA 490/99. Catasto Maria d' Austria 1722; map

CLASSIFICAZIONE

Dentro gli ambiti dei nuclei antichi

| | |
|--|----------|
| Livello modificazione | 1 |
| Fronte su spazio pubblico, piani superiori: | restauro |
| Fronte su spazio pubblico, piano terra: | restauro |
| Fronte interno: | restauro |
| Corpo di fabbrica: | restauro |

PROPOSTA DI PIANO

| | |
|------------------------|------------|
| Data | 04/01/2000 |
| Nome rilevatore | Paola |

IDENTIFICAZIONE

N° scheda: **BO393**

Stralcio CTC 1988 aggiornata. Scala 1:2000



Indirizzo: Via Piana 13,41,41A,41B

Proprietà: Privato

Riferimento CTR:

Foglio: 094060

Coordinate: 1458137, 5060895

PRG VIGENTE

Area normativa

art.2.2 centri storici: individuazione e norme

Destinazione

prevalentemente residenziale

Tipo d'intervento

art. 2.5 ristrutturazione interna, vincolo amb

Nota

art. 2.7 aree recupero urb e edilizio

ATLANTE TERRITORIALE 2001

Codice ID Atlante territoriale 2001

507003C

Uso al Piano terra

Box e parcheggi pertinenziali

Uso prevalente dell'edificio

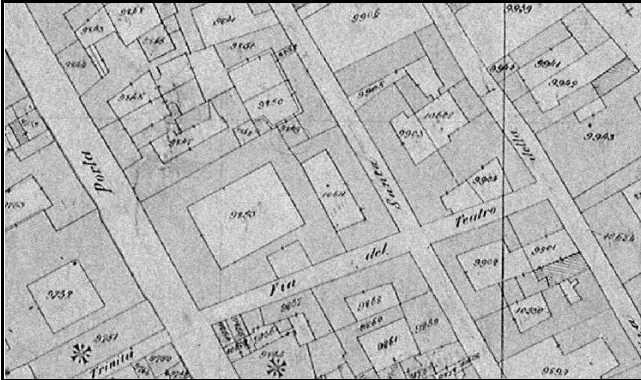
Box e parcheggi pertinenziali

Stato di conservazione dell'edificio

Buono, nessun degrado

CATASTO STORICO

Stralcio Catasto Rabbini 1858. Scala 1:2000



Situazione odierna: Nucleo storico

Motivazione d'impianto: box

Vincolo e tutela:

Riferimento

Catasto Storico: da 1920/30 a 1968

MODIFICAZIONI RECENTI

Sintesi modifiche recenti:

INTERESSE

CLASSIFICAZIONE

Dentro gli ambiti dei nuclei antichi

Livello modificazione 5

Fronte su spazio pubblico, piani superiori: risanamento conservativo

Fronte su spazio pubblico, piano terra: ristrutturazione A

Fronte interno: ristrutturazione A

Corpo di fabbrica: ristrutturazione B

PROPOSTA DI PIANO

Data

04/01/2000

Nome rilevatore

Paola

IDENTIFICAZIONE

N° scheda: BO394

Stralcio CTC 1988 aggiornata. Scala 1:2000



Indirizzo: Via Piana 43

Proprietà: Privato

Riferimento CTR:

Foglio: 094060

Coordinate: 1458126, 5060933

PRG VIGENTE

Area normativa

art.2.2 centri storici: individuazione e norme

Destinazione

prevalentemente residenziale

Tipo d'intervento

art. 2.6 aree soggette a restauro statico e arch.

Nota

ATLANTE TERRITORIALE 2001

Codice ID Atlante territoriale 2001

507004A

Uso al Piano terra

Abbandonato

Uso prevalente dell'edificio

Abbandonato

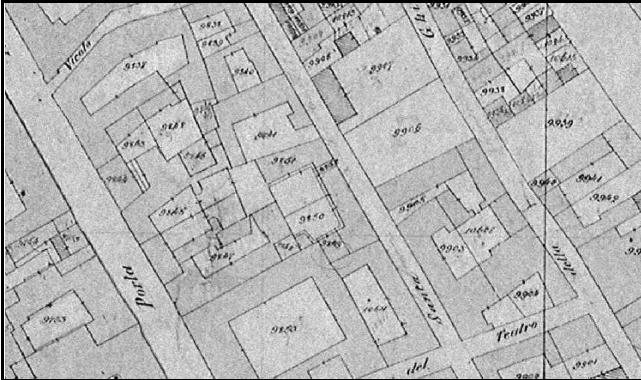
Stato di conservazione dell'edificio

Medio, degrado finiture



CATASTO STORICO

Stralcio Catasto Rabbini 1858. Scala 1:2000



Situazione odierna: Nucleo storico

Motivazione d'impianto: residenziale

Vincolo e tutela:

Riferimento

Catasto Storico: Presente

MODIFICAZIONI RECENTI

MC4 - Modificazione delle coperture: materiali

MF2 - Modificazione dei fronti: aperture piano terra

MF3 - Modificazione dei fronti: modificazione portale

Sintesi modifiche recenti: permanenza planimetrica

INTERESSE

medio

CLASSIFICAZIONE

Dentro gli ambiti dei nuclei antichi

Livello modificazione 5

Fronte su spazio pubblico, piani superiori: risanamento conservativo

Fronte su spazio pubblico, piano terra: ristrutturazione A

Fronte interno: ristrutturazione A

Corpo di fabbrica: ristrutturazione B

PROPOSTA DI PIANO

Data

04/01/2000

Nome rilevatore

Paola

IDENTIFICAZIONE

N° scheda: **BO395**

Stralcio CTC 1988 aggiornata. Scala 1:2000



Indirizzo: Via Piana 43

Proprietà: Privato

Riferimento CTR:

Foglio: 094060

Coordinate: 1458119, 5060920

PRG VIGENTE

Area normativa

art.2.2 centri storici: individuazione e norme

Destinazione

prevalentemente residenziale

Tipo d'intervento

art. 2.6 aree soggette a restauro statico e arch.

Nota

ATLANTE TERRITORIALE 2001

Codice ID Atlante territoriale 2001

507004B

Uso al Piano terra

Ingressi e supporto

Uso prevalente dell'edificio

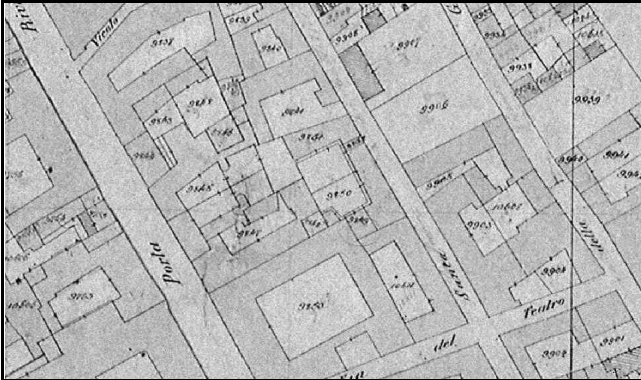
Ingressi e supporto

Stato di conservazione dell'edificio

Buono, nessun degrado

CATASTO STORICO

Stralcio Catasto Rabbini 1858. Scala 1:2000



Situazione odierna: Nucleo storico

Motivazione d'impianto: residenziale

Vincolo e tutela:

Riferimento

Catasto Storico: Presente

MODIFICAZIONI RECENTI

Sintesi modifiche recenti: Sostanziale permanenza

INTERESSE

elevato

CLASSIFICAZIONE

Dentro gli ambiti dei nuclei antichi

Livello modificazione 4

Fronte su spazio pubblico, piani superiori: risanamento conservativo

Fronte su spazio pubblico, piano terra: risanamento conservativo

Fronte interno: ristrutturazione A

Corpo di fabbrica: ristrutturazione B

PROPOSTA DI PIANO

Data

04/01/2000

Nome rilevatore

Paola

IDENTIFICAZIONE

N° scheda: **BO396**

Stralcio CTC 1988 aggiornata. Scala 1:2000



Indirizzo: Via Piana 45

Proprietà: Privato

Riferimento CTR:

Foglio: 094060

Coordinate: 1458116, 5060949

PRG VIGENTE

Area normativa

art.2.2 centri storici: individuazione e norme

Destinazione

prevalentemente residenziale

Tipo d'intervento

art. 2.7 aree recupero urb e edilizio

Nota

ATLANTE TERRITORIALE 2001

Codice ID Atlante territoriale 2001

507010A

Uso al Piano terra

Ingressi e supporto

Uso prevalente dell'edificio

Abitazioni

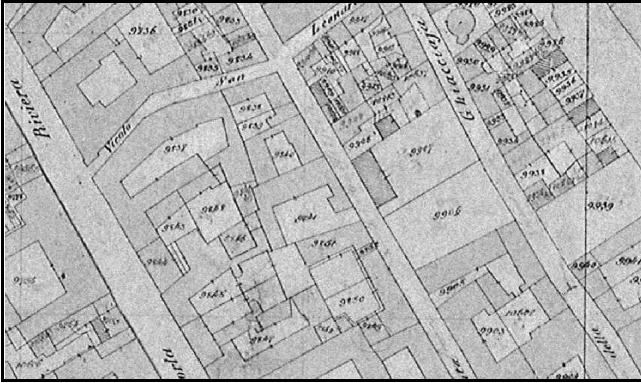
Stato di conservazione dell'edificio

Buono, nessun degrado



CATASTO STORICO

Stralcio Catasto Rabbini 1858. Scala 1:2000



Situazione odierna: Nucleo storico

Motivazione d'impianto: residenziale

Vincolo e tutela:

Riferimento

Catasto Storico: Presente

MODIFICAZIONI RECENTI

MD2 - Modificazione del sistema distributivo: aggiunta di balconi scale chiusure nell' interno

MD3 - Modificazione del sistema distributivo: sostituzione materiali

MF2 - Modificazione dei fronti: aperture piano terra

MF4 - Modificazione dei fronti: aperture fronti interni

Sintesi modifiche recenti: permanenza planimetrica

INTERESSE

medio

CLASSIFICAZIONE

Dentro gli ambiti dei nuclei antichi

Livello modificazione 6

Fronte su spazio pubblico, piani superiori: ristrutturazione A

Fronte su spazio pubblico, piano terra: ristrutturazione A

Fronte interno: ristrutturazione B

Corpo di fabbrica: ristrutturazione B

PROPOSTA DI PIANO

Ballatoio: elemento da tutelare

Data

04/01/2000

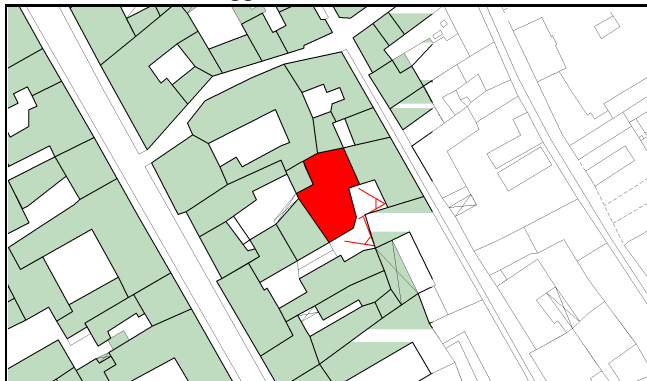
Nome rilevatore

Paola

IDENTIFICAZIONE

N° scheda: BO397

Stralcio CTC 1988 aggiornata. Scala 1:2000



Indirizzo: Corso Garibaldi

Proprietà: Privato

Riferimento CTR:

Foglio: 094060

Coordinate: 1458101, 5060942

PRG VIGENTE

Area normativa

art.2.2 centri storici: individuazione e norme

Destinazione

prevalentemente residenziale

Tipo d'intervento

art. 2.7 aree recupero urb e edilizio

Nota

ATLANTE TERRITORIALE 2001

Codice ID Atlante territoriale 2001

507009A

Uso al Piano terra

Abitazioni

Uso prevalente dell'edificio

Abitazioni

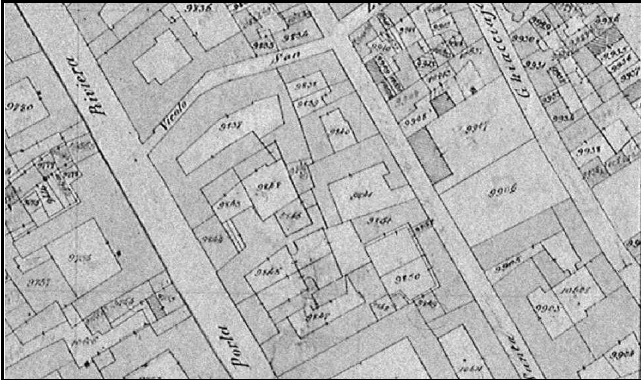
Stato di conservazione dell'edificio

Buono, nessun degrado



CATASTO STORICO

Stralcio Catasto Rabbini 1858. Scala 1:2000



Situazione odierna: Nucleo storico
Motivazione d'impianto: rurale, casa rurale
Vincolo e tutela:
**Riferimento
Catasto Storico:** Presente

MODIFICAZIONI RECENTI

MC3 - Modificazione delle coperture: falda

MD2 - Modificazione del sistema distributivo: aggiunta di balconi scale chiusure nell' interno

MD3 - Modificazione del sistema distributivo: sostituzione materiali

MF4 - Modificazione dei fronti: aperture fronti interni

Sintesi modifiche recenti: sostanziale rinnovo

INTERESSE

basso

CLASSIFICAZIONE

Dentro gli ambiti dei nuclei antichi

| | |
|--|--------------------|
| Livello modificazione | 6 |
| Fronte su spazio pubblico, piani superiori: | ristrutturazione A |
| Fronte su spazio pubblico, piano terra: | ristrutturazione A |
| Fronte interno: | ristrutturazione B |
| Corpo di fabbrica: | ristrutturazione B |

PROPOSTA DI PIANO

Ballatoio: elemento da tutelare

Data

04/01/2000

Nome rilevatore

Paola

IDENTIFICAZIONE

N° scheda: BO398

Stralcio CTC 1988 aggiornata. Scala 1:2000



Indirizzo: Via Piana 43

Proprietà: Privato

Riferimento CTR:

Foglio: 094060

Coordinate: 1458129, 5060913

PRG VIGENTE

Area normativa

art.2.2 centri storici: individuazione e norme

Destinazione

prevalentemente residenziale

Tipo d'intervento

art. 2.6 aree soggette a restauro statico e arch.

Nota

ATLANTE TERRITORIALE 2001

Codice ID Atlante territoriale 2001

507004D

Uso al Piano terra

Abbandonato

Uso prevalente dell'edificio

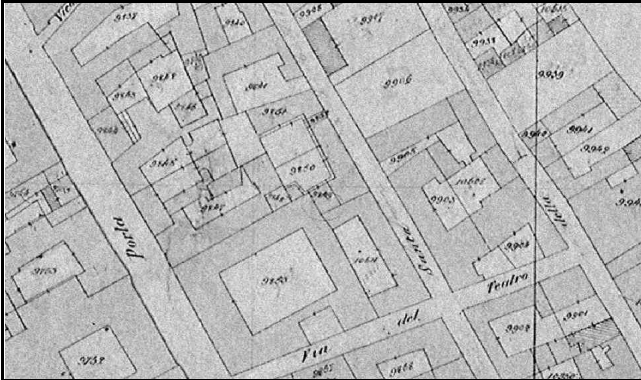
Abbandonato

Stato di conservazione dell'edificio

Medio, degrado finiture

CATASTO STORICO

Stralcio Catasto Rabbini 1858. Scala 1:2000



Situazione odierna: Nucleo storico

Motivazione d'impianto: residenziale

Vincolo e tutela:

Riferimento

Catasto Storico: Presente

MODIFICAZIONI RECENTI

Sintesi modifiche recenti: Sostanziale permanenza

INTERESSE

medio

CLASSIFICAZIONE

Dentro gli ambiti dei nuclei antichi

Livello modificazione 5

Fronte su spazio pubblico, piani superiori: risanamento conservativo

Fronte su spazio pubblico, piano terra: ristrutturazione A

Fronte interno: ristrutturazione A

Corpo di fabbrica: ristrutturazione B

PROPOSTA DI PIANO

Data

04/01/2000

Nome rilevatore

Paola

IDENTIFICAZIONE

N° scheda: BO399

Stralcio CTC 1988 aggiornata. Scala 1:2000



Indirizzo: Via Piana 53,55,57

Proprietà: Privato

Riferimento CTR:

Foglio: 094060

Coordinate: 1458112, 5060960

PRG VIGENTE

Area normativa

art.2.2 centri storici: individuazione e norme

Destinazione

prevalentemente residenziale

Tipo d'intervento

art. 2.7 aree recupero urb e edilizio

Nota

ATLANTE TERRITORIALE 2001

Codice ID Atlante territoriale 2001

507017A

Uso al Piano terra

Ingressi e supporto

Uso prevalente dell'edificio

Abitazioni

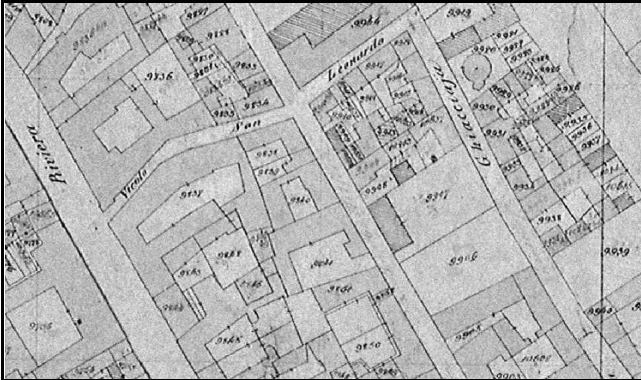
Stato di conservazione dell'edificio

Medio, degrado finiture



CATASTO STORICO

Stralcio Catasto Rabbini 1858. Scala 1:2000



Situazione odierna: Nucleo storico
Motivazione d'impianto: residenziale, palazzo
Vincolo e tutela:
Riferimento
Catasto Storico: Presente

MODIFICAZIONI RECENTI

MC4 - Modificazione delle coperture: materiali

MF2 - Modificazione dei fronti: aperture piano terra

Sintesi modifiche recenti: Sostanziale permanenza

INTERESSE

elevato

AU15a) "Madonna Immacolata", sec. XIX. Art. 3 TUBCA 490/99

CLASSIFICAZIONE

Dentro gli ambiti dei nuclei antichi

| | |
|--|--------------------------|
| Livello modificazione | 5 |
| Fronte su spazio pubblico, piani superiori: | risanamento conservativo |
| Fronte su spazio pubblico, piano terra: | ristrutturazione A |
| Fronte interno: | ristrutturazione A |
| Corpo di fabbrica: | ristrutturazione B |

PROPOSTA DI PIANO

Data

04/01/2000

Nome rilevatore

Paola

IDENTIFICAZIONE

N° scheda: BO400

Stralcio CTC 1988 aggiornata. Scala 1:2000



Indirizzo: Vicolo S. Leonardo 4

Proprietà: Privato

Riferimento CTR:

Foglio: 094060

Coordinate: 1458101, 5060974

PRG VIGENTE

Area normativa

art.2.2 centri storici: individuazione e norme

Destinazione

prevalentemente residenziale

Tipo d'intervento

art. 2.7 aree recupero urb e edilizio

Nota

ATLANTE TERRITORIALE 2001

Codice ID Atlante territoriale 2001

507016A

Uso al Piano terra

Abbandonato

Uso prevalente dell'edificio

Abbandonato

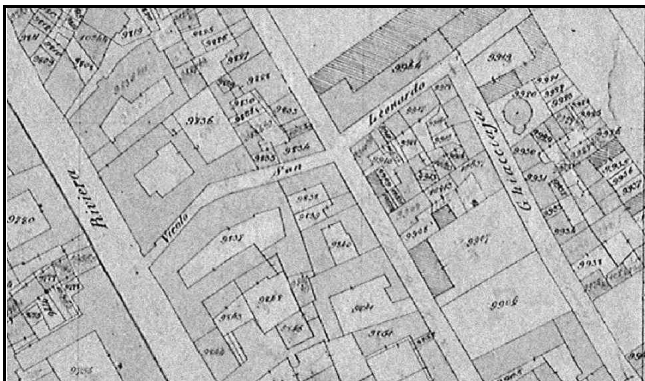
Stato di conservazione dell'edificio

Buono, nessun degrado



CATASTO STORICO

Stralcio Catasto Rabbini 1858. Scala 1:2000



Situazione odierna: Nucleo storico

Motivazione d'impianto: residenziale

Vincolo e tutela:

Riferimento

Catasto Storico: Presente

MODIFICAZIONI RECENTI

MD2 - Modificazione del sistema distributivo: aggiunta di balconi scale chiusure nell' interno

MD3 - Modificazione del sistema distributivo: sostituzione materiali

MF1 - Modificazione dei fronti: aperture piani superiori

MF2 - Modificazione dei fronti: aperture piano terra

MF3 - Modificazione dei fronti: modificazione portale

MF4 - Modificazione dei fronti: aperture fronti interni

Sintesi modifiche recenti: sostanziale rinnovo

INTERESSE

medio

CLASSIFICAZIONE

Dentro gli ambiti dei nuclei antichi

Livello modificazione 6

Fronte su spazio pubblico, piani superiori: ristrutturazione A

Fronte su spazio pubblico, piano terra: ristrutturazione A

Fronte interno: ristrutturazione B

Corpo di fabbrica: ristrutturazione B

PROPOSTA DI PIANO

Data

04/01/2000

Nome rilevatore

Paola