

REGIONE PIEMONTE
PROVINCIA DI NOVARA

COMUNE DI BORGOMANERO

**PIANO REGOLATORE
GENERALE COMUNALE**

PROGETTO DEFINITIVO

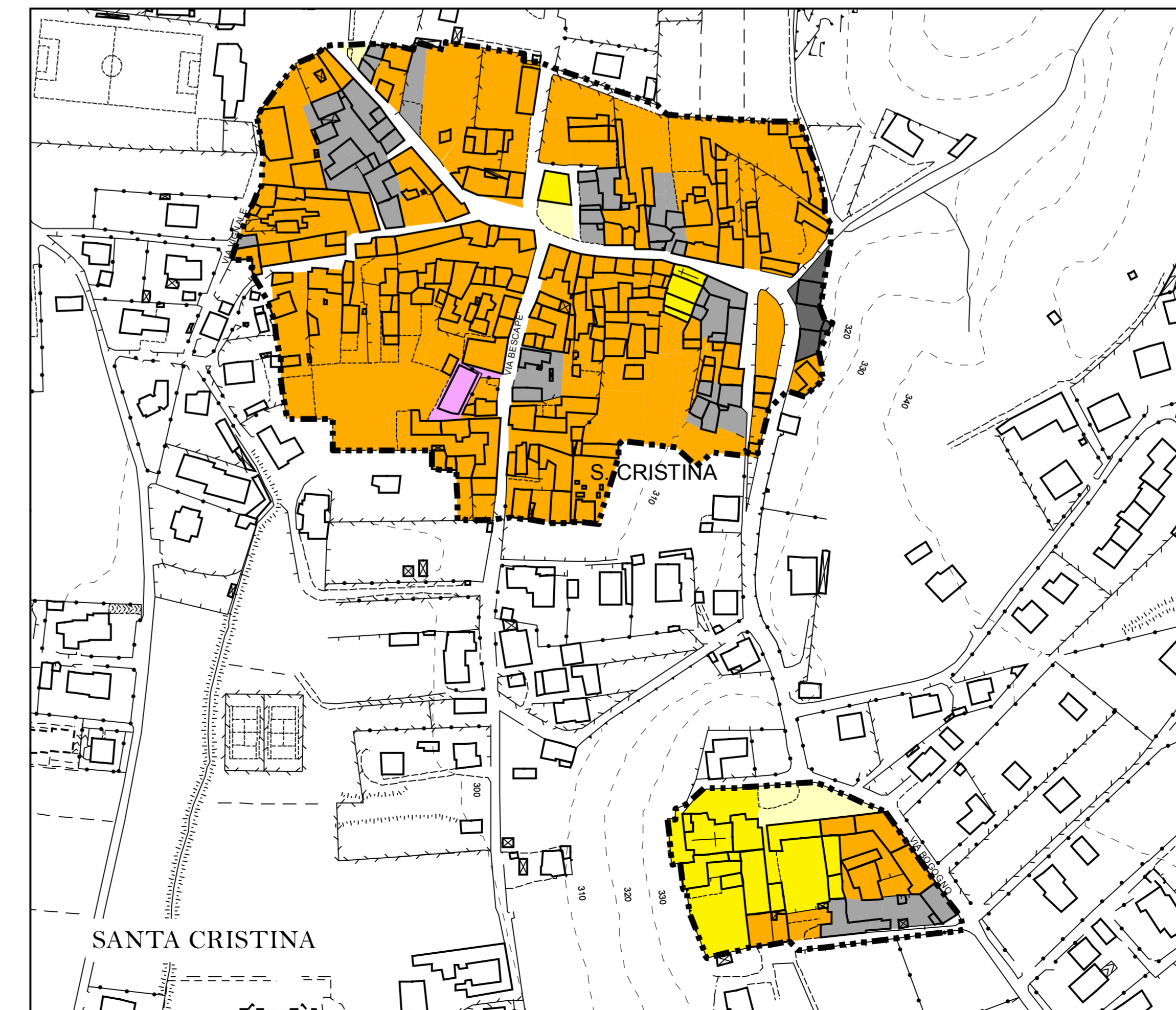
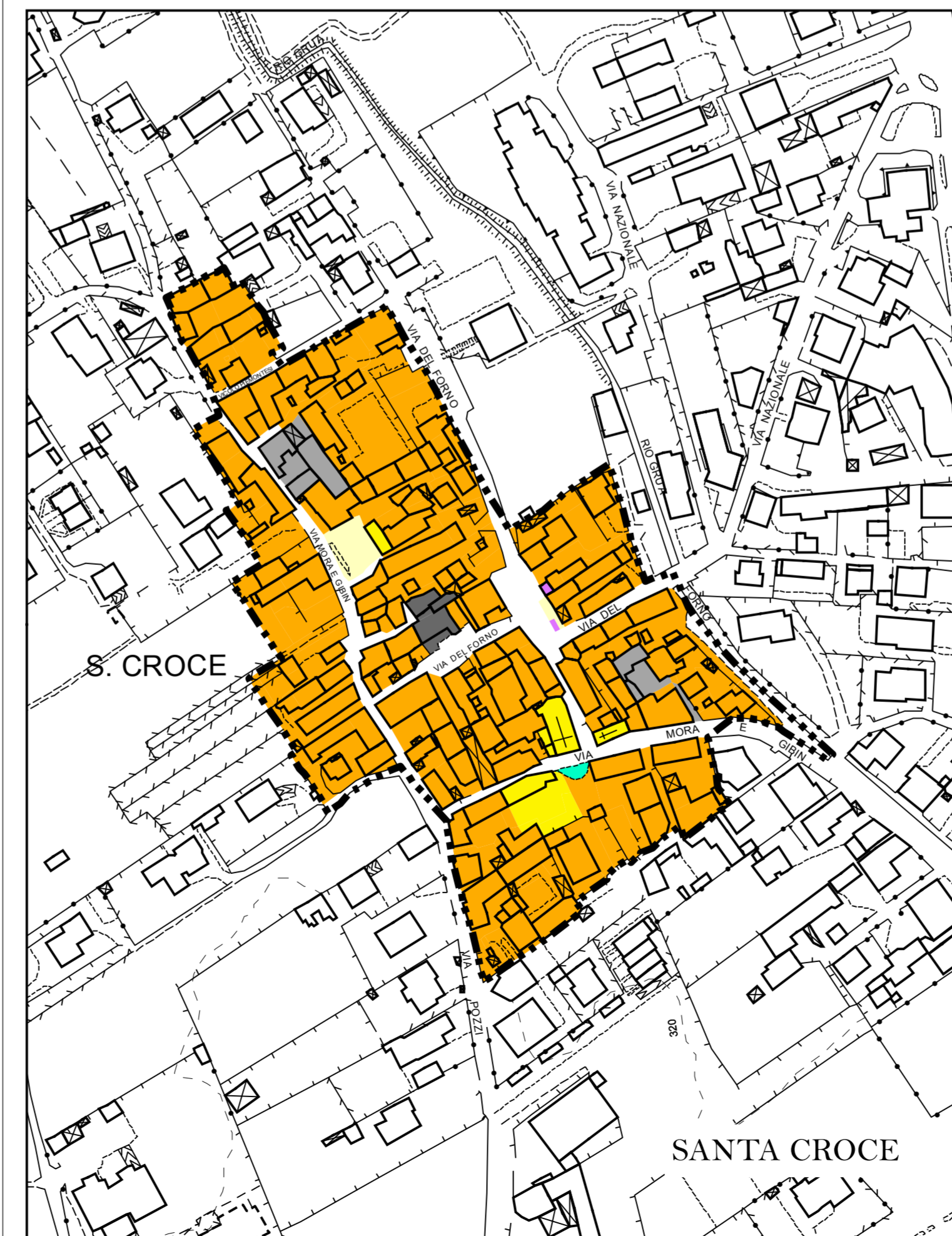
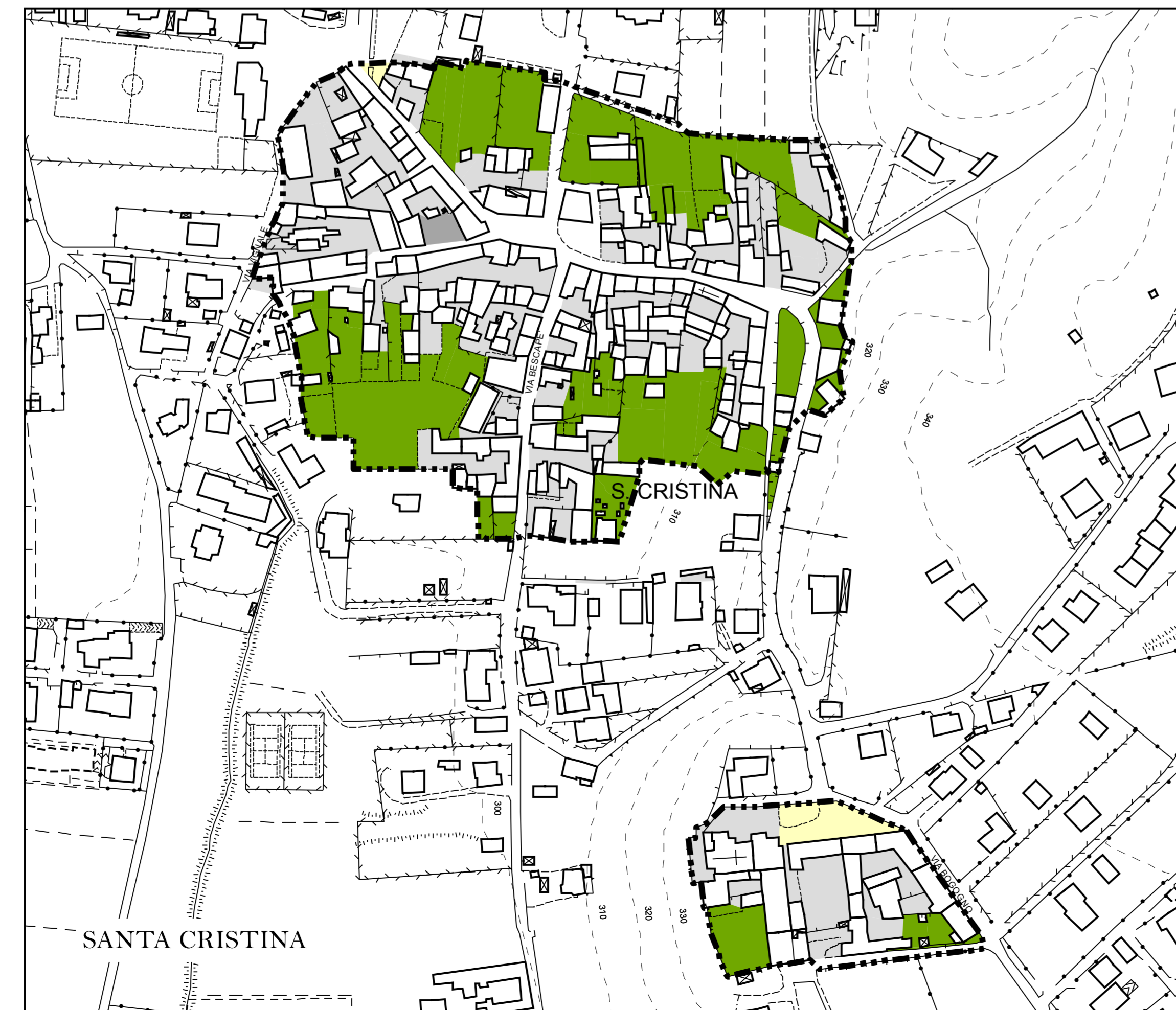
| | |
|---|--|
| <p>Adozione Deliberazione Programmatica: Delibera Consiglio Comunale n. 3 del 30 gennaio 2009</p> <p>Adozione Progetto Preliminare: Delibera Consiglio Comunale n. 86 del 28 novembre 2011</p> <p>Adozione Progetto Definitivo: Delibera C.C. n. del</p> <p>Sindaco: Dott.ssa Anna Tinivella</p> <p>Assessore: Rag. Pierfranco Mirizio</p> <p>Segretario: Dott.ssa Maria Luisa Perucchini</p> <p>Resp. del Progettamento: Geom. Morena Medina</p> | <p>Progettista: Architetto Antonella Manuelli</p> <p>Divisione Urbanistica e Territorio: Geom. G. Chiarello, Geom. M. Di Clemente, Geom. M. Lorenzon, Geom. M. Medina, Geom. M. Guidetti</p> |
|---|--|

Titolo:

A.20
scala 1:2.000

Autore:
Carta Tecnica Comunale

uso prevalente del lotto: parti scoperte



uso prevalente del lotto

- Legenda uso prevalente del lotto:**
- perimetro dei nuclei antichi frazionali
 - Residenza
 - Attività commerciali e simili
 - Attività d'ufficio
 - Attività produttive
 - Attività di deposito
 - Servizi - attrezzature di base
 - Servizi - istruzione superiore
 - Servizi - parchi e verde attrezzato
 - Servizi - attrezzature sportive
 - Servizi - parcheggi pubblici e di uso pubblico
 - Attrezzature speciali - private di interesse pubblico
 - Attrezzature speciali - impianti tecnologici
 - Parcheggi privati
 - In trasformazione
 - Vuoto, abbandonato

- Legenda: uso parti scoperte:**
- perimetro dei nuclei antichi frazionali
 - Servizi - parcheggi pubblici e di uso pubblico
 - Cortile
 - Parcheggi privati
 - Verde e giardini privati
 - Orto
 - In trasformazione
 - Vuoto, abbandonato