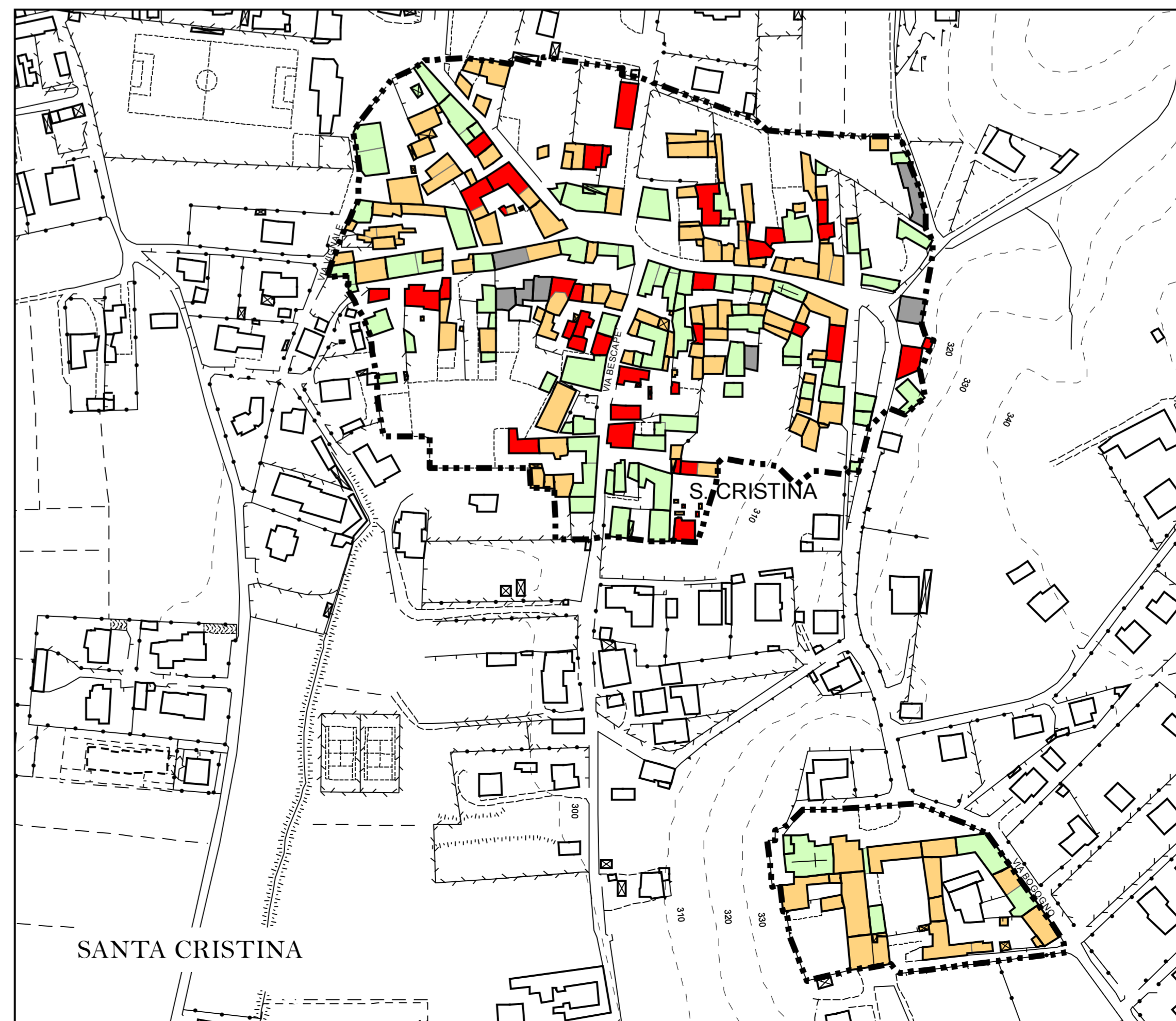
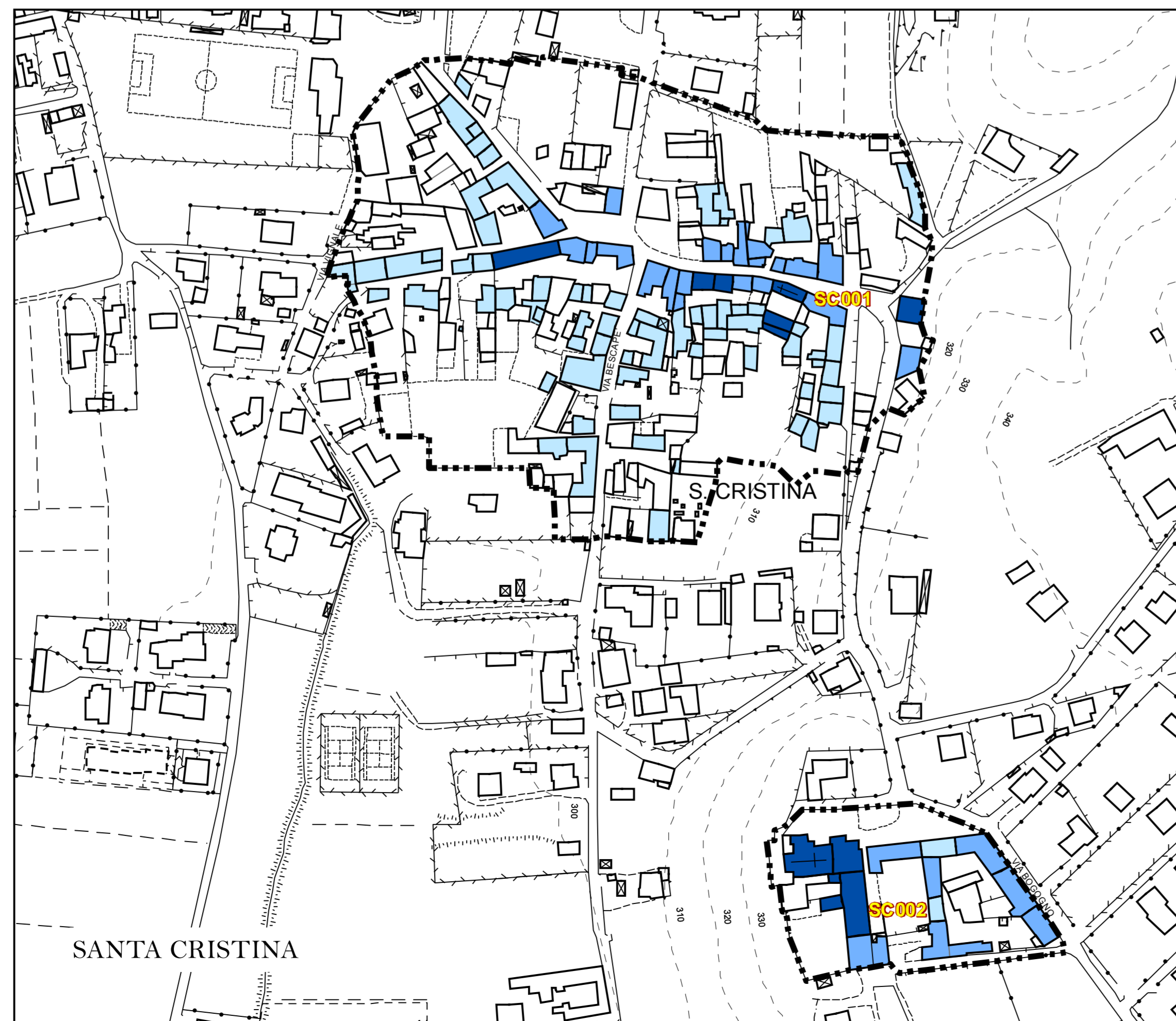
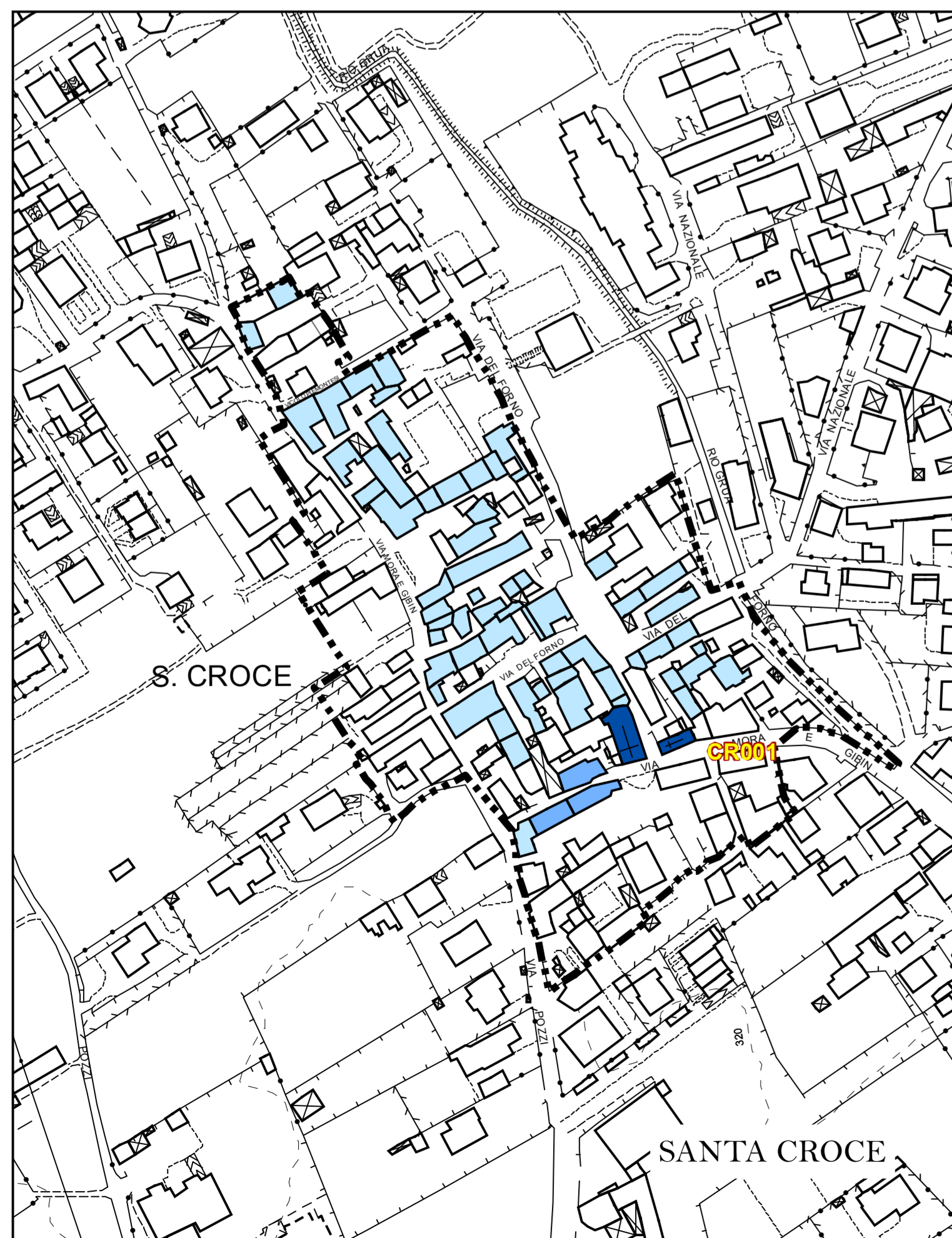


**schede del repertorio**

**stato di conservazione degli edifici**



REGIONE PIEMONTE  
 PROVINCIA DI NOVARA  
 COMUNE DI BORGOMANERO

**PIANO REGOLATORE  
 GENERALE COMUNALE**

**PROGETTO DEFINITIVO**

Adozione/Elaborazione Programmatica: Delibera Consiglio Comunale n. 3 del 30 gennaio 2009	Progettista: Architetto Antonella Manuelli
Adozione Progetto Preliminare: Delibera Consiglio Comunale n. 86 del 28 novembre 2011	
Adozione Progetto Definitivo: Delibera C.C. n. del	
Sindaco: Dott.ssa Anna Tinivella	Divisione Urbanistica Territorio: Geom. G. Chiarello, Geom. M. Di Clemente, Geom. M. Lorenzon, Geom. M. Medina, Geom. M. Guidetti
Assessore: Rag. Pierfranco Mirizio	
Segretario: Dott.ssa Maria Luisa Perucchini	
Resp. del Procedimento: Geom. Morena Medina	
Titolo: Classificazione del repertorio e stato di conservazione degli edifici dei Nuclei Antichi Frazionali	<b>A.24</b> scala 1:2.000
	edito su Carta Tecnica Comunale

**Legenda - stato di conservazione degli edifici**

- perimetro nuclei antichi frazionali
- buono
- medio
- cattivo
- in trasformazione

**Legenda - schede del repertorio -**

- elevato
- medio
- basso
- nessuno