



**PIANO REGOLATORE
 GENERALE COMUNALE**

PROGETTO DEFINITIVO

Atto di Deliberazione Programmatoria:
 Delibera Consiglio Comunale n. 3 del 30 gennaio 2009

Progetto:
 Architetto
 Antonella Mansueti

Atto di Deliberazione:
 Delibera Consiglio Comunale n. 86 del 28 novembre 2011

Atto di Deliberazione:
 Delibera C.C. n. del

Studio:
 Dott.ssa Anna Tinivella

Autore:
 Rag. Pierfranco Miritto

Supervisore:
 Dott.ssa Maria Luisa Peracchini

Reg. del Prodotto:
 Geom. Morena Medina

Direttore Urbanistico Territorio:
 Geom. G. Chiarello,
 Geom. M. Di Clemente,
 Geom. M. Lorenzoni,
 Geom. M. Medina,
 Geom. M. Giudizi










Titolo:
**Vincoli paesaggistici - culturali
 ambito sud**

A.5.4
 scala 1:5.000

La tavola rappresenta i vincoli; la effettiva dimensione e collocazione, così come i riferimenti legislativi vanno verificati per ogni situazione operativa.

Il presente cartografo è stato approvato il 30/06/2015

Legenda:
 (la tavola rappresenta i vincoli; l'effettiva dimensione e collocazione, così come i riferimenti legislativi, vanno verificati ogni volta)

-  area di salvaguardia ambientale di interesse storico paesaggistico della Baraggiola e del Colle di San Michele
-  edifici vincolati con Decreto che presentano interesse artistico, storico, ecc.
-  Alta Valle del Sizzano oggetto di D.M. 01/08/85
-  torrenti e corsi d'acqua iscritti negli elenchi previsti dal Testo Unico approvato con R.D. 1775/33
-  fascia di rispetto dei corsi d'acqua di cui sopra
-  perimetro dei nuclei di antico impianto
-  zone a vincolo archeologico
-  fontanili "Galeazza" e "Sciana" ai sensi dell'art. 2.10 del P.T.P. - Piano Territoriale Provinciale
-  fascia di rispetto dei fontanili

