




Modello tridimensionale dell'area di progetto



Vista panoramica di inserimento ambientale dell'area di progetto dalla località Vergano - Borgomanero



Inserimento ambientale degli interventi con vista dalla rotonda di raccordo tra la S.P. 229, la S.P. 167 e la nuova viabilità di previsione da PRGC.

- mantenimento della continuità ecologica tra le formazioni boscate interne all'area industriale e gli ambiti esterni alla stessa
- imboschimento del bacino idrico e delle aree situate tra lo stesso ed il corso del Torrente Grua
- filari alberati lungo i corsi d'acqua e le canalizzazioni atti a sottolineare l'andamento e ricreare l'habitat naturale
- imboschimento con filari alberati e arbustivi pronto-effetto e sistemazione a prato
- filari alberati e arbustivi con effetto di barriera visiva ed acustica, inserimento ambientale ed arredo urbano
- sistemazione a verde di aiuole e rotonde



Inserimento ambientale zenitale - scala 1:10.000 (rilievo fotografico C.G.R. S.p.A. Parma - anno 2005)



Inserimento ambientale degli interventi con vista delle aree a parcheggio dalla nuova viabilità di previsione da PRGC.



- fasce arboree con funzione di mitigazione dell'impatto visivo dei fabbricati
- aree a parcheggio piantumate con filari alberati e arbusti per mitigare l'impatto visivo
- superfici a prato calpestabile
- imboschimento con filari alberati e arbustivi pronto-effetto e sistemazione a prato



Inserimento ambientale degli interventi con vista dalle aree a parcheggio di previsione.

- imboschimento delle aree marginali con trapianti forestali tradizionali per il mantenimento della continuità ecologica e la creazione di ambiti di elevata naturalità
- fasce arboree con funzione di mitigazione dell'impatto visivo dei fabbricati
- integrazione delle recinzioni con messa a dimora di vegetazione arbustiva
- filari misti arboreo arbustivi lungo i percorsi
- aree a parcheggio piantumate con filari alberati e arbusti per mitigare l'impatto visivo
- sistemazione del parco con interventi di imboschimento e creazione di percorsi "natural" e percorsi "salute"

Regione Piemonte  
**COMUNE DI BORGOMANERO**  
Provincia di Novara



**PIANO INSEDIAMENTI PRODUTTIVI**  
(ai sensi dell'ex art. 42 della L.R. n. 56/77 e s.m.i.)

Adozione Delibera Consiglio Comunale n. 20 del 29.05.2008  
Approvazione Delibera Consiglio Comunale n. del

Il Sindaco Il Segretario Comunale Il Responsabile del procedimento

ELABORATO

**P 11- MODELLO TRIDIMENSIONALE  
E INSERIMENTO AMBIENTALE DELL'AREA**

PROGETTAZIONE

Arch. Pierluigi Gamalero

ORDINE DEGLI ARCHITETTI  
PIANIFICATORI, PAESAGGISTI  
E CONSERVATORI  
DELLE PROVINCE DI NOVARA E  
VIGEVANO  
ING. ARCH.  
PIERLUIGI GIMALERO  
N. 196



STUDIO ARCHITETTO  
PIERLUIGI GIMALERO  
C.so Marconi, n. 33  
28078 Borgomanero (NOVA) (A)  
P. IVA 01506400282  
TEL: 0163/800887  
FAX: 0163/802238  
E-MAIL: gimaler@tin.it

Aggiornamento APRILE 2008