

REGIONE PIEMONTE  
PROVINCIA DI NOVARA  
**COMUNE DI BORGOMANERO**



# PIANO REGOLATORE GENERALE COMUNALE

## PROGETTO DEFINITIVO

Adozione Deliberazione Programmatica:

**Delibera di Consiglio Comunale n. 3 del 30 gennaio 2009**

Adozione Progetto Preliminare:

**Delibera di Consiglio Comunale n. 86 del 28 novembre 2011**

Approvazione Progetto Definitivo:

**Delibera di C. C. n. del**

Progettista:

**Architetto  
Antonella Manuelli**

Sindaco:

**Dott.ssa Anna Tinivella**

Assessore:

**Rag. Pierfranco Mirizio**

Segretario:

**Dott.ssa Maria Luisa Perucchini**

Responsabile del procedimento:

**Geom. Morena Medina**

Divisione Urbanistica Territorio:

**Geom. G. Chiarello  
Geom. M. Di Clemente  
Geom. M. Lorenzon  
Geom. M. Medina  
Geom. M. Guidetti**

**Schede del repertorio  
dei beni di interesse storico-testimoniale del  
Nucleo Cittadino di Antico Impianto –  
riferimento Tavola A.17  
da BO101 a BO200**

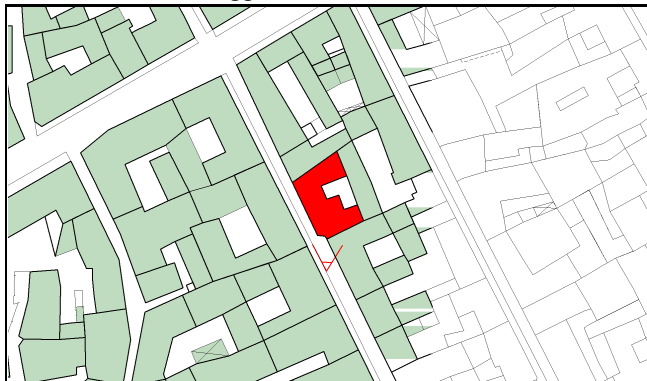
# A.17.2

## IDENTIFICAZIONE

---

N° scheda: BO101

Stralcio CTC 1988 aggiornata. Scala 1:2000



**Indirizzo:** Via Cornice 11,13,15

**Proprietà:** Privato

**Riferimento CTR:**

**Foglio:** 094100

**Coordinate:** 1458110, 5060637

## PRG VIGENTE

---

**Area normativa**

art. 2.2 centri storici: individuazione e norme

**Destinazione**

prevalentemente residenziale

**Tipo d'intervento**

art. 2.7 aree recupero urb e edilizio

**Nota**

fronte da salvaguardare

## ATLANTE TERRITORIALE 2001

---

**Codice ID Atlante territoriale 2001**

518009A

**Uso al Piano terra**

Ingressi e supporto

**Uso prevalente dell'edificio**

Abitazioni

**Stato di conservazione dell'edificio**

Buono, nessun degrado

---



# CATASTO STORICO

---

Stralcio Catasto Rabbini 1858. Scala 1:2000



**Situazione odierna:** Nucleo storico  
**Motivazione d'impianto:** rurale, casa rurale  
**Vincolo e tutela:**  
**Riferimento  
Catasto Storico:** Presente

## MODIFICAZIONI RECENTI

---

MC2 - Modificazione delle coperture: pendenze  
MC4 - Modificazione delle coperture: materiali  
MF1 - Modificazione dei fronti: aperture piani superiori  
MF2 - Modificazione dei fronti: aperture piano terra

**Sintesi modifiche recenti:** permanenza planimetrica

## INTERESSE

---

medio

## CLASSIFICAZIONE

---

Dentro gli ambiti dei nuclei antichi

<b>Livello modificazione</b>	<b>6</b>
<b>Fronte su spazio pubblico, piani superiori:</b>	ristrutturazione A
<b>Fronte su spazio pubblico, piano terra:</b>	ristrutturazione A
<b>Fronte interno:</b>	ristrutturazione B
<b>Corpo di fabbrica:</b>	ristrutturazione B

## PROPOSTA DI PIANO

**Data**

21/01/2000

**Nome rilevatore**

Paola

## IDENTIFICAZIONE

---

N° scheda: BO102

Stralcio CTC 1988 aggiornata. Scala 1:2000



**Indirizzo:** Via Cornice 19,21

**Proprietà:** Privato

**Riferimento CTR:**

**Foglio:** 094100

**Coordinate:** 1458123, 5060621

## PRG VIGENTE

---

**Area normativa**

art. 2.2 centri storici: individuazione norme

**Destinazione**

prevalentemente residenziale

**Tipo d'intervento**

art. 2.7 aree recupero urb e edilizio

**Nota**

## ATLANTE TERRITORIALE 2001

---

**Codice ID Atlante territoriale 2001**

518008A

**Uso al Piano terra**

Attr. Spec. - Private di Int. Pubblico

**Uso prevalente dell'edificio**

Attr. Spec. - Private di Int. Pubblico

**Stato di conservazione dell'edificio**

Buono, nessun degrado

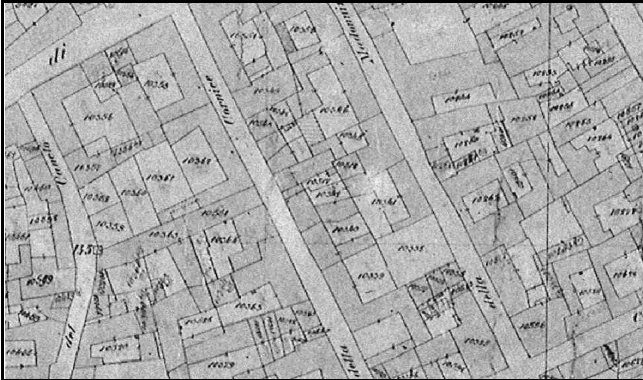
---



# CATASTO STORICO

---

Stralcio Catasto Rabbini 1858. Scala 1:2000



**Situazione odierna:** Nucleo storico  
**Motivazione d'impianto:** rurale, casa rurale  
**Vincolo e tutela:**  
**Riferimento**  
**Catasto Storico:** Presente

## MODIFICAZIONI RECENTI

---

MC4 - Modificazione delle coperture: materiali  
MF1 - Modificazione dei fronti: aperture piani superiori  
MF2 - Modificazione dei fronti: aperture piano terra  
MF3 - Modificazione dei fronti: modificazione portale

**Sintesi modifiche recenti:** permanenza planimetrica

## INTERESSE

---

medio

## CLASSIFICAZIONE

---

Dentro gli ambiti dei nuclei antichi

<b>Livello modificazione</b>	<b>6</b>
<b>Fronte su spazio pubblico, piani superiori:</b>	ristrutturazione A
<b>Fronte su spazio pubblico, piano terra:</b>	ristrutturazione A
<b>Fronte interno:</b>	ristrutturazione B
<b>Corpo di fabbrica:</b>	ristrutturazione B

## PROPOSTA DI PIANO

**Data**

21/01/2000

**Nome rilevatore**

Paola

## IDENTIFICAZIONE

---

N° scheda: BO103

Stralcio CTC 1988 aggiornata. Scala 1:2000



**Indirizzo:** Via Cornice 23,23a

**Proprietà:** Privato

**Riferimento CTR:**

**Foglio:** 094100

**Coordinate:** 1458123, 5060613

## PRG VIGENTE

---

**Area normativa**

art. 2.2 centri storici: individuazione e norme

**Destinazione**

prevalentemente residenziale

**Tipo d'intervento**

art. 2.7 aree recupero urb e edilizio

**Nota**

fronte da salvaguardare

## ATLANTE TERRITORIALE 2001

---

**Codice ID Atlante territoriale 2001**

518007A

**Uso al Piano terra**

Ingressi e supporto

**Uso prevalente dell'edificio**

Abitazioni

**Stato di conservazione dell'edificio**

Medio, degrado finiture

---



# CATASTO STORICO

---

Stralcio Catasto Rabbini 1858. Scala 1:2000



**Situazione odierna:** Nucleo storico  
**Motivazione d'impianto:** rurale, casa rurale  
**Vincolo e tutela:**  
**Riferimento  
Catasto Storico:** Presente

## MODIFICAZIONI RECENTI

---

MF1 - Modificazione dei fronti: aperture piani superiori  
MF2 - Modificazione dei fronti: aperture piano terra

**Sintesi modifiche recenti:** Sostanziale permanenza

## INTERESSE

---

medio

## CLASSIFICAZIONE

---

Dentro gli ambiti dei nuclei antichi

<b>Livello modificazione</b>	<b>5</b>
<b>Fronte su spazio pubblico, piani superiori:</b>	risanamento conservativo
<b>Fronte su spazio pubblico, piano terra:</b>	ristrutturazione A
<b>Fronte interno:</b>	ristrutturazione A
<b>Corpo di fabbrica:</b>	ristrutturazione B

## PROPOSTA DI PIANO

<b>Data</b>	21/01/2000
<b>Nome rilevatore</b>	Paola

## IDENTIFICAZIONE

---

N° scheda: BO104

Stralcio CTC 1988 aggiornata. Scala 1:2000



**Indirizzo:** Via Cornice 25,27

**Proprietà:** Privato

**Riferimento CTR:**

**Foglio:** 094100

**Coordinate:** 1458135, 5060597

## PRG VIGENTE

---

**Area normativa**

art. 2.2 centri storici: individuazione e norme

**Destinazione**

prevalentemente residenziale

**Tipo d'intervento**

art.2 3 adeguamento interno e manutenzione

**Nota**

## ATLANTE TERRITORIALE 2001

---

**Codice ID Atlante territoriale 2001**

518004A

**Uso al Piano terra**

Commercio

**Uso prevalente dell'edificio**

Abitazioni

**Stato di conservazione dell'edificio**

Buono, nessun degrado

---

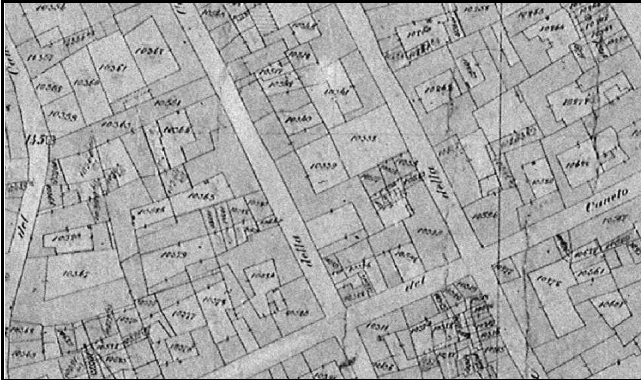




# CATASTO STORICO

---

Stralcio Catasto Rabbini 1858. Scala 1:2000



**Situazione odierna:** Nucleo storico  
**Motivazione d'impianto:** rurale, casa rurale  
**Vincolo e tutela:**  
**Riferimento**  
**Catasto Storico:** Presente

## MODIFICAZIONI RECENTI

---

MC4 - Modificazione delle coperture: materiali  
MF1 - Modificazione dei fronti: aperture piani superiori  
MF2 - Modificazione dei fronti: aperture piano terra  
MF3 - Modificazione dei fronti: modificazione portale

**Sintesi modifiche recenti:** permanenza planimetrica

## INTERESSE

---

basso

## CLASSIFICAZIONE

---

Dentro gli ambiti dei nuclei antichi

<b>Livello modificazione</b>	<b>6</b>
<b>Fronte su spazio pubblico, piani superiori:</b>	ristrutturazione A
<b>Fronte su spazio pubblico, piano terra:</b>	ristrutturazione A
<b>Fronte interno:</b>	ristrutturazione B
<b>Corpo di fabbrica:</b>	ristrutturazione B

## PROPOSTA DI PIANO

**Data**

21/01/2000

**Nome rilevatore**

Paola

## IDENTIFICAZIONE

---

N° scheda: **BO105**

Stralcio CTC 1988 aggiornata. Scala 1:2000



**Indirizzo:** Via Caneto 27A,29

**Proprietà:** Privato

**Riferimento CTR:**

**Foglio:** 094100

**Coordinate:** 1458141, 5060587

## PRG VIGENTE

---

**Area normativa**

art. 2.2 centri storici: individuazione e norme

**Destinazione**

prevalentemente residenziale

**Tipo d'intervento**

art. 2.5 ristrutturazione interna, vincolo amb

**Nota**

## ATLANTE TERRITORIALE 2001

---

**Codice ID Atlante territoriale 2001**

518003A

**Uso al Piano terra**

Ingressi e supporto

**Uso prevalente dell'edificio**

Abitazioni

**Stato di conservazione dell'edificio**

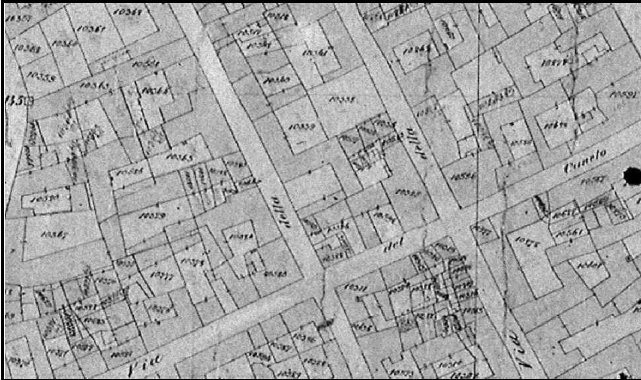
Buono, nessun degrado



# CATASTO STORICO

---

Stralcio Catasto Rabbini 1858. Scala 1:2000



**Situazione odierna:** Nucleo storico  
**Motivazione d'impianto:** rurale, casa rurale  
**Vincolo e tutela:**  
**Riferimento**  
**Catasto Storico:** parzialmente presente

## MODIFICAZIONI RECENTI

---

MC4 - Modificazione delle coperture: materiali

MD1 - Modificazione del sistema distributivo: balconi su spazio pubblico

MF1 - Modificazione dei fronti: aperture piani superiori

MF2 - Modificazione dei fronti: aperture piano terra

**Sintesi modifiche recenti:** sostanziale rinnovo

## INTERESSE

---

basso

## CLASSIFICAZIONE

---

Dentro gli ambiti dei nuclei antichi

<b>Livello modificazione</b>	<b>6</b>
<b>Fronte su spazio pubblico, piani superiori:</b>	ristrutturazione A
<b>Fronte su spazio pubblico, piano terra:</b>	ristrutturazione A
<b>Fronte interno:</b>	ristrutturazione B
<b>Corpo di fabbrica:</b>	ristrutturazione B

## PROPOSTA DI PIANO

**Data**

21/01/2000

**Nome rilevatore**

Paola

## IDENTIFICAZIONE

---

N° scheda: **BO106**

Stralcio CTC 1988 aggiornata. Scala 1:2000



**Indirizzo:** Via Caneto 18A,18B,18C,31,31A,33,33A

**Proprietà:** Privato

**Riferimento CTR:**

**Foglio:** 094100

**Coordinate:** 1458144, 5060577

## PRG VIGENTE

---

**Area normativa**

art. 2.2 centri storici: individuazione e norme

**Destinazione**

prevalentemente residenziale

**Tipo d'intervento**

art.2 3 adeguamento interno e manutenzione

**Nota**

## ATLANTE TERRITORIALE 2001

---

**Codice ID Atlante territoriale 2001**

518002A

**Uso al Piano terra**

Uffici

**Uso prevalente dell'edificio**

Abitazioni

**Stato di conservazione dell'edificio**

Buono, nessun degrado

---



# CATASTO STORICO

---

Stralcio Catasto Rabbini 1858. Scala 1:2000



**Situazione odierna:** Nucleo storico  
**Motivazione d'impianto:** rurale, casa rurale  
**Vincolo e tutela:**  
**Riferimento**  
**Catasto Storico:** parzialmente presente

## MODIFICAZIONI RECENTI

---

MC1 - Modificazione delle coperture: quota gronda colmo  
MD1 - Modificazione del sistema distributivo: balconi su spazio pubblico  
MF1 - Modificazione dei fronti: aperture piani superiori  
MF2 - Modificazione dei fronti: aperture piano terra  
MF3 - Modificazione dei fronti: modificazione portale

**Sintesi modifiche recenti:** sostanziale rinnovo

## INTERESSE

---

basso

## CLASSIFICAZIONE

---

Dentro gli ambiti dei nuclei antichi

<b>Livello modificazione</b>	<b>6</b>
<b>Fronte su spazio pubblico, piani superiori:</b>	ristrutturazione A
<b>Fronte su spazio pubblico, piano terra:</b>	ristrutturazione A
<b>Fronte interno:</b>	ristrutturazione B
<b>Corpo di fabbrica:</b>	ristrutturazione B

## PROPOSTA DI PIANO

**Data**

21/01/2000

**Nome rilevatore**

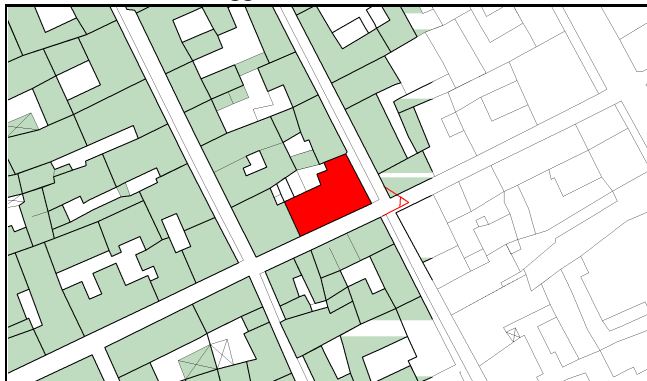
Paola

## IDENTIFICAZIONE

---

N° scheda: **BO107**

Stralcio CTC 1988 aggiornata. Scala 1:2000



**Indirizzo:** Via dei Mille 24,26,26a

**Proprietà:** Privato

**Riferimento CTR:**

**Foglio:** 094100

**Coordinate:** 1458161, 5060585

## PRG VIGENTE

---

**Area normativa**

art. 2.2 centri storici: individuazione norme

**Destinazione**

prevalentemente residenziale

**Tipo d'intervento**

art.2 3 adeguamento interno e manutenzione

**Nota**

## ATLANTE TERRITORIALE 2001

---

**Codice ID Atlante territoriale 2001**

518001A

**Uso al Piano terra**

Uffici

**Uso prevalente dell'edificio**

Abitazioni

**Stato di conservazione dell'edificio**

Buono, nessun degrado

---



# CATASTO STORICO

---

Stralcio Catasto Rabbini 1858. Scala 1:2000



**Situazione odierna:** Nucleo storico  
**Motivazione d'impianto:** rurale, casa rurale  
**Vincolo e tutela:**  
**Riferimento**  
**Catasto Storico:** parzialmente presente

## MODIFICAZIONI RECENTI

---

MC1 - Modificazione delle coperture: quota gronda colmo  
MD1 - Modificazione del sistema distributivo: balconi su spazio pubblico  
MF1 - Modificazione dei fronti: aperture piani superiori  
MF2 - Modificazione dei fronti: aperture piano terra  
MF3 - Modificazione dei fronti: modificazione portale

**Sintesi modifiche recenti:** sostanziale rinnovo

## INTERESSE

---

basso

## CLASSIFICAZIONE

---

Dentro gli ambiti dei nuclei antichi

<b>Livello modificazione</b>	<b>6</b>
<b>Fronte su spazio pubblico, piani superiori:</b>	ristrutturazione A
<b>Fronte su spazio pubblico, piano terra:</b>	ristrutturazione A
<b>Fronte interno:</b>	ristrutturazione B
<b>Corpo di fabbrica:</b>	ristrutturazione B

## PROPOSTA DI PIANO

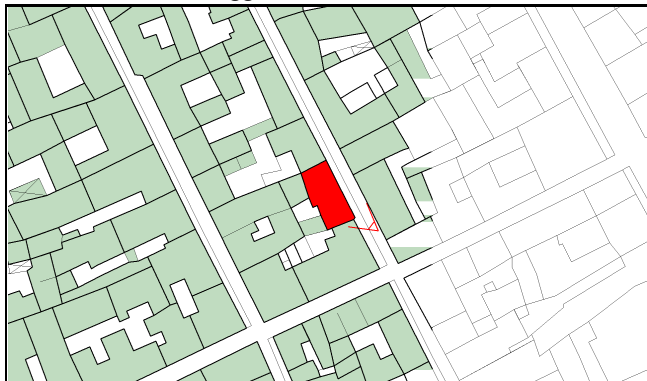
<b>Data</b>	21/01/2000
<b>Nome rilevatore</b>	Paola

## IDENTIFICAZIONE

---

N° scheda: **BO108**

Stralcio CTC 1988 aggiornata. Scala 1:2000



**Indirizzo:** Via dei Mille 18,20,22

**Proprietà:** Privato

**Riferimento CTR:**

**Foglio:** 094100

**Coordinate:** 1458158, 5060601

## PRG VIGENTE

---

**Area normativa**

art. 2.2 centri storici: individuazione e norme

**Destinazione**

prevalentemente residenziale

**Tipo d'intervento**

art.2 3 adeguamento interno e manutenzione

**Nota**

## ATLANTE TERRITORIALE 2001

---

**Codice ID Atlante territoriale 2001**

518016A

**Uso al Piano terra**

Ingressi e supporto

**Uso prevalente dell'edificio**

Abitazioni

**Stato di conservazione dell'edificio**

Buono, nessun degrado





# CATASTO STORICO

---

Stralcio Catasto Rabbini 1858. Scala 1:2000



**Situazione odierna:** Nucleo storico  
**Motivazione d'impianto:** rurale, casa rurale  
**Vincolo e tutela:**  
**Riferimento**  
**Catasto Storico:** Presente

## MODIFICAZIONI RECENTI

---

MC1 - Modificazione delle coperture: quota gronda colmo  
MF1 - Modificazione dei fronti: aperture piani superiori  
MF2 - Modificazione dei fronti: aperture piano terra  
MF3 - Modificazione dei fronti: modificazione portale

**Sintesi modifiche recenti:** permanenza planimetrica

## INTERESSE

---

medio

## CLASSIFICAZIONE

---

Dentro gli ambiti dei nuclei antichi

<b>Livello modificazione</b>	<b>6</b>
<b>Fronte su spazio pubblico, piani superiori:</b>	ristrutturazione A
<b>Fronte su spazio pubblico, piano terra:</b>	ristrutturazione A
<b>Fronte interno:</b>	ristrutturazione B
<b>Corpo di fabbrica:</b>	ristrutturazione B

## PROPOSTA DI PIANO

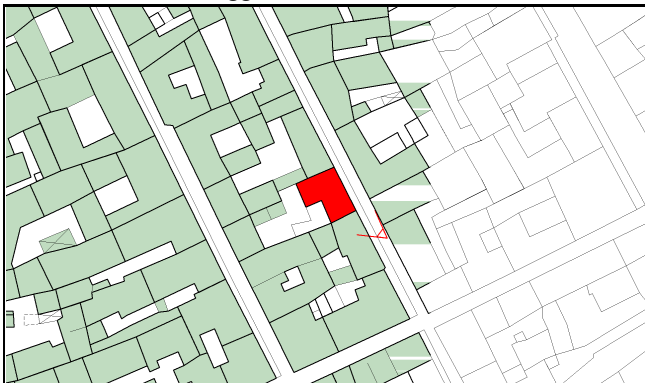
<b>Data</b>	21/01/2000
<b>Nome rilevatore</b>	Paola

## IDENTIFICAZIONE

---

N° scheda: BO109

Stralcio CTC 1988 aggiornata. Scala 1:2000



**Indirizzo:** Via dei Mille 16

**Proprietà:** Privato

**Riferimento CTR:**

**Foglio:** 094100

**Coordinate:** 1458150, 5060616

## PRG VIGENTE

---

**Area normativa**

art. 2.2 centri storici: individuazione e norme

**Destinazione**

prevalentemente residenziale

**Tipo d'intervento**

art. 2.5 ristrutturazione interna, vincolo amb

**Nota**

## ATLANTE TERRITORIALE 2001

---

**Codice ID Atlante territoriale 2001**

518005A

**Uso al Piano terra**

Abitazioni

**Uso prevalente dell'edificio**

Abitazioni

**Stato di conservazione dell'edificio**

Buono, nessun degrado

---



# CATASTO STORICO

---

Stralcio Catasto Rabbini 1858. Scala 1:2000



**Situazione odierna:** Nucleo storico  
**Motivazione d'impianto:** residenziale, palazzo  
**Vincolo e tutela:** Inventario soprint. 1995  
**Riferimento**  
**Catasto Storico:** da Catasto storico a 1920/30

## MODIFICAZIONI RECENTI

---

Sintesi modifiche recenti:

## INTERESSE

---

## CLASSIFICAZIONE

---

Dentro gli ambiti dei nuclei antichi

<b>Livello modificazione</b>	<b>5</b>
<b>Fronte su spazio pubblico, piani superiori:</b>	risanamento conservativo
<b>Fronte su spazio pubblico, piano terra:</b>	ristrutturazione A
<b>Fronte interno:</b>	ristrutturazione A
<b>Corpo di fabbrica:</b>	ristrutturazione B

## PROPOSTA DI PIANO

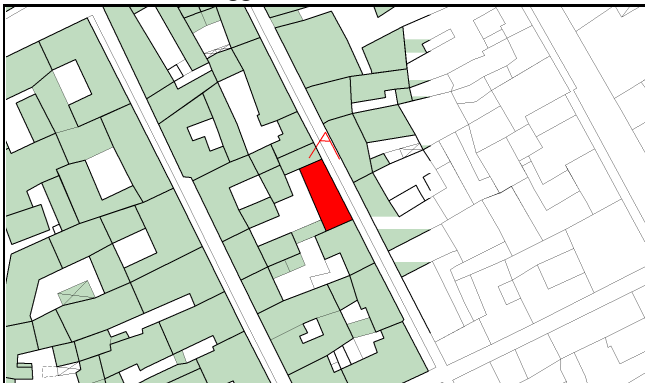
<b>Data</b>	21/01/2000
<b>Nome rilevatore</b>	Paola

## IDENTIFICAZIONE

---

N° scheda: BO110

Stralcio CTC 1988 aggiornata. Scala 1:2000



**Indirizzo:** Via dei Mille 14A

**Proprietà:** Privato

**Riferimento CTR:**

**Foglio:** 094100

**Coordinate:** 1458145, 5060627

## PRG VIGENTE

---

**Area normativa**

art. 2.2 centri storici: individuazione e norme

**Destinazione**

prevalentemente residenziale

**Tipo d'intervento**

art. 2.5 ristrutturazione interna, vincolo amb

**Nota**

## ATLANTE TERRITORIALE 2001

---

**Codice ID Atlante territoriale 2001**

518006A

**Uso al Piano terra**

Abitazioni

**Uso prevalente dell'edificio**

Abitazioni

**Stato di conservazione dell'edificio**

Buono, nessun degrado

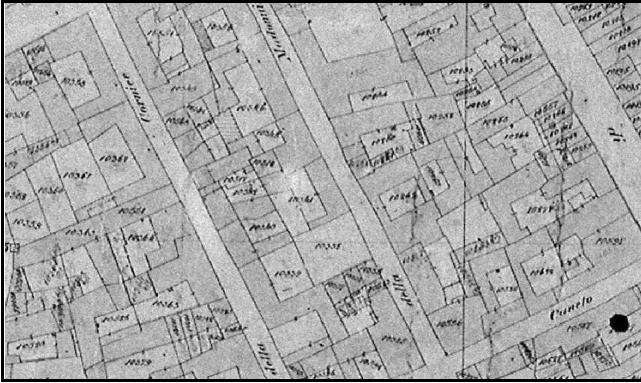
---



# CATASTO STORICO

---

Stralcio Catasto Rabbini 1858. Scala 1:2000



**Situazione odierna:** Nucleo storico  
**Motivazione d'impianto:** rurale, casa rurale  
**Vincolo e tutela:**  
**Riferimento  
Catasto Storico:** Presente

## MODIFICAZIONI RECENTI

---

MC4 - Modificazione delle coperture: materiali  
MF1 - Modificazione dei fronti: aperture piani superiori  
MF2 - Modificazione dei fronti: aperture piano terra  
MF3 - Modificazione dei fronti: modificazione portale

**Sintesi modifiche recenti:** permanenza planimetrica

## INTERESSE

---

basso

## CLASSIFICAZIONE

---

Dentro gli ambiti dei nuclei antichi

<b>Livello modificazione</b>	<b>6</b>
<b>Fronte su spazio pubblico, piani superiori:</b>	ristrutturazione A
<b>Fronte su spazio pubblico, piano terra:</b>	ristrutturazione A
<b>Fronte interno:</b>	ristrutturazione B
<b>Corpo di fabbrica:</b>	ristrutturazione B

## PROPOSTA DI PIANO

**Data**

21/01/2000

**Nome rilevatore**

Paola

## IDENTIFICAZIONE

---

N° scheda: BO111

Stralcio CTC 1988 aggiornata. Scala 1:2000



**Indirizzo:** Via dei Mille 12

**Proprietà:** Privato

**Riferimento CTR:**

**Foglio:** 094100

**Coordinate:** 1458138, 5060638

## PRG VIGENTE

---

**Area normativa**

art. 2.2 centri storici: individuazione e norme

**Destinazione**

prevalentemente residenziale

**Tipo d'intervento**

art.2 3 adeguamento interno e manutenzione

**Nota**

## ATLANTE TERRITORIALE 2001

---

**Codice ID Atlante territoriale 2001**

518015C

**Uso al Piano terra**

Commercio

**Uso prevalente dell'edificio**

Abitazioni

**Stato di conservazione dell'edificio**

Buono, nessun degrado

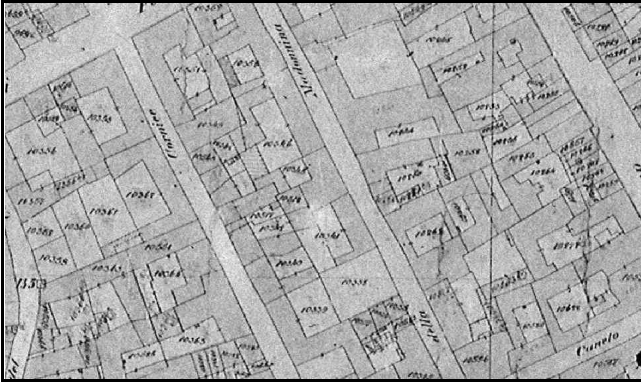
---



# CATASTO STORICO

---

Stralcio Catasto Rabbini 1858. Scala 1:2000



**Situazione odierna:** Nucleo storico  
**Motivazione d'impianto:** rurale, casa rurale  
**Vincolo e tutela:**  
**Riferimento**  
**Catasto Storico:** parzialmente presente

## MODIFICAZIONI RECENTI

---

MC4 - Modificazione delle coperture: materiali  
MF3 - Modificazione dei fronti: modificazione portale

**Sintesi modifiche recenti:** sostanziale rinnovo

## INTERESSE

---

## CLASSIFICAZIONE

---

Dentro gli ambiti dei nuclei antichi

<b>Livello modificazione</b>	7
<b>Fronte su spazio pubblico, piani superiori:</b>	ristrutturazione B
<b>Fronte su spazio pubblico, piano terra:</b>	ristrutturazione B
<b>Fronte interno:</b>	ristrutturazione B
<b>Corpo di fabbrica:</b>	ristrutturazione B

## PROPOSTA DI PIANO

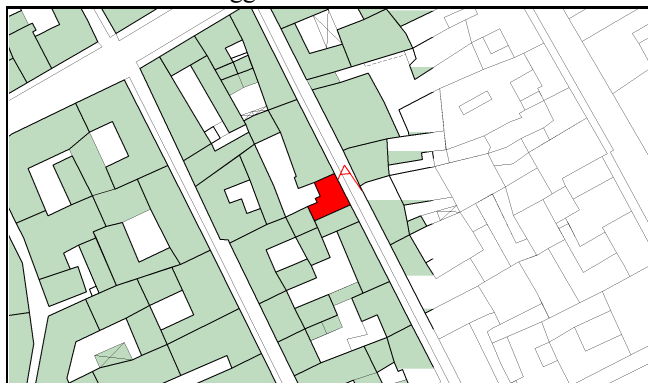
<b>Data</b>	21/01/2000
<b>Nome rilevatore</b>	Paola

## IDENTIFICAZIONE

---

N° scheda: BO112

Stralcio CTC 1988 aggiornata. Scala 1:2000



**Indirizzo:** Via dei Mille 12

**Proprietà:** Privato

**Riferimento CTR:**

**Foglio:** 094100

**Coordinate:** 1458136, 5060645

## PRG VIGENTE

---

**Area normativa**

art. 2.2 centri storici: individuazione e norme

**Destinazione**

prevalentemente residenziale

**Tipo d'intervento**

art.2 3 adeguamento interno e manutenzione

**Nota**

## ATLANTE TERRITORIALE 2001

---

**Codice ID Atlante territoriale 2001**

518015A

**Uso al Piano terra**

Commercio

**Uso prevalente dell'edificio**

Abitazioni

**Stato di conservazione dell'edificio**

Buono, nessun degrado

---

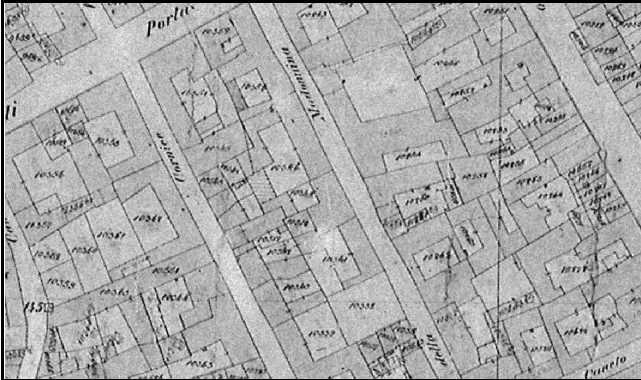




# CATASTO STORICO

---

Stralcio Catasto Rabbini 1858. Scala 1:2000



**Situazione odierna:** Nucleo storico  
**Motivazione d'impianto:** rurale, casa rurale  
**Vincolo e tutela:**  
**Riferimento  
Catasto Storico:** Presente

## MODIFICAZIONI RECENTI

---

MC1 - Modificazione delle coperture: quota gronda colmo  
MD1 - Modificazione del sistema distributivo: balconi su spazio pubblico  
MF1 - Modificazione dei fronti: aperture piani superiori  
MF2 - Modificazione dei fronti: aperture piano terra

**Sintesi modifiche recenti:** sostanziale rinnovo

## INTERESSE

---

basso

## CLASSIFICAZIONE

---

Dentro gli ambiti dei nuclei antichi

<b>Livello modificazione</b>	<b>6</b>
<b>Fronte su spazio pubblico, piani superiori:</b>	ristrutturazione A
<b>Fronte su spazio pubblico, piano terra:</b>	ristrutturazione A
<b>Fronte interno:</b>	ristrutturazione B
<b>Corpo di fabbrica:</b>	ristrutturazione B

## PROPOSTA DI PIANO

**Data**

21/01/2000

**Nome rilevatore**

Paola

## IDENTIFICAZIONE

---

N° scheda: BO113

Stralcio CTC 1988 aggiornata. Scala 1:2000



**Indirizzo:** Via dei Mille 8,10

**Proprietà:** Privato

**Riferimento CTR:**

**Foglio:** 094100

**Coordinate:** 1458125, 5060662

## PRG VIGENTE

---

**Area normativa**

art. 2.2 centri storici:individuazione e norme

**Destinazione**

prevalentemente residenziale

**Tipo d'intervento**

art. 2.7 aree recupero urb e edilizio

**Nota**

## ATLANTE TERRITORIALE 2001

---

**Codice ID Atlante territoriale 2001**

518014A

**Uso al Piano terra**

Abbandonato

**Uso prevalente dell'edificio**

Abbandonato

**Stato di conservazione dell'edificio**

Medio, degrado finiture

---



# CATASTO STORICO

---

Stralcio Catasto Rabbini 1858. Scala 1:2000



**Situazione odierna:** Nucleo storico  
**Motivazione d'impianto:** rurale, casa rurale  
**Vincolo e tutela:**  
**Riferimento**  
**Catasto Storico:** Presente

## MODIFICAZIONI RECENTI

---

MC4 - Modificazione delle coperture: materiali

MD1 - Modificazione del sistema distributivo: balconi su spazio pubblico

MF1 - Modificazione dei fronti: aperture piani superiori

MF2 - Modificazione dei fronti: aperture piano terra

**Sintesi modifiche recenti:** Sostanziale permanenza

## INTERESSE

---

medio

## CLASSIFICAZIONE

---

Dentro gli ambiti dei nuclei antichi

**Livello modificazione**

**5**

**Fronte su spazio pubblico, piani superiori:** risanamento conservativo

**Fronte su spazio pubblico, piano terra:** ristrutturazione A

**Fronte interno:** ristrutturazione A

**Corpo di fabbrica:** ristrutturazione B

## PROPOSTA DI PIANO

**Data**

21/01/2000

**Nome rilevatore**

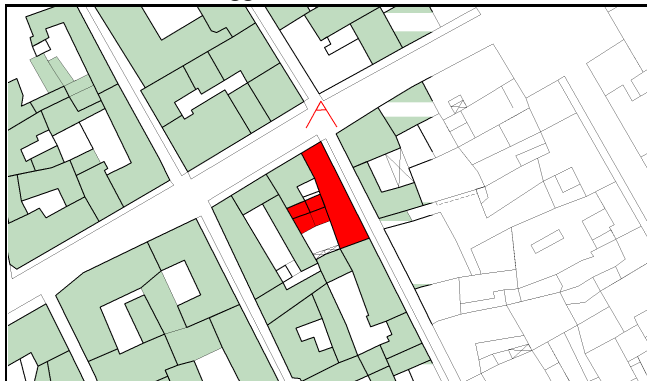
Paola

## IDENTIFICAZIONE

---

N° scheda: BO114

Stralcio CTC 1988 aggiornata. Scala 1:2000



**Indirizzo:** Via dei Mille 2,4,6

**Proprietà:** Privato

**Riferimento CTR:**

**Foglio:** 094100

**Coordinate:** 1458117, 5060683

## PRG VIGENTE

---

**Area normativa**

art. 2.2 centri storici: individuazione e norme

**Destinazione**

prevalentemente residenziale

**Tipo d'intervento**

art.2 3 adeguamento interno e manutenzione

**Nota**

## ATLANTE TERRITORIALE 2001

---

**Codice ID Atlante territoriale 2001**

518013A

**Uso al Piano terra**

Commercio

**Uso prevalente dell'edificio**

Abitazioni

**Stato di conservazione dell'edificio**

Buono, nessun degrado

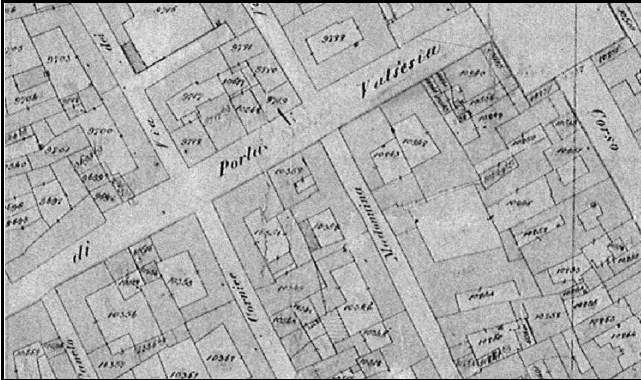
---



# CATASTO STORICO

---

Stralcio Catasto Rabbini 1858. Scala 1:2000



**Situazione odierna:** Nucleo storico  
**Motivazione d'impianto:** residenziale, edificio+annessi  
**Vincolo e tutela:**  
**Riferimento**  
**Catasto Storico:** Presente

## MODIFICAZIONI RECENTI

---

MC1 - Modificazione delle coperture: quota gronda colmo  
MD1 - Modificazione del sistema distributivo: balconi su spazio pubblico  
MF1 - Modificazione dei fronti: aperture piani superiori  
MF2 - Modificazione dei fronti: aperture piano terra  
MF3 - Modificazione dei fronti: modificazione portale

**Sintesi modifiche recenti:** sostanziale rinnovo

## INTERESSE

---

basso

Affresco censito: AU13b) "Madonna col Bambino...", probabilmente di fine Ottocento. Art. 3 TUBCA 490/99

## CLASSIFICAZIONE

---

Dentro gli ambiti dei nuclei antichi

<b>Livello modificazione</b>	<b>6</b>
<b>Fronte su spazio pubblico, piani superiori:</b>	ristrutturazione A
<b>Fronte su spazio pubblico, piano terra:</b>	ristrutturazione A
<b>Fronte interno:</b>	ristrutturazione B
<b>Corpo di fabbrica:</b>	ristrutturazione B

## PROPOSTA DI PIANO

**Data**

21/01/2000

**Nome rilevatore**

Paola

## IDENTIFICAZIONE

---

N° scheda: BO115

Stralcio CTC 1988 aggiornata. Scala 1:2000



**Indirizzo:** Corso Mazzini 25,27,29

**Proprietà:** Privato

**Riferimento CTR:**

**Foglio:** 094100

**Coordinate:** 1458107, 5060684

## PRG VIGENTE

---

**Area normativa**

art. 2.2 centri storici: individuazione e norme

**Destinazione**

prevalentemente residenziale

**Tipo d'intervento**

art. 2.5 ristrutturazione interna, vincolo amb

**Nota**

## ATLANTE TERRITORIALE 2001

---

**Codice ID Atlante territoriale 2001**

518012A

**Uso al Piano terra**

Ingressi e supporto

**Uso prevalente dell'edificio**

Abitazioni

**Stato di conservazione dell'edificio**

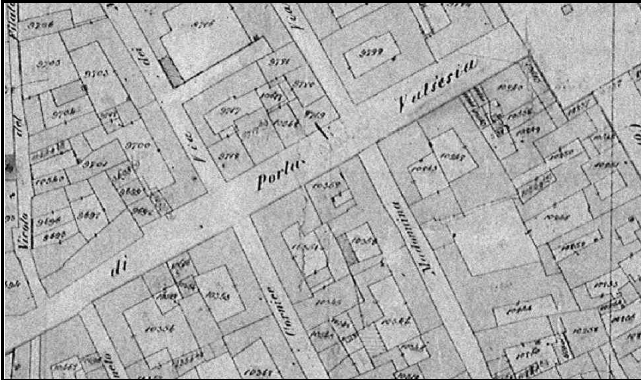
Buono, nessun degrado



# CATASTO STORICO

---

Stralcio Catasto Rabbini 1858. Scala 1:2000



**Situazione odierna:** Nucleo storico  
**Motivazione d'impianto:** residenziale, palazzo  
**Vincolo e tutela:** Inventario soprint. 1995  
**Riferimento Catasto Storico:** Presente

## MODIFICAZIONI RECENTI

---

MC4 - Modificazione delle coperture: materiali

MF2 - Modificazione dei fronti: aperture piano terra

**Sintesi modifiche recenti:** Sostanziale permanenza

## INTERESSE

---

elevato

## CLASSIFICAZIONE

---

Dentro gli ambiti dei nuclei antichi

**Livello modificazione** 3

**Fronte su spazio pubblico, piani superiori:** risanamento conservativo

**Fronte su spazio pubblico, piano terra:** risanamento conservativo

**Fronte interno:** ristrutturazione A

**Corpo di fabbrica:** ristrutturazione A

## PROPOSTA DI PIANO

**Data**

21/01/2000

**Nome rilevatore**

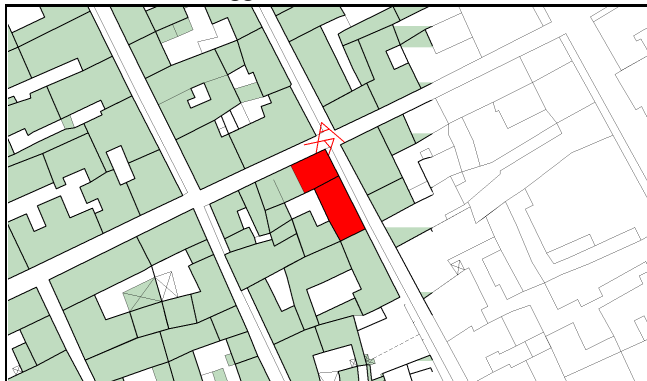
Paola

## IDENTIFICAZIONE

---

N° scheda: BO116

Stralcio CTC 1988 aggiornata. Scala 1:2000



**Indirizzo:** Via Caneto 19,21,23,25,28,30,32,34,36

**Proprietà:** Privato

**Riferimento CTR:**

**Foglio:** 094100

**Coordinate:** 1458175, 5060565

## PRG VIGENTE

---

**Area normativa**

art. 2.2 centri storici: individuazione e norme

**Destinazione**

prevalentemente residenziale

**Tipo d'intervento**

art.2 3 adeguamento interno e manutenzione

**Nota**

## ATLANTE TERRITORIALE 2001

---

**Codice ID Atlante territoriale 2001**

526001A

**Uso al Piano terra**

Commercio

**Uso prevalente dell'edificio**

Abitazioni

**Stato di conservazione dell'edificio**

Buono, nessun degrado

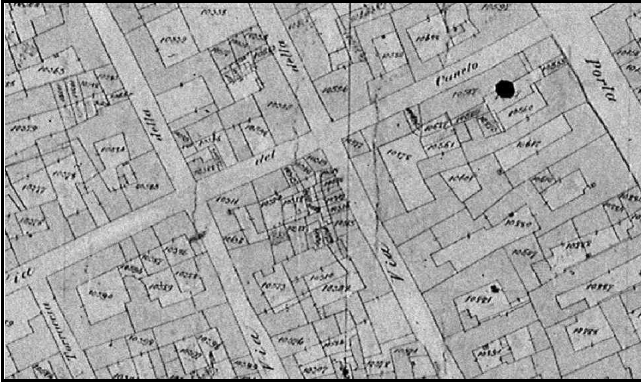




## CATASTO STORICO

---

Stralcio Catasto Rabbini 1858. Scala 1:2000



**Situazione odierna:** Nucleo storico  
**Motivazione d'impianto:** rurale, casa rurale  
**Vincolo e tutela:**  
**Riferimento**  
**Catasto Storico:** Presente

## MODIFICAZIONI RECENTI

---

MC1 - Modificazione delle coperture: quota gronda colmo

MF1 - Modificazione dei fronti: aperture piani superiori

MF2 - Modificazione dei fronti: aperture piano terra

**Sintesi modifiche recenti:** permanenza planimetrica

## INTERESSE

---

medio

## CLASSIFICAZIONE

---

Dentro gli ambiti dei nuclei antichi

<b>Livello modificazione</b>	<b>6</b>
<b>Fronte su spazio pubblico, piani superiori:</b>	ristrutturazione A
<b>Fronte su spazio pubblico, piano terra:</b>	ristrutturazione A
<b>Fronte interno:</b>	ristrutturazione B
<b>Corpo di fabbrica:</b>	ristrutturazione B

## PROPOSTA DI PIANO

**Data**

21/01/2000

**Nome rilevatore**

Paola

## IDENTIFICAZIONE

---

N° scheda: BO117

Stralcio CTC 1988 aggiornata. Scala 1:2000



**Indirizzo:** Via Caneto 19,21,23,25,28,30,32,34,36

**Proprietà:** Privato

**Riferimento CTR:**

**Foglio:** 094100

**Coordinate:** 1458172, 5060555

## PRG VIGENTE

---

**Area normativa**

art. 2.2 centri storici: individuazione e norme

**Destinazione**

prevalentemente residenziale

**Tipo d'intervento**

art.2 3 adeguamento interno e manutenzione

**Nota**

## ATLANTE TERRITORIALE 2001

---

**Codice ID Atlante territoriale 2001**

526001B

**Uso al Piano terra**

Ingressi e supporto

**Uso prevalente dell'edificio**

Ingressi e supporto

**Stato di conservazione dell'edificio**

Buono, nessun degrado

---

# CATASTO STORICO

---

Stralcio Catasto Rabbini 1858. Scala 1:2000



**Situazione odierna:** Nucleo storico  
**Motivazione d'impianto:** rurale, casa rurale  
**Vincolo e tutela:**  
**Riferimento Catasto Storico:** Presente

## MODIFICAZIONI RECENTI

---

MC4 - Modificazione delle coperture: materiali  
MD1 - Modificazione del sistema distributivo: balconi su spazio pubblico  
MF1 - Modificazione dei fronti: aperture piani superiori  
MF2 - Modificazione dei fronti: aperture piano terra

**Sintesi modifiche recenti:** permanenza planimetrica

## INTERESSE

---

medio

## CLASSIFICAZIONE

---

Dentro gli ambiti dei nuclei antichi

<b>Livello modificazione</b>	<b>6</b>
<b>Fronte su spazio pubblico, piani superiori:</b>	ristrutturazione A
<b>Fronte su spazio pubblico, piano terra:</b>	ristrutturazione A
<b>Fronte interno:</b>	ristrutturazione B
<b>Corpo di fabbrica:</b>	ristrutturazione B

## PROPOSTA DI PIANO

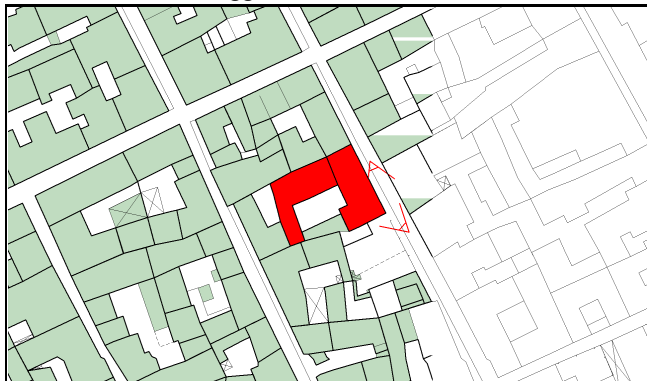
<b>Data</b>	21/01/2000
<b>Nome rilevatore</b>	Paola

## IDENTIFICAZIONE

---

N° scheda: BO118

Stralcio CTC 1988 aggiornata. Scala 1:2000



**Indirizzo:** Via dei Mille 38,38A,40A,42

**Proprietà:** Privato

**Riferimento CTR:**

**Foglio:** 094100

**Coordinate:** 1458179, 5060550

## PRG VIGENTE

---

**Area normativa**

art. 2.2 centri storici: individuazione e norme

**Destinazione**

prevalentemente residenziale

**Tipo d'intervento**

art. 2.5 ristrutturazione interna, vincolo amb

**Nota**

## ATLANTE TERRITORIALE 2001

---

**Codice ID Atlante territoriale 2001**

526013A

**Uso al Piano terra**

Ingressi e supporto

**Uso prevalente dell'edificio**

Abitazioni

**Stato di conservazione dell'edificio**

Buono, nessun degrado

---



# CATASTO STORICO

---

Stralcio Catasto Rabbini 1858. Scala 1:2000



**Situazione odierna:** Nucleo storico  
**Motivazione d'impianto:** residenziale, palazzo  
**Vincolo e tutela:**  
**Riferimento  
Catasto Storico:** Presente

## MODIFICAZIONI RECENTI

---

MC4 - Modificazione delle coperture: materiali  
MD1 - Modificazione del sistema distributivo: balconi su spazio pubblico  
MF2 - Modificazione dei fronti: aperture piano terra  
MF3 - Modificazione dei fronti: modificazione portale  
MF4 - Modificazione dei fronti: aperture fronti interni

**Sintesi modifiche recenti:** Sostanziale permanenza

## INTERESSE

---

elevato

## CLASSIFICAZIONE

---

Dentro gli ambiti dei nuclei antichi

<b>Livello modificazione</b>	<b>4</b>
<b>Fronte su spazio pubblico, piani superiori:</b>	risanamento conservativo
<b>Fronte su spazio pubblico, piano terra:</b>	risanamento conservativo
<b>Fronte interno:</b>	ristrutturazione A
<b>Corpo di fabbrica:</b>	ristrutturazione B

## PROPOSTA DI PIANO

<b>Data</b>	21/01/2000
<b>Nome rilevatore</b>	Paola

## IDENTIFICAZIONE

---

N° scheda: BO119

Stralcio CTC 1988 aggiornata. Scala 1:2000



**Indirizzo:** Via Caneto 19,21,23,25,28,30,32,34,36

**Proprietà:** Privato

**Riferimento CTR:**

**Foglio:** 094100

**Coordinate:** 1458163, 5060560

## PRG VIGENTE

---

**Area normativa**

art. 2.2 centri storici: individuazione e norme

**Destinazione**

prevalentemente residenziale

**Tipo d'intervento**

art.2 3 adeguamento interno e manutenzione

**Nota**

## ATLANTE TERRITORIALE 2001

---

**Codice ID Atlante territoriale 2001**

526001F

**Uso al Piano terra**

Commercio

**Uso prevalente dell'edificio**

Abitazioni

**Stato di conservazione dell'edificio**

Buono, nessun degrado



# CATASTO STORICO

---

Stralcio Catasto Rabbini 1858. Scala 1:2000



**Situazione odierna:** Nucleo storico  
**Motivazione d'impianto:** residenziale, edificio+annessi  
**Vincolo e tutela:**  
**Riferimento Catasto Storico:** Presente

## MODIFICAZIONI RECENTI

---

MC1 - Modificazione delle coperture: quota gronda colmo  
MC2 - Modificazione delle coperture: pendenze  
MC4 - Modificazione delle coperture: materiali  
MD2 - Modificazione del sistema distributivo: aggiunta di balconi scale chiusure nell' interno  
MF1 - Modificazione dei fronti: aperture piani superiori  
MF2 - Modificazione dei fronti: aperture piano terra

**Sintesi modifiche recenti:** permanenza planimetrica

## INTERESSE

---

medio

## CLASSIFICAZIONE

---

Dentro gli ambiti dei nuclei antichi

<b>Livello modificazione</b>	<b>6</b>
<b>Fronte su spazio pubblico, piani superiori:</b>	ristrutturazione A
<b>Fronte su spazio pubblico, piano terra:</b>	ristrutturazione A
<b>Fronte interno:</b>	ristrutturazione B
<b>Corpo di fabbrica:</b>	ristrutturazione B

## PROPOSTA DI PIANO

<b>Data</b>	21/01/2000
<b>Nome rilevatore</b>	Paola

## IDENTIFICAZIONE

---

N° scheda: **BO120**

Stralcio CTC 1988 aggiornata. Scala 1:2000



**Indirizzo:** Via Caneto 29,31,33,35,37,37A

**Proprietà:** Privato

**Riferimento CTR:**

**Foglio:** 094100

**Coordinate:** 1458152, 5060558

## PRG VIGENTE

---

**Area normativa**

art. 2.2 centri storici: individuazione e norme

**Destinazione**

prevalentemente residenziale

**Tipo d'intervento**

art. 2.5 ristrutturazione interna, vincolo amb

**Nota**

## ATLANTE TERRITORIALE 2001

---

**Codice ID Atlante territoriale 2001**

526003A

**Uso al Piano terra**

Ricettivo

**Uso prevalente dell'edificio**

Ricettivo

**Stato di conservazione dell'edificio**

Buono, nessun degrado

---

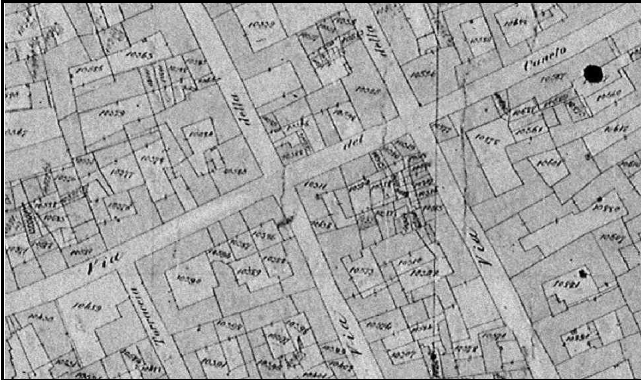




# CATASTO STORICO

---

Stralcio Catasto Rabbini 1858. Scala 1:2000



**Situazione odierna:** Nucleo storico  
**Motivazione d'impianto:** rurale, casa rurale  
**Vincolo e tutela:**  
**Riferimento  
Catasto Storico:** Presente

## MODIFICAZIONI RECENTI

---

MF2 - Modificazione dei fronti: aperture piano terra

**Sintesi modifiche recenti:** Sostanziale permanenza

## INTERESSE

---

medio

## CLASSIFICAZIONE

---

Dentro gli ambiti dei nuclei antichi

**Livello modificazione**

**4**

**Fronte su spazio pubblico, piani superiori:** risanamento conservativo

**Fronte su spazio pubblico, piano terra:** risanamento conservativo

**Fronte interno:** ristrutturazione A

**Corpo di fabbrica:** ristrutturazione B

## PROPOSTA DI PIANO

**Data**

21/01/2000

**Nome rilevatore**

Paola

## IDENTIFICAZIONE

---

N° scheda: BO121

Stralcio CTC 1988 aggiornata. Scala 1:2000



**Indirizzo:** Via Caneto 29,31,33,35,37,37A

**Proprietà:** Privato

**Riferimento CTR:**

**Foglio:** 094100

**Coordinate:** 1458152, 5060554

## PRG VIGENTE

---

**Area normativa**

art. 2.2 centri storici: individuazione e norme

**Destinazione**

prevalentemente residenziale

**Tipo d'intervento**

art. 2.5 ristrutturazione interna, vincolo amb

**Nota**

## ATLANTE TERRITORIALE 2001

---

**Codice ID Atlante territoriale 2001**

526003G

**Uso al Piano terra**

Ingressi e supporto

**Uso prevalente dell'edificio**

Trasformazione

**Stato di conservazione dell'edificio**

In trasformazione

---



# CATASTO STORICO

---

Stralcio Catasto Rabbini 1858. Scala 1:2000



**Situazione odierna:** Nucleo storico  
**Motivazione d'impianto:** rurale, casa rurale  
**Vincolo e tutela:**  
**Riferimento**  
**Catasto Storico:** Presente

## MODIFICAZIONI RECENTI

---

MF1 - Modificazione dei fronti: aperture piani superiori  
MF2 - Modificazione dei fronti: aperture piano terra  
MF3 - Modificazione dei fronti: modificazione portale

**Sintesi modifiche recenti:** Sostanziale permanenza

## INTERESSE

---

medio

## CLASSIFICAZIONE

---

Dentro gli ambiti dei nuclei antichi

<b>Livello modificazione</b>	<b>5</b>
<b>Fronte su spazio pubblico, piani superiori:</b>	risanamento conservativo
<b>Fronte su spazio pubblico, piano terra:</b>	ristrutturazione A
<b>Fronte interno:</b>	ristrutturazione A
<b>Corpo di fabbrica:</b>	ristrutturazione B

## PROPOSTA DI PIANO

**Data**

21/01/2000

**Nome rilevatore**

Paola

## IDENTIFICAZIONE

---

N° scheda: BO122

Stralcio CTC 1988 aggiornata. Scala 1:2000



**Indirizzo:** Via Cornice 39,41,43,45,47,49

**Proprietà:** Privato

**Riferimento CTR:**

**Foglio:** 094100

**Coordinate:** 1458158, 5060549

## PRG VIGENTE

---

**Area normativa**

art. 2.2 centri storici: individuazione e norme

**Destinazione**

prevalentemente residenziale

**Tipo d'intervento**

art. 2.5 ristrutturazione interna, vincolo amb

**Nota**

## ATLANTE TERRITORIALE 2001

---

**Codice ID Atlante territoriale 2001**

526004C

**Uso al Piano terra**

Uffici

**Uso prevalente dell'edificio**

Abitazioni

**Stato di conservazione dell'edificio**

Buono, nessun degrado

---



# CATASTO STORICO

---

Stralcio Catasto Rabbini 1858. Scala 1:2000



**Situazione odierna:** Nucleo storico  
**Motivazione d'impianto:** rurale, casa rurale  
**Vincolo e tutela:**  
**Riferimento**  
**Catasto Storico:** Presente

## MODIFICAZIONI RECENTI

---

MC4 - Modificazione delle coperture: materiali  
MF1 - Modificazione dei fronti: aperture piani superiori  
MF2 - Modificazione dei fronti: aperture piano terra

**Sintesi modifiche recenti:** Sostanziale permanenza

## INTERESSE

---

medio

## CLASSIFICAZIONE

---

Dentro gli ambiti dei nuclei antichi

<b>Livello modificazione</b>	<b>4</b>
<b>Fronte su spazio pubblico, piani superiori:</b>	risanamento conservativo
<b>Fronte su spazio pubblico, piano terra:</b>	risanamento conservativo
<b>Fronte interno:</b>	ristrutturazione A
<b>Corpo di fabbrica:</b>	ristrutturazione B

## PROPOSTA DI PIANO

**Data**

21/01/2000

**Nome rilevatore**

Paola

## IDENTIFICAZIONE

---

N° scheda: BO123

Stralcio CTC 1988 aggiornata. Scala 1:2000



**Indirizzo:** Via Cornice 39,41,43,45,47,49

**Proprietà:** Privato

**Riferimento CTR:**

**Foglio:** 094100

**Coordinate:** 1458161, 5060533

## PRG VIGENTE

---

**Area normativa**

art. 2.2 centri storici: individuazione e norme

**Destinazione**

prevalentemente residenziale

**Tipo d'intervento**

art. 2.5 ristrutturazione interna, vincolo amb

**Nota**

## ATLANTE TERRITORIALE 2001

---

**Codice ID Atlante territoriale 2001**

526004A

**Uso al Piano terra**

Uffici

**Uso prevalente dell'edificio**

Abitazioni

**Stato di conservazione dell'edificio**

Buono, nessun degrado

---



# CATASTO STORICO

---

Stralcio Catasto Rabbini 1858. Scala 1:2000



**Situazione odierna:** Nucleo storico  
**Motivazione d'impianto:** rurale, casa rurale  
**Vincolo e tutela:**  
**Riferimento**  
**Catasto Storico:** Presente

## MODIFICAZIONI RECENTI

---

MF2 - Modificazione dei fronti: aperture piano terra

**Sintesi modifiche recenti:** Sostanziale permanenza

## INTERESSE

---

medio

## CLASSIFICAZIONE

---

Dentro gli ambiti dei nuclei antichi

**Livello modificazione** 4

**Fronte su spazio pubblico, piani superiori:** risanamento conservativo

**Fronte su spazio pubblico, piano terra:** risanamento conservativo

**Fronte interno:** ristrutturazione A

**Corpo di fabbrica:** ristrutturazione B

## PROPOSTA DI PIANO

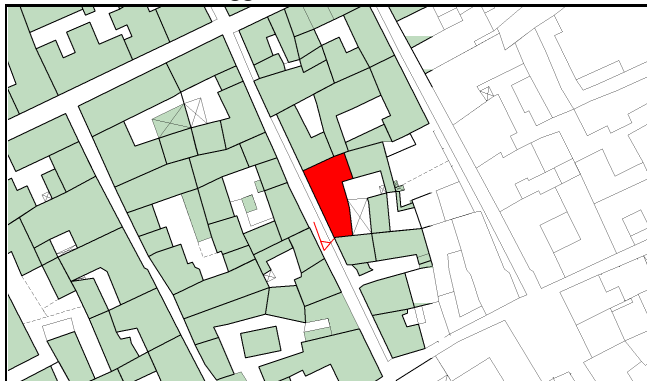
**Data** 22/08/2001  
**Nome rilevatore** Paola

## IDENTIFICAZIONE

---

N° scheda: BO124

Stralcio CTC 1988 aggiornata. Scala 1:2000



**Indirizzo:** Via Cornice 51,53,55

**Proprietà:** Privato

**Riferimento CTR:**

**Foglio:** 094100

**Coordinate:** 1458168, 5060521

## PRG VIGENTE

---

**Area normativa**

art. 2.2 centri storici: individuazione e norme

**Destinazione**

prevalentemente residenziale

**Tipo d'intervento**

art.2 3 adeguamento interno e manutenzione

**Nota**

## ATLANTE TERRITORIALE 2001

---

**Codice ID Atlante territoriale 2001**

526005A

**Uso al Piano terra**

Trasformazione

**Uso prevalente dell'edificio**

Abitazioni

**Stato di conservazione dell'edificio**

Buono, nessun degrado

---





# CATASTO STORICO

---

Stralcio Catasto Rabbini 1858. Scala 1:2000



**Situazione odierna:** Nucleo storico  
**Motivazione d'impianto:** rurale, casa rurale  
**Vincolo e tutela:**  
**Riferimento  
Catasto Storico:** Presente

## MODIFICAZIONI RECENTI

---

MC4 - Modificazione delle coperture: materiali  
MD1 - Modificazione del sistema distributivo: balconi su spazio pubblico  
MF1 - Modificazione dei fronti: aperture piani superiori  
MF2 - Modificazione dei fronti: aperture piano terra  
MF3 - Modificazione dei fronti: modificazione portale

**Sintesi modifiche recenti:** sostanziale rinnovo

## INTERESSE

---

basso

## CLASSIFICAZIONE

---

Dentro gli ambiti dei nuclei antichi

<b>Livello modificazione</b>	<b>6</b>
<b>Fronte su spazio pubblico, piani superiori:</b>	ristrutturazione A
<b>Fronte su spazio pubblico, piano terra:</b>	ristrutturazione A
<b>Fronte interno:</b>	ristrutturazione B
<b>Corpo di fabbrica:</b>	ristrutturazione B

## PROPOSTA DI PIANO

<b>Data</b>	22/08/2001
<b>Nome rilevatore</b>	Paola

## IDENTIFICAZIONE

---

N° scheda: BO125

Stralcio CTC 1988 aggiornata. Scala 1:2000



**Indirizzo:** Via Cornice 57,59

**Proprietà:** Privato

**Riferimento CTR:**

**Foglio:** 094100

**Coordinate:** 1458175, 5060506

## PRG VIGENTE

---

**Area normativa**

art. 2.2 centri storici: individuazione e norme

**Destinazione**

prevalentemente residenziale

**Tipo d'intervento**

art.2 3 adeguamento interno e manutenzione

**Nota**

## ATLANTE TERRITORIALE 2001

---

**Codice ID Atlante territoriale 2001**

526006A

**Uso al Piano terra**

Abitazioni

**Uso prevalente dell'edificio**

Abitazioni

**Stato di conservazione dell'edificio**

Buono, nessun degrado

---



# CATASTO STORICO

---

Stralcio Catasto Rabbini 1858. Scala 1:2000



**Situazione odierna:** Nucleo storico  
**Motivazione d'impianto:** rurale, casa rurale  
**Vincolo e tutela:**  
**Riferimento  
Catasto Storico:** Presente

## MODIFICAZIONI RECENTI

---

MC2 - Modificazione delle coperture: pendenze  
MC4 - Modificazione delle coperture: materiali  
MD1 - Modificazione del sistema distributivo: balconi su spazio pubblico  
MD3 - Modificazione del sistema distributivo: sostituzione materiali  
MF1 - Modificazione dei fronti: aperture piani superiori  
MF2 - Modificazione dei fronti: aperture piano terra  
MF4 - Modificazione dei fronti: aperture fronti interni

**Sintesi modifiche recenti:** permanenza planimetrica

## INTERESSE

---

basso

## CLASSIFICAZIONE

---

Dentro gli ambiti dei nuclei antichi

<b>Livello modificazione</b>	<b>6</b>
<b>Fronte su spazio pubblico, piani superiori:</b>	ristrutturazione A
<b>Fronte su spazio pubblico, piano terra:</b>	ristrutturazione A
<b>Fronte interno:</b>	ristrutturazione B
<b>Corpo di fabbrica:</b>	ristrutturazione B

## PROPOSTA DI PIANO

**Data**  
**Nome rilevatore**

22/08/2001  
Paola

## IDENTIFICAZIONE

---

N° scheda: BO126

Stralcio CTC 1988 aggiornata. Scala 1:2000



**Indirizzo:** Via Giardini 14

**Proprietà:** Privato

**Riferimento CTR:**

**Foglio:** 094100

**Coordinate:** 1458192, 5060496

## PRG VIGENTE

---

**Area normativa**

art. 2.2 centri storici: individuazione e norme

**Destinazione**

prevalentemente residenziale

**Tipo d'intervento**

art.2 3 adeguamento interno e manutenzione

**Nota**

## ATLANTE TERRITORIALE 2001

---

**Codice ID Atlante territoriale 2001**

526008A

**Uso al Piano terra**

Ingressi e supporto

**Uso prevalente dell'edificio**

Abitazioni

**Stato di conservazione dell'edificio**

Buono, nessun degrado

---

# CATASTO STORICO

---

Stralcio Catasto Rabbini 1858. Scala 1:2000



**Situazione odierna:** Nucleo storico  
**Motivazione d'impianto:** rurale, casa rurale  
**Vincolo e tutela:**  
**Riferimento**  
**Catasto Storico:** parzialmente presente

## MODIFICAZIONI RECENTI

---

MC3 - Modificazione delle coperture: falda  
MC4 - Modificazione delle coperture: materiali  
MD1 - Modificazione del sistema distributivo: balconi su spazio pubblico  
MD3 - Modificazione del sistema distributivo: sostituzione materiali  
MF4 - Modificazione dei fronti: aperture fronti interni

**Sintesi modifiche recenti:** permanenza planimetrica

## INTERESSE

---

basso

## CLASSIFICAZIONE

---

Dentro gli ambiti dei nuclei antichi

<b>Livello modificazione</b>	<b>6</b>
<b>Fronte su spazio pubblico, piani superiori:</b>	ristrutturazione A
<b>Fronte su spazio pubblico, piano terra:</b>	ristrutturazione A
<b>Fronte interno:</b>	ristrutturazione B
<b>Corpo di fabbrica:</b>	ristrutturazione B

## PROPOSTA DI PIANO

**Data**

22/08/2001

**Nome rilevatore**

Paola

## IDENTIFICAZIONE

---

N° scheda: BO127

Stralcio CTC 1988 aggiornata. Scala 1:2000



**Indirizzo:** Via dei Mille 52,54

**Proprietà:** Privato

**Riferimento CTR:**

**Foglio:** 094100

**Coordinate:** 1458209, 5060501

## PRG VIGENTE

---

**Area normativa**

art. 2.2 centri storici: individuazione e norme

**Destinazione**

prevalentemente residenziale

**Tipo d'intervento**

art. 2.7 aree recupero urb e edilizio

**Nota**

## ATLANTE TERRITORIALE 2001

---

**Codice ID Atlante territoriale 2001**

526009A

**Uso al Piano terra**

Abitazioni

**Uso prevalente dell'edificio**

Abitazioni

**Stato di conservazione dell'edificio**

Buono, nessun degrado

---



## CATASTO STORICO

---

Stralcio Catasto Rabbini 1858. Scala 1:2000



**Situazione odierna:** Nucleo storico  
**Motivazione d'impianto:** rurale, casa rurale  
**Vincolo e tutela:**  
**Riferimento**  
**Catasto Storico:** Presente

## MODIFICAZIONI RECENTI

---

MC4 - Modificazione delle coperture: materiali  
MF1 - Modificazione dei fronti: aperture piani superiori  
MF2 - Modificazione dei fronti: aperture piano terra

**Sintesi modifiche recenti:** permanenza planimetrica

## INTERESSE

---

medio

Affresco censito: AU13b) "Madonna col Bambino che regge la corona del rosario o Madonna delle Grazie...", probabi

## CLASSIFICAZIONE

---

Dentro gli ambiti dei nuclei antichi

<b>Livello modificazione</b>	<b>6</b>
<b>Fronte su spazio pubblico, piani superiori:</b>	ristrutturazione A
<b>Fronte su spazio pubblico, piano terra:</b>	ristrutturazione A
<b>Fronte interno:</b>	ristrutturazione B
<b>Corpo di fabbrica:</b>	ristrutturazione B

## PROPOSTA DI PIANO

**Data**

22/08/2001

**Nome rilevatore**

Paola

## IDENTIFICAZIONE

---

N° scheda: BO128

Stralcio CTC 1988 aggiornata. Scala 1:2000



**Indirizzo:** Via dei Mille 48,50

**Proprietà:** Privato

**Riferimento CTR:**

**Foglio:** 094100

**Coordinate:** 1458198, 5060503

## PRG VIGENTE

---

**Area normativa**

art. 2.2 centri storici: individuazione e norme

**Destinazione**

prevalentemente residenziale

**Tipo d'intervento**

art. 2.7 aree recupero urb e edilizio

**Nota**

## ATLANTE TERRITORIALE 2001

---

**Codice ID Atlante territoriale 2001**

526010B

**Uso al Piano terra**

Abbandonato

**Uso prevalente dell'edificio**

Abbandonato

**Stato di conservazione dell'edificio**

Cattivo, dissesti strutturali e degrado finiture

---



# CATASTO STORICO

---

Stralcio Catasto Rabbini 1858. Scala 1:2000



**Situazione odierna:** Nucleo storico  
**Motivazione d'impianto:** rurale, casa rurale  
**Vincolo e tutela:**  
**Riferimento**  
**Catasto Storico:** Presente

## MODIFICAZIONI RECENTI

---

MC4 - Modificazione delle coperture: materiali  
MF1 - Modificazione dei fronti: aperture piani superiori  
MF2 - Modificazione dei fronti: aperture piano terra

**Sintesi modifiche recenti:** permanenza planimetrica

## INTERESSE

---

medio

## CLASSIFICAZIONE

---

Dentro gli ambiti dei nuclei antichi

<b>Livello modificazione</b>	<b>6</b>
<b>Fronte su spazio pubblico, piani superiori:</b>	ristrutturazione A
<b>Fronte su spazio pubblico, piano terra:</b>	ristrutturazione A
<b>Fronte interno:</b>	ristrutturazione B
<b>Corpo di fabbrica:</b>	ristrutturazione B

## PROPOSTA DI PIANO

**Data**

22/08/2001

**Nome rilevatore**

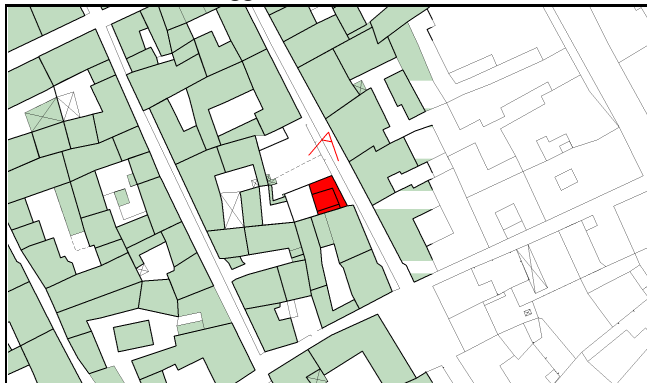
Paola

## IDENTIFICAZIONE

---

N° scheda: BO129

Stralcio CTC 1988 aggiornata. Scala 1:2000



**Indirizzo:** Via dei Mille 46,46A,46B,46C

**Proprietà:** Privato

**Riferimento CTR:**

**Foglio:** 094100

**Coordinate:** 1458201, 5060519

## PRG VIGENTE

---

**Area normativa**

art. 2.2 centri storici: individuazione e norme

**Destinazione**

prevalentemente residenziale

**Tipo d'intervento**

art.2 3 adeguamento interno e manutenzione

**Nota**

## ATLANTE TERRITORIALE 2001

---

**Codice ID Atlante territoriale 2001**

526011A

**Uso al Piano terra**

Box e parcheggi pertinenziali

**Uso prevalente dell'edificio**

Abitazioni

**Stato di conservazione dell'edificio**

Buono, nessun degrado

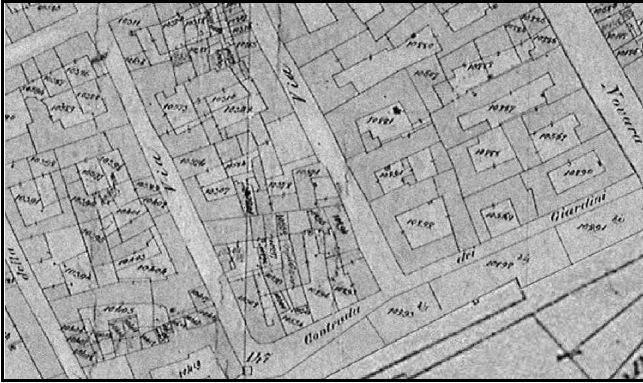
---



# CATASTO STORICO

---

Stralcio Catasto Rabbini 1858. Scala 1:2000



**Situazione odierna:** Nucleo storico  
**Motivazione d'impianto:** rurale, casa rurale  
**Vincolo e tutela:**  
**Riferimento Catasto Storico:** Presente

## MODIFICAZIONI RECENTI

---

MC4 - Modificazione delle coperture: materiali  
MF1 - Modificazione dei fronti: aperture piani superiori  
MF2 - Modificazione dei fronti: aperture piano terra  
MF3 - Modificazione dei fronti: modificazione portale

**Sintesi modifiche recenti:** sostanziale rinnovo

## INTERESSE

---

basso

## CLASSIFICAZIONE

---

Dentro gli ambiti dei nuclei antichi

<b>Livello modificazione</b>	<b>6</b>
<b>Fronte su spazio pubblico, piani superiori:</b>	ristrutturazione A
<b>Fronte su spazio pubblico, piano terra:</b>	ristrutturazione A
<b>Fronte interno:</b>	ristrutturazione B
<b>Corpo di fabbrica:</b>	ristrutturazione B

## PROPOSTA DI PIANO

**Data**

22/08/2001

**Nome rilevatore**

Paola

## IDENTIFICAZIONE

---

N° scheda: BO132

Stralcio CTC 1988 aggiornata. Scala 1:2000



**Indirizzo:** Corso Garibaldi 4,127,129,131,133

**Proprietà:** Privato

**Riferimento CTR:**

**Foglio:** 094060

**Coordinate:** 1457991, 5061032

## PRG VIGENTE

---

**Area normativa**

art. 2.2 centri storici: individuazione e norme

**Destinazione**

prevalentemente residenziale

**Tipo d'intervento**

art.2 3 adeguamento interno e manutenzione

**Nota**

## ATLANTE TERRITORIALE 2001

---

**Codice ID Atlante territoriale 2001**

501007A

**Uso al Piano terra**

Commercio

**Uso prevalente dell'edificio**

Commercio

**Stato di conservazione dell'edificio**

Buono, nessun degrado

---



# CATASTO STORICO

---

Stralcio Catasto Rabbini 1858. Scala 1:2000



**Situazione odierna:** Nucleo storico  
**Motivazione d'impianto:** rurale, casa rurale  
**Vincolo e tutela:**  
**Riferimento**  
**Catasto Storico:** Presente

## MODIFICAZIONI RECENTI

---

MC4 - Modificazione delle coperture: materiali

MD2 - Modificazione del sistema distributivo: aggiunta di balconi scale chiusure nell' interno

MD3 - Modificazione del sistema distributivo: sostituzione materiali

MF1 - Modificazione dei fronti: aperture piani superiori

MF2 - Modificazione dei fronti: aperture piano terra

MF4 - Modificazione dei fronti: aperture fronti interni

**Sintesi modifiche recenti:** permanenza planimetrica

## INTERESSE

---

medio

## CLASSIFICAZIONE

---

Dentro gli ambiti dei nuclei antichi

**Livello modificazione** 6

**Fronte su spazio pubblico, piani superiori:** ristrutturazione A

**Fronte su spazio pubblico, piano terra:** ristrutturazione A

**Fronte interno:** ristrutturazione B

**Corpo di fabbrica:** ristrutturazione B

## PROPOSTA DI PIANO

**Data**

23/08/2001

**Nome rilevatore**

Paola

## IDENTIFICAZIONE

---

N° scheda: BO133

Stralcio CTC 1988 aggiornata. Scala 1:2000



**Indirizzo:** Vicolo Agogna 10

**Proprietà:** Privato

**Riferimento CTR:**

**Foglio:** 094060

**Coordinate:** 1457986, 5061013

## PRG VIGENTE

---

**Area normativa**

art. 2.2 centri storici: individuazione e norme

**Destinazione**

prevalentemente residenziale

**Tipo d'intervento**

art. 2.4: interventi di ristrutturazione edilizia

**Nota**

## ATLANTE TERRITORIALE 2001

---

**Codice ID Atlante territoriale 2001**

501006A

**Uso al Piano terra**

Ingressi e supporto

**Uso prevalente dell'edificio**

Uffici

**Stato di conservazione dell'edificio**

Medio, degrado finiture



## CATASTO STORICO

---

Stralcio Catasto Rabbini 1858. Scala 1:2000



**Situazione odierna:** Nucleo storico  
**Motivazione d'impianto:** rurale, casa rurale  
**Vincolo e tutela:**  
**Riferimento**  
**Catasto Storico:** Presente

## MODIFICAZIONI RECENTI

---

MC4 - Modificazione delle coperture: materiali

MD2 - Modificazione del sistema distributivo: aggiunta di balconi scale chiusure nell' interno

MF1 - Modificazione dei fronti: aperture piani superiori

MF2 - Modificazione dei fronti: aperture piano terra

MF4 - Modificazione dei fronti: aperture fronti interni

**Sintesi modifiche recenti:** permanenza planimetrica

## INTERESSE

---

medio

## CLASSIFICAZIONE

---

Dentro gli ambiti dei nuclei antichi

<b>Livello modificazione</b>	<b>6</b>
<b>Fronte su spazio pubblico, piani superiori:</b>	ristrutturazione A
<b>Fronte su spazio pubblico, piano terra:</b>	ristrutturazione A
<b>Fronte interno:</b>	ristrutturazione B
<b>Corpo di fabbrica:</b>	ristrutturazione B

## PROPOSTA DI PIANO

**Data**

23/08/2001

**Nome rilevatore**

Paola

## IDENTIFICAZIONE

---

N° scheda: **BO134**

Stralcio CTC 1988 aggiornata. Scala 1:2000



**Indirizzo:** Vicolo Agogna 10

**Proprietà:** Privato

**Riferimento CTR:**

**Foglio:** 094060

**Coordinate:** 1457978, 5061002

## PRG VIGENTE

---

**Area normativa**

art.2.2 centri storici: individuazione e norme

**Destinazione**

prevalentemente residenziale

**Tipo d'intervento**

art.2.3 adeguamento interno e manutenzione

**Nota**

## ATLANTE TERRITORIALE 2001

---

**Codice ID Atlante territoriale 2001**

501005A

**Uso al Piano terra**

Box e parcheggi pertinenziali

**Uso prevalente dell'edificio**

Abitazioni

**Stato di conservazione dell'edificio**

Buono, nessun degrado





## CATASTO STORICO

---

Stralcio Catasto Rabbini 1858. Scala 1:2000



**Situazione odierna:** Nucleo storico

**Motivazione d'impianto:** residenziale, edificio+annessi

**Vincolo e tutela:**

**Riferimento**

**Catasto Storico:** da 1920/30 a 1968

## MODIFICAZIONI RECENTI

---

Sintesi modifiche recenti:

## INTERESSE

---

## CLASSIFICAZIONE

---

Dentro gli ambiti dei nuclei antichi

**Livello modificazione** 7

**Fronte su spazio pubblico, piani superiori:** ristrutturazione B

**Fronte su spazio pubblico, piano terra:** ristrutturazione B

**Fronte interno:** ristrutturazione B

**Corpo di fabbrica:** ristrutturazione B

## PROPOSTA DI PIANO

**Data**

23/08/2001

**Nome rilevatore**

Paola

## IDENTIFICAZIONE

---

N° scheda: **BO135**

Stralcio CTC 1988 aggiornata. Scala 1:2000



**Indirizzo:** Via Brunelli Maioni 14,82

**Proprietà:** Privato

**Riferimento CTR:**

**Foglio:** 094060

**Coordinate:** 1457970, 5060985

## PRG VIGENTE

---

**Area normativa**

art.2.2 centri storici: individuazione e norme

**Destinazione**

prevalentemente residenziale

**Tipo d'intervento**

art. 2.4: interventi di ristrutturazione edilizia

**Nota**

## ATLANTE TERRITORIALE 2001

---

**Codice ID Atlante territoriale 2001**

501003A

**Uso al Piano terra**

Paracommerciale

**Uso prevalente dell'edificio**

Abitazioni

**Stato di conservazione dell'edificio**

Medio, degrado finiture

---



# CATASTO STORICO

---

Stralcio Catasto Rabbini 1858. Scala 1:2000



**Situazione odierna:** Nucleo storico

**Motivazione d'impianto:** residenziale

**Vincolo e tutela:**

**Riferimento**

**Catasto Storico:** da Catasto storico a 1920/30

## MODIFICAZIONI RECENTI

---

Sintesi modifiche recenti:

## INTERESSE

---

## CLASSIFICAZIONE

---

Dentro gli ambiti dei nuclei antichi

**Livello modificazione** 7

**Fronte su spazio pubblico, piani superiori:** ristrutturazione B

**Fronte su spazio pubblico, piano terra:** ristrutturazione B

**Fronte interno:** ristrutturazione B

**Corpo di fabbrica:** ristrutturazione B

## PROPOSTA DI PIANO

**Data**

23/08/2001

**Nome rilevatore**

Paola

## IDENTIFICAZIONE

---

N° scheda: BO136

Stralcio CTC 1988 aggiornata. Scala 1:2000



**Indirizzo:** Vicolo Agogna 16,18,20

**Proprietà:** Privato

**Riferimento CTR:**

**Foglio:** 094060

**Coordinate:** 1457962, 5060973

## PRG VIGENTE

---

**Area normativa**

art. 2.2 centri storici: individuazione e norme

**Destinazione**

prevalentemente residenziale

**Tipo d'intervento**

art.2 3 adeguamento interno e manutenzione

**Nota**

## ATLANTE TERRITORIALE 2001

---

**Codice ID Atlante territoriale 2001**

501004A

**Uso al Piano terra**

Ingressi e supporto

**Uso prevalente dell'edificio**

Abitazioni

**Stato di conservazione dell'edificio**

Buono, nessun degrado



# CATASTO STORICO

---

Stralcio Catasto Rabbini 1858. Scala 1:2000



**Situazione odierna:** Nucleo storico  
**Motivazione d'impianto:** residenziale  
**Vincolo e tutela:**  
**Riferimento**  
**Catasto Storico:** parzialmente presente

## MODIFICAZIONI RECENTI

---

MC1 - Modificazione delle coperture: quota gronda colmo  
MD1 - Modificazione del sistema distributivo: balconi su spazio pubblico  
MF1 - Modificazione dei fronti: aperture piani superiori  
MF2 - Modificazione dei fronti: aperture piano terra  
MF3 - Modificazione dei fronti: modificazione portale

**Sintesi modifiche recenti:** permanenza planimetrica

## INTERESSE

---

medio

## CLASSIFICAZIONE

---

Dentro gli ambiti dei nuclei antichi

<b>Livello modificazione</b>	<b>6</b>
<b>Fronte su spazio pubblico, piani superiori:</b>	ristrutturazione A
<b>Fronte su spazio pubblico, piano terra:</b>	ristrutturazione A
<b>Fronte interno:</b>	ristrutturazione B
<b>Corpo di fabbrica:</b>	ristrutturazione B

## PROPOSTA DI PIANO

<b>Data</b>	23/08/2001
<b>Nome rilevatore</b>	Paola

## IDENTIFICAZIONE

---

N° scheda: BO137

Stralcio CTC 1988 aggiornata. Scala 1:2000



**Indirizzo:** Via Cellini 4

**Proprietà:** Privato

**Riferimento CTR:**

**Foglio:** 094060

**Coordinate:** 1457976, 5060976

## PRG VIGENTE

---

**Area normativa**

art. 2.2 centri storici: individuazione e norme

**Destinazione**

prevalentemente residenziale

**Tipo d'intervento**

art. 2.4: interventi di ristrutturazione edilizia

**Nota**

## ATLANTE TERRITORIALE 2001

---

**Codice ID Atlante territoriale 2001**

501008A

**Uso al Piano terra**

Commercio

**Uso prevalente dell'edificio**

Abitazioni

**Stato di conservazione dell'edificio**

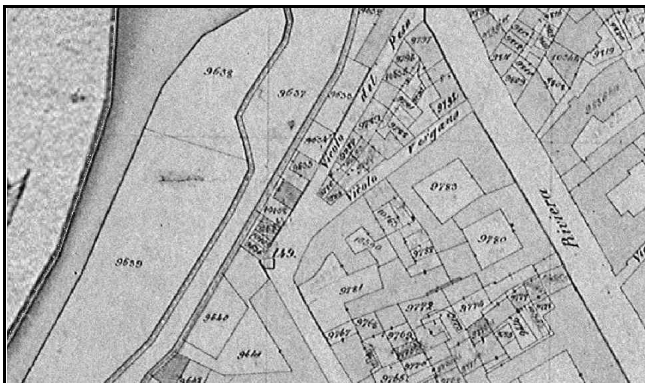
Buono, nessun degrado



# CATASTO STORICO

---

Stralcio Catasto Rabbini 1858. Scala 1:2000



**Situazione odierna:** Nucleo storico  
**Motivazione d'impianto:** rurale, casa rurale  
**Vincolo e tutela:**  
**Riferimento**  
**Catasto Storico:** Presente

## MODIFICAZIONI RECENTI

---

MC1 - Modificazione delle coperture: quota gronda colmo  
MD1 - Modificazione del sistema distributivo: balconi su spazio pubblico  
MD3 - Modificazione del sistema distributivo: sostituzione materiali  
MF1 - Modificazione dei fronti: aperture piani superiori  
MF2 - Modificazione dei fronti: aperture piano terra

**Sintesi modifiche recenti:** permanenza planimetrica

## INTERESSE

---

medio

## CLASSIFICAZIONE

---

Dentro gli ambiti dei nuclei antichi

<b>Livello modificazione</b>	<b>6</b>
<b>Fronte su spazio pubblico, piani superiori:</b>	ristrutturazione A
<b>Fronte su spazio pubblico, piano terra:</b>	ristrutturazione A
<b>Fronte interno:</b>	ristrutturazione B
<b>Corpo di fabbrica:</b>	ristrutturazione B

## PROPOSTA DI PIANO

<b>Data</b>	23/08/2001
<b>Nome rilevatore</b>	Paola

## IDENTIFICAZIONE

---

N° scheda: BO138

Stralcio CTC 1988 aggiornata. Scala 1:2000



**Indirizzo:** Via Cellini 4

**Proprietà:** Privato

**Riferimento CTR:**

**Foglio:** 094060

**Coordinate:** 1457985, 5060986

## PRG VIGENTE

---

**Area normativa**

art. 2.2 centri storici: individuazione e norme

**Destinazione**

prevalentemente residenziale

**Tipo d'intervento**

art. 2.4: interventi di ristrutturazione edilizia

**Nota**

## ATLANTE TERRITORIALE 2001

---

**Codice ID Atlante territoriale 2001**

501008B

**Uso al Piano terra**

Commercio

**Uso prevalente dell'edificio**

Abitazioni

**Stato di conservazione dell'edificio**

Buono, nessun degrado

---





# CATASTO STORICO

---

Stralcio Catasto Rabbini 1858. Scala 1:2000



**Situazione odierna:** Nucleo storico  
**Motivazione d'impianto:** rurale, casa rurale  
**Vincolo e tutela:**  
**Riferimento  
Catasto Storico:** Presente

## MODIFICAZIONI RECENTI

---

MC2 - Modificazione delle coperture: pendenze  
MD1 - Modificazione del sistema distributivo: balconi su spazio pubblico  
MD2 - Modificazione del sistema distributivo: aggiunta di balconi scale chiusure nell' interno  
MD3 - Modificazione del sistema distributivo: sostituzione materiali  
MF1 - Modificazione dei fronti: aperture piani superiori  
MF2 - Modificazione dei fronti: aperture piano terra  
MF4 - Modificazione dei fronti: aperture fronti interni

**Sintesi modifiche recenti:** permanenza planimetrica

## INTERESSE

---

basso

## CLASSIFICAZIONE

---

Dentro gli ambiti dei nuclei antichi

<b>Livello modificazione</b>	<b>6</b>
<b>Fronte su spazio pubblico, piani superiori:</b>	ristrutturazione A
<b>Fronte su spazio pubblico, piano terra:</b>	ristrutturazione A
<b>Fronte interno:</b>	ristrutturazione B
<b>Corpo di fabbrica:</b>	ristrutturazione B

## PROPOSTA DI PIANO

**Data**  
**Nome rilevatore**

23/08/2001  
Paola

## IDENTIFICAZIONE

---

N° scheda: BO139

Stralcio CTC 1988 aggiornata. Scala 1:2000



**Indirizzo:** Via Cellini 2,119

**Proprietà:** Privato

**Riferimento CTR:**

**Foglio:** 094060

**Coordinate:** 1457990, 5060988

## PRG VIGENTE

---

**Area normativa**

art. 2.2 centri storici: individuazione e norme

**Destinazione**

prevalentemente residenziale

**Tipo d'intervento**

art. 2.5 ristrutturazione interna, vincolo amb

**Nota**

## ATLANTE TERRITORIALE 2001

---

**Codice ID Atlante territoriale 2001**

501009A

**Uso al Piano terra**

Commercio

**Uso prevalente dell'edificio**

Abitazioni

**Stato di conservazione dell'edificio**

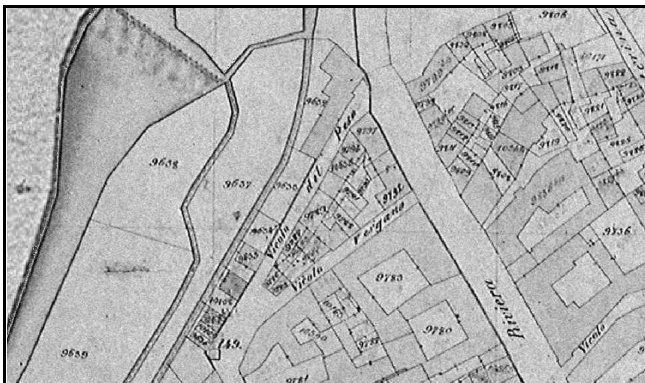
Buono, nessun degrado



# CATASTO STORICO

---

Stralcio Catasto Rabbini 1858. Scala 1:2000



**Situazione odierna:** Nucleo storico  
**Motivazione d'impianto:** rurale, casa rurale  
**Vincolo e tutela:**  
**Riferimento**  
**Catasto Storico:** Presente

## MODIFICAZIONI RECENTI

---

MC2 - Modificazione delle coperture: pendenze  
MD1 - Modificazione del sistema distributivo: balconi su spazio pubblico  
MD2 - Modificazione del sistema distributivo: aggiunta di balconi scale chiusure nell' interno  
MD3 - Modificazione del sistema distributivo: sostituzione materiali  
MF1 - Modificazione dei fronti: aperture piani superiori  
MF2 - Modificazione dei fronti: aperture piano terra  
MF4 - Modificazione dei fronti: aperture fronti interni

**Sintesi modifiche recenti:** permanenza planimetrica

## INTERESSE

---

medio

## CLASSIFICAZIONE

---

Dentro gli ambiti dei nuclei antichi

<b>Livello modificazione</b>	<b>6</b>
<b>Fronte su spazio pubblico, piani superiori:</b>	ristrutturazione A
<b>Fronte su spazio pubblico, piano terra:</b>	ristrutturazione A
<b>Fronte interno:</b>	ristrutturazione B
<b>Corpo di fabbrica:</b>	ristrutturazione B

## PROPOSTA DI PIANO

Ballatoio: elemento da tutelare

**Data**  
**Nome rilevatore**

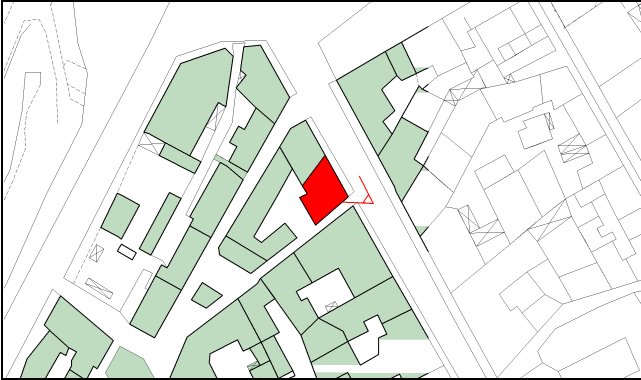
23/08/2001  
Paola

## IDENTIFICAZIONE

---

N° scheda: BO140

Stralcio CTC 1988 aggiornata. Scala 1:2000



**Indirizzo:** Corso Garibaldi 2,119

**Proprietà:** Privato

**Riferimento CTR:**

**Foglio:** 094060

**Coordinate:** 1458007, 5061005

## PRG VIGENTE

---

**Area normativa**

art. 2.2 centri storici: individuazione e norme

**Destinazione**

prevalentemente residenziale

**Tipo d'intervento**

art. 2.5 ristrutturazione interna, vincolo amb

**Nota**

## ATLANTE TERRITORIALE 2001

---

**Codice ID Atlante territoriale 2001**

501009C

**Uso al Piano terra**

Commercio

**Uso prevalente dell'edificio**

Abitazioni

**Stato di conservazione dell'edificio**

Buono, nessun degrado

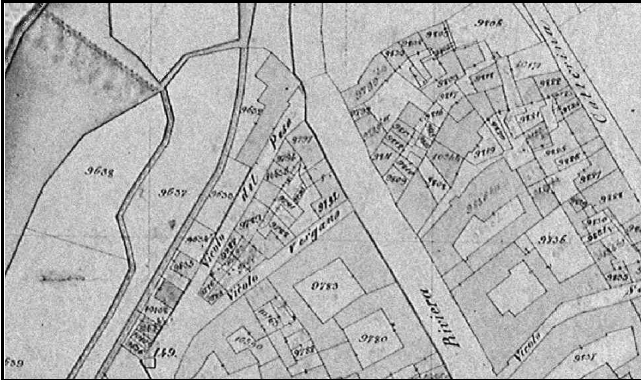
---



## CATASTO STORICO

---

Stralcio Catasto Rabbini 1858. Scala 1:2000



**Situazione odierna:** Nucleo storico  
**Motivazione d'impianto:** rurale, casa rurale  
**Vincolo e tutela:**  
**Riferimento**  
**Catasto Storico:** Presente

## MODIFICAZIONI RECENTI

---

MD1 - Modificazione del sistema distributivo: balconi su spazio pubblico  
MD2 - Modificazione del sistema distributivo: aggiunta di balconi scale chiusure nell' interno  
MF1 - Modificazione dei fronti: aperture piani superiori  
MF2 - Modificazione dei fronti: aperture piano terra  
MF4 - Modificazione dei fronti: aperture fronti interni

**Sintesi modifiche recenti:** permanenza planimetrica

## INTERESSE

---

medio

## CLASSIFICAZIONE

---

Dentro gli ambiti dei nuclei antichi

<b>Livello modificazione</b>	<b>6</b>
<b>Fronte su spazio pubblico, piani superiori:</b>	ristrutturazione A
<b>Fronte su spazio pubblico, piano terra:</b>	ristrutturazione A
<b>Fronte interno:</b>	ristrutturazione B
<b>Corpo di fabbrica:</b>	ristrutturazione B

## PROPOSTA DI PIANO

**Data**  
**Nome rilevatore**

23/08/2001  
Paola

## IDENTIFICAZIONE

---

N° scheda: BO141

Stralcio CTC 1988 aggiornata. Scala 1:2000



**Indirizzo:** Via Cellini 2,119

**Proprietà:** Privato

**Riferimento CTR:**

**Foglio:** 094060

**Coordinate:** 1458001, 5061013

## PRG VIGENTE

---

**Area normativa**

art. 2.2 centri storici: individuazione e norme

**Destinazione**

prevalentemente residenziale

**Tipo d'intervento**

art. 2.5 ristrutturazione interna, vincolo amb

**Nota**

## ATLANTE TERRITORIALE 2001

---

**Codice ID Atlante territoriale 2001**

501009D

**Uso al Piano terra**

Commercio

**Uso prevalente dell'edificio**

Abitazioni

**Stato di conservazione dell'edificio**

Buono, nessun degrado

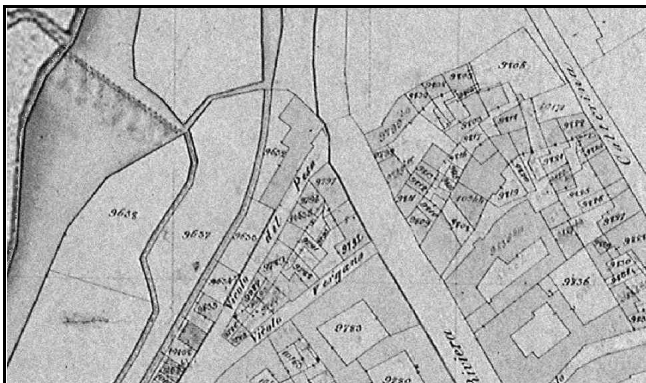
---



## CATASTO STORICO

---

Stralcio Catasto Rabbini 1858. Scala 1:2000



**Situazione odierna:** Nucleo storico  
**Motivazione d'impianto:** rurale, casa rurale  
**Vincolo e tutela:**  
**Riferimento  
Catasto Storico:** Presente

## MODIFICAZIONI RECENTI

---

MC2 - Modificazione delle coperture: pendenze  
MD1 - Modificazione del sistema distributivo: balconi su spazio pubblico  
MD3 - Modificazione del sistema distributivo: sostituzione materiali  
MF1 - Modificazione dei fronti: aperture piani superiori  
MF2 - Modificazione dei fronti: aperture piano terra  
MF4 - Modificazione dei fronti: aperture fronti interni

**Sintesi modifiche recenti:** permanenza planimetrica

## INTERESSE

---

medio

## CLASSIFICAZIONE

---

Dentro gli ambiti dei nuclei antichi

<b>Livello modificazione</b>	<b>6</b>
<b>Fronte su spazio pubblico, piani superiori:</b>	ristrutturazione A
<b>Fronte su spazio pubblico, piano terra:</b>	ristrutturazione A
<b>Fronte interno:</b>	ristrutturazione B
<b>Corpo di fabbrica:</b>	ristrutturazione B

## PROPOSTA DI PIANO

**Data**

23/08/2001

**Nome rilevatore**

Paola

## IDENTIFICAZIONE

---

N° scheda: BO142

Stralcio CTC 1988 aggiornata. Scala 1:2000



**Indirizzo:** Via Vittorio Veneto 11,19,71,73

**Proprietà:** Privato

**Riferimento CTR:**

**Foglio:** 094060

**Coordinate:** 1457942, 5060965

## PRG VIGENTE

---

**Area normativa**

art. 3.7 aree commerciali di nuovo impianto

**Destinazione**

prevalentemente produttive

**Tipo d'intervento**

**Nota**

## ATLANTE TERRITORIALE 2001

---

**Codice ID Atlante territoriale 2001**

505016A

**Uso al Piano terra**

Commercio


**Uso prevalente dell'edificio**

Abitazioni

**Stato di conservazione dell'edificio**

Buono, nessun degrado

---





# CATASTO STORICO

---

Stralcio Catasto Rabbini 1858. Scala 1:2000



**Situazione odierna:** esterno al nucleo antico

**Motivazione d'impianto:**

**Vincolo e tutela:**

**Riferimento**

**Catasto Storico:** da 1920/30 a 1968

## MODIFICAZIONI RECENTI

---

Sintesi modifiche recenti:

## INTERESSE

---

## CLASSIFICAZIONE

---

<b>Livello modificazione</b>	7
<b>Fronte su spazio pubblico, piani superiori:</b>	ristrutturazione B
<b>Fronte su spazio pubblico, piano terra:</b>	ristrutturazione B
<b>Fronte interno:</b>	ristrutturazione B
<b>Corpo di fabbrica:</b>	ristrutturazione B

## PROPOSTA DI PIANO

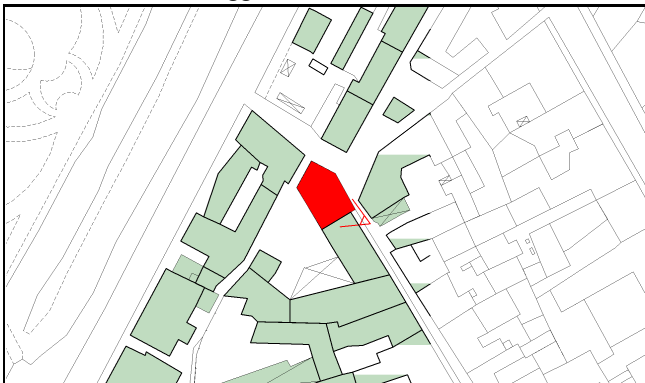
<b>Data</b>	23/08/2001
<b>Nome rilevatore</b>	Paola

## IDENTIFICAZIONE

---

N° scheda: **BO148**

Stralcio CTC 1988 aggiornata. Scala 1:2000



**Indirizzo:** Via Brunelli Maioni 69

**Proprietà:** Privato

**Riferimento CTR:**

**Foglio:** 094060

**Coordinate:** 1457957, 5060953

## PRG VIGENTE

---

**Area normativa**

art. 2.2 centri storici: individuazione e norme

**Destinazione**

prevalentemente residenziale

**Tipo d'intervento**

art. 2.7 aree recupero urb e edilizio

**Nota**

## ATLANTE TERRITORIALE 2001

---

**Codice ID Atlante territoriale 2001**

505015D

**Uso al Piano terra**

Ingressi e supporto

**Uso prevalente dell'edificio**

Ingressi e supporto

**Stato di conservazione dell'edificio**

Buono, nessun degrado

---



# CATASTO STORICO

---

Stralcio Catasto Rabbini 1858. Scala 1:2000



**Situazione odierna:** Nucleo storico  
**Motivazione d'impianto:** rurale, casa rurale  
**Vincolo e tutela:**  
**Riferimento**  
**Catasto Storico:** parzialmente presente

## MODIFICAZIONI RECENTI

---

MC4 - Modificazione delle coperture: materiali

MF2 - Modificazione dei fronti: aperture piano terra

**Sintesi modifiche recenti:** permanenza planimetrica

## INTERESSE

---

## CLASSIFICAZIONE

---

Dentro gli ambiti dei nuclei antichi

<b>Livello modificazione</b>	<b>6</b>
<b>Fronte su spazio pubblico, piani superiori:</b>	ristrutturazione A
<b>Fronte su spazio pubblico, piano terra:</b>	ristrutturazione A
<b>Fronte interno:</b>	ristrutturazione B
<b>Corpo di fabbrica:</b>	ristrutturazione B

## PROPOSTA DI PIANO

**Data**

23/08/2001

**Nome rilevatore**

Paola

## IDENTIFICAZIONE

---

N° scheda: BO149

Stralcio CTC 1988 aggiornata. Scala 1:2000



**Indirizzo:** Via Brunelli Maioni 69

**Proprietà:** Privato

**Riferimento CTR:**

**Foglio:** 094060

**Coordinate:** 1457938, 5060926

## PRG VIGENTE

---

**Area normativa**

art. 2.2 centri storici: individuazione e norme

**Destinazione**

prevalentemente residenziale

**Tipo d'intervento**

art. 2.7 aree recupero urb e edilizio

**Nota**

## ATLANTE TERRITORIALE 2001

---

**Codice ID Atlante territoriale 2001**

505015A

**Uso al Piano terra**

Abitazioni

**Uso prevalente dell'edificio**

Abitazioni

**Stato di conservazione dell'edificio**

Medio, degrado finiture

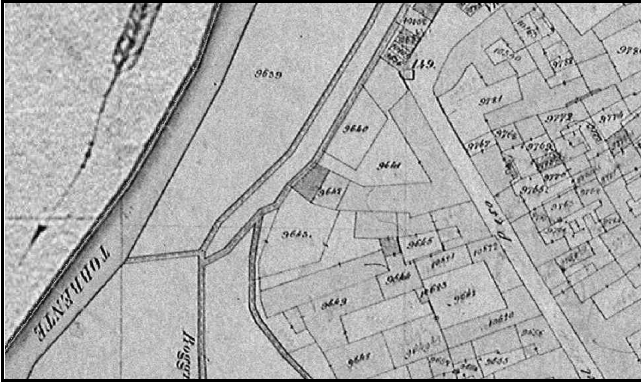
---



## CATASTO STORICO

---

Stralcio Catasto Rabbini 1858. Scala 1:2000



**Situazione odierna:** Nucleo storico  
**Motivazione d'impianto:** rurale, casa rurale  
**Vincolo e tutela:**  
**Riferimento**  
**Catasto Storico:** Presente

## MODIFICAZIONI RECENTI

---

MD2 - Modificazione del sistema distributivo: aggiunta di balconi scale chiusure nell' interno

MF4 - Modificazione dei fronti: aperture fronti interni

**Sintesi modifiche recenti:** Sostanziale permanenza

## INTERESSE

---

medio

## CLASSIFICAZIONE

---

Dentro gli ambiti dei nuclei antichi

**Livello modificazione**

**5**

**Fronte su spazio pubblico, piani superiori:** risanamento conservativo

**Fronte su spazio pubblico, piano terra:** ristrutturazione A

**Fronte interno:** ristrutturazione A

**Corpo di fabbrica:** ristrutturazione B

## PROPOSTA DI PIANO

**Data**

23/08/2001

**Nome rilevatore**

Paola

## IDENTIFICAZIONE

---

N° scheda: **BO150**

Stralcio CTC 1988 aggiornata. Scala 1:2000



**Indirizzo:** Via Brunelli Maioni 61,63,65,67

**Proprietà:** Privato

**Riferimento CTR:**

**Foglio:** 094060

**Coordinate:** 1457964, 5060939

## PRG VIGENTE

---

**Area normativa**

art. 2.2 centri storici: individuazione e norme

**Destinazione**

prevalentemente residenziale

**Tipo d'intervento**

art. 2.7 aree recupero urb e edilizio

**Nota**

## ATLANTE TERRITORIALE 2001

---

**Codice ID Atlante territoriale 2001**

505014C

**Uso al Piano terra**

Commercio

**Uso prevalente dell'edificio**

Abitazioni

**Stato di conservazione dell'edificio**

Buono, nessun degrado

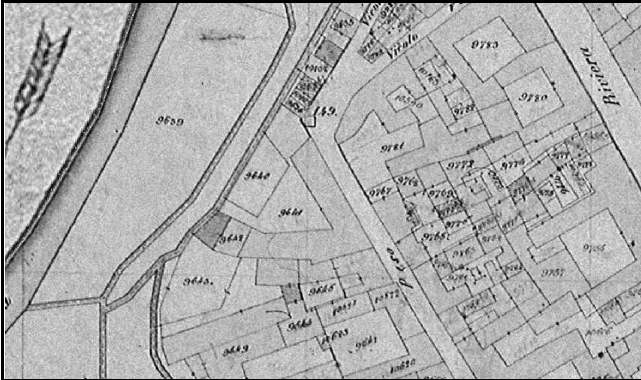
---



# CATASTO STORICO

---

Stralcio Catasto Rabbini 1858. Scala 1:2000



**Situazione odierna:** Nucleo storico  
**Motivazione d'impianto:** industriale, falegnameria  
**Vincolo e tutela:**  
**Riferimento**  
**Catasto Storico:** Presente

## MODIFICAZIONI RECENTI

---

MD1 - Modificazione del sistema distributivo: balconi su spazio pubblico

MD3 - Modificazione del sistema distributivo: sostituzione materiali

MF1 - Modificazione dei fronti: aperture piani superiori

MF3 - Modificazione dei fronti: modificazione portale

MF4 - Modificazione dei fronti: aperture fronti interni

**Sintesi modifiche recenti:** permanenza planimetrica

## INTERESSE

---

medio

## CLASSIFICAZIONE

---

Dentro gli ambiti dei nuclei antichi

<b>Livello modificazione</b>	<b>6</b>
<b>Fronte su spazio pubblico, piani superiori:</b>	ristrutturazione A
<b>Fronte su spazio pubblico, piano terra:</b>	ristrutturazione A
<b>Fronte interno:</b>	ristrutturazione B
<b>Corpo di fabbrica:</b>	ristrutturazione B

## PROPOSTA DI PIANO

**Data**

23/08/2001

**Nome rilevatore**

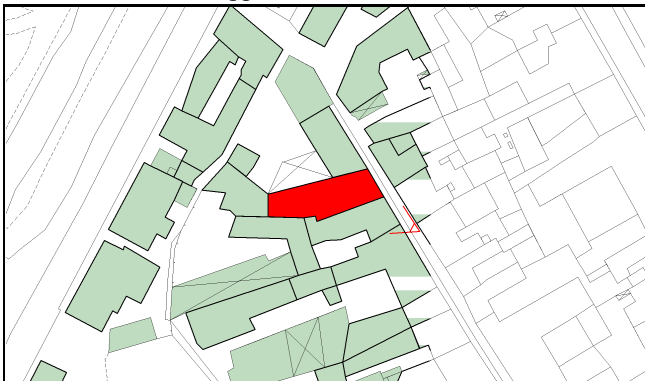
Paola

## IDENTIFICAZIONE

---

N° scheda: **BO151**

Stralcio CTC 1988 aggiornata. Scala 1:2000



**Indirizzo:** Via Brunelli Maioni 61,63,65,67

**Proprietà:** Privato

**Riferimento CTR:**

**Foglio:** 094060

**Coordinate:** 1457962, 5060925

## PRG VIGENTE

---

**Area normativa**

art. 2.2 centri storici: individuazione e norme

**Destinazione**

prevalentemente residenziale

**Tipo d'intervento**

art. 2.7 aree recupero urb e edilizio

**Nota**

## ATLANTE TERRITORIALE 2001

---

**Codice ID Atlante territoriale 2001**

505014A

**Uso al Piano terra**

Ingressi e supporto

**Uso prevalente dell'edificio**

Abitazioni

**Stato di conservazione dell'edificio**

Medio, degrado finiture

---

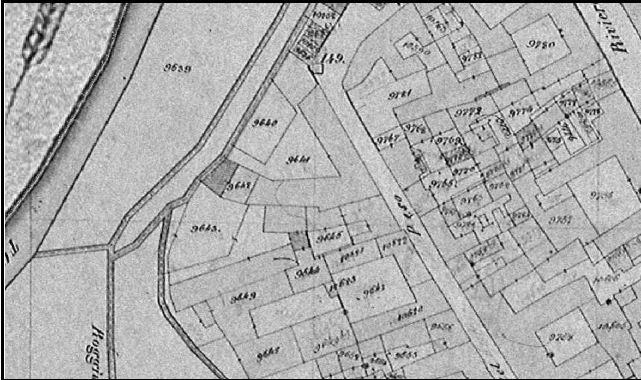




# CATASTO STORICO

---

Stralcio Catasto Rabbini 1858. Scala 1:2000



**Situazione odierna:** Nucleo storico  
**Motivazione d'impianto:** industriale, falegnameria  
**Vincolo e tutela:**  
**Riferimento**  
**Catasto Storico:** Presente

## MODIFICAZIONI RECENTI

---

MF2 - Modificazione dei fronti: aperture piano terra  
MF4 - Modificazione dei fronti: aperture fronti interni

**Sintesi modifiche recenti:** permanenza planimetrica

## INTERESSE

---

## CLASSIFICAZIONE

---

Dentro gli ambiti dei nuclei antichi

<b>Livello modificazione</b>	<b>6</b>
<b>Fronte su spazio pubblico, piani superiori:</b>	ristrutturazione A
<b>Fronte su spazio pubblico, piano terra:</b>	ristrutturazione A
<b>Fronte interno:</b>	ristrutturazione B
<b>Corpo di fabbrica:</b>	ristrutturazione B

## PROPOSTA DI PIANO

**Data**

23/08/2001

**Nome rilevatore**

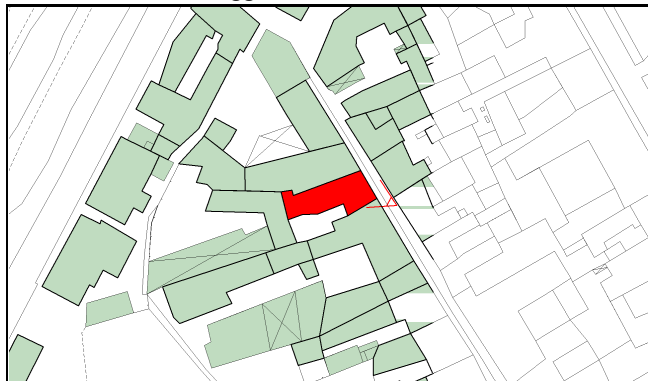
Paola

## IDENTIFICAZIONE

---

N° scheda: BO152

Stralcio CTC 1988 aggiornata. Scala 1:2000



**Indirizzo:** Via Brunelli Maioni 59

**Proprietà:** Privato

**Riferimento CTR:**

**Foglio:** 094060

**Coordinate:** 1457969, 5060918

## PRG VIGENTE

---

**Area normativa**

art. 2.2 centri storici: individuazione e norme

**Destinazione**

prevalentemente residenziale

**Tipo d'intervento**

art. 2.7 aree recupero urb e edilizio

**Nota**

## ATLANTE TERRITORIALE 2001

---

**Codice ID Atlante territoriale 2001**

505013A

**Uso al Piano terra**

Produttivo

**Uso prevalente dell'edificio**

Abitazioni

**Stato di conservazione dell'edificio**

Buono, nessun degrado

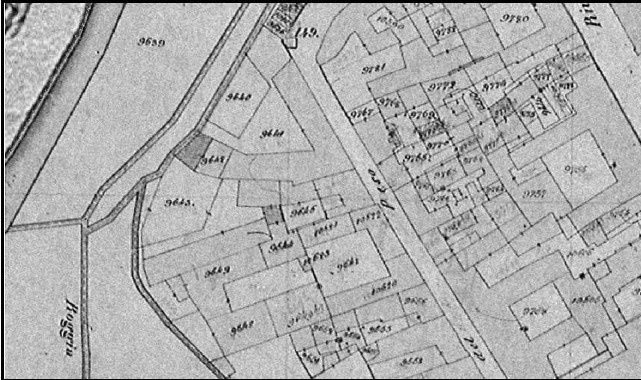
---



# CATASTO STORICO

---

Stralcio Catasto Rabbini 1858. Scala 1:2000



**Situazione odierna:** Nucleo storico  
**Motivazione d'impianto:** rurale, casa rurale  
**Vincolo e tutela:**  
**Riferimento  
Catasto Storico:** Presente

## MODIFICAZIONI RECENTI

---

MF1 - Modificazione dei fronti: aperture piani superiori  
MF2 - Modificazione dei fronti: aperture piano terra

**Sintesi modifiche recenti:** permanenza planimetrica

## INTERESSE

---

## CLASSIFICAZIONE

---

Dentro gli ambiti dei nuclei antichi

<b>Livello modificazione</b>	<b>6</b>
<b>Fronte su spazio pubblico, piani superiori:</b>	ristrutturazione A
<b>Fronte su spazio pubblico, piano terra:</b>	ristrutturazione A
<b>Fronte interno:</b>	ristrutturazione B
<b>Corpo di fabbrica:</b>	ristrutturazione B

## PROPOSTA DI PIANO

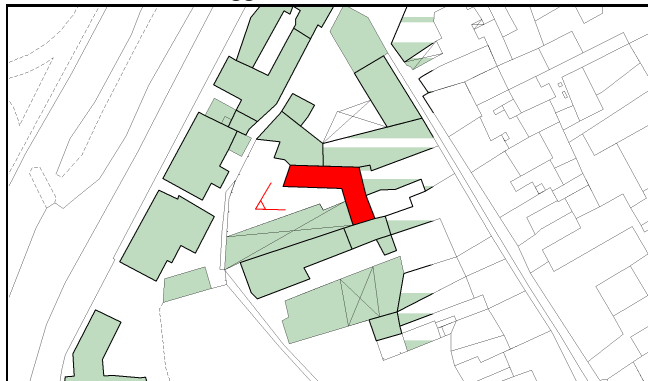
<b>Data</b>	23/08/2001
<b>Nome rilevatore</b>	Paola

## IDENTIFICAZIONE

---

N° scheda: BO153

Stralcio CTC 1988 aggiornata. Scala 1:2000



**Indirizzo:** Via Vittorio Veneto 31

**Proprietà:** Privato

**Riferimento CTR:**

**Foglio:** 094060

**Coordinate:** 1457949, 5060917

## PRG VIGENTE

---

**Area normativa**

art. 2.2 centri storici: individuazione e norme

**Destinazione**

prevalentemente residenziale

**Tipo d'intervento**

art. 2.7 aree recupero urb e edilizio

**Nota**

## ATLANTE TERRITORIALE 2001

---

**Codice ID Atlante territoriale 2001**

505019A

**Uso al Piano terra**

Abbandonato

**Uso prevalente dell'edificio**

Abbandonato

**Stato di conservazione dell'edificio**

Cattivo, dissesti strutturali e degrado finiture

---



# CATASTO STORICO

---

Stralcio Catasto Rabbini 1858. Scala 1:2000



**Situazione odierna:** Nucleo storico  
**Motivazione d'impianto:** rurale, casa rurale  
**Vincolo e tutela:**  
**Riferimento  
Catasto Storico:** Presente

## MODIFICAZIONI RECENTI

---

MI1 - Inadeguatezza strutturale: struttura

**Sintesi modifiche recenti:** Sostanziale permanenza

## INTERESSE

---

medio

## CLASSIFICAZIONE

---

Dentro gli ambiti dei nuclei antichi

<b>Livello modificazione</b>	<b>5</b>
<b>Fronte su spazio pubblico, piani superiori:</b>	risanamento conservativo
<b>Fronte su spazio pubblico, piano terra:</b>	ristrutturazione A
<b>Fronte interno:</b>	ristrutturazione A
<b>Corpo di fabbrica:</b>	ristrutturazione B

## PROPOSTA DI PIANO

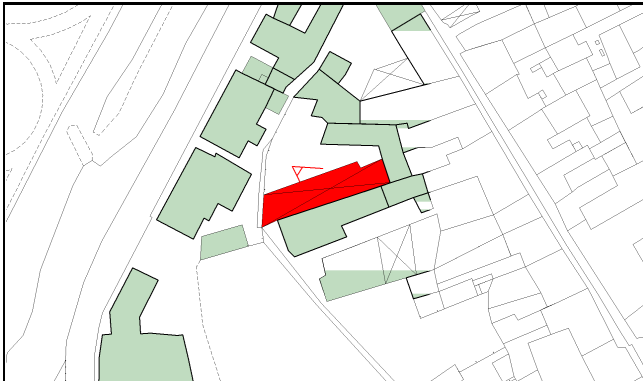
<b>Data</b>	23/08/2001
<b>Nome rilevatore</b>	Paola

## IDENTIFICAZIONE

---

N° scheda: **BO154**

Stralcio CTC 1988 aggiornata. Scala 1:2000



**Indirizzo:** Via Vittorio Veneto 31

**Proprietà:** Privato

**Riferimento CTR:**

**Foglio:** 094060

**Coordinate:** 1457938, 5060903

## PRG VIGENTE

---

**Area normativa**

art. 2.2 centri storici: individuazione e norme

**Destinazione**

prevalentemente residenziale

**Tipo d'intervento**

art. 2.7 aree recupero urb e edilizio

**Nota**

## ATLANTE TERRITORIALE 2001

---

**Codice ID Atlante territoriale 2001**

505019B

**Uso al Piano terra**

Abbandonato

**Uso prevalente dell'edificio**

Abbandonato

**Stato di conservazione dell'edificio**

Cattivo, dissesti strutturali e degrado finiture

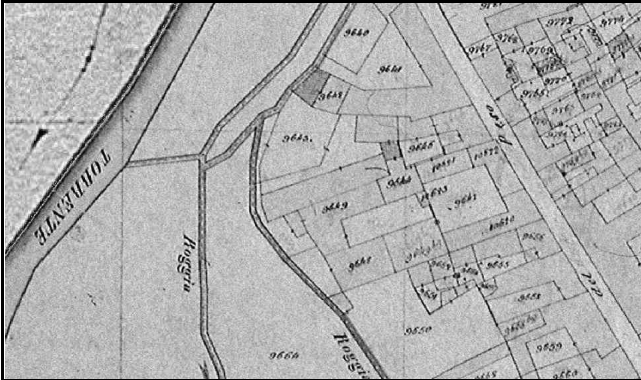
---



## CATASTO STORICO

---

Stralcio Catasto Rabbini 1858. Scala 1:2000



**Situazione odierna:** Nucleo storico  
**Motivazione d'impianto:** rurale, casa rurale  
**Vincolo e tutela:**  
**Riferimento**  
**Catasto Storico:** Presente

## MODIFICAZIONI RECENTI

---

MII - Inadeguatezza strutturale: struttura

**Sintesi modifiche recenti:** Sostanziale permanenza

## INTERESSE

---

medio

## CLASSIFICAZIONE

---

Dentro gli ambiti dei nuclei antichi

<b>Livello modificazione</b>	<b>5</b>
<b>Fronte su spazio pubblico, piani superiori:</b>	risanamento conservativo
<b>Fronte su spazio pubblico, piano terra:</b>	ristrutturazione A
<b>Fronte interno:</b>	ristrutturazione A
<b>Corpo di fabbrica:</b>	ristrutturazione B

## PROPOSTA DI PIANO

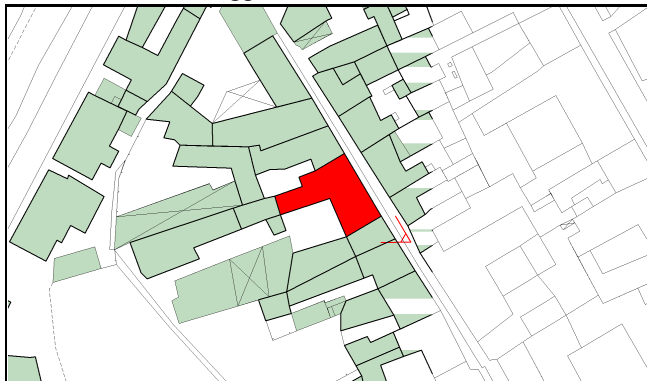
<b>Data</b>	23/08/2001
<b>Nome rilevatore</b>	Paola

## IDENTIFICAZIONE

---

N° scheda: BO155

Stralcio CTC 1988 aggiornata. Scala 1:2000



**Indirizzo:** Via Brunelli Maioni 53,55

**Proprietà:** Privato

**Riferimento CTR:**

**Foglio:** 094060

**Coordinate:** 1457978, 5060911

## PRG VIGENTE

---

**Area normativa**

art. 2.2 centri storici: individuazione e norme

**Destinazione**

prevalentemente residenziale

**Tipo d'intervento**

art. 2.7 aree recupero urb e edilizio

**Nota**

## ATLANTE TERRITORIALE 2001

---

**Codice ID Atlante territoriale 2001**

505012A

**Uso al Piano terra**

Abitazioni

**Uso prevalente dell'edificio**

Abitazioni

**Stato di conservazione dell'edificio**

Buono, nessun degrado

---





# CATASTO STORICO

---

Stralcio Catasto Rabbini 1858. Scala 1:2000



**Situazione odierna:** Nucleo storico  
**Motivazione d'impianto:** residenziale, palazzo  
**Vincolo e tutela:**  
**Riferimento**  
**Catasto Storico:** Presente

## MODIFICAZIONI RECENTI

---

MC2 - Modificazione delle coperture: pendenze  
MC3 - Modificazione delle coperture: falda  
MF1 - Modificazione dei fronti: aperture piani superiori  
MF2 - Modificazione dei fronti: aperture piano terra  
MF3 - Modificazione dei fronti: modificazione portale  
MF4 - Modificazione dei fronti: aperture fronti interni

**Sintesi modifiche recenti:** permanenza planimetrica

## INTERESSE

---

medio

## CLASSIFICAZIONE

---

Dentro gli ambiti dei nuclei antichi

<b>Livello modificazione</b>	<b>5</b>
<b>Fronte su spazio pubblico, piani superiori:</b>	risanamento conservativo
<b>Fronte su spazio pubblico, piano terra:</b>	ristrutturazione A
<b>Fronte interno:</b>	ristrutturazione A
<b>Corpo di fabbrica:</b>	ristrutturazione B

## PROPOSTA DI PIANO

Ballatoio: elemento da tutelare

**Data**

23/08/2001

**Nome rilevatore**

Paola

## IDENTIFICAZIONE

---

N° scheda: BO156

Stralcio CTC 1988 aggiornata. Scala 1:2000



**Indirizzo:** Via Brunelli Maioni 53,55

**Proprietà:** Privato

**Riferimento CTR:**

**Foglio:** 094060

**Coordinate:** 1457989, 5060896

## PRG VIGENTE

---

**Area normativa**

art. 2.2 centri storici: individuazione e norme

**Destinazione**

prevalentemente residenziale

**Tipo d'intervento**

art. 2.7 aree recupero urb e edilizio

**Nota**

## ATLANTE TERRITORIALE 2001

---

**Codice ID Atlante territoriale 2001**

505012B

**Uso al Piano terra**

Abbandonato

**Uso prevalente dell'edificio**

Abbandonato

**Stato di conservazione dell'edificio**

Medio, degrado finiture

---



## CATASTO STORICO

---

Stralcio Catasto Rabbini 1858. Scala 1:2000



**Situazione odierna:** Nucleo storico  
**Motivazione d'impianto:** residenziale, palazzo  
**Vincolo e tutela:**  
**Riferimento  
Catasto Storico:** Presente

## MODIFICAZIONI RECENTI

---

MD1 - Modificazione del sistema distributivo: balconi su spazio pubblico

MF1 - Modificazione dei fronti: aperture piani superiori

MF2 - Modificazione dei fronti: aperture piano terra

**Sintesi modifiche recenti:** permanenza planimetrica

## INTERESSE

---

medio

## CLASSIFICAZIONE

---

Dentro gli ambiti dei nuclei antichi

<b>Livello modificazione</b>	<b>5</b>
<b>Fronte su spazio pubblico, piani superiori:</b>	risanamento conservativo
<b>Fronte su spazio pubblico, piano terra:</b>	ristrutturazione A
<b>Fronte interno:</b>	ristrutturazione A
<b>Corpo di fabbrica:</b>	ristrutturazione B

## PROPOSTA DI PIANO

**Data**

23/08/2001

**Nome rilevatore**

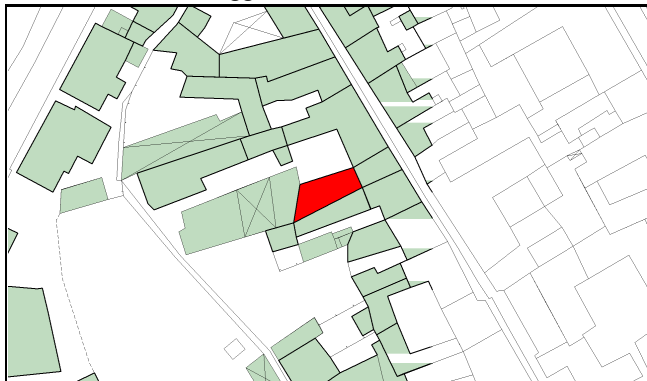
Paola

## IDENTIFICAZIONE

---

N° scheda: BO157

Stralcio CTC 1988 aggiornata. Scala 1:2000



**Indirizzo:** Via Brunelli Maioni 53,55

**Proprietà:** Privato

**Riferimento CTR:**

**Foglio:** 094060

**Coordinate:** 1457976, 5060890

## PRG VIGENTE

---

**Area normativa**

art. 2.2 centri storici: individuazione e norme

**Destinazione**

prevalentemente residenziale

**Tipo d'intervento**

art. 2.7 aree recupero urb e edilizio

**Nota**

## ATLANTE TERRITORIALE 2001

---

**Codice ID Atlante territoriale 2001**

505012D

**Uso al Piano terra**

Abbandonato

**Uso prevalente dell'edificio**

Abbandonato

**Stato di conservazione dell'edificio**

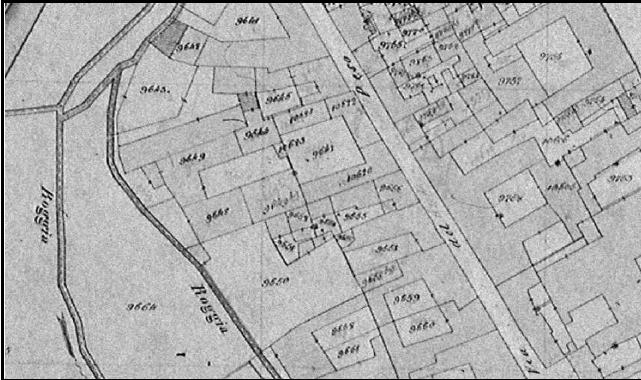
Medio, degrado finiture

---

## CATASTO STORICO

---

Stralcio Catasto Rabbini 1858. Scala 1:2000



**Situazione odierna:** Nucleo storico  
**Motivazione d'impianto:** residenziale, palazzo  
**Vincolo e tutela:**  
**Riferimento  
Catasto Storico:** Presente

## MODIFICAZIONI RECENTI

---

**Sintesi modifiche recenti:** Sostanziale permanenza

## INTERESSE

---

elevato

## CLASSIFICAZIONE

---

Dentro gli ambiti dei nuclei antichi

**Livello modificazione** 5

**Fronte su spazio pubblico, piani superiori:** risanamento conservativo

**Fronte su spazio pubblico, piano terra:** ristrutturazione A

**Fronte interno:** ristrutturazione A

**Corpo di fabbrica:** ristrutturazione B

## PROPOSTA DI PIANO

**Data**

23/08/2001

**Nome rilevatore**

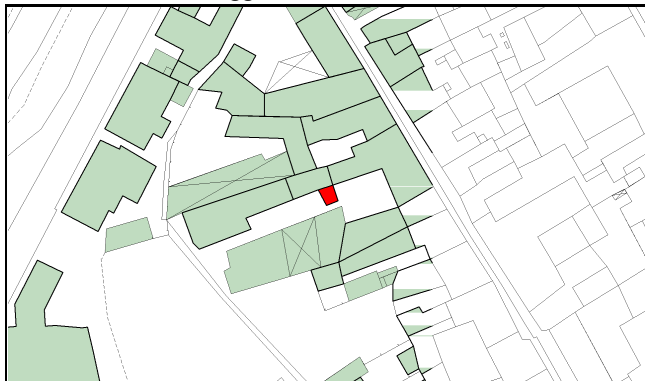
Paola

## IDENTIFICAZIONE

---

N° scheda: **BO158**

Stralcio CTC 1988 aggiornata. Scala 1:2000



**Indirizzo:** Via Brunelli Maioni 53,55

**Proprietà:** Privato

**Riferimento CTR:**

**Foglio:** 094060

**Coordinate:** 1457964, 5060899

## PRG VIGENTE

---

**Area normativa**

art. 2.2. Centri storici: individuazione e norme

**Destinazione**

prevalentemente residenziale

**Tipo d'intervento**

art. 2.7 aree recupero urb e edilizio

**Nota**

## ATLANTE TERRITORIALE 2001

---

**Codice ID Atlante territoriale 2001**

505012C

**Uso al Piano terra**

Ingressi e supporto

**Uso prevalente dell'edificio**

Ingressi e supporto

**Stato di conservazione dell'edificio**

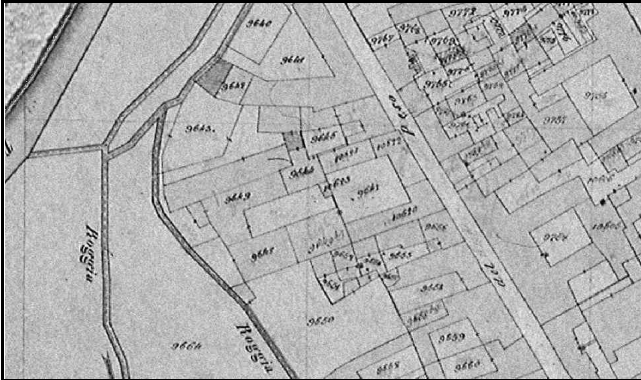
Buono, nessun degrado

---

# CATASTO STORICO

---

Stralcio Catasto Rabbini 1858. Scala 1:2000



**Situazione odierna:** Nucleo storico  
**Motivazione d'impianto:** rurale, cassero  
**Vincolo e tutela:**  
**Riferimento**  
**Catasto Storico:** Presente

## MODIFICAZIONI RECENTI

---

MC4 - Modificazione delle coperture: materiali

MF4 - Modificazione dei fronti: aperture fronti interni

**Sintesi modifiche recenti:** permanenza planimetrica

## INTERESSE

---

basso

## CLASSIFICAZIONE

---

Dentro gli ambiti dei nuclei antichi

<b>Livello modificazione</b>	<b>6</b>
<b>Fronte su spazio pubblico, piani superiori:</b>	ristrutturazione A
<b>Fronte su spazio pubblico, piano terra:</b>	ristrutturazione A
<b>Fronte interno:</b>	ristrutturazione B
<b>Corpo di fabbrica:</b>	ristrutturazione B

## PROPOSTA DI PIANO

**Data**

23/08/2001

**Nome rilevatore**

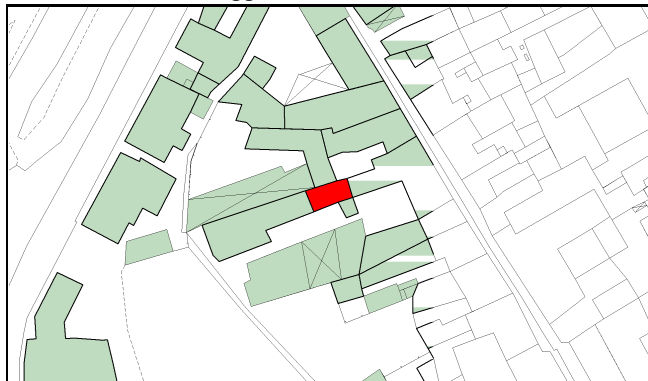
Paola

## IDENTIFICAZIONE

---

N° scheda: BO159

Stralcio CTC 1988 aggiornata. Scala 1:2000



**Indirizzo:** Via Brunelli Maioni 53,55

**Proprietà:** Privato

**Riferimento CTR:**

**Foglio:** 094060

**Coordinate:** 1457959, 5060902

## PRG VIGENTE

---

**Area normativa**

art. 2.2 centri storici: individuazione e norme

**Destinazione**

prevalentemente residenziale

**Tipo d'intervento**

art. 2.7 aree recupero urb e edilizio

**Nota**

## ATLANTE TERRITORIALE 2001

---

**Codice ID Atlante territoriale 2001**

505012E

**Uso al Piano terra**

Abbandonato

**Uso prevalente dell'edificio**

Abbandonato

**Stato di conservazione dell'edificio**

Medio, degrado finiture

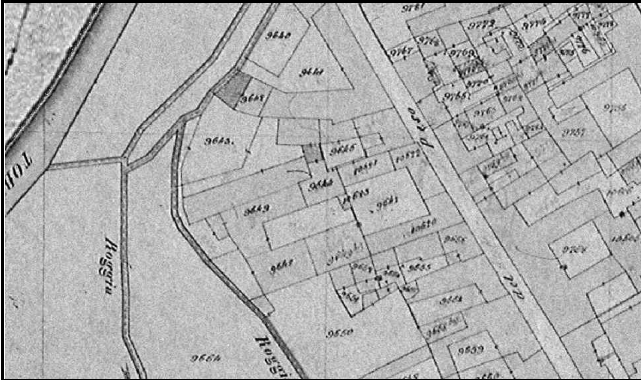
---



## CATASTO STORICO

---

Stralcio Catasto Rabbini 1858. Scala 1:2000



**Situazione odierna:** Nucleo storico  
**Motivazione d'impianto:** rurale, casa rurale  
**Vincolo e tutela:**  
**Riferimento  
Catasto Storico:** Presente

## MODIFICAZIONI RECENTI

---

**Sintesi modifiche recenti:** Sostanziale permanenza

## INTERESSE

---

medio

## CLASSIFICAZIONE

---

Dentro gli ambiti dei nuclei antichi

**Livello modificazione** 5

**Fronte su spazio pubblico, piani superiori:** risanamento conservativo

**Fronte su spazio pubblico, piano terra:** ristrutturazione A

**Fronte interno:** ristrutturazione A

**Corpo di fabbrica:** ristrutturazione B

## PROPOSTA DI PIANO

**Data**

23/08/2001

**Nome rilevatore**

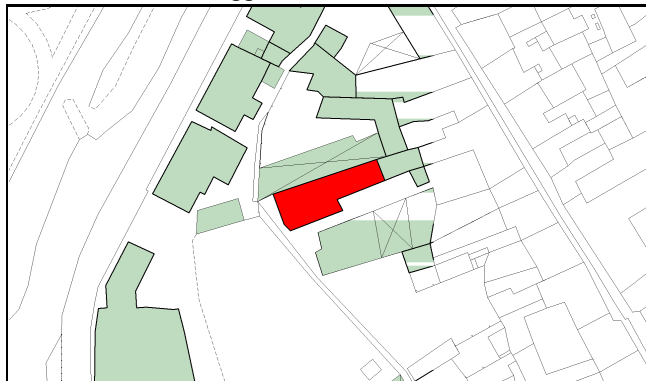
Paola

## IDENTIFICAZIONE

---

N° scheda: **BO160**

Stralcio CTC 1988 aggiornata. Scala 1:2000



**Indirizzo:** Via Brunelli Maioni 53,55

**Proprietà:** Privato

**Riferimento CTR:**

**Foglio:** 094060

**Coordinate:** 1457940, 5060894

## PRG VIGENTE

---

<b>Area normativa</b>	art. 2.2 centri storici: individuazione e norme
<b>Destinazione</b>	prevalentemente residenziale
<b>Tipo d'intervento</b>	art. 2.7 aree recupero urb e edilizio
<b>Nota</b>	

## ATLANTE TERRITORIALE 2001

---

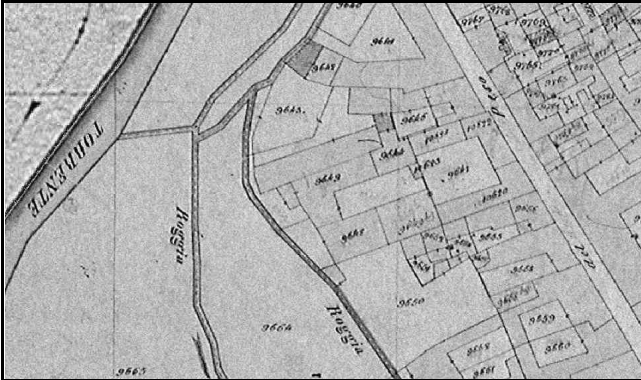
<b>Codice ID Atlante territoriale 2001</b>	505012F
<b>Uso al Piano terra</b>	Abitazioni
<b>Uso prevalente dell'edificio</b>	Abitazioni
<b>Stato di conservazione dell'edificio</b>	Buono, nessun degrado

---

# CATASTO STORICO

---

Stralcio Catasto Rabbini 1858. Scala 1:2000



**Situazione odierna:** Nucleo storico  
**Motivazione d'impianto:** rurale, casa rurale  
**Vincolo e tutela:**  
**Riferimento**  
**Catasto Storico:** Presente

## MODIFICAZIONI RECENTI

---

MC4 - Modificazione delle coperture: materiali

MD2 - Modificazione del sistema distributivo: aggiunta di balconi scale chiusure nell' interno

MD3 - Modificazione del sistema distributivo: sostituzione materiali

MF4 - Modificazione dei fronti: aperture fronti interni

**Sintesi modifiche recenti:** permanenza planimetrica

## INTERESSE

---

medio

## CLASSIFICAZIONE

---

Dentro gli ambiti dei nuclei antichi

<b>Livello modificazione</b>	<b>6</b>
<b>Fronte su spazio pubblico, piani superiori:</b>	ristrutturazione A
<b>Fronte su spazio pubblico, piano terra:</b>	ristrutturazione A
<b>Fronte interno:</b>	ristrutturazione B
<b>Corpo di fabbrica:</b>	ristrutturazione B

## PROPOSTA DI PIANO

**Data**

23/08/2001

**Nome rilevatore**

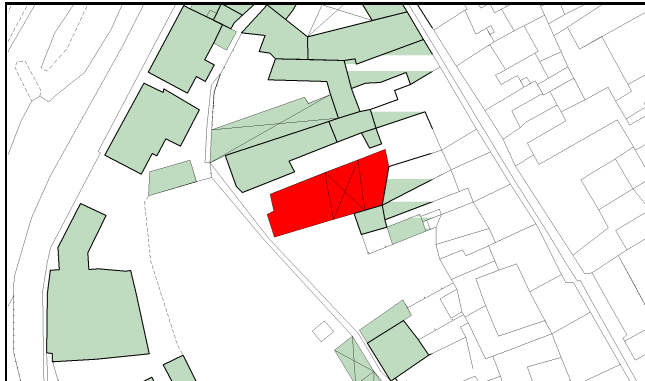
Paola

## IDENTIFICAZIONE

---

N° scheda: **BO161**

Stralcio CTC 1988 aggiornata. Scala 1:2000



**Indirizzo:** Via Brunelli Maioni 53,55

**Proprietà:** Privato

**Riferimento CTR:**

**Foglio:** 094060

**Coordinate:** 1457952, 5060884

## PRG VIGENTE

---

**Area normativa**

art. 2.2 centri storici: individuazione e norme

**Destinazione**

prevalentemente residenziale

**Tipo d'intervento**

art. 2.7 aree recupero urb e edilizio

**Nota**

## ATLANTE TERRITORIALE 2001

---

**Codice ID Atlante territoriale 2001**

505012I

**Uso al Piano terra**

Ingressi e supporto

**Uso prevalente dell'edificio**

Ingressi e supporto

**Stato di conservazione dell'edificio**

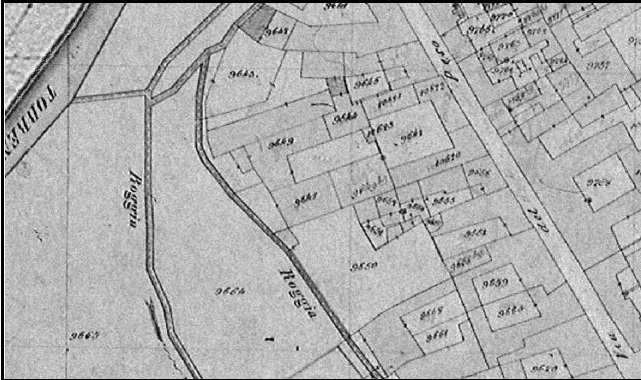
Buono, nessun degrado

---

# CATASTO STORICO

---

Stralcio Catasto Rabbini 1858. Scala 1:2000



**Situazione odierna:** Nucleo storico  
**Motivazione d'impianto:** rurale, casa rurale  
**Vincolo e tutela:**  
**Riferimento**  
**Catasto Storico:** Presente

## MODIFICAZIONI RECENTI

---

MC4 - Modificazione delle coperture: materiali

MF4 - Modificazione dei fronti: aperture fronti interni

**Sintesi modifiche recenti:** Sostanziale permanenza

## INTERESSE

---

medio

## CLASSIFICAZIONE

---

Dentro gli ambiti dei nuclei antichi

**Livello modificazione** 4

**Fronte su spazio pubblico, piani superiori:** risanamento conservativo

**Fronte su spazio pubblico, piano terra:** risanamento conservativo

**Fronte interno:** ristrutturazione A

**Corpo di fabbrica:** ristrutturazione B

## PROPOSTA DI PIANO

**Data**

23/08/2001

**Nome rilevatore**

Paola

## IDENTIFICAZIONE

---

N° scheda: BO163

Stralcio CTC 1988 aggiornata. Scala 1:2000



**Indirizzo:** Via Brunelli Maioni 51

**Proprietà:** Privato

**Riferimento CTR:**

**Foglio:** 094060

**Coordinate:** 1457993, 5060889

## PRG VIGENTE

---

**Area normativa**

art. 2.2 centri storici: individuazione e norme

**Destinazione**

prevalentemente residenziale

**Tipo d'intervento**

art. 2.5 ristrutturazione interna, vincolo amb

**Nota**

## ATLANTE TERRITORIALE 2001

---

**Codice ID Atlante territoriale 2001**

505011A

**Uso al Piano terra**

Ingressi e supporto

**Uso prevalente dell'edificio**

Abitazioni

**Stato di conservazione dell'edificio**

Buono, nessun degrado

---



# CATASTO STORICO

---

Stralcio Catasto Rabbini 1858. Scala 1:2000



**Situazione odierna:** Nucleo storico  
**Motivazione d'impianto:** rurale, casa rurale  
**Vincolo e tutela:**  
**Riferimento**  
**Catasto Storico:** Presente

## MODIFICAZIONI RECENTI

---

MC1 - Modificazione delle coperture: quota gronda colmo  
MD1 - Modificazione del sistema distributivo: balconi su spazio pubblico  
MD2 - Modificazione del sistema distributivo: aggiunta di balconi scale chiusure nell' interno  
MD3 - Modificazione del sistema distributivo: sostituzione materiali  
MF1 - Modificazione dei fronti: aperture piani superiori  
MF2 - Modificazione dei fronti: aperture piano terra  
MF3 - Modificazione dei fronti: modificazione portale  
MF4 - Modificazione dei fronti: aperture fronti interni

**Sintesi modifiche recenti:** permanenza planimetrica

## INTERESSE

---

basso

## CLASSIFICAZIONE

---

Dentro gli ambiti dei nuclei antichi

<b>Livello modificazione</b>	<b>6</b>
<b>Fronte su spazio pubblico, piani superiori:</b>	ristrutturazione A
<b>Fronte su spazio pubblico, piano terra:</b>	ristrutturazione A
<b>Fronte interno:</b>	ristrutturazione B
<b>Corpo di fabbrica:</b>	ristrutturazione B

## PROPOSTA DI PIANO

**Data**  
**Nome rilevatore**

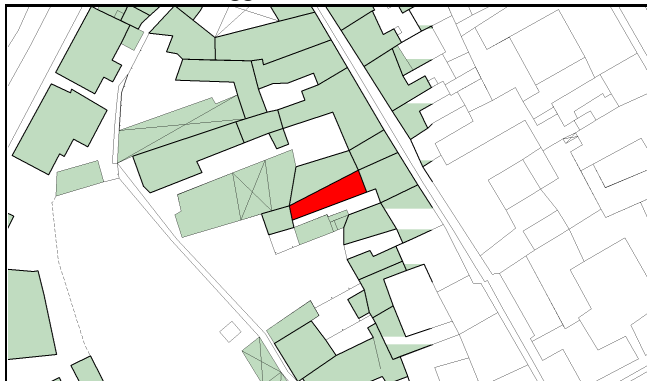
23/08/2001  
Paola

## IDENTIFICAZIONE

---

N° scheda: BO164

Stralcio CTC 1988 aggiornata. Scala 1:2000



**Indirizzo:** Via Brunelli Maioni 51

**Proprietà:** Privato

**Riferimento CTR:**

**Foglio:** 094060

**Coordinate:** 1457977, 5060884

## PRG VIGENTE

---

**Area normativa**

art. 2.2 centri storici: individuazione e norme

**Destinazione**

prevalentemente residenziale

**Tipo d'intervento**

art. 2.5 ristrutturazione interna, vincolo amb

**Nota**

## ATLANTE TERRITORIALE 2001

---

**Codice ID Atlante territoriale 2001**

505011B

**Uso al Piano terra**

Abbandonato

**Uso prevalente dell'edificio**

Abbandonato

**Stato di conservazione dell'edificio**

Cattivo, dissesti strutturali e degrado finiture

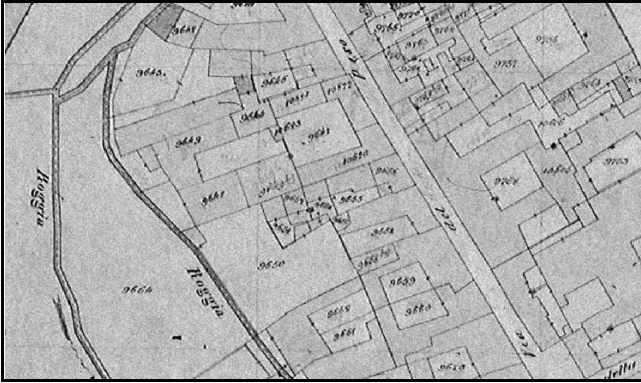
---



# CATASTO STORICO

---

Stralcio Catasto Rabbini 1858. Scala 1:2000



**Situazione odierna:** Nucleo storico  
**Motivazione d'impianto:** rurale, casa rurale  
**Vincolo e tutela:**  
**Riferimento**  
**Catasto Storico:** Presente

## MODIFICAZIONI RECENTI

---

MI1 - Inadeguatezza strutturale: struttura

**Sintesi modifiche recenti:** Sostanziale permanenza

## INTERESSE

---

medio

## CLASSIFICAZIONE

---

Dentro gli ambiti dei nuclei antichi

<b>Livello modificazione</b>	<b>5</b>
<b>Fronte su spazio pubblico, piani superiori:</b>	risanamento conservativo
<b>Fronte su spazio pubblico, piano terra:</b>	ristrutturazione A
<b>Fronte interno:</b>	ristrutturazione A
<b>Corpo di fabbrica:</b>	ristrutturazione B

## PROPOSTA DI PIANO

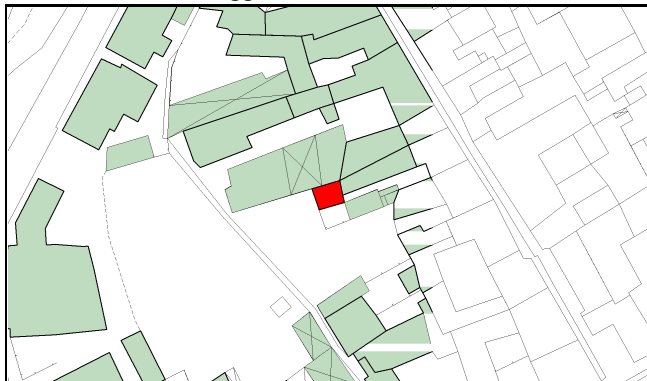
<b>Data</b>	23/08/2001
<b>Nome rilevatore</b>	Paola

## IDENTIFICAZIONE

---

N° scheda: **BO165**

Stralcio CTC 1988 aggiornata. Scala 1:2000



**Indirizzo:** Via Brunelli Maioni 51

**Proprietà:** Privato

**Riferimento CTR:**

**Foglio:** 094060

**Coordinate:** 1457964, 5060877

## PRG VIGENTE

---

**Area normativa**

art. 2.2 centri storici: individuazione e norme

**Destinazione**

prevalentemente residenziale

**Tipo d'intervento**

art. 2.5 ristrutturazione interna, vincolo amb

**Nota**

## ATLANTE TERRITORIALE 2001

---

**Codice ID Atlante territoriale 2001**

505011C

**Uso al Piano terra**

Abbandonato

**Uso prevalente dell'edificio**

Abbandonato

**Stato di conservazione dell'edificio**

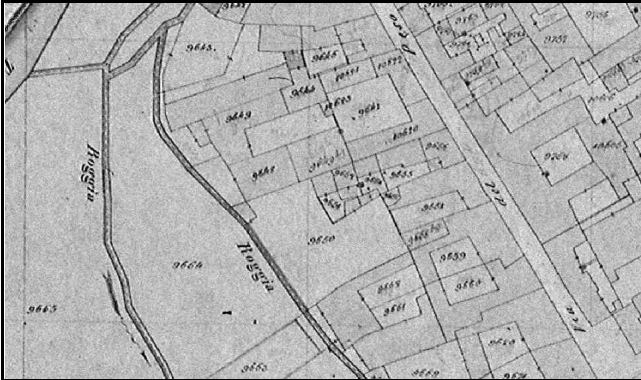
Cattivo, dissesti strutturali e degrado finiture

---

## CATASTO STORICO

---

Stralcio Catasto Rabbini 1858. Scala 1:2000



**Situazione odierna:** Nucleo storico  
**Motivazione d'impianto:** rurale, casa rurale  
**Vincolo e tutela:**  
**Riferimento**  
**Catasto Storico:** Presente

## MODIFICAZIONI RECENTI

---

MI1 - Inadeguatezza strutturale: struttura

**Sintesi modifiche recenti:** Sostanziale permanenza

## INTERESSE

---

medio

## CLASSIFICAZIONE

---

Dentro gli ambiti dei nuclei antichi

<b>Livello modificazione</b>	<b>5</b>
<b>Fronte su spazio pubblico, piani superiori:</b>	risanamento conservativo
<b>Fronte su spazio pubblico, piano terra:</b>	ristrutturazione A
<b>Fronte interno:</b>	ristrutturazione A
<b>Corpo di fabbrica:</b>	ristrutturazione B

## PROPOSTA DI PIANO

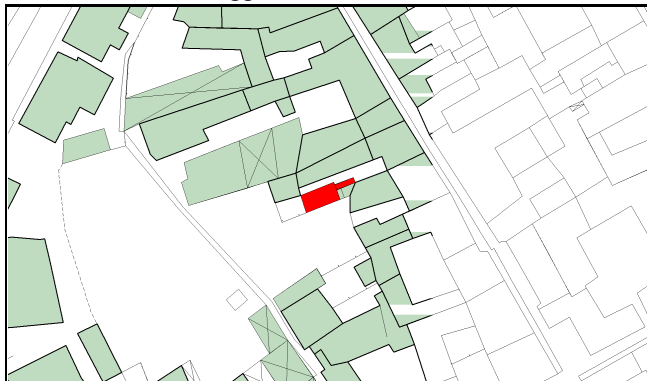
<b>Data</b>	23/08/2001
<b>Nome rilevatore</b>	Paola

## IDENTIFICAZIONE

---

N° scheda: **BO166**

Stralcio CTC 1988 aggiornata. Scala 1:2000



**Indirizzo:** Via Brunelli Maioni 51

**Proprietà:** Privato

**Riferimento CTR:**

**Foglio:** 094060

**Coordinate:** 1457975, 5060876

## PRG VIGENTE

---

**Area normativa**

art. 2.2 centri storici: individuazione e norme

**Destinazione**

prevalentemente residenziale

**Tipo d'intervento**

art. 2.5 ristrutturazione interna, vincolo amb

**Nota**

## ATLANTE TERRITORIALE 2001

---

**Codice ID Atlante territoriale 2001**

505011D

**Uso al Piano terra**

Abbandonato

**Uso prevalente dell'edificio**

Abbandonato

**Stato di conservazione dell'edificio**

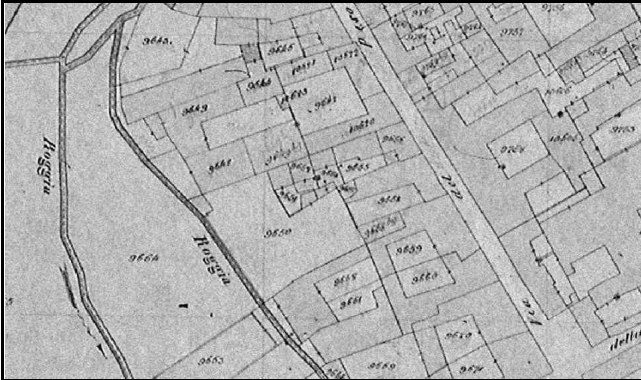
Cattivo, dissesti strutturali e degrado finiture

---

# CATASTO STORICO

---

Stralcio Catasto Rabbini 1858. Scala 1:2000



**Situazione odierna:** Nucleo storico

**Motivazione d'impianto:** rurale

**Vincolo e tutela:**

**Riferimento**

**Catasto Storico:** Presente

## MODIFICAZIONI RECENTI

---

MF4 - Modificazione dei fronti: aperture fronti interni

MI1 - Inadeguatezza strutturale: struttura

**Sintesi modifiche recenti:** Sostanziale permanenza

## INTERESSE

---

## CLASSIFICAZIONE

---

Dentro gli ambiti dei nuclei antichi

**Livello modificazione** 5

**Fronte su spazio pubblico, piani superiori:** risanamento conservativo

**Fronte su spazio pubblico, piano terra:** ristrutturazione A

**Fronte interno:** ristrutturazione A

**Corpo di fabbrica:** ristrutturazione B

## PROPOSTA DI PIANO

**Data**

23/08/2001

**Nome rilevatore**

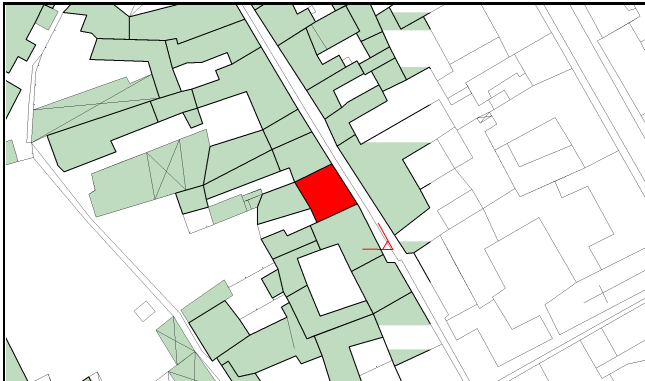
Paola

## IDENTIFICAZIONE

---

N° scheda: BO167

Stralcio CTC 1988 aggiornata. Scala 1:2000



**Indirizzo:** Via Brunelli Maioni 47,49

**Proprietà:** Privato

**Riferimento CTR:**

**Foglio:** 094060

**Coordinate:** 1457999, 5060879

## PRG VIGENTE

---

**Area normativa**

art. 2.2 centri storici: individuazione e norme

**Destinazione**

prevalentemente residenziale

**Tipo d'intervento**

art. 2.5 ristrutturazione interna, vincolo amb

**Nota**

## ATLANTE TERRITORIALE 2001

---

**Codice ID Atlante territoriale 2001**

505010A

**Uso al Piano terra**

Ingressi e supporto

**Uso prevalente dell'edificio**

Abitazioni

**Stato di conservazione dell'edificio**

Buono, nessun degrado

---



## CATASTO STORICO

---

Stralcio Catasto Rabbini 1858. Scala 1:2000



**Situazione odierna:** Nucleo storico  
**Motivazione d'impianto:** rurale, casa rurale  
**Vincolo e tutela:**  
**Riferimento**  
**Catasto Storico:** Presente

## MODIFICAZIONI RECENTI

---

MF2 - Modificazione dei fronti: aperture piano terra  
MF2 - Modificazione dei fronti: aperture piano terra

**Sintesi modifiche recenti:** sostanziale rinnovo

## INTERESSE

---

## CLASSIFICAZIONE

---

Dentro gli ambiti dei nuclei antichi

<b>Livello modificazione</b>	7
<b>Fronte su spazio pubblico, piani superiori:</b>	ristrutturazione B
<b>Fronte su spazio pubblico, piano terra:</b>	ristrutturazione B
<b>Fronte interno:</b>	ristrutturazione B
<b>Corpo di fabbrica:</b>	ristrutturazione B

## PROPOSTA DI PIANO

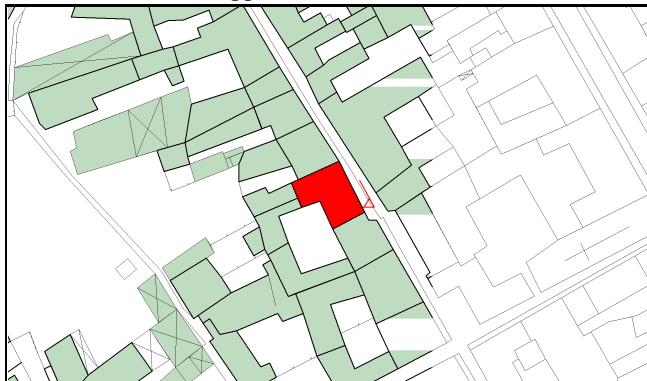
<b>Data</b>	23/08/2001
<b>Nome rilevatore</b>	Paola

## IDENTIFICAZIONE

---

N° scheda: **BO168**

Stralcio CTC 1988 aggiornata. Scala 1:2000



**Indirizzo:** Via Brunelli Maioni 45

**Proprietà:** Privato

**Riferimento CTR:**

**Foglio:** 094060

**Coordinate:** 1458005, 5060868

## PRG VIGENTE

---

**Area normativa**

art. 2.2 centri storici: individuazione e norme

**Destinazione**

prevalentemente residenziale

**Tipo d'intervento**

art. 2.5 ristrutturazione interna, vincolo amb

**Nota**

## ATLANTE TERRITORIALE 2001

---

**Codice ID Atlante territoriale 2001**

505009B

**Uso al Piano terra**

Produttivo

**Uso prevalente dell'edificio**

Abitazioni

**Stato di conservazione dell'edificio**

Buono, nessun degrado

---

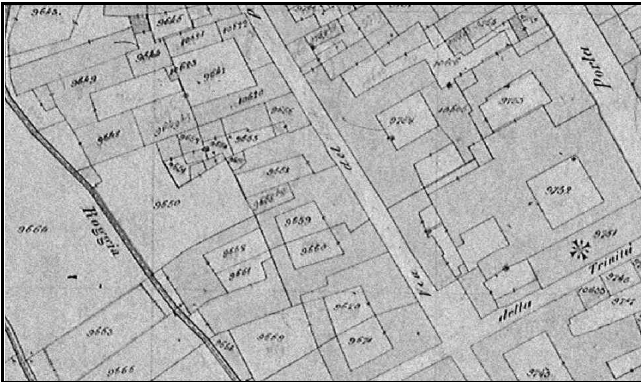




# CATASTO STORICO

---

Stralcio Catasto Rabbini 1858. Scala 1:2000



**Situazione odierna:** Nucleo storico  
**Motivazione d'impianto:** residenziale, palazzo  
**Vincolo e tutela:**  
**Riferimento**  
**Catasto Storico:** Presente

## MODIFICAZIONI RECENTI

---

MD1 - Modificazione del sistema distributivo: balconi su spazio pubblico  
MF1 - Modificazione dei fronti: aperture piani superiori  
MF2 - Modificazione dei fronti: aperture piano terra  
MF3 - Modificazione dei fronti: modificazione portale

**Sintesi modifiche recenti:** permanenza planimetrica

## INTERESSE

---

medio

## CLASSIFICAZIONE

---

Dentro gli ambiti dei nuclei antichi

<b>Livello modificazione</b>	<b>6</b>
<b>Fronte su spazio pubblico, piani superiori:</b>	ristrutturazione A
<b>Fronte su spazio pubblico, piano terra:</b>	ristrutturazione A
<b>Fronte interno:</b>	ristrutturazione B
<b>Corpo di fabbrica:</b>	ristrutturazione B

## PROPOSTA DI PIANO

**Data**

23/08/2001

**Nome rilevatore**

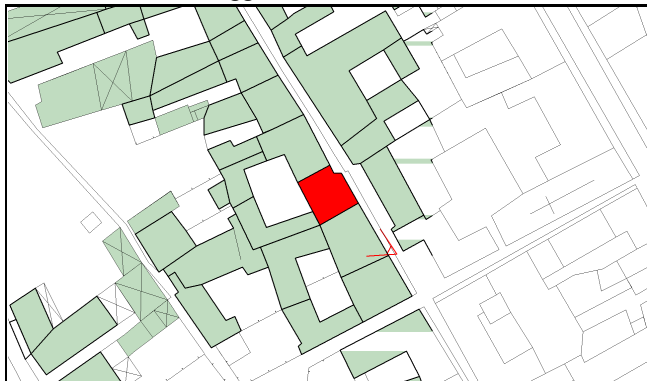
Paola

## IDENTIFICAZIONE

---

N° scheda: **BO169**

Stralcio CTC 1988 aggiornata. Scala 1:2000



**Indirizzo:** Via Brunelli Maioni 43,45

**Proprietà:** Privato

**Riferimento CTR:**

**Foglio:** 094060

**Coordinate:** 1458014, 5060856

## PRG VIGENTE

---

**Area normativa**

art. 2.2 centri storici: individuazione e norme

**Destinazione**

prevalentemente residenziale

**Tipo d'intervento**

art. 2.5 ristrutturazione interna, vincolo amb

**Nota**

## ATLANTE TERRITORIALE 2001

---

**Codice ID Atlante territoriale 2001**

505009A

**Uso al Piano terra**

Commercio

**Uso prevalente dell'edificio**

Abitazioni

**Stato di conservazione dell'edificio**

Buono, nessun degrado

---



# CATASTO STORICO

---

Stralcio Catasto Rabbini 1858. Scala 1:2000



**Situazione odierna:** Nucleo storico  
**Motivazione d'impianto:** residenziale, palazzo  
**Vincolo e tutela:**  
**Riferimento Catasto Storico:** Presente

## MODIFICAZIONI RECENTI

---

MD1 - Modificazione del sistema distributivo: balconi su spazio pubblico

MD3 - Modificazione del sistema distributivo: sostituzione materiali

MF1 - Modificazione dei fronti: aperture piani superiori

MF2 - Modificazione dei fronti: aperture piano terra

MF4 - Modificazione dei fronti: aperture fronti interni

**Sintesi modifiche recenti:** Sostanziale permanenza

## INTERESSE

---

medio

## CLASSIFICAZIONE

---

Dentro gli ambiti dei nuclei antichi

**Livello modificazione** 4

**Fronte su spazio pubblico, piani superiori:** risanamento conservativo

**Fronte su spazio pubblico, piano terra:** risanamento conservativo

**Fronte interno:** ristrutturazione A

**Corpo di fabbrica:** ristrutturazione B

## PROPOSTA DI PIANO

**Data**

23/08/2001

**Nome rilevatore**

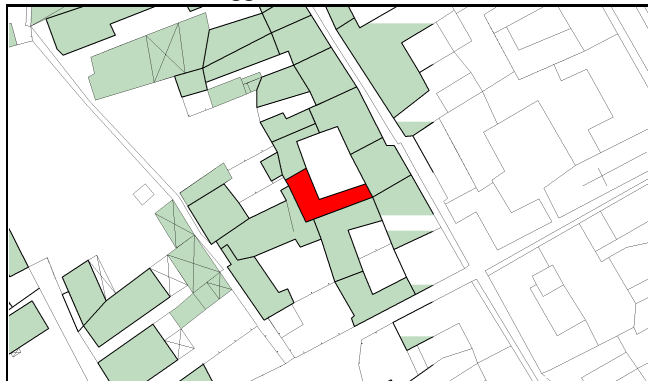
Paola

## IDENTIFICAZIONE

---

N° scheda: BO170

Stralcio CTC 1988 aggiornata. Scala 1:2000



**Indirizzo:** Via Brunelli Maioni 45

**Proprietà:** Privato

**Riferimento CTR:**

**Foglio:** 094060

**Coordinate:** 1458000, 5060845

## PRG VIGENTE

---

**Area normativa**

art. 2.2 centri storici: individuazione e e norme

**Destinazione**

prevalentemente residenziale

**Tipo d'intervento**

art. 2.5 ristrutturazione interna, vincolo amb

**Nota**

## ATLANTE TERRITORIALE 2001

---

**Codice ID Atlante territoriale 2001**

505009C

**Uso al Piano terra**

Abbandonato

**Uso prevalente dell'edificio**

Abbandonato

**Stato di conservazione dell'edificio**

Medio, degrado finiture

---

# CATASTO STORICO

---

Stralcio Catasto Rabbini 1858. Scala 1:2000



**Situazione odierna:** Nucleo storico

**Motivazione d'impianto:** residenziale

**Vincolo e tutela:**

**Riferimento**

**Catasto Storico:** Presente

## MODIFICAZIONI RECENTI

---

MC4 - Modificazione delle coperture: materiali

MF4 - Modificazione dei fronti: aperture fronti interni

**Sintesi modifiche recenti:** Sostanziale permanenza

## INTERESSE

---

medio

## CLASSIFICAZIONE

---

Dentro gli ambiti dei nuclei antichi

**Livello modificazione** 5

**Fronte su spazio pubblico, piani superiori:** risanamento conservativo

**Fronte su spazio pubblico, piano terra:** ristrutturazione A

**Fronte interno:** ristrutturazione A

**Corpo di fabbrica:** ristrutturazione B

## PROPOSTA DI PIANO

**Data**

23/08/2001

**Nome rilevatore**

Paola

## IDENTIFICAZIONE

---

N° scheda: BO171

Stralcio CTC 1988 aggiornata. Scala 1:2000



**Indirizzo:** Via Brunelli Maioni 45

**Proprietà:** Privato

**Riferimento CTR:**

**Foglio:** 094060

**Coordinate:** 1457984, 5060839

## PRG VIGENTE

---

**Area normativa**

art. 2.2 centri storici: individuazione e norme

**Destinazione**

prevalentemente residenziale

**Tipo d'intervento**

art. 2.5 ristrutturazione interna, vincolo amb

**Nota**

## ATLANTE TERRITORIALE 2001

---

**Codice ID Atlante territoriale 2001**

505009G

**Uso al Piano terra**

Abbandonato

**Uso prevalente dell'edificio**

Abbandonato

**Stato di conservazione dell'edificio**

Buono, nessun degrado

---

## CATASTO STORICO

---

Stralcio Catasto Rabbini 1858. Scala 1:2000



**Situazione odierna:** Nucleo storico  
**Motivazione d'impianto:** rurale, portico  
**Vincolo e tutela:**  
**Riferimento  
Catasto Storico:** Presente

## MODIFICAZIONI RECENTI

---

MC4 - Modificazione delle coperture: materiali

**Sintesi modifiche recenti:** Sostanziale permanenza

## INTERESSE

---

medio

## CLASSIFICAZIONE

---

Dentro gli ambiti dei nuclei antichi

**Livello modificazione** 4

**Fronte su spazio pubblico, piani superiori:** risanamento conservativo

**Fronte su spazio pubblico, piano terra:** risanamento conservativo

**Fronte interno:** ristrutturazione A

**Corpo di fabbrica:** ristrutturazione B

## PROPOSTA DI PIANO

**Data**

23/08/2001

**Nome rilevatore**

Paola

## IDENTIFICAZIONE

---

N° scheda: BO172

Stralcio CTC 1988 aggiornata. Scala 1:2000



**Indirizzo:** Via Brunelli Maioni 37,39,41

**Proprietà:** Privato

**Riferimento CTR:**

**Foglio:** 094060

**Coordinate:** 1458021, 5060844

## PRG VIGENTE

---

**Area normativa**

art. 2.2 centri storici: individuazione e norme

**Destinazione**

prevalentemente residenziale

**Tipo d'intervento**

art. 2.5 ristrutturazione interna, vincolo amb

**Nota**

## ATLANTE TERRITORIALE 2001

---

**Codice ID Atlante territoriale 2001**

505008A

**Uso al Piano terra**

Commercio

**Uso prevalente dell'edificio**

Abitazioni

**Stato di conservazione dell'edificio**

Buono, nessun degrado

---





# CATASTO STORICO

---

Stralcio Catasto Rabbini 1858. Scala 1:2000



**Situazione odierna:** Nucleo storico  
**Motivazione d'impianto:** residenziale, edificio+annessi  
**Vincolo e tutela:** Inventario soprint. 1995  
**Riferimento Catasto Storico:** Presente

## MODIFICAZIONI RECENTI

---

MC1 - Modificazione delle coperture: quota gronda colmo  
MD1 - Modificazione del sistema distributivo: balconi su spazio pubblico  
MD3 - Modificazione del sistema distributivo: sostituzione materiali  
MF1 - Modificazione dei fronti: aperture piani superiori  
MF2 - Modificazione dei fronti: aperture piano terra  
MF4 - Modificazione dei fronti: aperture fronti interni

**Sintesi modifiche recenti:** permanenza planimetrica

## INTERESSE

---

medio

## CLASSIFICAZIONE

---

Dentro gli ambiti dei nuclei antichi

<b>Livello modificazione</b>	<b>4</b>
<b>Fronte su spazio pubblico, piani superiori:</b>	risanamento conservativo
<b>Fronte su spazio pubblico, piano terra:</b>	risanamento conservativo
<b>Fronte interno:</b>	ristrutturazione A
<b>Corpo di fabbrica:</b>	ristrutturazione B

## PROPOSTA DI PIANO

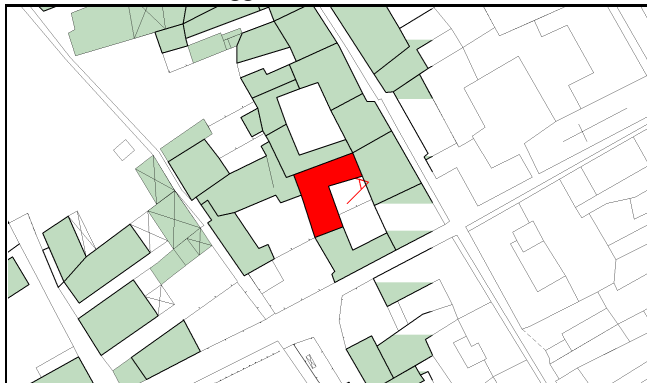
<b>Data</b>	23/08/2001
<b>Nome rilevatore</b>	Paola

## IDENTIFICAZIONE

---

N° scheda: BO173

Stralcio CTC 1988 aggiornata. Scala 1:2000



**Indirizzo:** Via Brunelli Maioni 37,39,41

**Proprietà:** Privato

**Riferimento CTR:**

**Foglio:** 094060

**Coordinate:** 1458005, 5060835

## PRG VIGENTE

---

**Area normativa**

art. 2.2 centri storici: individuazione e norme

**Destinazione**

prevalentemente residenziale

**Tipo d'intervento**

art. 2.5 ristrutturazione interna, vincolo amb

**Nota**

## ATLANTE TERRITORIALE 2001

---

**Codice ID Atlante territoriale 2001**

505008B

**Uso al Piano terra**

Abitazioni

**Uso prevalente dell'edificio**

Abitazioni

**Stato di conservazione dell'edificio**

Buono, nessun degrado

---



# CATASTO STORICO

---

Stralcio Catasto Rabbini 1858. Scala 1:2000



**Situazione odierna:** Nucleo storico  
**Motivazione d'impianto:** rurale  
**Vincolo e tutela:**  
**Riferimento**  
**Catasto Storico:** Presente

## MODIFICAZIONI RECENTI

---

MD3 - Modificazione del sistema distributivo: sostituzione materiali

MF4 - Modificazione dei fronti: aperture fronti interni

**Sintesi modifiche recenti:** Sostanziale permanenza

## INTERESSE

---

medio

## CLASSIFICAZIONE

---

Dentro gli ambiti dei nuclei antichi

**Livello modificazione**

**4**

**Fronte su spazio pubblico, piani superiori:** risanamento conservativo

**Fronte su spazio pubblico, piano terra:** risanamento conservativo

**Fronte interno:** ristrutturazione A

**Corpo di fabbrica:** ristrutturazione B

## PROPOSTA DI PIANO

**Data**

23/08/2001

**Nome rilevatore**

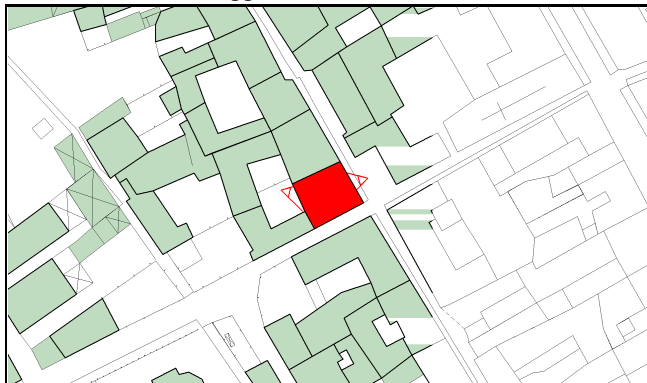
Paola

## IDENTIFICAZIONE

---

N° scheda: BO174

Stralcio CTC 1988 aggiornata. Scala 1:2000



**Indirizzo:** Via Brunelli Maioni 33,35

**Proprietà:** Pubblico

**Riferimento CTR:**

**Foglio:** 094060

**Coordinate:** 1458027, 5060831

## PRG VIGENTE

---

**Area normativa**

art. 2.2 centri storici: individuazione e norme

**Destinazione**

prevalentemente residenziale

**Tipo d'intervento**

art. 2.5 ristrutturazione interna, vincolo amb

**Nota**

## ATLANTE TERRITORIALE 2001

---

**Codice ID Atlante territoriale 2001**

505007A

**Uso al Piano terra**

Commercio

**Uso prevalente dell'edificio**

Abitazioni

**Stato di conservazione dell'edificio**

Buono, nessun degrado

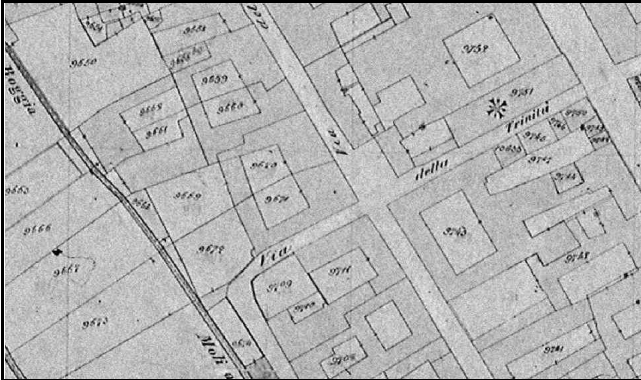
---



## CATASTO STORICO

---

Stralcio Catasto Rabbini 1858. Scala 1:2000



**Situazione odierna:** Nucleo storico  
**Motivazione d'impianto:** residenziale, edificio+annessi  
**Vincolo e tutela:**  
**Riferimento**  
**Catasto Storico:** Presente

## MODIFICAZIONI RECENTI

---

MC1 - Modificazione delle coperture: quota gronda colmo  
MD1 - Modificazione del sistema distributivo: balconi su spazio pubblico  
MF1 - Modificazione dei fronti: aperture piani superiori  
MF2 - Modificazione dei fronti: aperture piano terra

**Sintesi modifiche recenti:** permanenza planimetrica

## INTERESSE

---

## CLASSIFICAZIONE

---

Dentro gli ambiti dei nuclei antichi

<b>Livello modificazione</b>	<b>6</b>
<b>Fronte su spazio pubblico, piani superiori:</b>	ristrutturazione A
<b>Fronte su spazio pubblico, piano terra:</b>	ristrutturazione A
<b>Fronte interno:</b>	ristrutturazione B
<b>Corpo di fabbrica:</b>	ristrutturazione B

## PROPOSTA DI PIANO

<b>Data</b>	23/08/2001
<b>Nome rilevatore</b>	Paola

## IDENTIFICAZIONE

---

N° scheda: BO175

Stralcio CTC 1988 aggiornata. Scala 1:2000



**Indirizzo:** Via delle Scuole 2

**Proprietà:** Privato

**Riferimento CTR:**

**Foglio:** 094060

**Coordinate:** 1458013, 5060819

## PRG VIGENTE

---

**Area normativa**

art. 2.2 centri storici: individuazione e enorme

**Destinazione**

prevalentemente residenziale

**Tipo d'intervento**

art. 2.5 ristrutturazione interna, vincolo amb

**Nota**

## ATLANTE TERRITORIALE 2001

---

**Codice ID Atlante territoriale 2001**

505006A

**Uso al Piano terra**

Abitazioni

**Uso prevalente dell'edificio**

Abitazioni

**Stato di conservazione dell'edificio**

Buono, nessun degrado



# CATASTO STORICO

---

Stralcio Catasto Rabbini 1858. Scala 1:2000



**Situazione odierna:** Nucleo storico  
**Motivazione d'impianto:** rurale, casa rurale  
**Vincolo e tutela:** Inventario soprint. 1995  
**Riferimento Catasto Storico:** Presente

## MODIFICAZIONI RECENTI

---

MC4 - Modificazione delle coperture: materiali  
MF2 - Modificazione dei fronti: aperture piano terra  
MF4 - Modificazione dei fronti: aperture fronti interni

**Sintesi modifiche recenti:** Sostanziale permanenza

## INTERESSE

---

## CLASSIFICAZIONE

---

Dentro gli ambiti dei nuclei antichi

<b>Livello modificazione</b>	<b>3</b>
<b>Fronte su spazio pubblico, piani superiori:</b>	risanamento conservativo
<b>Fronte su spazio pubblico, piano terra:</b>	risanamento conservativo
<b>Fronte interno:</b>	ristrutturazione A
<b>Corpo di fabbrica:</b>	ristrutturazione A

## PROPOSTA DI PIANO

<b>Data</b>	23/08/2001
<b>Nome rilevatore</b>	Paola

## IDENTIFICAZIONE

---

N° scheda: BO176

Stralcio CTC 1988 aggiornata. Scala 1:2000



**Indirizzo:** Via Brunelli Maioni 37,39,41

**Proprietà:** Privato

**Riferimento CTR:**

**Foglio:** 094060

**Coordinate:** 1457981, 5060824

## PRG VIGENTE

---

**Area normativa**

art. 2.2 centri storici: individuazione e norme

**Destinazione**

prevalentemente residenziale

**Tipo d'intervento**

art. 2.5 ristrutturazione interna, vincolo amb

**Nota**

## ATLANTE TERRITORIALE 2001

---

**Codice ID Atlante territoriale 2001**

505008C

**Uso al Piano terra**

Abitazioni

**Uso prevalente dell'edificio**

Abitazioni

**Stato di conservazione dell'edificio**

Buono, nessun degrado

---

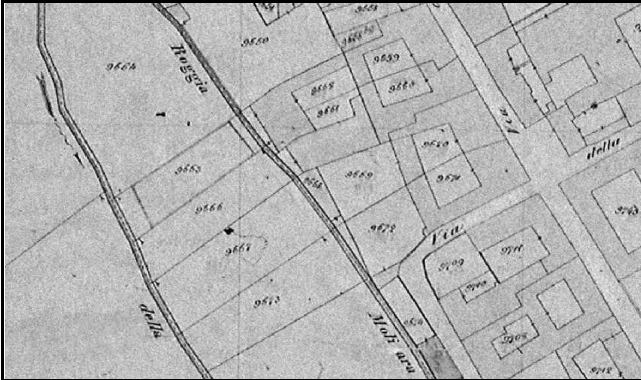




# CATASTO STORICO

---

Stralcio Catasto Rabbini 1858. Scala 1:2000



**Situazione odierna:** Nucleo storico

**Motivazione d'impianto:** residenziale

**Vincolo e tutela:**

**Riferimento**

**Catasto Storico:** da 1920/30 a 1968

## MODIFICAZIONI RECENTI

---

Sintesi modifiche recenti:

## INTERESSE

---

## CLASSIFICAZIONE

---

Dentro gli ambiti dei nuclei antichi

**Livello modificazione** 7

**Fronte su spazio pubblico, piani superiori:** ristrutturazione B

**Fronte su spazio pubblico, piano terra:** ristrutturazione B

**Fronte interno:** ristrutturazione B

**Corpo di fabbrica:** ristrutturazione B

## PROPOSTA DI PIANO

**Data**

23/08/2001

**Nome rilevatore**

Paola

## IDENTIFICAZIONE

---

N° scheda: BO181

Stralcio CTC 1988 aggiornata. Scala 1:2000



**Indirizzo:** Corso Mazzini 22,46,48

**Proprietà:** Privato

**Riferimento CTR:**

**Foglio:** 094100

**Coordinate:** 1458065, 5060691

## PRG VIGENTE

---

**Area normativa**

aer. 2.2 centri storici: individuazione e norme

**Destinazione**

prevalentemente residenziale

**Tipo d'intervento**

art. 2.4: interventi di ristrutturazione edilizia

**Nota**

## ATLANTE TERRITORIALE 2001

---

**Codice ID Atlante territoriale 2001**

511001A

**Uso al Piano terra**

Paracommerciale

**Uso prevalente dell'edificio**

Abitazioni

**Stato di conservazione dell'edificio**

Buono, nessun degrado

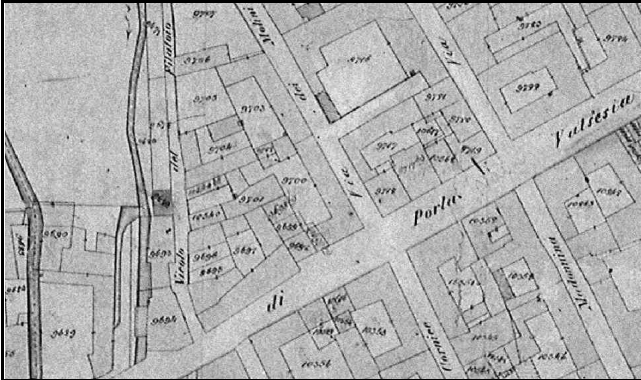
---



# CATASTO STORICO

---

Stralcio Catasto Rabbini 1858. Scala 1:2000



**Situazione odierna:** Nucleo storico  
**Motivazione d'impianto:** rurale, casa rurale  
**Vincolo e tutela:**  
**Riferimento**  
**Catasto Storico:** Presente

## MODIFICAZIONI RECENTI

---

MC2 - Modificazione delle coperture: pendenze  
MC4 - Modificazione delle coperture: materiali  
MD1 - Modificazione del sistema distributivo: balconi su spazio pubblico  
MD2 - Modificazione del sistema distributivo: aggiunta di balconi scale chiusure nell' interno  
MD3 - Modificazione del sistema distributivo: sostituzione materiali  
MF1 - Modificazione dei fronti: aperture piani superiori  
MF2 - Modificazione dei fronti: aperture piano terra  
MF3 - Modificazione dei fronti: modificazione portale  
MF4 - Modificazione dei fronti: aperture fronti interni

**Sintesi modifiche recenti:** permanenza planimetrica

## INTERESSE

---

medio

Affresco censito: AU03a) "Madonna col Bambino assisa sulle nubi, in basso devoti (?)", sec. XIX. Art. 3 TUBCA 490

## CLASSIFICAZIONE

---

Dentro gli ambiti dei nuclei antichi

<b>Livello modificazione</b>	<b>6</b>
<b>Fronte su spazio pubblico, piani superiori:</b>	ristrutturazione A
<b>Fronte su spazio pubblico, piano terra:</b>	ristrutturazione A
<b>Fronte interno:</b>	ristrutturazione B
<b>Corpo di fabbrica:</b>	ristrutturazione B

## PROPOSTA DI PIANO

**Data**

27/08/2001

**Nome rilevatore**

Paola

## IDENTIFICAZIONE

---

N° scheda: **BO182**

Stralcio CTC 1988 aggiornata. Scala 1:2000



**Indirizzo:** Corso Mazzini 22,46,48

**Proprietà:** Privato

**Riferimento CTR:**

**Foglio:** 094100

**Coordinate:** 1458056, 5060682

## PRG VIGENTE

---

**Area normativa**

art. 2.2 centri storici: individuazione e norme

**Destinazione**

prevalentemente residenziale

**Tipo d'intervento**

art.2 3 adeguamento interno e manutenzione

**Nota**

## ATLANTE TERRITORIALE 2001

---

**Codice ID Atlante territoriale 2001**

511001B

**Uso al Piano terra**

Commercio

**Uso prevalente dell'edificio**

Abitazioni

**Stato di conservazione dell'edificio**

Buono, nessun degrado


---



# CATASTO STORICO

---

Stralcio Catasto Rabbini 1858. Scala 1:2000



**Situazione odierna:** Nucleo storico  
**Motivazione d'impianto:** rurale, casa rurale  
**Vincolo e tutela:**  
**Riferimento Catasto Storico:** Presente

## MODIFICAZIONI RECENTI

---

MC1 - Modificazione delle coperture: quota gronda colmo  
MD1 - Modificazione del sistema distributivo: balconi su spazio pubblico  
MD2 - Modificazione del sistema distributivo: aggiunta di balconi scale chiusure nell' interno  
MF1 - Modificazione dei fronti: aperture piani superiori  
MF2 - Modificazione dei fronti: aperture piano terra

**Sintesi modifiche recenti:** sostanziale rinnovo

## INTERESSE

---

basso

## CLASSIFICAZIONE

---

Dentro gli ambiti dei nuclei antichi

<b>Livello modificazione</b>	<b>6</b>
<b>Fronte su spazio pubblico, piani superiori:</b>	ristrutturazione A
<b>Fronte su spazio pubblico, piano terra:</b>	ristrutturazione A
<b>Fronte interno:</b>	ristrutturazione B
<b>Corpo di fabbrica:</b>	ristrutturazione B

## PROPOSTA DI PIANO

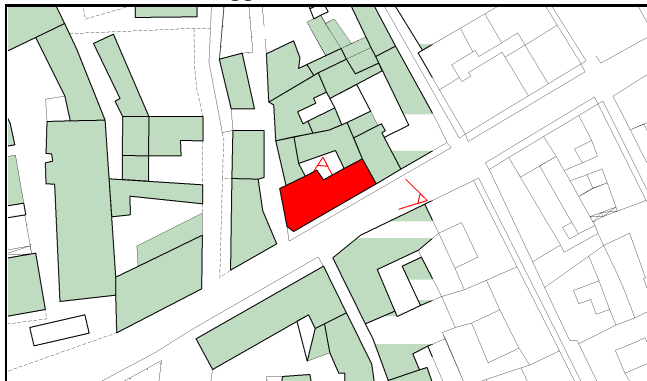
<b>Data</b>	27/08/2001
<b>Nome rilevatore</b>	Paola

## IDENTIFICAZIONE

---

N° scheda: **bo183**

Stralcio CTC 1988 aggiornata. Scala 1:2000



**Indirizzo:** Corso Mazzini 2,4,54,5658,,60,62,64

**Proprietà:** Privato

**Riferimento CTR:**

**Foglio:** 094100

**Coordinate:** 1458043, 5060672

## PRG VIGENTE

---

**Area normativa**

art. 2.2 centri storici: individuazione e norme

**Destinazione**

prevalentemente residenziale

**Tipo d'intervento**

art.2 3 adeguamento interno e manutenzione

**Nota**

## ATLANTE TERRITORIALE 2001

---

**Codice ID Atlante territoriale 2001**

511002A

**Uso al Piano terra**

Commercio

**Uso prevalente dell'edificio**

Abitazioni

**Stato di conservazione dell'edificio**

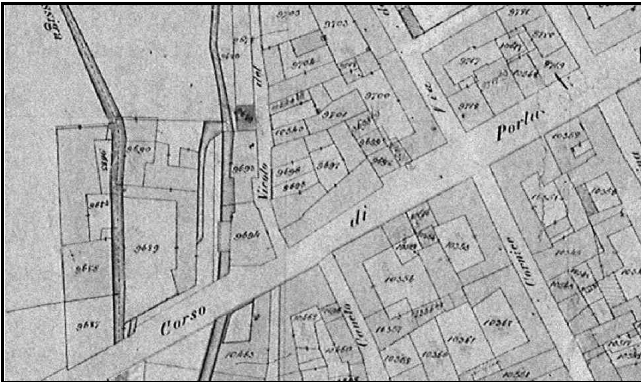
Buono, nessun degrado



# CATASTO STORICO

---

Stralcio Catasto Rabbini 1858. Scala 1:2000



**Situazione odierna:** Nucleo storico  
**Motivazione d'impianto:** residenziale, edificio+annessi  
**Vincolo e tutela:**  
**Riferimento**  
**Catasto Storico:** Presente

## MODIFICAZIONI RECENTI

---

MC1 - Modificazione delle coperture: quota gronda colmo  
MD1 - Modificazione del sistema distributivo: balconi su spazio pubblico  
MF1 - Modificazione dei fronti: aperture piani superiori  
MF2 - Modificazione dei fronti: aperture piano terra  
MF3 - Modificazione dei fronti: modificazione portale  
MF4 - Modificazione dei fronti: aperture fronti interni

**Sintesi modifiche recenti:** sostanziale rinnovo

## INTERESSE

---

basso

## CLASSIFICAZIONE

---

Dentro gli ambiti dei nuclei antichi

<b>Livello modificazione</b>	<b>6</b>
<b>Fronte su spazio pubblico, piani superiori:</b>	ristrutturazione A
<b>Fronte su spazio pubblico, piano terra:</b>	ristrutturazione A
<b>Fronte interno:</b>	ristrutturazione B
<b>Corpo di fabbrica:</b>	ristrutturazione B

## PROPOSTA DI PIANO

**Data**  
**Nome rilevatore**

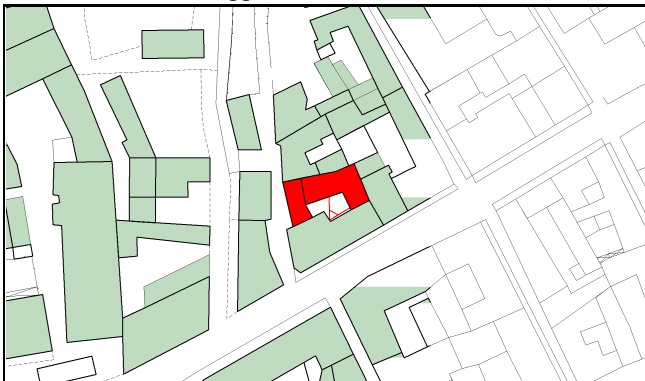
27/08/2001  
Paola

## IDENTIFICAZIONE

---

N° scheda: BO184

Stralcio CTC 1988 aggiornata. Scala 1:2000



**Indirizzo:** Vicolo Filatoio 6,8,10

**Proprietà:** Privato

**Riferimento CTR:**

**Foglio:** 094100

**Coordinate:** 1458040, 5060685

## PRG VIGENTE

---

**Area normativa**

art. 2.2 centri storici: individuazione e norme

**Destinazione**

prevalentemente residenziale

**Tipo d'intervento**

art.2 3 adeguamento interno e manutenzione

**Nota**

## ATLANTE TERRITORIALE 2001

---

**Codice ID Atlante territoriale 2001**

511002B

**Uso al Piano terra**

Box e parcheggi pertinenziali

**Uso prevalente dell'edificio**

Abitazioni

**Stato di conservazione dell'edificio**

Buono, nessun degrado






# CATASTO STORICO

---

Stralcio Catasto Rabbini 1858. Scala 1:2000



**Situazione odierna:** Nucleo storico  
**Motivazione d'impianto:** rurale, casa rurale  
**Vincolo e tutela:**  
**Riferimento**  
**Catasto Storico:** Presente

## MODIFICAZIONI RECENTI

---

MD3 - Modificazione del sistema distributivo: sostituzione materiali

MF4 - Modificazione dei fronti: aperture fronti interni

**Sintesi modifiche recenti:** Sostanziale permanenza

## INTERESSE

---

medio

## CLASSIFICAZIONE

---

Dentro gli ambiti dei nuclei antichi

**Livello modificazione** 4

**Fronte su spazio pubblico, piani superiori:** risanamento conservativo

**Fronte su spazio pubblico, piano terra:** risanamento conservativo

**Fronte interno:** ristrutturazione A

**Corpo di fabbrica:** ristrutturazione B

## PROPOSTA DI PIANO

**Data**

27/08/2001

**Nome rilevatore**

Paola

## IDENTIFICAZIONE

---

N° scheda: **BO185**

Stralcio CTC 1988 aggiornata. Scala 1:2000



**Indirizzo:** Vicolo Filatoio 12

**Proprietà:** Privato

**Riferimento CTR:**

**Foglio:** 094100

**Coordinate:** 1458035, 5060694

## PRG VIGENTE

---

**Area normativa**

art. 2.2 centri storici: individuazione e norme

**Destinazione**

prevalentemente residenziale

**Tipo d'intervento**

art. 2.4: interventi di ristrutturazione edilizia

**Nota**

## ATLANTE TERRITORIALE 2001

---

**Codice ID Atlante territoriale 2001**

511003A

**Uso al Piano terra**

Box e parcheggi pertinenziali

**Uso prevalente dell'edificio**

Abitazioni

**Stato di conservazione dell'edificio**

Buono, nessun degrado

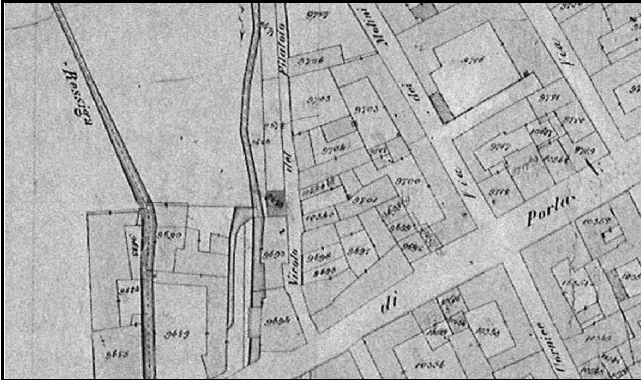
---



# CATASTO STORICO

---

Stralcio Catasto Rabbini 1858. Scala 1:2000



**Situazione odierna:** Nucleo storico  
**Motivazione d'impianto:** rurale, casa rurale  
**Vincolo e tutela:**  
**Riferimento**  
**Catasto Storico:** parzialmente presente

## MODIFICAZIONI RECENTI

---

MC4 - Modificazione delle coperture: materiali

MD1 - Modificazione del sistema distributivo: balconi su spazio pubblico

MF1 - Modificazione dei fronti: aperture piani superiori

MF2 - Modificazione dei fronti: aperture piano terra

**Sintesi modifiche recenti:** sostanziale rinnovo

## INTERESSE

---

basso

## CLASSIFICAZIONE

---

Dentro gli ambiti dei nuclei antichi

<b>Livello modificazione</b>	<b>6</b>
<b>Fronte su spazio pubblico, piani superiori:</b>	ristrutturazione A
<b>Fronte su spazio pubblico, piano terra:</b>	ristrutturazione A
<b>Fronte interno:</b>	ristrutturazione B
<b>Corpo di fabbrica:</b>	ristrutturazione B

## PROPOSTA DI PIANO

**Data**

27/08/2001

**Nome rilevatore**

Paola

## IDENTIFICAZIONE

---

N° scheda: **BO186**

Stralcio CTC 1988 aggiornata. Scala 1:2000



**Indirizzo:** Vicolo Filatoio 12

**Proprietà:** Privato

**Riferimento CTR:**

**Foglio:** 094100

**Coordinate:** 1458042, 5060691

## PRG VIGENTE

---

**Area normativa**

art. 2.2 centri storici: individuazione e norme

**Destinazione**

prevalentemente residenziale

**Tipo d'intervento**

art. 2.4: interventi di ristrutturazione edilizia

**Nota**

## ATLANTE TERRITORIALE 2001

---

**Codice ID Atlante territoriale 2001**

511003B

**Uso al Piano terra**

Ingressi e supporto

**Uso prevalente dell'edificio**

Ingressi e supporto

**Stato di conservazione dell'edificio**

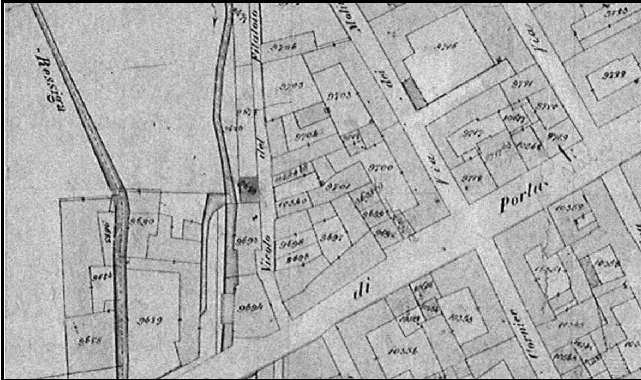
Medio, degrado finiture

---

## CATASTO STORICO

---

Stralcio Catasto Rabbini 1858. Scala 1:2000



**Situazione odierna:** Nucleo storico  
**Motivazione d'impianto:** rurale, cassero  
**Vincolo e tutela:**  
**Riferimento**  
**Catasto Storico:** parzialmente presente

## MODIFICAZIONI RECENTI

---

CM - Casseri Modificabili

MD2 - Modificazione del sistema distributivo: aggiunta di balconi scale chiusure nell' interno

**Sintesi modifiche recenti:** Sostanziale permanenza

## INTERESSE

---

basso

## CLASSIFICAZIONE

---

Dentro gli ambiti dei nuclei antichi

**Livello modificazione**

**5**

**Fronte su spazio pubblico, piani superiori:** risanamento conservativo

**Fronte su spazio pubblico, piano terra:** ristrutturazione A

**Fronte interno:** ristrutturazione A

**Corpo di fabbrica:** ristrutturazione B

## PROPOSTA DI PIANO

**Data**

27/08/2001

**Nome rilevatore**

Paola

## IDENTIFICAZIONE

---

N° scheda: **BO187**

Stralcio CTC 1988 aggiornata. Scala 1:2000



**Indirizzo:** Vicolo Filatoio 20,22,24

**Proprietà:** Privato

**Riferimento CTR:**

**Foglio:** 094100

**Coordinate:** 1458033, 5060705

## PRG VIGENTE

---

**Area normativa**

art. 2.2 centri storici: individuazione e norme

**Destinazione**

prevalentemente residenziale

**Tipo d'intervento**

art. 2.4: interventi di ristrutturazione edilizia

**Nota**

## ATLANTE TERRITORIALE 2001

---

**Codice ID Atlante territoriale 2001**

511004A

**Uso al Piano terra**

Commercio

**Uso prevalente dell'edificio**

Abitazioni

**Stato di conservazione dell'edificio**

Buono, nessun degrado

---



# CATASTO STORICO

---

Stralcio Catasto Rabbini 1858. Scala 1:2000



**Situazione odierna:** Nucleo storico  
**Motivazione d'impianto:** rurale, casa rurale  
**Vincolo e tutela:**  
**Riferimento**  
**Catasto Storico:** Presente

## MODIFICAZIONI RECENTI

---

MC4 - Modificazione delle coperture: materiali  
MD1 - Modificazione del sistema distributivo: balconi su spazio pubblico  
MD2 - Modificazione del sistema distributivo: aggiunta di balconi scale chiusure nell' interno  
MD3 - Modificazione del sistema distributivo: sostituzione materiali  
MF1 - Modificazione dei fronti: aperture piani superiori  
MF2 - Modificazione dei fronti: aperture piano terra  
MF3 - Modificazione dei fronti: modificazione portale  
MF4 - Modificazione dei fronti: aperture fronti interni

**Sintesi modifiche recenti:** sostanziale rinnovo

## INTERESSE

---

basso

## CLASSIFICAZIONE

---

Dentro gli ambiti dei nuclei antichi

<b>Livello modificazione</b>	<b>6</b>
<b>Fronte su spazio pubblico, piani superiori:</b>	ristrutturazione A
<b>Fronte su spazio pubblico, piano terra:</b>	ristrutturazione A
<b>Fronte interno:</b>	ristrutturazione B
<b>Corpo di fabbrica:</b>	ristrutturazione B

## PROPOSTA DI PIANO

**Data**  
**Nome rilevatore**

27/08/2001  
Paola

## IDENTIFICAZIONE

---

N° scheda: **BO188**

Stralcio CTC 1988 aggiornata. Scala 1:2000



**Indirizzo:** Vicolo Filatoio 20,22,24

**Proprietà:** Privato

**Riferimento CTR:**

**Foglio:** 094100

**Coordinate:** 1458043, 5060707

## PRG VIGENTE

---

**Area normativa**

art. 2.2 centri storici: individuazione e norme

**Destinazione**

prevalentemente residenziale

**Tipo d'intervento**

art. 2.4: interventi di ristrutturazione edilizia

**Nota**

## ATLANTE TERRITORIALE 2001

---

**Codice ID Atlante territoriale 2001**

511004C

**Uso al Piano terra**

Ingressi e supporto

**Uso prevalente dell'edificio**

Ingressi e supporto

**Stato di conservazione dell'edificio**

Buono, nessun degrado

---



# CATASTO STORICO

---

Stralcio Catasto Rabbini 1858. Scala 1:2000



**Situazione odierna:** Nucleo storico  
**Motivazione d'impianto:** rurale, cassero  
**Vincolo e tutela:**  
**Riferimento**  
**Catasto Storico:** Presente

## MODIFICAZIONI RECENTI

---

CM - Casseri Modificabili

MC4 - Modificazione delle coperture: materiali

MF4 - Modificazione dei fronti: aperture fronti interni

**Sintesi modifiche recenti:** permanenza planimetrica

## INTERESSE

---

basso

## CLASSIFICAZIONE

---

Dentro gli ambiti dei nuclei antichi

**Livello modificazione**

**6**

**Fronte su spazio pubblico, piani superiori:** ristrutturazione A

**Fronte su spazio pubblico, piano terra:** ristrutturazione A

**Fronte interno:** ristrutturazione B

**Corpo di fabbrica:** ristrutturazione B

## PROPOSTA DI PIANO

**Data**

27/08/2001

**Nome rilevatore**

Paola

## IDENTIFICAZIONE

---

N° scheda: **BO189**

Stralcio CTC 1988 aggiornata. Scala 1:2000



**Indirizzo:** Vicolo Filatoio 20,22,24

**Proprietà:** Privato

**Riferimento CTR:**

**Foglio:** 094100

**Coordinate:** 1458042, 5060713

## PRG VIGENTE

---

**Area normativa**

art. 2.2 centri storici: individuazione e norme

**Destinazione**

prevalentemente residenziale

**Tipo d'intervento**

art. 2.4: interventi di ristrutturazione edilizia

**Nota**

## ATLANTE TERRITORIALE 2001

---

**Codice ID Atlante territoriale 2001**

511004B

**Uso al Piano terra**

Box e parcheggi pertinenziali

**Uso prevalente dell'edificio**

Box e parcheggi pertinenziali

**Stato di conservazione dell'edificio**

Buono, nessun degrado

---

# CATASTO STORICO

---

Stralcio Catasto Rabbini 1858. Scala 1:2000



**Situazione odierna:** Nucleo storico

**Motivazione d'impianto:** box

**Vincolo e tutela:**

**Riferimento**

**Catasto Storico:** parzialmente presente

## MODIFICAZIONI RECENTI

---

MC1 - Modificazione delle coperture: quota gronda colmo

MF4 - Modificazione dei fronti: aperture fronti interni

**Sintesi modifiche recenti:**

## INTERESSE

---

basso

## CLASSIFICAZIONE

---

Dentro gli ambiti dei nuclei antichi

**Livello modificazione**

**6**

**Fronte su spazio pubblico, piani superiori:** ristrutturazione A

**Fronte su spazio pubblico, piano terra:** ristrutturazione A

**Fronte interno:** ristrutturazione B

**Corpo di fabbrica:** ristrutturazione B

## PROPOSTA DI PIANO

**Data**

27/08/2001

**Nome rilevatore**

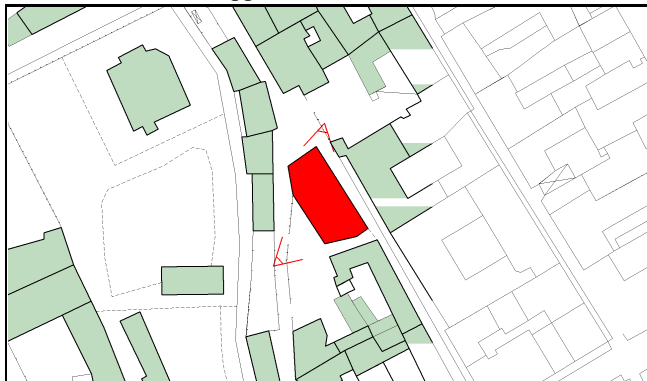
Paola

## IDENTIFICAZIONE

---

N° scheda: **BO190**

Stralcio CTC 1988 aggiornata. Scala 1:2000



**Indirizzo:** Via Molli 11,13,13c

**Proprietà:** Privato

**Riferimento CTR:**

**Foglio:** 094100

**Coordinate:** 1458036, 5060742

## PRG VIGENTE

---

**Area normativa**

art. 2.2 centri storici: individuazione e norme

**Destinazione**

prevalentemente residenziale

**Tipo d'intervento**

art.2 3 adeguamento interno e manutenzione

**Nota**

## ATLANTE TERRITORIALE 2001

---

**Codice ID Atlante territoriale 2001**

511005A

**Uso al Piano terra**

Commercio

**Uso prevalente dell'edificio**

Abitazioni

**Stato di conservazione dell'edificio**

Buono, nessun degrado

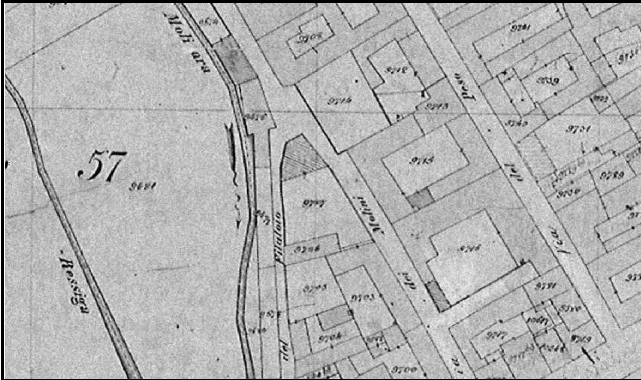
---



# CATASTO STORICO

---

Stralcio Catasto Rabbini 1858. Scala 1:2000



**Situazione odierna:** Nucleo storico  
**Motivazione d'impianto:** residenziale  
**Vincolo e tutela:**  
**Riferimento**  
**Catasto Storico:** parzialmente presente

## MODIFICAZIONI RECENTI

---

MC1 - Modificazione delle coperture: quota gronda colmo  
MD1 - Modificazione del sistema distributivo: balconi su spazio pubblico  
MF1 - Modificazione dei fronti: aperture piani superiori  
MF2 - Modificazione dei fronti: aperture piano terra  
MF3 - Modificazione dei fronti: modificazione portale

**Sintesi modifiche recenti:** sostanziale rinnovo

## INTERESSE

---

basso

## CLASSIFICAZIONE

---

Dentro gli ambiti dei nuclei antichi

<b>Livello modificazione</b>	<b>6</b>
<b>Fronte su spazio pubblico, piani superiori:</b>	ristrutturazione A
<b>Fronte su spazio pubblico, piano terra:</b>	ristrutturazione A
<b>Fronte interno:</b>	ristrutturazione B
<b>Corpo di fabbrica:</b>	ristrutturazione B

## PROPOSTA DI PIANO

<b>Data</b>	27/08/2001
<b>Nome rilevatore</b>	Paola

## IDENTIFICAZIONE

---

N° scheda: BO191

Stralcio CTC 1988 aggiornata. Scala 1:2000



**Indirizzo:** Via Molli 7

**Proprietà:** Privato

**Riferimento CTR:**

**Foglio:** 094100

**Coordinate:** 1458048, 5060728

## PRG VIGENTE

---

**Area normativa**

art. 2.2. Centri storici: individuazione e norme

**Destinazione**

prevalentemente residenziale

**Tipo d'intervento**

art. 2.5 ristrutturazione interna, vincolo amb

**Nota**

## ATLANTE TERRITORIALE 2001

---

**Codice ID Atlante territoriale 2001**

511006A

**Uso al Piano terra**

Ingressi e supporto

**Uso prevalente dell'edificio**

Abitazioni

**Stato di conservazione dell'edificio**

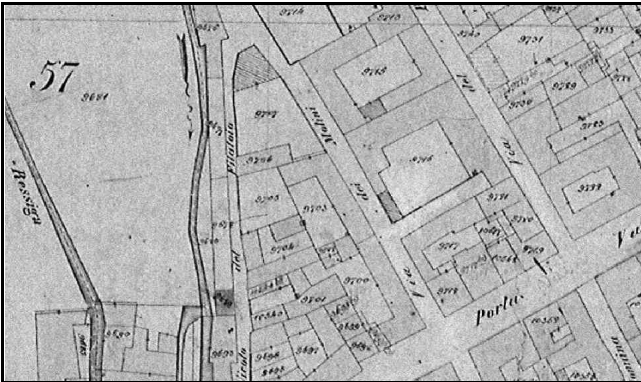
Medio, degrado finiture



# CATASTO STORICO

---

Stralcio Catasto Rabbini 1858. Scala 1:2000



**Situazione odierna:** Nucleo storico  
**Motivazione d'impianto:** rurale, casa rurale  
**Vincolo e tutela:**  
**Riferimento Catasto Storico:** Presente

## MODIFICAZIONI RECENTI

---

MC4 - Modificazione delle coperture: materiali  
MD3 - Modificazione del sistema distributivo: sostituzione materiali  
MF1 - Modificazione dei fronti: aperture piani superiori  
MF2 - Modificazione dei fronti: aperture piano terra  
MF4 - Modificazione dei fronti: aperture fronti interni

**Sintesi modifiche recenti:** Sostanziale permanenza

## INTERESSE

---

medio

## CLASSIFICAZIONE

---

Dentro gli ambiti dei nuclei antichi

<b>Livello modificazione</b>	<b>5</b>
<b>Fronte su spazio pubblico, piani superiori:</b>	risanamento conservativo
<b>Fronte su spazio pubblico, piano terra:</b>	ristrutturazione A
<b>Fronte interno:</b>	ristrutturazione A
<b>Corpo di fabbrica:</b>	ristrutturazione B

## PROPOSTA DI PIANO

<b>Data</b>	22/02/2000
<b>Nome rilevatore</b>	Paola

## IDENTIFICAZIONE

---

N° scheda: BO192

Stralcio CTC 1988 aggiornata. Scala 1:2000



**Indirizzo:** Via Molli

**Proprietà:** Privato

**Riferimento CTR:**

**Foglio:** 094100

**Coordinate:** 1458046, 5060714

## PRG VIGENTE

---

**Area normativa**

art. 2.2 centri storici: individuazione e norme

**Destinazione**

prevalentemente residenziale

**Tipo d'intervento**

art. 2.5 ristrutturazione interna, vincolo amb

**Nota**

## ATLANTE TERRITORIALE 2001

---

**Codice ID Atlante territoriale 2001**

511006C

**Uso al Piano terra**

Box e parcheggi pertinenziali

**Uso prevalente dell'edificio**

Box e parcheggi pertinenziali

**Stato di conservazione dell'edificio**

Buono, nessun degrado

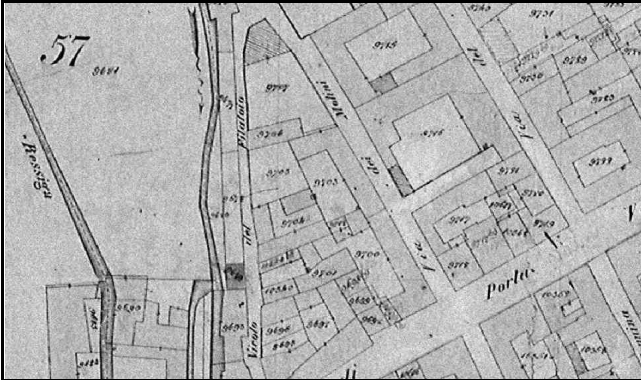
---



# CATASTO STORICO

---

Stralcio Catasto Rabbini 1858. Scala 1:2000



**Situazione odierna:** Nucleo storico

**Motivazione d'impianto:** box

**Vincolo e tutela:**

**Riferimento**

**Catasto Storico:** da 1920/30 a 1968

## MODIFICAZIONI RECENTI

---

Sintesi modifiche recenti:

## INTERESSE

---

basso

## CLASSIFICAZIONE

---

Dentro gli ambiti dei nuclei antichi

**Livello modificazione** 6

**Fronte su spazio pubblico, piani superiori:** ristrutturazione A

**Fronte su spazio pubblico, piano terra:** ristrutturazione A

**Fronte interno:** ristrutturazione B

**Corpo di fabbrica:** ristrutturazione B

## PROPOSTA DI PIANO

**Data**

22/02/2000

**Nome rilevatore**

Paola

## IDENTIFICAZIONE

---

N° scheda: **BO193**

Stralcio CTC 1988 aggiornata. Scala 1:2000



**Indirizzo:** Corso Mazzini 22,46,48

**Proprietà:** Privato

**Riferimento CTR:**

**Foglio:** 094100

**Coordinate:** 1458049, 5060704

## PRG VIGENTE

---

**Area normativa**

art. 2.2 centri storici: individuazione e norme

**Destinazione**

prevalentemente residenziale

**Tipo d'intervento**

art. 2.4: interventi di ristrutturazione edilizia

**Nota**

## ATLANTE TERRITORIALE 2001

---

**Codice ID Atlante territoriale 2001**

511001F

**Uso al Piano terra**

Box e parcheggi pertinenziali

**Uso prevalente dell'edificio**

Uffici

**Stato di conservazione dell'edificio**

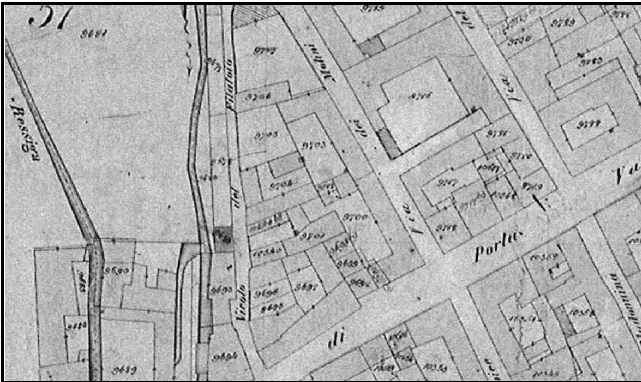
Buono, nessun degrado

---

# CATASTO STORICO

---

Stralcio Catasto Rabbini 1858. Scala 1:2000



**Situazione odierna:** Nucleo storico  
**Motivazione d'impianto:** rurale, casa rurale  
**Vincolo e tutela:**  
**Riferimento**  
**Catasto Storico:** Presente

## MODIFICAZIONI RECENTI

---

MC4 - Modificazione delle coperture: materiali  
MD3 - Modificazione del sistema distributivo: sostituzione materiali  
MF4 - Modificazione dei fronti: aperture fronti interni

**Sintesi modifiche recenti:** permanenza planimetrica

## INTERESSE

---

basso

## CLASSIFICAZIONE

---

Dentro gli ambiti dei nuclei antichi

<b>Livello modificazione</b>	<b>6</b>
<b>Fronte su spazio pubblico, piani superiori:</b>	ristrutturazione A
<b>Fronte su spazio pubblico, piano terra:</b>	ristrutturazione A
<b>Fronte interno:</b>	ristrutturazione B
<b>Corpo di fabbrica:</b>	ristrutturazione B

## PROPOSTA DI PIANO

**Data**

22/02/2000

**Nome rilevatore**

Paola

## IDENTIFICAZIONE

---

N° scheda: **BO194**

Stralcio CTC 1988 aggiornata. Scala 1:2000



**Indirizzo:** Corso Mazzini 22,46,48

**Proprietà:** Privato

**Riferimento CTR:**

**Foglio:** 094100

**Coordinate:** 1458052, 5060690

## PRG VIGENTE

---

**Area normativa**

art. 2.2 centri storici: individuazione e norme

**Destinazione**

prevalentemente residenziale

**Tipo d'intervento**

art. 2.4: interventi di ristrutturazione edilizia

**Nota**

## ATLANTE TERRITORIALE 2001

---

**Codice ID Atlante territoriale 2001**

511001C

**Uso al Piano terra**

Ingressi e supporto

**Uso prevalente dell'edificio**

Ingressi e supporto

**Stato di conservazione dell'edificio**

Buono, nessun degrado

---

# CATASTO STORICO

---

Stralcio Catasto Rabbini 1858. Scala 1:2000



**Situazione odierna:** Nucleo storico  
**Motivazione d'impianto:** rurale, casa rurale  
**Vincolo e tutela:**  
**Riferimento**  
**Catasto Storico:** Presente

## MODIFICAZIONI RECENTI

---

MD3 - Modificazione del sistema distributivo: sostituzione materiali

MF4 - Modificazione dei fronti: aperture fronti interni

**Sintesi modifiche recenti:** permanenza planimetrica

## INTERESSE

---

basso

## CLASSIFICAZIONE

---

Dentro gli ambiti dei nuclei antichi

<b>Livello modificazione</b>	<b>6</b>
<b>Fronte su spazio pubblico, piani superiori:</b>	ristrutturazione A
<b>Fronte su spazio pubblico, piano terra:</b>	ristrutturazione A
<b>Fronte interno:</b>	ristrutturazione B
<b>Corpo di fabbrica:</b>	ristrutturazione B

## PROPOSTA DI PIANO

**Data**

22/02/2000

**Nome rilevatore**

Paola

## IDENTIFICAZIONE

---

N° scheda: BO195

Stralcio CTC 1988 aggiornata. Scala 1:2000



**Indirizzo:** Vicolo Filatoio 1,3,5,68,70,74

**Proprietà:** Privato

**Riferimento CTR:**

**Foglio:** 094100

**Coordinate:** 1458023, 5060665

## PRG VIGENTE

---

**Area normativa**

art. 2.2 centri storici: individuazione e norme

**Destinazione**

prevalentemente residenziale

**Tipo d'intervento**

art.2 3 adeguamento interno e manutenzione

**Nota**

## ATLANTE TERRITORIALE 2001

---

**Codice ID Atlante territoriale 2001**

510001A

**Uso al Piano terra**

Commercio

**Uso prevalente dell'edificio**

Abitazioni

**Stato di conservazione dell'edificio**

Buono, nessun degrado



# CATASTO STORICO

---

Stralcio Catasto Rabbini 1858. Scala 1:2000



**Situazione odierna:** Nucleo storico

**Motivazione d'impianto:** residenziale

**Vincolo e tutela:**

**Riferimento**

**Catasto Storico:** Presente

## MODIFICAZIONI RECENTI

---

MC4 - Modificazione delle coperture: materiali

MD1 - Modificazione del sistema distributivo: balconi su spazio pubblico

MD3 - Modificazione del sistema distributivo: sostituzione materiali

MF1 - Modificazione dei fronti: aperture piani superiori

MF2 - Modificazione dei fronti: aperture piano terra

MF4 - Modificazione dei fronti: aperture fronti interni

**Sintesi modifiche recenti:** permanenza planimetrica

## INTERESSE

---

basso

## CLASSIFICAZIONE

---

Dentro gli ambiti dei nuclei antichi

**Livello modificazione** 6

**Fronte su spazio pubblico, piani superiori:** ristrutturazione A

**Fronte su spazio pubblico, piano terra:** ristrutturazione A

**Fronte interno:** ristrutturazione B

**Corpo di fabbrica:** ristrutturazione B

## PROPOSTA DI PIANO

**Data**

22/02/2000

**Nome rilevatore**

Paola

## IDENTIFICAZIONE

---

N° scheda: **BO196**

Stralcio CTC 1988 aggiornata. Scala 1:2000



**Indirizzo:** Vicolo Filatoio

**Proprietà:** Privato

**Riferimento CTR:**

**Foglio:** 094100

**Coordinate:** 1458022, 5060682

## PRG VIGENTE

---

**Area normativa**

art. 2.2 centri storici: individuazione e norme

**Destinazione**

prevalentemente residenziale

**Tipo d'intervento**

art.2 3 adeguamento interno e manutenzione

**Nota**

## ATLANTE TERRITORIALE 2001

---

**Codice ID Atlante territoriale 2001**

510002A

**Uso al Piano terra**

Box e parcheggi pertinenziali

**Uso prevalente dell'edificio**

Abitazioni

**Stato di conservazione dell'edificio**

Medio, degrado finiture

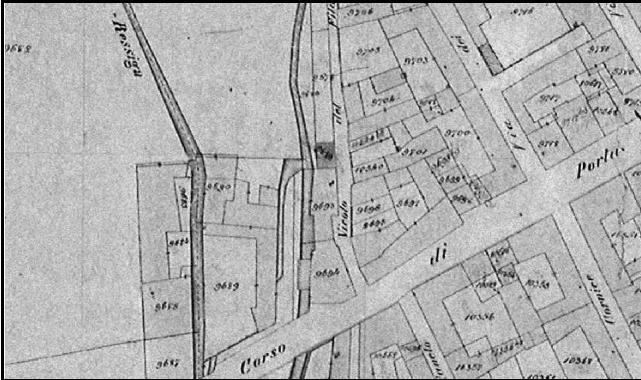




# CATASTO STORICO

---

Stralcio Catasto Rabbini 1858. Scala 1:2000



**Situazione odierna:** Nucleo storico

**Motivazione d'impianto:** residenziale

**Vincolo e tutela:**

**Riferimento**

**Catasto Storico:** Presente

## MODIFICAZIONI RECENTI

---

MC4 - Modificazione delle coperture: materiali

MD3 - Modificazione del sistema distributivo: sostituzione materiali

MF1 - Modificazione dei fronti: aperture piani superiori

MF2 - Modificazione dei fronti: aperture piano terra

MF4 - Modificazione dei fronti: aperture fronti interni

**Sintesi modifiche recenti:** permanenza planimetrica

## INTERESSE

---

basso

## CLASSIFICAZIONE

---

Dentro gli ambiti dei nuclei antichi

**Livello modificazione** 6

**Fronte su spazio pubblico, piani superiori:** ristrutturazione A

**Fronte su spazio pubblico, piano terra:** ristrutturazione A

**Fronte interno:** ristrutturazione B

**Corpo di fabbrica:** ristrutturazione B

## PROPOSTA DI PIANO

**Data**

22/02/2000

**Nome rilevatore**

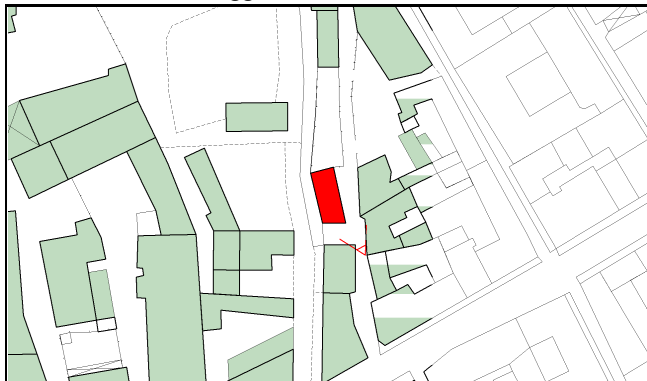
Paola

## IDENTIFICAZIONE

---

N° scheda: BO197

Stralcio CTC 1988 aggiornata. Scala 1:2000



**Indirizzo:** Vicolo Filatoio

**Proprietà:** Privato

**Riferimento CTR:**

**Foglio:** 094100

**Coordinate:** 1458019, 5060701

## PRG VIGENTE

---

**Area normativa**

art. 2.2 centri storici: individuazione e norme

**Destinazione**

prevalentemente residenziale

**Tipo d'intervento**

art.2 3 adeguamento interno e manutenzione

**Nota**

## ATLANTE TERRITORIALE 2001

---

**Codice ID Atlante territoriale 2001**

510003A

**Uso al Piano terra**

Box e parcheggi pertinenziali

**Uso prevalente dell'edificio**

Box e parcheggi pertinenziali

**Stato di conservazione dell'edificio**

Buono, nessun degrado

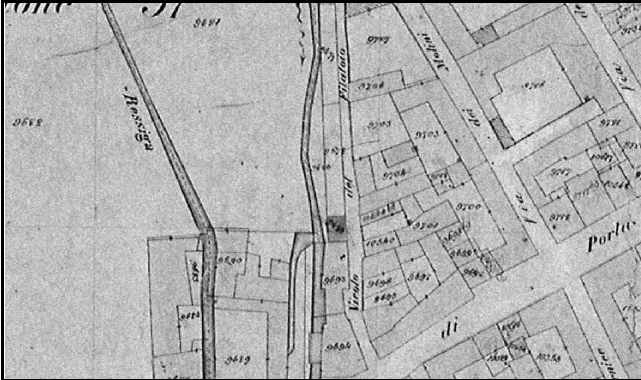
---



# CATASTO STORICO

---

Stralcio Catasto Rabbini 1858. Scala 1:2000



**Situazione odierna:** Nucleo storico

**Motivazione d'impianto:** rurale, cassero

**Vincolo e tutela:**

**Riferimento**

**Catasto Storico:** da Catasto storico a 1920/30

## MODIFICAZIONI RECENTI

---

**Sintesi modifiche recenti:** permanenza planimetrica

## INTERESSE

---

## CLASSIFICAZIONE

---

Dentro gli ambiti dei nuclei antichi

**Livello modificazione** 6

**Fronte su spazio pubblico, piani superiori:** ristrutturazione A

**Fronte su spazio pubblico, piano terra:** ristrutturazione A

**Fronte interno:** ristrutturazione B

**Corpo di fabbrica:** ristrutturazione B

## PROPOSTA DI PIANO

**Data**

22/02/2000

**Nome rilevatore**

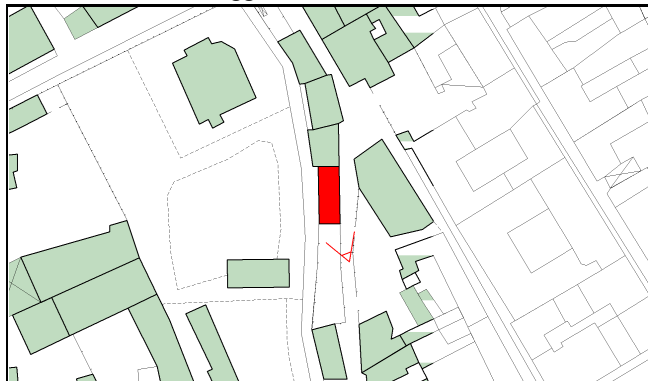
Paola

## IDENTIFICAZIONE

---

N° scheda: **BO198**

Stralcio CTC 1988 aggiornata. Scala 1:2000



**Indirizzo:** Vicolo Filatoio 11

**Proprietà:** Privato

**Riferimento CTR:**

**Foglio:** 094100

**Coordinate:** 1458019, 5060743

## PRG VIGENTE

---

**Area normativa**

art. 2.2 centri storici: individuazione e norme

**Destinazione**

prevalentemente residenziale

**Tipo d'intervento**

art.2 3 adeguamento interno e manutenzione

**Nota**

## ATLANTE TERRITORIALE 2001

---

**Codice ID Atlante territoriale 2001**

510004A

**Uso al Piano terra**

Deposito

**Uso prevalente dell'edificio**

Deposito

**Stato di conservazione dell'edificio**

Buono, nessun degrado

---



## CATASTO STORICO

---

Stralcio Catasto Rabbini 1858. Scala 1:2000



**Situazione odierna:** Nucleo storico  
**Motivazione d'impianto:** rurale, cassero  
**Vincolo e tutela:**  
**Riferimento**  
**Catasto Storico:** Presente

## MODIFICAZIONI RECENTI

---

MC4 - Modificazione delle coperture: materiali

MF2 - Modificazione dei fronti: aperture piano terra

**Sintesi modifiche recenti:**

## INTERESSE

---

basso

## CLASSIFICAZIONE

---

Dentro gli ambiti dei nuclei antichi

<b>Livello modificazione</b>	<b>6</b>
<b>Fronte su spazio pubblico, piani superiori:</b>	ristrutturazione A
<b>Fronte su spazio pubblico, piano terra:</b>	ristrutturazione A
<b>Fronte interno:</b>	ristrutturazione B
<b>Corpo di fabbrica:</b>	ristrutturazione B

## PROPOSTA DI PIANO

**Data**

22/02/2000

**Nome rilevatore**

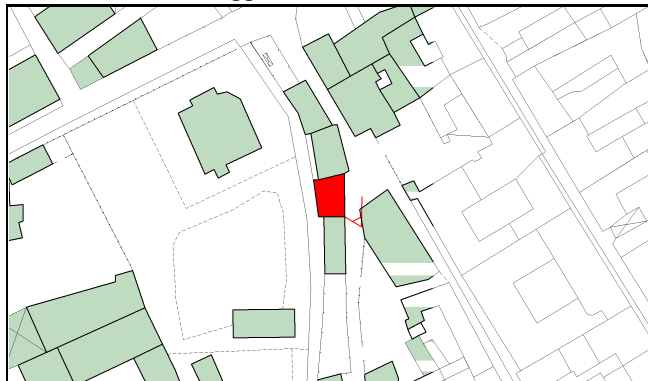
Paola

## IDENTIFICAZIONE

---

N° scheda: **BO199**

Stralcio CTC 1988 aggiornata. Scala 1:2000



**Indirizzo:** Vicolo Filatoio 13,15,17

**Proprietà:** Privato

**Riferimento CTR:**

**Foglio:** 094100

**Coordinate:** 1458017, 5060756

## PRG VIGENTE

---

**Area normativa**

art. 2.2 centri storici: individuazione e norme

**Destinazione**

prevalentemente residenziale

**Tipo d'intervento**

art.2 3 adeguamento interno e manutenzione

**Nota**

## ATLANTE TERRITORIALE 2001

---

**Codice ID Atlante territoriale 2001**

510005A

**Uso al Piano terra**

Box e parcheggi pertinenziali

**Uso prevalente dell'edificio**

Abitazioni

**Stato di conservazione dell'edificio**

Buono, nessun degrado



# CATASTO STORICO

---

Stralcio Catasto Rabbini 1858. Scala 1:2000



**Situazione odierna:** Nucleo storico  
**Motivazione d'impianto:** rurale, casa rurale  
**Vincolo e tutela:**  
**Riferimento**  
**Catasto Storico:** Presente

## MODIFICAZIONI RECENTI

---

MC4 - Modificazione delle coperture: materiali  
MF2 - Modificazione dei fronti: aperture piano terra  
MF3 - Modificazione dei fronti: modificazione portale

**Sintesi modifiche recenti:**

## INTERESSE

---

medio

## CLASSIFICAZIONE

---

Dentro gli ambiti dei nuclei antichi

<b>Livello modificazione</b>	<b>6</b>
<b>Fronte su spazio pubblico, piani superiori:</b>	ristrutturazione A
<b>Fronte su spazio pubblico, piano terra:</b>	ristrutturazione A
<b>Fronte interno:</b>	ristrutturazione B
<b>Corpo di fabbrica:</b>	ristrutturazione B

## PROPOSTA DI PIANO

**Data**  
**Nome rilevatore**

22/02/2000  
Paola

## IDENTIFICAZIONE

---

N° scheda: **BO200**

Stralcio CTC 1988 aggiornata. Scala 1:2000



**Indirizzo:** Vicolo Filatoio 15,17

**Proprietà:** Privato

**Riferimento CTR:**

**Foglio:** 094100

**Coordinate:** 1458017, 5060768

## PRG VIGENTE

---

**Area normativa**

art. 2.2 centri storici: individuazione e norme

**Destinazione**

prevalentemente residenziale

**Tipo d'intervento**

art.2 3 adeguamento interno e manutenzione

**Nota**

## ATLANTE TERRITORIALE 2001

---

**Codice ID Atlante territoriale 2001**

510005C

**Uso al Piano terra**

Box e parcheggi pertinenziali

**Uso prevalente dell'edificio**

Abitazioni

**Stato di conservazione dell'edificio**

Buono, nessun degrado

---





# CATASTO STORICO

---

Stralcio Catasto Rabbini 1858. Scala 1:2000



**Situazione odierna:** Nucleo storico  
**Motivazione d'impianto:** rurale, casa rurale  
**Vincolo e tutela:**  
**Riferimento**  
**Catasto Storico:** Presente

## MODIFICAZIONI RECENTI

---

MC4 - Modificazione delle coperture: materiali  
MD3 - Modificazione del sistema distributivo: sostituzione materiali  
MF1 - Modificazione dei fronti: aperture piani superiori  
MF2 - Modificazione dei fronti: aperture piano terra  
MF4 - Modificazione dei fronti: aperture fronti interni

**Sintesi modifiche recenti:**

## INTERESSE

---

medio

## CLASSIFICAZIONE

---

Dentro gli ambiti dei nuclei antichi

<b>Livello modificazione</b>	<b>6</b>
<b>Fronte su spazio pubblico, piani superiori:</b>	ristrutturazione A
<b>Fronte su spazio pubblico, piano terra:</b>	ristrutturazione A
<b>Fronte interno:</b>	ristrutturazione B
<b>Corpo di fabbrica:</b>	ristrutturazione B

## PROPOSTA DI PIANO

<b>Data</b>	22/02/2000
<b>Nome rilevatore</b>	Paola