

REGIONE PIEMONTE  
PROVINCIA DI NOVARA  
**COMUNE DI BORGOMANERO**



# PIANO REGOLATORE GENERALE COMUNALE

## PROGETTO DEFINITIVO

Adozione Deliberazione Programmatica:

**Delibera di Consiglio Comunale n. 3 del 30 gennaio 2009**

Adozione Progetto Preliminare:

**Delibera di Consiglio Comunale n. 86 del 28 novembre 2011**

Approvazione Progetto Definitivo:

**Delibera di C. C. n. del**

Progettista:

**Architetto  
Antonella Manuelli**

Sindaco:

**Dott.ssa Anna Tinivella**

Assessore:

**Rag. Pierfranco Mirizio**

Segretario:

**Dott.ssa Maria Luisa Perucchini**

Responsabile del procedimento:

**Geom. Morena Medina**

Divisione Urbanistica Territorio:

**Geom. G. Chiarello  
Geom. M. Di Clemente  
Geom. M. Lorenzon  
Geom. M. Medina  
Geom. M. Guidetti**

**Schede del repertorio  
dei beni di interesse storico-testimoniale del  
Nucleo Cittadino di Antico Impianto –  
riferimento Tavola A.17  
da BO401 a BO500**

# A.17.5

## IDENTIFICAZIONE

---

N° scheda: BO401

Stralcio CTC 1988 aggiornata. Scala 1:2000



**Indirizzo:** Via Piana 53,55,57

**Proprietà:** Privato

**Riferimento CTR:**

**Foglio:** 094060

**Coordinate:** 1458101, 5060959

## PRG VIGENTE

---

**Area normativa**

art.2.2 centri storici: individuazione e norme

**Destinazione**

prevalentemente residenziale

**Tipo d'intervento**

art. 2.7 aree recupero urb e edilizio

**Nota**

## ATLANTE TERRITORIALE 2001

---

**Codice ID Atlante territoriale 2001**

507017B

**Uso al Piano terra**

Ingressi e supporto

**Uso prevalente dell'edificio**

Abitazioni

**Stato di conservazione dell'edificio**

Medio, degrado finiture

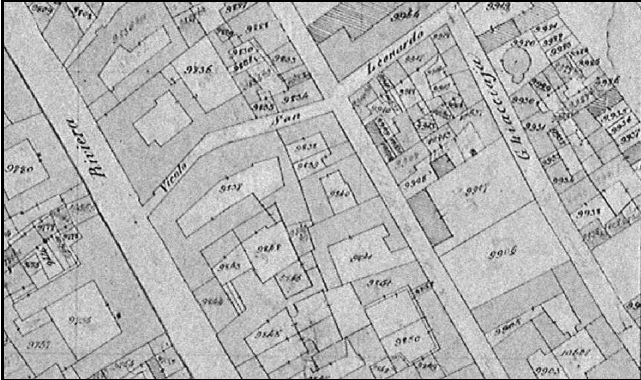
---



# CATASTO STORICO

---

Stralcio Catasto Rabbini 1858. Scala 1:2000



**Situazione odierna:** Nucleo storico

**Motivazione d'impianto:** rurale

**Vincolo e tutela:**

**Riferimento**

**Catasto Storico:** Presente

## MODIFICAZIONI RECENTI

---

MF4 - Modificazione dei fronti: aperture fronti interni

**Sintesi modifiche recenti:** permanenza planimetrica

## INTERESSE

---

medio

## CLASSIFICAZIONE

---

Dentro gli ambiti dei nuclei antichi

**Livello modificazione** 6

**Fronte su spazio pubblico, piani superiori:** ristrutturazione A

**Fronte su spazio pubblico, piano terra:** ristrutturazione A

**Fronte interno:** ristrutturazione B

**Corpo di fabbrica:** ristrutturazione B

## PROPOSTA DI PIANO

**Data**

04/01/2000

**Nome rilevatore**

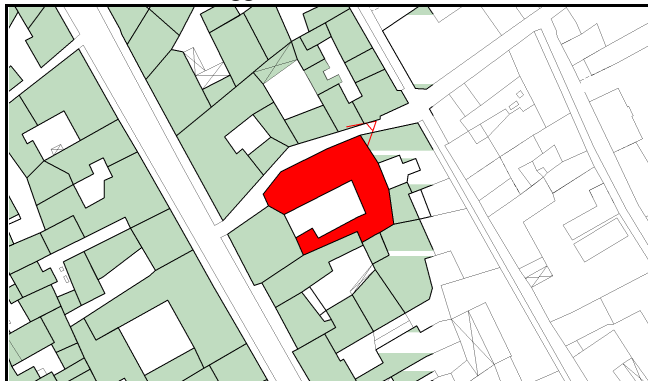
Paola

## IDENTIFICAZIONE

---

N° scheda: BO402

Stralcio CTC 1988 aggiornata. Scala 1:2000



**Indirizzo:** Vicolo S. Leonardo 2

**Proprietà:** Privato

**Riferimento CTR:**

**Foglio:** 094060

**Coordinate:** 1458081, 5060949

## PRG VIGENTE

---

**Area normativa**

art.2.2 centri storici: individuazione e norme

**Destinazione**

prevalentemente residenziale

**Tipo d'intervento**

art. 2.7 aree recupero urb e edilizio

**Nota**

## ATLANTE TERRITORIALE 2001

---

**Codice ID Atlante territoriale 2001**

507015A

**Uso al Piano terra**

Abbandonato

**Uso prevalente dell'edificio**

Abbandonato

**Stato di conservazione dell'edificio**

Cattivo, dissesti strutturali e degrado finiture

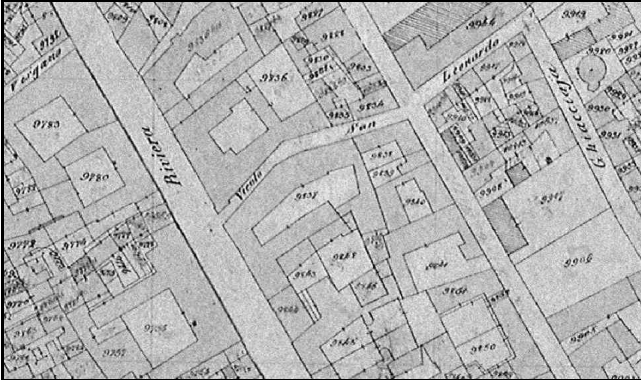
---



# CATASTO STORICO

---

Stralcio Catasto Rabbini 1858. Scala 1:2000



**Situazione odierna:** Nucleo storico  
**Motivazione d'impianto:** rurale, casa rurale  
**Vincolo e tutela:**  
**Riferimento**  
**Catasto Storico:** Presente

## MODIFICAZIONI RECENTI

---

MF1 - Modificazione dei fronti: aperture piani superiori  
MF3 - Modificazione dei fronti: modificazione portale

**Sintesi modifiche recenti:** Sostanziale permanenza

## INTERESSE

---

elevato

## CLASSIFICAZIONE

---

Dentro gli ambiti dei nuclei antichi

<b>Livello modificazione</b>	<b>5</b>
<b>Fronte su spazio pubblico, piani superiori:</b>	risanamento conservativo
<b>Fronte su spazio pubblico, piano terra:</b>	ristrutturazione A
<b>Fronte interno:</b>	ristrutturazione A
<b>Corpo di fabbrica:</b>	ristrutturazione B

## PROPOSTA DI PIANO

**Data**

04/01/2000

**Nome rilevatore**

Paola

## IDENTIFICAZIONE

---

N° scheda: **BO403**

Stralcio CTC 1988 aggiornata. Scala 1:2000



**Indirizzo:** Corso Garibaldi 84,86

**Proprietà:** Privato

**Riferimento CTR:**

**Foglio:** 094060

**Coordinate:** 1458093, 5060947

## PRG VIGENTE

---

**Area normativa**

art.2.2 centri storici: individuazione e norme

**Destinazione**

prevalentemente residenziale

**Tipo d'intervento**

art. 2.7 aree recupero urb e edilizio

**Nota**

## ATLANTE TERRITORIALE 2001

---

**Codice ID Atlante territoriale 2001**

507012E

**Uso al Piano terra**

Ingressi e supporto

**Uso prevalente dell'edificio**

Abitazioni

**Stato di conservazione dell'edificio**

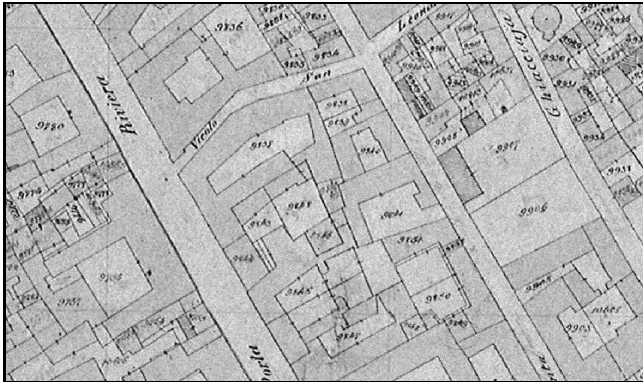
Buono, nessun degrado

---

# CATASTO STORICO

---

Stralcio Catasto Rabbini 1858. Scala 1:2000



**Situazione odierna:** Nucleo storico

**Motivazione d'impianto:** rurale

**Vincolo e tutela:**

**Riferimento**

**Catasto Storico:** Presente

## MODIFICAZIONI RECENTI

---

MF4 - Modificazione dei fronti: aperture fronti interni

**Sintesi modifiche recenti:** permanenza planimetrica

## INTERESSE

---

medio

## CLASSIFICAZIONE

---

Dentro gli ambiti dei nuclei antichi

**Livello modificazione** 6

**Fronte su spazio pubblico, piani superiori:** ristrutturazione A

**Fronte su spazio pubblico, piano terra:** ristrutturazione A

**Fronte interno:** ristrutturazione B

**Corpo di fabbrica:** ristrutturazione B

## PROPOSTA DI PIANO

**Data**

04/01/2000

**Nome rilevatore**

Paola

## IDENTIFICAZIONE

---

N° scheda: **BO404**

Stralcio CTC 1988 aggiornata. Scala 1:2000



**Indirizzo:** Via Gramsci 16A,16B

**Proprietà:** Privato

**Riferimento CTR:**

**Foglio:** 094100

**Coordinate:** 1458331, 5060742

## PRG VIGENTE

---

**Area normativa**

art.2.2 centri storici: individuazione e norme

**Destinazione**

prevalentemente residenziale

**Tipo d'intervento**

art. 2.7 bis: aree programma

**Nota**

## ATLANTE TERRITORIALE 2001

---

**Codice ID Atlante territoriale 2001**

522002F

**Uso al Piano terra**

Abbandonato

**Uso prevalente dell'edificio**

Abbandonato

**Stato di conservazione dell'edificio**

Medio, degrado finiture

---



# CATASTO STORICO

---

Stralcio Catasto Rabbini 1858. Scala 1:2000



**Situazione odierna:** Nucleo storico  
**Motivazione d'impianto:** industriale, capannone  
**Vincolo e tutela:**  
**Riferimento**  
**Catasto Storico:** da 1920/30 a 1968

## MODIFICAZIONI RECENTI

---

Sintesi modifiche recenti:

## INTERESSE

---

## CLASSIFICAZIONE

---

Dentro gli ambiti dei nuclei antichi

**Livello modificazione** 7

**Fronte su spazio pubblico, piani superiori:** ristrutturazione B  
**Fronte su spazio pubblico, piano terra:** ristrutturazione B  
**Fronte interno:** ristrutturazione B  
**Corpo di fabbrica:** ristrutturazione B

## PROPOSTA DI PIANO

**Data** 22/01/2002  
**Nome rilevatore** Paola

## IDENTIFICAZIONE

---

N° scheda: BO405

Stralcio CTC 1988 aggiornata. Scala 1:2000



**Indirizzo:** Via Montegrappa 24,26,28

**Proprietà:** Privato

**Riferimento CTR:**

**Foglio:** 094060

**Coordinate:** 1458158, 5060873

## PRG VIGENTE

---

**Area normativa**

art.2.2 centri storici: individuazione e norme

**Destinazione**

prevalentemente residenziale

**Tipo d'intervento**

art.2 3 adeguamento interno e manutenzione

**Nota**

## ATLANTE TERRITORIALE 2001

---

**Codice ID Atlante territoriale 2001**

514015A

**Uso al Piano terra**

Ingressi e supporto

**Uso prevalente dell'edificio**

Abitazioni

**Stato di conservazione dell'edificio**

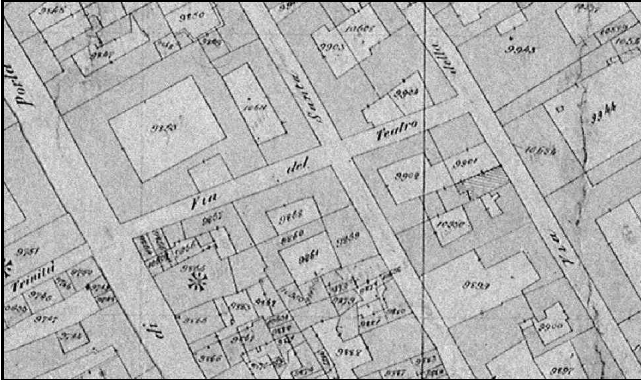
Buono, nessun degrado



# CATASTO STORICO

---

Stralcio Catasto Rabbini 1858. Scala 1:2000



**Situazione odierna:** Nucleo storico

**Motivazione d'impianto:** residenziale

**Vincolo e tutela:**

**Riferimento**

**Catasto Storico:** Presente

## MODIFICAZIONI RECENTI

---

MC1 - Modificazione delle coperture: quota gronda colmo

MD3 - Modificazione del sistema distributivo: sostituzione materiali

MF1 - Modificazione dei fronti: aperture piani superiori

MF2 - Modificazione dei fronti: aperture piano terra

MF4 - Modificazione dei fronti: aperture fronti interni

**Sintesi modifiche recenti:** sostanziale rinnovo

## INTERESSE

---

basso

## CLASSIFICAZIONE

---

Dentro gli ambiti dei nuclei antichi

**Livello modificazione** 6

**Fronte su spazio pubblico, piani superiori:** ristrutturazione A

**Fronte su spazio pubblico, piano terra:** ristrutturazione A

**Fronte interno:** ristrutturazione B

**Corpo di fabbrica:** ristrutturazione B

## PROPOSTA DI PIANO

**Data**

12/01/2000

**Nome rilevatore**

Paola

## IDENTIFICAZIONE

---

N° scheda: BO406

Stralcio CTC 1988 aggiornata. Scala 1:2000



**Indirizzo:** Via Piana 33,35,37

**Proprietà:** Privato

**Riferimento CTR:**

**Foglio:** 094060

**Coordinate:** 1458165, 5060862

## PRG VIGENTE

---

**Area normativa**

art.2.2 centri storici: individuazione e norme

**Destinazione**

prevalentemente residenziale

**Tipo d'intervento**

art. 2.7 aree recupero urb e edilizio

**Nota**

## ATLANTE TERRITORIALE 2001

---

**Codice ID Atlante territoriale 2001**

514014A

**Uso al Piano terra**

Commercio

**Uso prevalente dell'edificio**

Abitazioni

**Stato di conservazione dell'edificio**

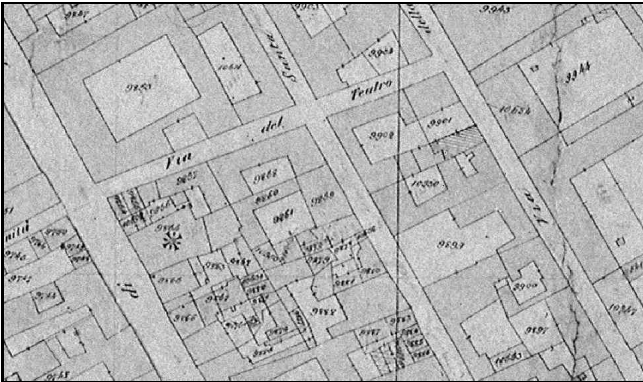
Medio, degrado finiture



# CATASTO STORICO

---

Stralcio Catasto Rabbini 1858. Scala 1:2000



**Situazione odierna:** Nucleo storico

**Motivazione d'impianto:** residenziale

**Vincolo e tutela:**

**Riferimento**

**Catasto Storico:** Presente

## MODIFICAZIONI RECENTI

---

MC4 - Modificazione delle coperture: materiali

MF2 - Modificazione dei fronti: aperture piano terra

MF4 - Modificazione dei fronti: aperture fronti interni

**Sintesi modifiche recenti:** Sostanziale permanenza

## INTERESSE

---

medio

## CLASSIFICAZIONE

---

Dentro gli ambiti dei nuclei antichi

**Livello modificazione** 5

**Fronte su spazio pubblico, piani superiori:** risanamento conservativo

**Fronte su spazio pubblico, piano terra:** ristrutturazione A

**Fronte interno:** ristrutturazione A

**Corpo di fabbrica:** ristrutturazione B

## PROPOSTA DI PIANO

Ballatoio: elemento da tutelare

**Data**

12/01/2000

**Nome rilevatore**

Paola

## IDENTIFICAZIONE

---

N° scheda: BO407

Stralcio CTC 1988 aggiornata. Scala 1:2000



**Indirizzo:** Via Piana 33,35,37

**Proprietà:** Privato

**Riferimento CTR:**

**Foglio:** 094060

**Coordinate:** 1458150, 5060851

## PRG VIGENTE

---

<b>Area normativa</b>	art.2.2 centri storici: individuazione e norme
<b>Destinazione</b>	prevalentemente residenziale
<b>Tipo d'intervento</b>	art. 2.7 aree recupero urb e edilizio
<b>Nota</b>	

## ATLANTE TERRITORIALE 2001

---

<b>Codice ID Atlante territoriale 2001</b>	514014G
<b>Uso al Piano terra</b>	Ingressi e supporto
<b>Uso prevalente dell'edificio</b>	Abitazioni
<b>Stato di conservazione dell'edificio</b>	Medio, degrado finiture

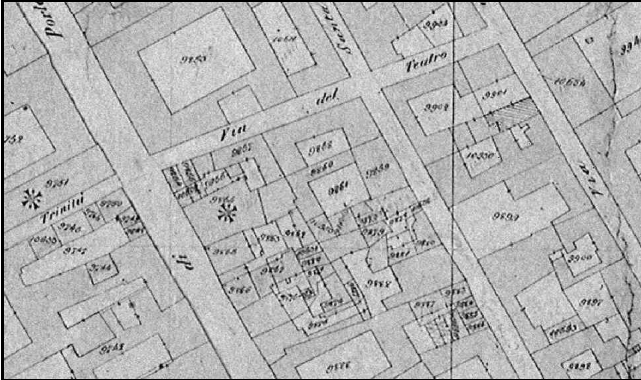
---



# CATASTO STORICO

---

Stralcio Catasto Rabbini 1858. Scala 1:2000



**Situazione odierna:** Nucleo storico

**Motivazione d'impianto:** rurale

**Vincolo e tutela:**

**Riferimento**

**Catasto Storico:** Presente

## MODIFICAZIONI RECENTI

---

MF4 - Modificazione dei fronti: aperture fronti interni

**Sintesi modifiche recenti:** Sostanziale permanenza

## INTERESSE

---

medio

## CLASSIFICAZIONE

---

Dentro gli ambiti dei nuclei antichi

**Livello modificazione** 5

**Fronte su spazio pubblico, piani superiori:** risanamento conservativo

**Fronte su spazio pubblico, piano terra:** ristrutturazione A

**Fronte interno:** ristrutturazione A

**Corpo di fabbrica:** ristrutturazione B

## PROPOSTA DI PIANO

**Data**

12/01/2000

**Nome rilevatore**

Paola

## IDENTIFICAZIONE

---

N° scheda: **BO408**

Stralcio CTC 1988 aggiornata. Scala 1:2000



**Indirizzo:** Via Piana 33,35,37

**Proprietà:** Privato

**Riferimento CTR:**

**Foglio:** 094060

**Coordinate:** 1458161, 5060850

## PRG VIGENTE

---

<b>Area normativa</b>	art.2.2 centri storici: individuazione e norme
<b>Destinazione</b>	prevalentemente residenziale
<b>Tipo d'intervento</b>	art. 2.7 aree recupero urb e edilizio
<b>Nota</b>	

## ATLANTE TERRITORIALE 2001

---

<b>Codice ID Atlante territoriale 2001</b>	514014D
<b>Uso al Piano terra</b>	Ingressi e supporto
<b>Uso prevalente dell'edificio</b>	Abbandonato
<b>Stato di conservazione dell'edificio</b>	Medio, degrado finiture

---

## CATASTO STORICO

---

Stralcio Catasto Rabbini 1858. Scala 1:2000



**Situazione odierna:** Nucleo storico

**Motivazione d'impianto:**

**Vincolo e tutela:**

**Riferimento**

**Catasto Storico:** Presente

## MODIFICAZIONI RECENTI

---

Sintesi modifiche recenti:

## INTERESSE

---

## CLASSIFICAZIONE

---

Dentro gli ambiti dei nuclei antichi

**Livello modificazione** 7

**Fronte su spazio pubblico, piani superiori:** ristrutturazione B

**Fronte su spazio pubblico, piano terra:** ristrutturazione B

**Fronte interno:** ristrutturazione B

**Corpo di fabbrica:** ristrutturazione B

## PROPOSTA DI PIANO

**Data**

12/01/2000

**Nome rilevatore**

Paola

## IDENTIFICAZIONE

---

N° scheda: **BO409**

Stralcio CTC 1988 aggiornata. Scala 1:2000



**Indirizzo:** Via Piana 27,29,31

**Proprietà:** Privato

**Riferimento CTR:**

**Foglio:** 094060

**Coordinate:** 1458172, 5060852

## PRG VIGENTE

---

**Area normativa**

art.2.2 centri storici: individuazione e norme

**Destinazione**

prevalentemente residenziale

**Tipo d'intervento**

art. 2.7 aree recupero urb e edilizio

**Nota**

## ATLANTE TERRITORIALE 2001

---

**Codice ID Atlante territoriale 2001**

514024C

**Uso al Piano terra**

Box e parcheggi pertinenziali

**Uso prevalente dell'edificio**

Abitazioni

**Stato di conservazione dell'edificio**

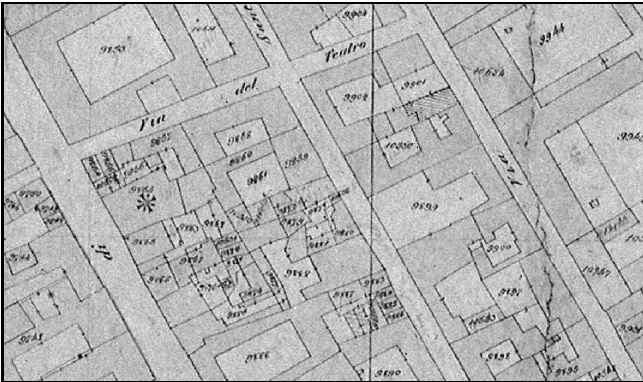
Buono, nessun degrado



# CATASTO STORICO

---

Stralcio Catasto Rabbini 1858. Scala 1:2000



**Situazione odierna:** Nucleo storico

**Motivazione d'impianto:** residenziale

**Vincolo e tutela:**

**Riferimento**

**Catasto Storico:** Presente

## MODIFICAZIONI RECENTI

---

MC4 - Modificazione delle coperture: materiali

MF1 - Modificazione dei fronti: aperture piani superiori

MF2 - Modificazione dei fronti: aperture piano terra

**Sintesi modifiche recenti:** permanenza planimetrica

## INTERESSE

---

medio

## CLASSIFICAZIONE

---

Dentro gli ambiti dei nuclei antichi

**Livello modificazione** 6

**Fronte su spazio pubblico, piani superiori:** ristrutturazione A

**Fronte su spazio pubblico, piano terra:** ristrutturazione A

**Fronte interno:** ristrutturazione B

**Corpo di fabbrica:** ristrutturazione B

## PROPOSTA DI PIANO

**Data**

12/01/2000

**Nome rilevatore**

Paola

## IDENTIFICAZIONE

---

N° scheda: **BO410**

Stralcio CTC 1988 aggiornata. Scala 1:2000



**Indirizzo:** Via Piana 27,29,31

**Proprietà:** Privato

**Riferimento CTR:**

**Foglio:** 094060

**Coordinate:** 1458174, 5060843

## PRG VIGENTE

---

**Area normativa**

art.2.2 centri storici: individuazione e norme

**Destinazione**

prevalentemente residenziale

**Tipo d'intervento**

art. 2.7 aree recupero urb e edilizio

**Nota**

## ATLANTE TERRITORIALE 2001

---

**Codice ID Atlante territoriale 2001**

514024A

**Uso al Piano terra**

Ingressi e supporto

**Uso prevalente dell'edificio**

Abitazioni

**Stato di conservazione dell'edificio**

Buono, nessun degrado

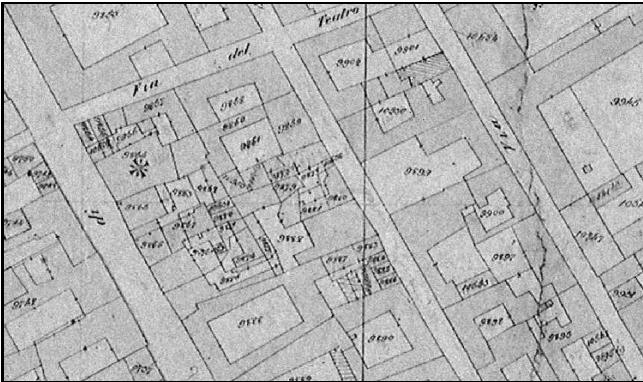




# CATASTO STORICO

---

Stralcio Catasto Rabbini 1858. Scala 1:2000



**Situazione odierna:** Nucleo storico

**Motivazione d'impianto:** residenziale

**Vincolo e tutela:**

**Riferimento**

**Catasto Storico:** Presente

## MODIFICAZIONI RECENTI

---

MC4 - Modificazione delle coperture: materiali

MF1 - Modificazione dei fronti: aperture piani superiori

MF2 - Modificazione dei fronti: aperture piano terra

**Sintesi modifiche recenti:** permanenza planimetrica

## INTERESSE

---

medio

## CLASSIFICAZIONE

---

Dentro gli ambiti dei nuclei antichi

**Livello modificazione**

**6**

**Fronte su spazio pubblico, piani superiori:** ristrutturazione A

**Fronte su spazio pubblico, piano terra:** ristrutturazione A

**Fronte interno:** ristrutturazione B

**Corpo di fabbrica:** ristrutturazione B

## PROPOSTA DI PIANO

**Data**

12/01/2000

**Nome rilevatore**

Paola

## IDENTIFICAZIONE

---

N° scheda: BO411

Stralcio CTC 1988 aggiornata. Scala 1:2000



**Indirizzo:** Corso Garibaldi 34

**Proprietà:** Privato

**Riferimento CTR:**

**Foglio:** 094060

**Coordinate:** 1458164, 5060834

## PRG VIGENTE

---

<b>Area normativa</b>	art.2.2 centri storici: individuazione e norme
<b>Destinazione</b>	prevalentemente residenziale
<b>Tipo d'intervento</b>	art. 2.7 aree recupero urb e edilizio
<b>Nota</b>	

## ATLANTE TERRITORIALE 2001

---

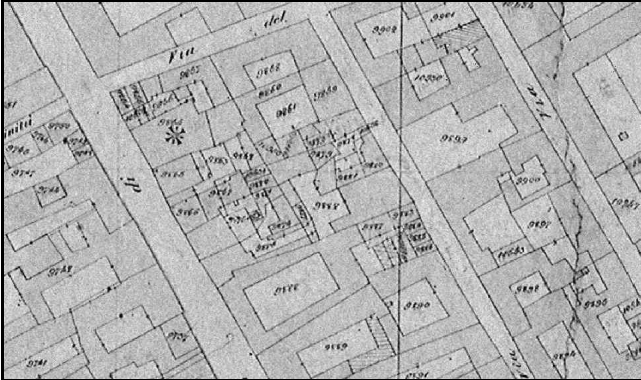
<b>Codice ID Atlante territoriale 2001</b>	514021F
<b>Uso al Piano terra</b>	Ingressi e supporto
<b>Uso prevalente dell'edificio</b>	Ingressi e supporto
<b>Stato di conservazione dell'edificio</b>	Medio, degrado finiture

---

## CATASTO STORICO

---

Stralcio Catasto Rabbini 1858. Scala 1:2000



**Situazione odierna:** Nucleo storico

**Motivazione d'impianto:** rurale

**Vincolo e tutela:**

**Riferimento**

**Catasto Storico:** Presente

## MODIFICAZIONI RECENTI

---

**Sintesi modifiche recenti:** permanenza planimetrica

## INTERESSE

---

basso

## CLASSIFICAZIONE

---

Dentro gli ambiti dei nuclei antichi

**Livello modificazione** 6

**Fronte su spazio pubblico, piani superiori:** ristrutturazione A

**Fronte su spazio pubblico, piano terra:** ristrutturazione A

**Fronte interno:** ristrutturazione B

**Corpo di fabbrica:** ristrutturazione B

## PROPOSTA DI PIANO

**Data**

12/01/2000

**Nome rilevatore**

Paola

## IDENTIFICAZIONE

---

N° scheda: BO412

Stralcio CTC 1988 aggiornata. Scala 1:2000



**Indirizzo:** Corso Garibaldi 34

**Proprietà:** Privato

**Riferimento CTR:**

**Foglio:** 094060

**Coordinate:** 1458159, 5060842

## PRG VIGENTE

---

**Area normativa**

art.2.2 centri storici: individuazione e norme

**Destinazione**

prevalentemente residenziale

**Tipo d'intervento**

art. 2.7 aree recupero urb e edilizio

**Nota**

## ATLANTE TERRITORIALE 2001

---

**Codice ID Atlante territoriale 2001**

514021E

**Uso al Piano terra**

Abbandonato

**Uso prevalente dell'edificio**

Abbandonato

**Stato di conservazione dell'edificio**

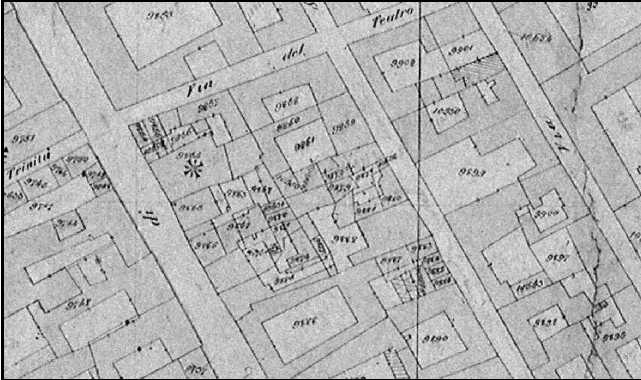
Cattivo, dissesti strutturali e degrado finiture

---

# CATASTO STORICO

---

Stralcio Catasto Rabbini 1858. Scala 1:2000



**Situazione odierna:** Nucleo storico  
**Motivazione d'impianto:** rurale, casa rurale  
**Vincolo e tutela:**  
**Riferimento**  
**Catasto Storico:** Presente

## MODIFICAZIONI RECENTI

---

MD3 - Modificazione del sistema distributivo: sostituzione materiali

MF4 - Modificazione dei fronti: aperture fronti interni

MI1 - Inadeguatezza strutturale: struttura

**Sintesi modifiche recenti:** permanenza planimetrica

## INTERESSE

---

medio

## CLASSIFICAZIONE

---

Dentro gli ambiti dei nuclei antichi

<b>Livello modificazione</b>	<b>6</b>
<b>Fronte su spazio pubblico, piani superiori:</b>	ristrutturazione A
<b>Fronte su spazio pubblico, piano terra:</b>	ristrutturazione A
<b>Fronte interno:</b>	ristrutturazione B
<b>Corpo di fabbrica:</b>	ristrutturazione B

## PROPOSTA DI PIANO

**Data**

12/01/2000

**Nome rilevatore**

Paola

## IDENTIFICAZIONE

---

N° scheda: BO413

Stralcio CTC 1988 aggiornata. Scala 1:2000



**Indirizzo:** Corso Garibaldi 34

**Proprietà:** Privato

**Riferimento CTR:**

**Foglio:** 094060

**Coordinate:** 1458176, 5060835

## PRG VIGENTE

---

**Area normativa**

art.2.2 centri storici: individuazione e norme

**Destinazione**

prevalentemente residenziale

**Tipo d'intervento**

art. 2.7 aree recupero urb e edilizio

**Nota**

## ATLANTE TERRITORIALE 2001

---

**Codice ID Atlante territoriale 2001**

514021H

**Uso al Piano terra**

Box e parcheggi pertinenziali

**Uso prevalente dell'edificio**

Abitazioni

**Stato di conservazione dell'edificio**

Medio, degrado finiture

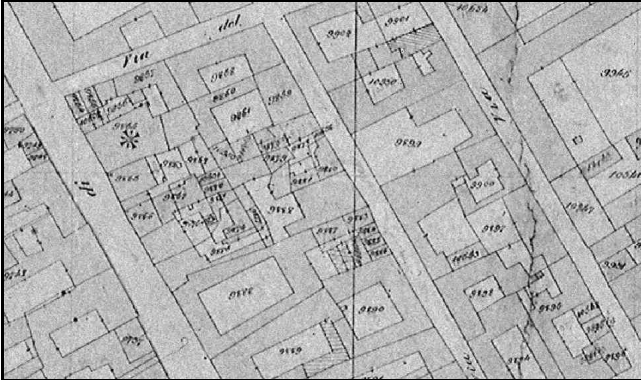




# CATASTO STORICO

---

Stralcio Catasto Rabbini 1858. Scala 1:2000



**Situazione odierna:** Nucleo storico

**Motivazione d'impianto:** residenziale

**Vincolo e tutela:**

**Riferimento**

**Catasto Storico:** Presente

## MODIFICAZIONI RECENTI

---

MF2 - Modificazione dei fronti: aperture piano terra

**Sintesi modifiche recenti:** Sostanziale permanenza

## INTERESSE

---

medio

## CLASSIFICAZIONE

---

Dentro gli ambiti dei nuclei antichi

**Livello modificazione** 5

**Fronte su spazio pubblico, piani superiori:** risanamento conservativo

**Fronte su spazio pubblico, piano terra:** ristrutturazione A

**Fronte interno:** ristrutturazione A

**Corpo di fabbrica:** ristrutturazione B

## PROPOSTA DI PIANO

**Data**

12/01/2000

**Nome rilevatore**

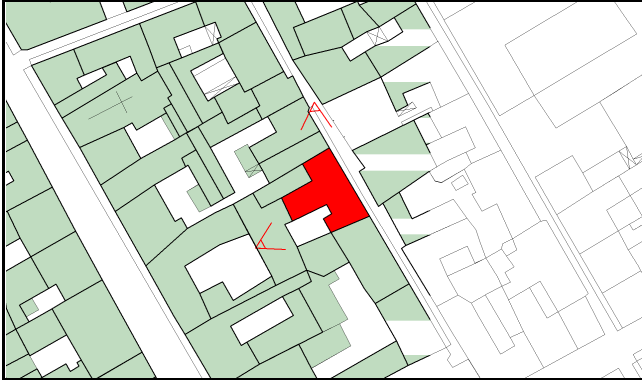
Paola

## IDENTIFICAZIONE

---

N° scheda: BO414

Stralcio CTC 1988 aggiornata. Scala 1:2000



**Indirizzo:** Via Piana 13,15,17,19,21,23

**Proprietà:** Privato

**Riferimento CTR:**

**Foglio:** 094060

**Coordinate:** 1458185, 5060818

## PRG VIGENTE

---

**Area normativa**

art.2.2 centri storici: individuazione e norme

**Destinazione**

prevalentemente residenziale

**Tipo d'intervento**

art. 2.5 ristrutturazione interna, vincolo amb

**Nota**

## ATLANTE TERRITORIALE 2001

---

**Codice ID Atlante territoriale 2001**

514023A

**Uso al Piano terra**

Box e parcheggi pertinenziali

**Uso prevalente dell'edificio**

Abitazioni

**Stato di conservazione dell'edificio**

Buono, nessun degrado

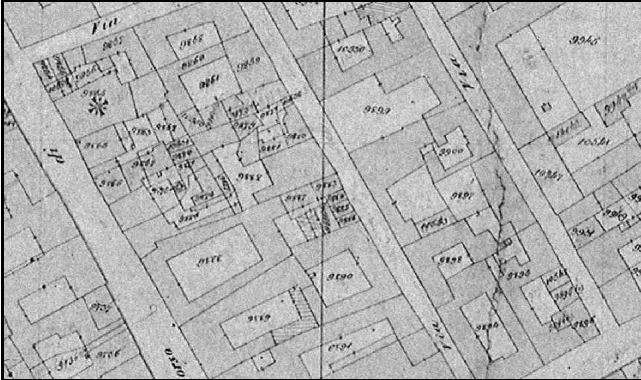
---



# CATASTO STORICO

---

Stralcio Catasto Rabbini 1858. Scala 1:2000



**Situazione odierna:** Nucleo storico

**Motivazione d'impianto:** residenziale

**Vincolo e tutela:**

**Riferimento**

**Catasto Storico:** Presente

## MODIFICAZIONI RECENTI

---

MD3 - Modificazione del sistema distributivo: sostituzione materiali

MF1 - Modificazione dei fronti: aperture piani superiori

MF2 - Modificazione dei fronti: aperture piano terra

MF4 - Modificazione dei fronti: aperture fronti interni

**Sintesi modifiche recenti:**

## INTERESSE

---

medio

## CLASSIFICAZIONE

---

Dentro gli ambiti dei nuclei antichi

**Livello modificazione** 6

**Fronte su spazio pubblico, piani superiori:** ristrutturazione A

**Fronte su spazio pubblico, piano terra:** ristrutturazione A

**Fronte interno:** ristrutturazione B

**Corpo di fabbrica:** ristrutturazione B

## PROPOSTA DI PIANO

Ballatoio: elemento da tutelare

**Data**

12/01/2000

**Nome rilevatore**

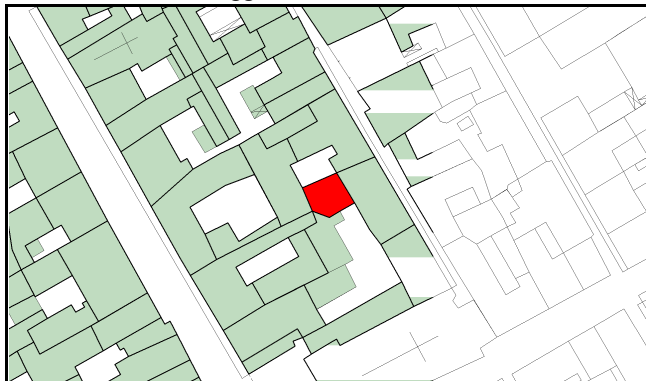
Paola

## IDENTIFICAZIONE

---

N° scheda: **BO415**

Stralcio CTC 1988 aggiornata. Scala 1:2000



**Indirizzo:** Via Piana 7,9,11

**Proprietà:** Privato

**Riferimento CTR:**

**Foglio:** 094060

**Coordinate:** 1458184, 5060809

## PRG VIGENTE

---

<b>Area normativa</b>	art.2.2 centri storici: individuazione e norme
<b>Destinazione</b>	prevalentemente residenziale
<b>Tipo d'intervento</b>	art. 2.5 ristrutturazione interna, vincolo amb
<b>Nota</b>	

## ATLANTE TERRITORIALE 2001

---

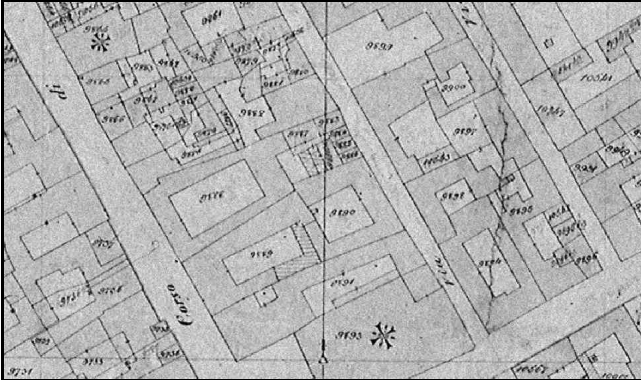
<b>Codice ID Atlante territoriale 2001</b>	514013B
<b>Uso al Piano terra</b>	Uffici
<b>Uso prevalente dell'edificio</b>	Uffici
<b>Stato di conservazione dell'edificio</b>	Buono, nessun degrado

---

# CATASTO STORICO

---

Stralcio Catasto Rabbini 1858. Scala 1:2000



**Situazione odierna:** Nucleo storico

**Motivazione d'impianto:** rurale

**Vincolo e tutela:**

**Riferimento**

**Catasto Storico:** Presente

## MODIFICAZIONI RECENTI

---

MC4 - Modificazione delle coperture: materiali

MF4 - Modificazione dei fronti: aperture fronti interni

**Sintesi modifiche recenti:** permanenza planimetrica

## INTERESSE

---

medio

## CLASSIFICAZIONE

---

Dentro gli ambiti dei nuclei antichi

**Livello modificazione**

**6**

**Fronte su spazio pubblico, piani superiori:** ristrutturazione A

**Fronte su spazio pubblico, piano terra:** ristrutturazione A

**Fronte interno:** ristrutturazione B

**Corpo di fabbrica:** ristrutturazione B

## PROPOSTA DI PIANO

**Data**

12/01/2000

**Nome rilevatore**

Paola

## IDENTIFICAZIONE

---

N° scheda: BO416

Stralcio CTC 1988 aggiornata. Scala 1:2000



**Indirizzo:** Via Piana 7,9,11

**Proprietà:** Privato

**Riferimento CTR:**

**Foglio:** 094060

**Coordinate:** 1458197, 5060809

## PRG VIGENTE

---

**Area normativa**

art.2.2 centri storici: individuazione e norme

**Destinazione**

prevalentemente residenziale

**Tipo d'intervento**

art. 2.6 aree soggette a restauro statico e arch.

**Nota**

## ATLANTE TERRITORIALE 2001

---

**Codice ID Atlante territoriale 2001**

514013A

**Uso al Piano terra**

Uffici

**Uso prevalente dell'edificio**

Abitazioni

**Stato di conservazione dell'edificio**

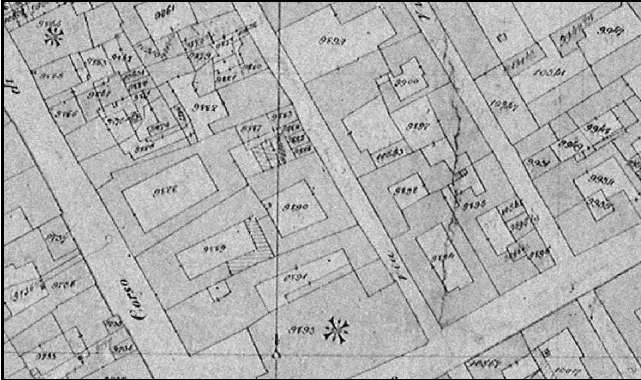
Buono, nessun degrado



# CATASTO STORICO

---

Stralcio Catasto Rabbini 1858. Scala 1:2000



**Situazione odierna:** Nucleo storico

**Motivazione d'impianto:** residenziale

**Vincolo e tutela:**

**Riferimento**

**Catasto Storico:** Presente

## MODIFICAZIONI RECENTI

---

MC4 - Modificazione delle coperture: materiali

**Sintesi modifiche recenti:** Sostanziale permanenza

## INTERESSE

---

medio

## CLASSIFICAZIONE

---

Dentro gli ambiti dei nuclei antichi

**Livello modificazione** 4

**Fronte su spazio pubblico, piani superiori:** risanamento conservativo

**Fronte su spazio pubblico, piano terra:** risanamento conservativo

**Fronte interno:** ristrutturazione A

**Corpo di fabbrica:** ristrutturazione B

## PROPOSTA DI PIANO

**Data**

12/01/2000

**Nome rilevatore**

Paola

## IDENTIFICAZIONE

---

N° scheda: BO417

Stralcio CTC 1988 aggiornata. Scala 1:2000



**Indirizzo:** Via Piana 7,9,11

**Proprietà:** Privato

**Riferimento CTR:**

**Foglio:** 094060

**Coordinate:** 1458184, 5060796

## PRG VIGENTE

---

**Area normativa**

art.2.2 centri storici: individuazione e norme

**Destinazione**

prevalentemente residenziale

**Tipo d'intervento**

art. 2.6 aree soggette a restauro statico e arch.

**Nota**

## ATLANTE TERRITORIALE 2001

---

**Codice ID Atlante territoriale 2001**

514013C

**Uso al Piano terra**

Box e parcheggi pertinenziali

**Uso prevalente dell'edificio**

Box e parcheggi pertinenziali

**Stato di conservazione dell'edificio**

Buono, nessun degrado

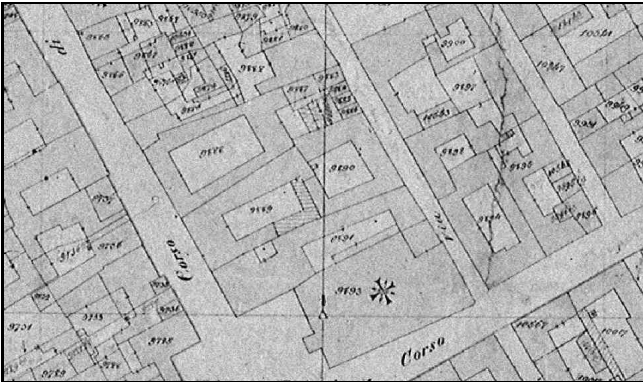
---



# CATASTO STORICO

---

Stralcio Catasto Rabbini 1858. Scala 1:2000



**Situazione odierna:** Nucleo storico

**Motivazione d'impianto:** rurale

**Vincolo e tutela:**

**Riferimento**

**Catasto Storico:** Presente

## MODIFICAZIONI RECENTI

---

MC4 - Modificazione delle coperture: materiali

MF4 - Modificazione dei fronti: aperture fronti interni

**Sintesi modifiche recenti:** permanenza planimetrica

## INTERESSE

---

basso

## CLASSIFICAZIONE

---

Dentro gli ambiti dei nuclei antichi

**Livello modificazione**

**6**

**Fronte su spazio pubblico, piani superiori:** ristrutturazione A

**Fronte su spazio pubblico, piano terra:** ristrutturazione A

**Fronte interno:** ristrutturazione B

**Corpo di fabbrica:** ristrutturazione B

## PROPOSTA DI PIANO

**Data**

12/01/2000

**Nome rilevatore**

Paola

## IDENTIFICAZIONE

---

N° scheda: BO418

Stralcio CTC 1988 aggiornata. Scala 1:2000



**Indirizzo:** Via Piana 1

**Proprietà:** Privato

**Riferimento CTR:**

**Foglio:** 094060

**Coordinate:** 1458207, 5060791

## PRG VIGENTE

---

**Area normativa**

art.2.2 centri storici: individuazione e norme

**Destinazione**

prevalentemente residenziale

**Tipo d'intervento**

art. 2.6 aree soggette a restauro statico e arch.

**Nota**

## ATLANTE TERRITORIALE 2001

---

**Codice ID Atlante territoriale 2001**

514012B

**Uso al Piano terra**

Uffici

**Uso prevalente dell'edificio**

Attr. Spec. - Private di Int. Pubblico

**Stato di conservazione dell'edificio**

Buono, nessun degrado

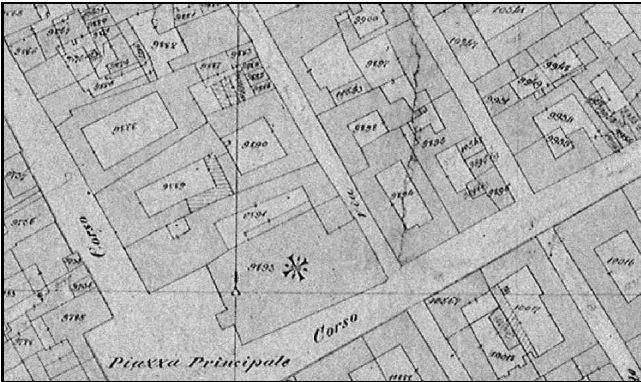
---



# CATASTO STORICO

---

Stralcio Catasto Rabbini 1858. Scala 1:2000



**Situazione odierna:** Nucleo storico

**Motivazione d'impianto:** residenziale

**Vincolo e tutela:**

**Riferimento**

**Catasto Storico:** Presente

## MODIFICAZIONI RECENTI

---

MC4 - Modificazione delle coperture: materiali

**Sintesi modifiche recenti:** Sostanziale permanenza

## INTERESSE

---

elevato

## CLASSIFICAZIONE

---

Dentro gli ambiti dei nuclei antichi

**Livello modificazione** 4

**Fronte su spazio pubblico, piani superiori:** risanamento conservativo

**Fronte su spazio pubblico, piano terra:** risanamento conservativo

**Fronte interno:** ristrutturazione A

**Corpo di fabbrica:** ristrutturazione B

## PROPOSTA DI PIANO

**Data**

12/01/2000

**Nome rilevatore**

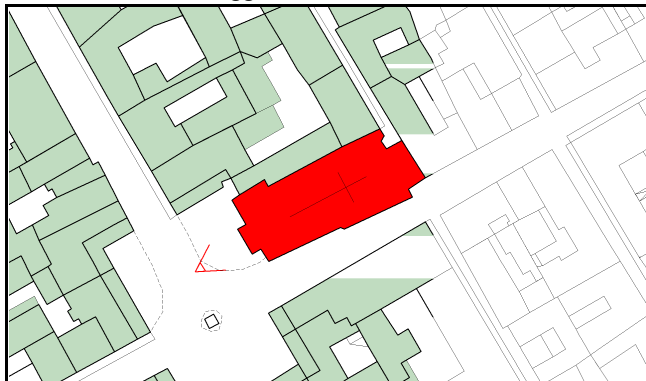
Paola

## IDENTIFICAZIONE

---

N° scheda: **BO419** Chiesa San Bartolomeo

Stralcio CTC 1988 aggiornata. Scala 1:2000



**Indirizzo:** Via Piana

**Proprietà:** Religioso  
Curia

**Riferimento CTR:**

**Foglio:**

**Coordinate:** 1458203, 5060768

## PRG VIGENTE

---

**Area normativa**

art.2.2 centri storici: individuazione e norme

**Destinazione**

aree a servizi sociali e attrezz. Pubbliche

**Tipo d'intervento**

art. 5.1 b: aree per attrezzature di uso comune

**Nota**

## ATLANTE TERRITORIALE 2001

---

**Codice ID Atlante territoriale 2001**

514011A

**Uso al Piano terra**

Servizi - altre attrezzature

**Uso prevalente dell'edificio**

Servizi - altre attrezzature

**Stato di conservazione dell'edificio**

Buono, nessun degrado

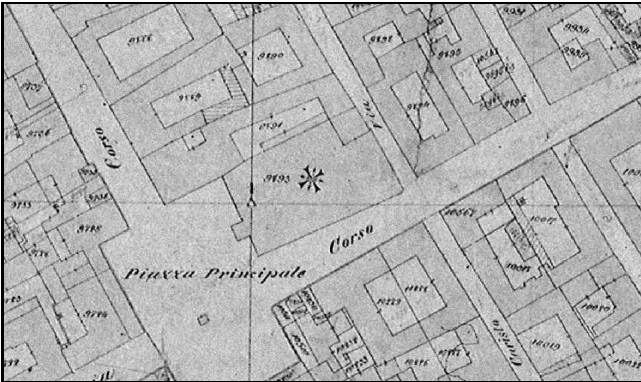
---



## CATASTO STORICO

---

Stralcio Catasto Rabbini 1858. Scala 1:2000



**Situazione odierna:** Nucleo storico  
**Motivazione d'impianto:** religioso, chiesa  
**Vincolo e tutela:** Decreto 1089/39, D.M.  
25.05.1908  
**Riferimento  
Catasto Storico:** Presente

## MODIFICAZIONI RECENTI

---

**Sintesi modifiche recenti:** Sostanziale permanenza

## INTERESSE

---

elevato

## CLASSIFICAZIONE

---

Dentro gli ambiti dei nuclei antichi

<b>Livello modificazione</b>	<b>1</b>
<b>Fronte su spazio pubblico, piani superiori:</b>	restauro
<b>Fronte su spazio pubblico, piano terra:</b>	restauro
<b>Fronte interno:</b>	restauro
<b>Corpo di fabbrica:</b>	restauro

## PROPOSTA DI PIANO

<b>Data</b>	12/01/2000
<b>Nome rilevatore</b>	Paola

## IDENTIFICAZIONE

---

N° scheda: BO420

Stralcio CTC 1988 aggiornata. Scala 1:2000



**Indirizzo:** Corso Roma 1

**Proprietà:** Privato

**Riferimento CTR:**

**Foglio:**

**Coordinate:** 1458170, 5060774

## PRG VIGENTE

---

**Area normativa**

art.2.2 centri storici: individuazione e norme

**Destinazione**

prevalentemente residenziale

**Tipo d'intervento**

art.2 3 adeguamento interno e manutenzione

**Nota**

## ATLANTE TERRITORIALE 2001

---

**Codice ID Atlante territoriale 2001**

514012A

**Uso al Piano terra**

Uffici

**Uso prevalente dell'edificio**

Abitazioni

**Stato di conservazione dell'edificio**

Buono, nessun degrado

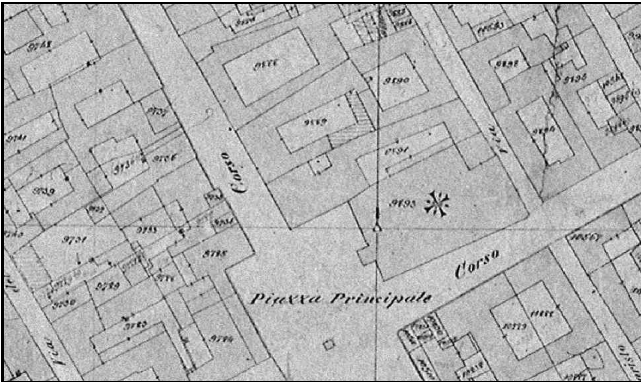
---



# CATASTO STORICO

---

Stralcio Catasto Rabbini 1858. Scala 1:2000



**Situazione odierna:** Nucleo storico

**Motivazione d'impianto:** residenziale

**Vincolo e tutela:**

**Riferimento**

**Catasto Storico:** Presente

## MODIFICAZIONI RECENTI

---

MC1 - Modificazione delle coperture: quota gronda colmo

MF1 - Modificazione dei fronti: aperture piani superiori

MF2 - Modificazione dei fronti: aperture piano terra

MF3 - Modificazione dei fronti: modificazione portale

**Sintesi modifiche recenti:** sostanziale rinnovo

## INTERESSE

---

basso

## CLASSIFICAZIONE

---

Dentro gli ambiti dei nuclei antichi

**Livello modificazione** 6

**Fronte su spazio pubblico, piani superiori:** ristrutturazione A

**Fronte su spazio pubblico, piano terra:** ristrutturazione A

**Fronte interno:** ristrutturazione B

**Corpo di fabbrica:** ristrutturazione B

## PROPOSTA DI PIANO

**Data**

12/01/2000

**Nome rilevatore**

Paola

## IDENTIFICAZIONE

---

N° scheda: BO421

Stralcio CTC 1988 aggiornata. Scala 1:2000



**Indirizzo:** Via Piana 1

**Proprietà:** Privato

**Riferimento CTR:**

**Foglio:** 094060

**Coordinate:** 1458185, 5060785

## PRG VIGENTE

---

**Area normativa**

art.2.2 centri storici: individuazione e norme

**Destinazione**

prevalentemente residenziale

**Tipo d'intervento**

art.2.3 adeguamento interno e manutenzione

**Nota**

## ATLANTE TERRITORIALE 2001

---

**Codice ID Atlante territoriale 2001**

514012C

**Uso al Piano terra**

Uffici

**Uso prevalente dell'edificio**

Uffici

**Stato di conservazione dell'edificio**

Buono, nessun degrado

---

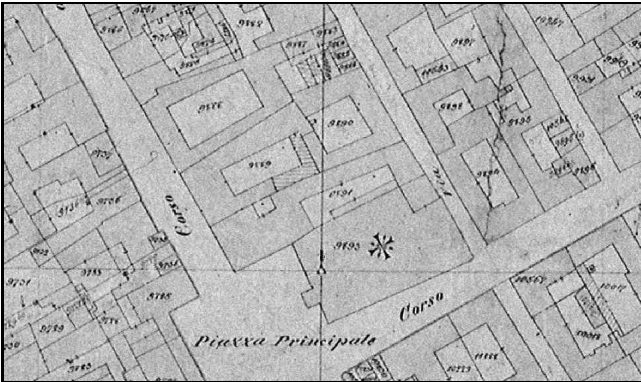




# CATASTO STORICO

---

Stralcio Catasto Rabbini 1858. Scala 1:2000



**Situazione odierna:** Nucleo storico

**Motivazione d'impianto:** rurale

**Vincolo e tutela:**

**Riferimento**

**Catasto Storico:** Presente

## MODIFICAZIONI RECENTI

---

MC2 - Modificazione delle coperture: pendenze

MC4 - Modificazione delle coperture: materiali

MF4 - Modificazione dei fronti: aperture fronti interni

**Sintesi modifiche recenti:** sostanziale rinnovo

## INTERESSE

---

basso

## CLASSIFICAZIONE

---

Dentro gli ambiti dei nuclei antichi

**Livello modificazione** 6

**Fronte su spazio pubblico, piani superiori:** ristrutturazione A

**Fronte su spazio pubblico, piano terra:** ristrutturazione A

**Fronte interno:** ristrutturazione B

**Corpo di fabbrica:** ristrutturazione B

## PROPOSTA DI PIANO

**Data**

12/01/2000

**Nome rilevatore**

Paola

## IDENTIFICAZIONE

---

N° scheda: BO422

Stralcio CTC 1988 aggiornata. Scala 1:2000



**Indirizzo:** Via Piana

**Proprietà:** Privato

**Riferimento CTR:**

**Foglio:**

**Coordinate:** 1458192, 5060776

## PRG VIGENTE

---

**Area normativa**

art.2.2 centri storici: individuazione e norme

**Destinazione**

aree a servizi sociali e attrez. Pubbliche

**Tipo d'intervento**

art. 5.1 b: aree per attrezzature di uso comune

**Nota**

## ATLANTE TERRITORIALE 2001

---

**Codice ID Atlante territoriale 2001**

514011B

**Uso al Piano terra**

Attr. Spec. - Private di Int. Pubblico

**Uso prevalente dell'edificio**

Attr. Spec. - Private di Int. Pubblico

**Stato di conservazione dell'edificio**

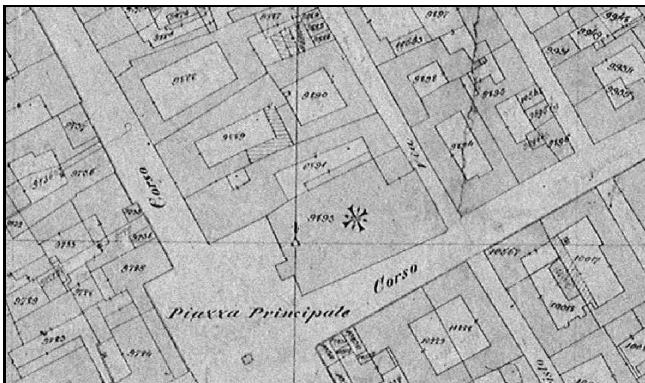
Buono, nessun degrado

---

# CATASTO STORICO

---

Stralcio Catasto Rabbini 1858. Scala 1:2000



**Situazione odierna:** Nucleo storico

**Motivazione d'impianto:**

**Vincolo e tutela:**

**Riferimento**

**Catasto Storico:** Presente

## MODIFICAZIONI RECENTI

---

**Sintesi modifiche recenti:** permanenza planimetrica

## INTERESSE

---

medio

## CLASSIFICAZIONE

---

Dentro gli ambiti dei nuclei antichi

**Livello modificazione** 3

**Fronte su spazio pubblico, piani superiori:** risanamento conservativo

**Fronte su spazio pubblico, piano terra:** risanamento conservativo

**Fronte interno:** ristrutturazione A

**Corpo di fabbrica:** ristrutturazione A

## PROPOSTA DI PIANO

**Data**

12/01/2000

**Nome rilevatore**

Paola

## IDENTIFICAZIONE

---

N° scheda: BO423

Stralcio CTC 1988 aggiornata. Scala 1:2000



**Indirizzo:** Corso Garibaldi 2,4,6,8,10

**Proprietà:** Privato

**Riferimento CTR:**

**Foglio:** 094060

**Coordinate:** 1458164, 5060782

## PRG VIGENTE

---

**Area normativa**

art.2.2 centri storici: individuazione e norme

**Destinazione**

prevalentemente residenziale

**Tipo d'intervento**

art. 2.5 ristrutturazione interna, vincolo amb

**Nota**

## ATLANTE TERRITORIALE 2001

---

**Codice ID Atlante territoriale 2001**

514025A

**Uso al Piano terra**

Commercio

**Uso prevalente dell'edificio**

Uffici

**Stato di conservazione dell'edificio**

Buono, nessun degrado

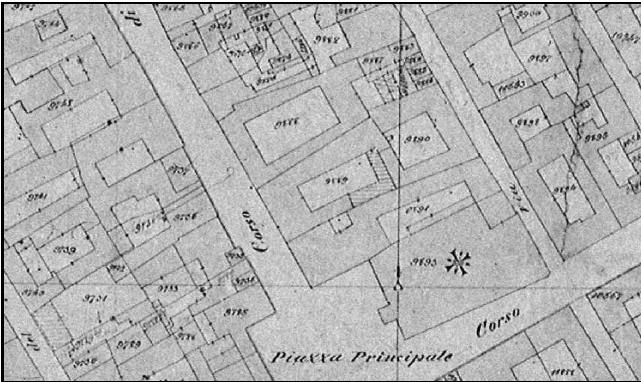
---



## CATASTO STORICO

---

Stralcio Catasto Rabbini 1858. Scala 1:2000



**Situazione odierna:** Nucleo storico  
**Motivazione d'impianto:** residenziale, palazzo  
**Vincolo e tutela:** Inventario soprint. 1995  
**Riferimento  
Catasto Storico:** Presente

## MODIFICAZIONI RECENTI

---

MC4 - Modificazione delle coperture: materiali  
MD3 - Modificazione del sistema distributivo: sostituzione materiali  
MF2 - Modificazione dei fronti: aperture piano terra  
MF4 - Modificazione dei fronti: aperture fronti interni

**Sintesi modifiche recenti:** Sostanziale permanenza

## INTERESSE

---

elevato

## CLASSIFICAZIONE

---

Dentro gli ambiti dei nuclei antichi

<b>Livello modificazione</b>	<b>3</b>
<b>Fronte su spazio pubblico, piani superiori:</b>	risanamento conservativo
<b>Fronte su spazio pubblico, piano terra:</b>	risanamento conservativo
<b>Fronte interno:</b>	ristrutturazione A
<b>Corpo di fabbrica:</b>	ristrutturazione A

## PROPOSTA DI PIANO

Ballatoio: elemento da tutelare

**Data**

12/01/2000

**Nome rilevatore**

Paola

## IDENTIFICAZIONE

---

N° scheda: BO424

Stralcio CTC 1988 aggiornata. Scala 1:2000



**Indirizzo:** Corso Garibaldi 2,4,6,8,10

**Proprietà:** Privato

**Riferimento CTR:**

**Foglio:** 094060

**Coordinate:** 1458174, 5060788

## PRG VIGENTE

---

**Area normativa**

art.2.2 centri storici: individuazione e norme

**Destinazione**

prevalentemente residenziale

**Tipo d'intervento**

art. 2.5 ristrutturazione interna, vincolo amb

**Nota**

## ATLANTE TERRITORIALE 2001

---

**Codice ID Atlante territoriale 2001**

514025D

**Uso al Piano terra**

Paracommerciale

**Uso prevalente dell'edificio**

Paracommerciale

**Stato di conservazione dell'edificio**

Buono, nessun degrado

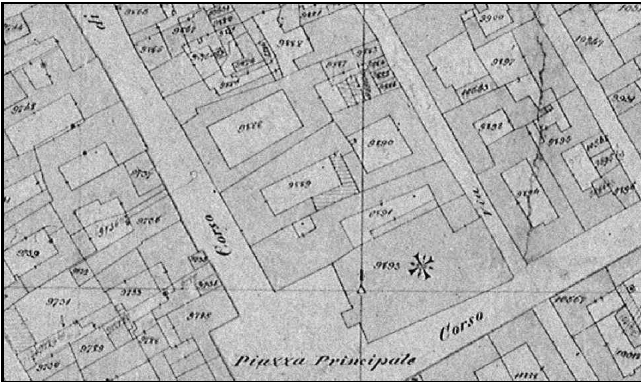
---



# CATASTO STORICO

---

Stralcio Catasto Rabbini 1858. Scala 1:2000



**Situazione odierna:** Nucleo storico

**Motivazione d'impianto:** rurale

**Vincolo e tutela:**

**Riferimento**

**Catasto Storico:** Presente

## MODIFICAZIONI RECENTI

---

MC4 - Modificazione delle coperture: materiali

MD2 - Modificazione del sistema distributivo: aggiunta di balconi scale chiusure nell' interno

MD3 - Modificazione del sistema distributivo: sostituzione materiali

MF4 - Modificazione dei fronti: aperture fronti interni

**Sintesi modifiche recenti:** permanenza planimetrica

## INTERESSE

---

medio

## CLASSIFICAZIONE

---

Dentro gli ambiti dei nuclei antichi

**Livello modificazione** 6

**Fronte su spazio pubblico, piani superiori:** ristrutturazione A

**Fronte su spazio pubblico, piano terra:** ristrutturazione A

**Fronte interno:** ristrutturazione B

**Corpo di fabbrica:** ristrutturazione B

## PROPOSTA DI PIANO

**Data**

12/01/2000

**Nome rilevatore**

Paola

## IDENTIFICAZIONE

---

N° scheda: BO425

Stralcio CTC 1988 aggiornata. Scala 1:2000



**Indirizzo:** Corso Garibaldi 12,14,18,24

**Proprietà:** Privato

**Riferimento CTR:**

**Foglio:** 094060

**Coordinate:** 1458151, 5060795

## PRG VIGENTE

---

**Area normativa**

art.2.2 centri storici: individuazione e norme

**Destinazione**

prevalentemente residenziale

**Tipo d'intervento**

art. 2.5 ristrutturazione interna, vincolo amb

**Nota**

## ATLANTE TERRITORIALE 2001

---

**Codice ID Atlante territoriale 2001**

514022A

**Uso al Piano terra**

Commercio

**Uso prevalente dell'edificio**

Abbandonato

**Stato di conservazione dell'edificio**

Medio, degrado finiture

---

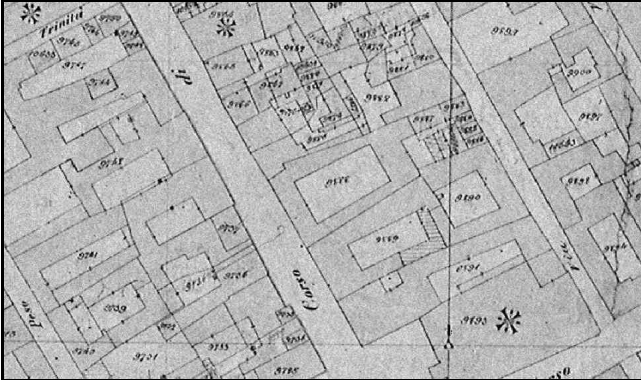




# CATASTO STORICO

---

Stralcio Catasto Rabbini 1858. Scala 1:2000



**Situazione odierna:** Nucleo storico  
**Motivazione d'impianto:** residenziale, palazzo  
**Vincolo e tutela:**  
**Riferimento**  
**Catasto Storico:** Presente

## MODIFICAZIONI RECENTI

---

MC3 - Modificazione delle coperture: falda  
MC4 - Modificazione delle coperture: materiali  
MF2 - Modificazione dei fronti: aperture piano terra  
MF4 - Modificazione dei fronti: aperture fronti interni

**Sintesi modifiche recenti:** Sostanziale permanenza

## INTERESSE

---

elevato

Affresco censito: AU03c) "Madonna in trono fra un Santo, a sinistra, e una Santa, a destra" secc. XVI-XVII. Art. 3 T

## CLASSIFICAZIONE

---

Dentro gli ambiti dei nuclei antichi

<b>Livello modificazione</b>	<b>5</b>
<b>Fronte su spazio pubblico, piani superiori:</b>	risanamento conservativo
<b>Fronte su spazio pubblico, piano terra:</b>	ristrutturazione A
<b>Fronte interno:</b>	ristrutturazione A
<b>Corpo di fabbrica:</b>	ristrutturazione B

## PROPOSTA DI PIANO

Ballatoio: elemento da tutelare

**Data**

12/01/2000

**Nome rilevatore**

Paola

## IDENTIFICAZIONE

---

N° scheda: BO426

Stralcio CTC 1988 aggiornata. Scala 1:2000



**Indirizzo:** Corso Garibaldi 12,14,18

**Proprietà:** Privato

**Riferimento CTR:**

**Foglio:** 094060

**Coordinate:** 1458170, 5060814

## PRG VIGENTE

---

**Area normativa**

art.2.2 centri storici: individuazione e norme

**Destinazione**

prevalentemente residenziale

**Tipo d'intervento**

art. 2.5 ristrutturazione interna, vincolo amb

**Nota**

## ATLANTE TERRITORIALE 2001

---

**Codice ID Atlante territoriale 2001**

514022C

**Uso al Piano terra**

Ingressi e supporto

**Uso prevalente dell'edificio**

Abitazioni

**Stato di conservazione dell'edificio**

Buono, nessun degrado

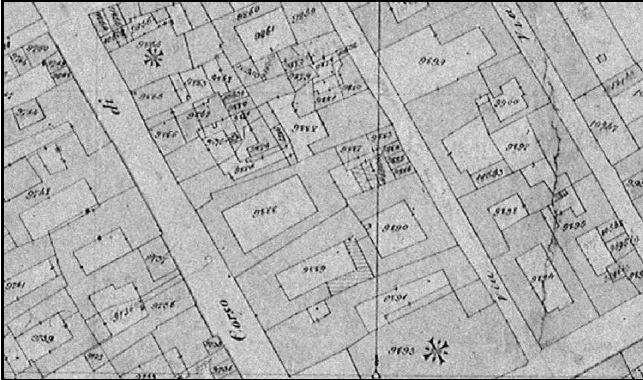
---



# CATASTO STORICO

---

Stralcio Catasto Rabbini 1858. Scala 1:2000



**Situazione odierna:** Nucleo storico

**Motivazione d'impianto:** residenziale

**Vincolo e tutela:**

**Riferimento**

**Catasto Storico:** Presente

## MODIFICAZIONI RECENTI

---

MC1 - Modificazione delle coperture: quota gronda colmo

MD2 - Modificazione del sistema distributivo: aggiunta di balconi scale chiusure nell' interno

MD3 - Modificazione del sistema distributivo: sostituzione materiali

MF4 - Modificazione dei fronti: aperture fronti interni

**Sintesi modifiche recenti:** permanenza planimetrica

## INTERESSE

---

medio

## CLASSIFICAZIONE

---

Dentro gli ambiti dei nuclei antichi

<b>Livello modificazione</b>	<b>6</b>
<b>Fronte su spazio pubblico, piani superiori:</b>	ristrutturazione A
<b>Fronte su spazio pubblico, piano terra:</b>	ristrutturazione A
<b>Fronte interno:</b>	ristrutturazione B
<b>Corpo di fabbrica:</b>	ristrutturazione B

## PROPOSTA DI PIANO

Ballatoio: elemento da tutelare

**Data**

12/01/2000

**Nome rilevatore**

Paola

## IDENTIFICAZIONE

---

N° scheda: BO427

Stralcio CTC 1988 aggiornata. Scala 1:2000



**Indirizzo:** Corso Garibaldi 12,14,18

**Proprietà:** Privato

**Riferimento CTR:**

**Foglio:** 094060

**Coordinate:** 1458161, 5060797

## PRG VIGENTE

---

**Area normativa**

art.2.2 centri storici: individuazione e norme

**Destinazione**

prevalentemente residenziale

**Tipo d'intervento**

art. 2.5 ristrutturazione interna, vincolo amb

**Nota**

## ATLANTE TERRITORIALE 2001

---

**Codice ID Atlante territoriale 2001**

514022B

**Uso al Piano terra**

Ingressi e supporto

**Uso prevalente dell'edificio**

Abbandonato

**Stato di conservazione dell'edificio**

Medio, degrado finiture

---



# CATASTO STORICO

---

Stralcio Catasto Rabbini 1858. Scala 1:2000



**Situazione odierna:** Nucleo storico

**Motivazione d'impianto:** residenziale

**Vincolo e tutela:**

**Riferimento**

**Catasto Storico:** Presente

## MODIFICAZIONI RECENTI

---

MF4 - Modificazione dei fronti: aperture fronti interni

**Sintesi modifiche recenti:** Sostanziale permanenza

## INTERESSE

---

medio

## CLASSIFICAZIONE

---

Dentro gli ambiti dei nuclei antichi

**Livello modificazione** 5

**Fronte su spazio pubblico, piani superiori:** risanamento conservativo

**Fronte su spazio pubblico, piano terra:** ristrutturazione A

**Fronte interno:** ristrutturazione A

**Corpo di fabbrica:** ristrutturazione B

## PROPOSTA DI PIANO

Ballatoio: elemento da tutelare

**Data**

12/01/2000

**Nome rilevatore**

Paola

## IDENTIFICAZIONE

---

N° scheda: **BO428**

Stralcio CTC 1988 aggiornata. Scala 1:2000



**Indirizzo:** Corso Garibaldi 32,34

**Proprietà:** Privato

**Riferimento CTR:**

**Foglio:** 094060

**Coordinate:** 1458139, 5060817

## PRG VIGENTE

---

**Area normativa**

art.2.2 centri storici: individuazione e norme

**Destinazione**

prevalentemente residenziale

**Tipo d'intervento**

art. 2.5 ristrutturazione interna, vincolo amb

**Nota**

## ATLANTE TERRITORIALE 2001

---

**Codice ID Atlante territoriale 2001**

514021A

**Uso al Piano terra**

Commercio

**Uso prevalente dell'edificio**

Abitazioni

**Stato di conservazione dell'edificio**

Buono, nessun degrado

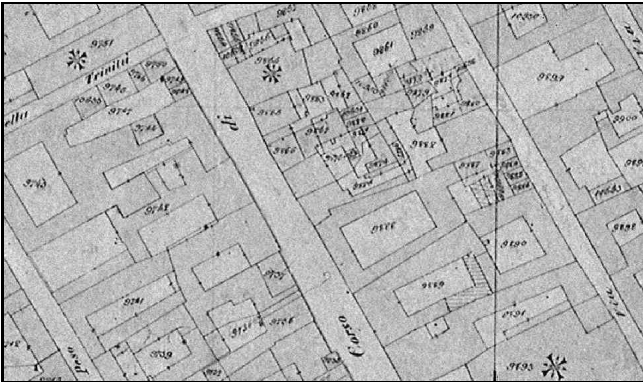
---



## CATASTO STORICO

---

Stralcio Catasto Rabbini 1858. Scala 1:2000



**Situazione odierna:** Nucleo storico  
**Motivazione d'impianto:** residenziale, palazzo  
**Vincolo e tutela:**  
**Riferimento**  
**Catasto Storico:** Presente

## MODIFICAZIONI RECENTI

---

MC4 - Modificazione delle coperture: materiali  
MF2 - Modificazione dei fronti: aperture piano terra  
MF4 - Modificazione dei fronti: aperture fronti interni

**Sintesi modifiche recenti:** Sostanziale permanenza

## INTERESSE

---

medio

## CLASSIFICAZIONE

---

Dentro gli ambiti dei nuclei antichi

<b>Livello modificazione</b>	<b>4</b>
<b>Fronte su spazio pubblico, piani superiori:</b>	risanamento conservativo
<b>Fronte su spazio pubblico, piano terra:</b>	risanamento conservativo
<b>Fronte interno:</b>	ristrutturazione A
<b>Corpo di fabbrica:</b>	ristrutturazione B

## PROPOSTA DI PIANO

**Data**

12/01/2000

**Nome rilevatore**

Paola

## IDENTIFICAZIONE

---

N° scheda: BO429

Stralcio CTC 1988 aggiornata. Scala 1:2000



**Indirizzo:** Corso Garibaldi 42,44

**Proprietà:** Privato

**Riferimento CTR:**

**Foglio:** 094060

**Coordinate:** 1458138, 5060831

## PRG VIGENTE

---

**Area normativa**

art.2.2 centri storici: individuazione e norme

**Destinazione**

prevalentemente residenziale

**Tipo d'intervento**

art. 2.5 ristrutturazione interna, vincolo amb

**Nota**

## ATLANTE TERRITORIALE 2001

---

**Codice ID Atlante territoriale 2001**

514020B

**Uso al Piano terra**

Commercio

**Uso prevalente dell'edificio**

Abitazioni

**Stato di conservazione dell'edificio**

Buono, nessun degrado

---

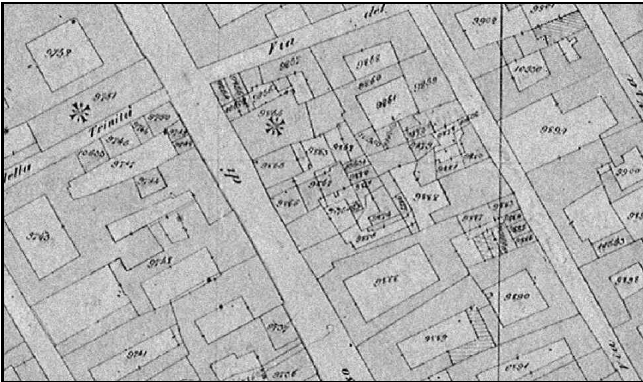




# CATASTO STORICO

---

Stralcio Catasto Rabbini 1858. Scala 1:2000



**Situazione odierna:** Nucleo storico  
**Motivazione d'impianto:** residenziale  
**Vincolo e tutela:** Inventario soprint. 1995  
**Riferimento Catasto Storico:** Presente

## MODIFICAZIONI RECENTI

---

MF2 - Modificazione dei fronti: aperture piano terra  
MF4 - Modificazione dei fronti: aperture fronti interni

**Sintesi modifiche recenti:** Sostanziale permanenza

## INTERESSE

---

elevato

## CLASSIFICAZIONE

---

Dentro gli ambiti dei nuclei antichi

<b>Livello modificazione</b>	<b>3</b>
<b>Fronte su spazio pubblico, piani superiori:</b>	risanamento conservativo
<b>Fronte su spazio pubblico, piano terra:</b>	risanamento conservativo
<b>Fronte interno:</b>	ristrutturazione A
<b>Corpo di fabbrica:</b>	ristrutturazione A

## PROPOSTA DI PIANO

<b>Data</b>	12/01/2000
<b>Nome rilevatore</b>	Paola

## IDENTIFICAZIONE

---

N° scheda: **BO430**

Stralcio CTC 1988 aggiornata. Scala 1:2000



**Indirizzo:** Corso Garibaldi 34

**Proprietà:** Privato

**Riferimento CTR:**

**Foglio:** 094060

**Coordinate:** 1458151, 5060824

## PRG VIGENTE

---

**Area normativa**

art.2.2 centri storici: individuazione e norme

**Destinazione**

prevalentemente residenziale

**Tipo d'intervento**

art. 2.4: interventi di ristrutturazione edilizia

**Nota**

## ATLANTE TERRITORIALE 2001

---

**Codice ID Atlante territoriale 2001**

514021C

**Uso al Piano terra**

Ingressi e supporto

**Uso prevalente dell'edificio**

Ingressi e supporto

**Stato di conservazione dell'edificio**

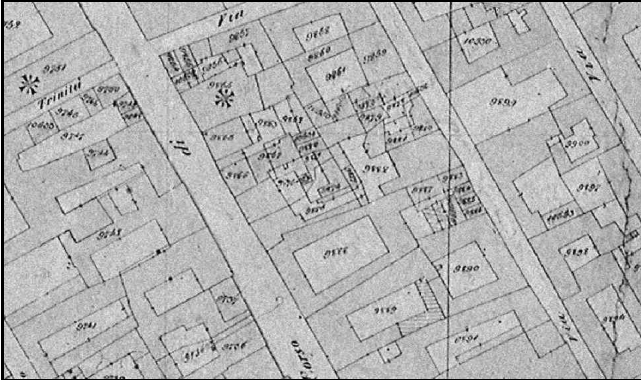
Buono, nessun degrado

---

# CATASTO STORICO

---

Stralcio Catasto Rabbini 1858. Scala 1:2000



**Situazione odierna:** Nucleo storico

**Motivazione d'impianto:** rurale

**Vincolo e tutela:**

**Riferimento**

**Catasto Storico:** Presente

## MODIFICAZIONI RECENTI

---

Sintesi modifiche recenti:

## INTERESSE

---

## CLASSIFICAZIONE

---

Dentro gli ambiti dei nuclei antichi

**Livello modificazione** 7

**Fronte su spazio pubblico, piani superiori:** ristrutturazione B

**Fronte su spazio pubblico, piano terra:** ristrutturazione B

**Fronte interno:** ristrutturazione B

**Corpo di fabbrica:** ristrutturazione B

## PROPOSTA DI PIANO

**Data**

12/01/2000

**Nome rilevatore**

Paola

## IDENTIFICAZIONE

---

N° scheda: **BO431**

Stralcio CTC 1988 aggiornata. Scala 1:2000



**Indirizzo:** Corso Garibaldi 34

**Proprietà:** Privato

**Riferimento CTR:**

**Foglio:** 094060

**Coordinate:** 1458152, 5060830

## PRG VIGENTE

---

**Area normativa**

art.2.2 centri storici: individuazione e norme

**Destinazione**

prevalentemente residenziale

**Tipo d'intervento**

art. 2.4: interventi di ristrutturazione edilizia

**Nota**

## ATLANTE TERRITORIALE 2001

---

**Codice ID Atlante territoriale 2001**

514021B

**Uso al Piano terra**

Abitazioni

**Uso prevalente dell'edificio**

Abitazioni

**Stato di conservazione dell'edificio**

Buono, nessun degrado

---

## CATASTO STORICO

---

Stralcio Catasto Rabbini 1858. Scala 1:2000



**Situazione odierna:** Nucleo storico

**Motivazione d'impianto:** rurale

**Vincolo e tutela:**

**Riferimento**

**Catasto Storico:** Presente

## MODIFICAZIONI RECENTI

---

**Sintesi modifiche recenti:** permanenza planimetrica

## INTERESSE

---

medio

## CLASSIFICAZIONE

---

Dentro gli ambiti dei nuclei antichi

**Livello modificazione** 6

**Fronte su spazio pubblico, piani superiori:** ristrutturazione A

**Fronte su spazio pubblico, piano terra:** ristrutturazione A

**Fronte interno:** ristrutturazione B

**Corpo di fabbrica:** ristrutturazione B

## PROPOSTA DI PIANO

**Data**

12/01/2000

**Nome rilevatore**

Paola

## IDENTIFICAZIONE

---

N° scheda: BO432

Stralcio CTC 1988 aggiornata. Scala 1:2000



**Indirizzo:** Corso Garibaldi 34

**Proprietà:** Privato

**Riferimento CTR:**

**Foglio:** 094060

**Coordinate:** 1458154, 5060834

## PRG VIGENTE

---

**Area normativa**

art.2.2 centri storici: individuazione e norme

**Destinazione**

prevalentemente residenziale

**Tipo d'intervento**

art. 2.7 aree recupero urb e edilizio

**Nota**

## ATLANTE TERRITORIALE 2001

---

**Codice ID Atlante territoriale 2001**

514021D

**Uso al Piano terra**

Abitazioni

**Uso prevalente dell'edificio**

Abitazioni

**Stato di conservazione dell'edificio**

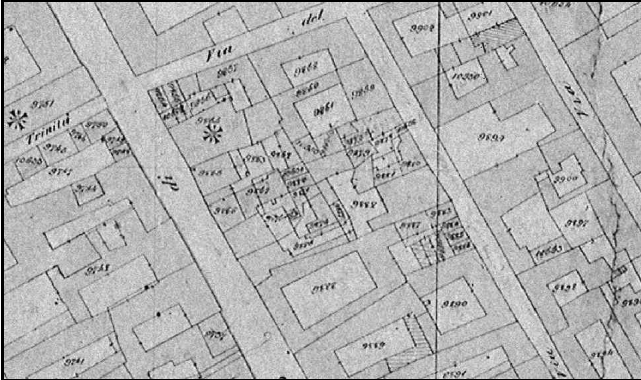
Buono, nessun degrado

---

## CATASTO STORICO

---

Stralcio Catasto Rabbini 1858. Scala 1:2000



**Situazione odierna:** Nucleo storico

**Motivazione d'impianto:** rurale

**Vincolo e tutela:**

**Riferimento**

**Catasto Storico:** Presente

## MODIFICAZIONI RECENTI

---

Sintesi modifiche recenti:

## INTERESSE

---

## CLASSIFICAZIONE

---

Dentro gli ambiti dei nuclei antichi

**Livello modificazione** 7

**Fronte su spazio pubblico, piani superiori:** ristrutturazione B

**Fronte su spazio pubblico, piano terra:** ristrutturazione B

**Fronte interno:** ristrutturazione B

**Corpo di fabbrica:** ristrutturazione B

## PROPOSTA DI PIANO

**Data**

12/01/2000

**Nome rilevatore**

Paola

## IDENTIFICAZIONE

---

N° scheda: BO433

Stralcio CTC 1988 aggiornata. Scala 1:2000



**Indirizzo:** Corso Garibaldi 44

**Proprietà:** Privato

**Riferimento CTR:**

**Foglio:** 094060

**Coordinate:** 1458128, 5060835

## PRG VIGENTE

---

**Area normativa**

art.2.2 centri storici: individuazione e norme

**Destinazione**

prevalentemente residenziale

**Tipo d'intervento**

art. 2.5 ristrutturazione interna, vincolo amb

**Nota**

## ATLANTE TERRITORIALE 2001

---

**Codice ID Atlante territoriale 2001**

514020A

**Uso al Piano terra**

Uffici

**Uso prevalente dell'edificio**

Abitazioni

**Stato di conservazione dell'edificio**

Buono, nessun degrado

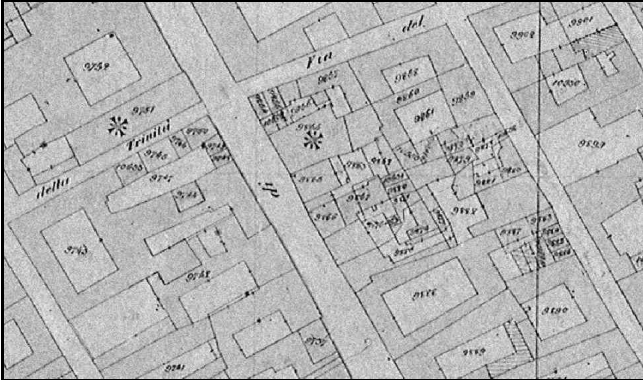




# CATASTO STORICO

---

Stralcio Catasto Rabbini 1858. Scala 1:2000



**Situazione odierna:** Nucleo storico

**Motivazione d'impianto:** residenziale

**Vincolo e tutela:**

**Riferimento**

**Catasto Storico:** Presente

## MODIFICAZIONI RECENTI

---

MC2 - Modificazione delle coperture: pendenze

MD2 - Modificazione del sistema distributivo: aggiunta di balconi scale chiusure nell' interno

MD3 - Modificazione del sistema distributivo: sostituzione materiali

MF2 - Modificazione dei fronti: aperture piano terra

MF4 - Modificazione dei fronti: aperture fronti interni

**Sintesi modifiche recenti:** permanenza planimetrica

## INTERESSE

---

medio

## CLASSIFICAZIONE

---

Dentro gli ambiti dei nuclei antichi

**Livello modificazione** 6

**Fronte su spazio pubblico, piani superiori:** ristrutturazione A

**Fronte su spazio pubblico, piano terra:** ristrutturazione A

**Fronte interno:** ristrutturazione B

**Corpo di fabbrica:** ristrutturazione B

## PROPOSTA DI PIANO

**Data**

12/01/2000

**Nome rilevatore**

Paola

## IDENTIFICAZIONE

---

N° scheda: **BO434**

Stralcio CTC 1988 aggiornata. Scala 1:2000



**Indirizzo:** Via Piana 33,35,37

**Proprietà:** Privato

**Riferimento CTR:**

**Foglio:** 094060

**Coordinate:** 1458146, 5060848

## PRG VIGENTE

---

**Area normativa**

art.2.2 centri storici: individuazione e norme

**Destinazione**

prevalentemente residenziale

**Tipo d'intervento**

art. 2.5 ristrutturazione interna, vincolo amb

**Nota**

## ATLANTE TERRITORIALE 2001

---

**Codice ID Atlante territoriale 2001**

514014B

**Uso al Piano terra**

Ingressi e supporto

**Uso prevalente dell'edificio**

Abitazioni

**Stato di conservazione dell'edificio**

Medio, degrado finiture

---

## CATASTO STORICO

---

Stralcio Catasto Rabbini 1858. Scala 1:2000



**Situazione odierna:** Nucleo storico  
**Motivazione d'impianto:** rurale, casa rurale  
**Vincolo e tutela:**  
**Riferimento**  
**Catasto Storico:** Presente

## MODIFICAZIONI RECENTI

---

MF4 - Modificazione dei fronti: aperture fronti interni

**Sintesi modifiche recenti:** Sostanziale permanenza

## INTERESSE

---

medio

## CLASSIFICAZIONE

---

Dentro gli ambiti dei nuclei antichi

<b>Livello modificazione</b>	<b>5</b>
<b>Fronte su spazio pubblico, piani superiori:</b>	risanamento conservativo
<b>Fronte su spazio pubblico, piano terra:</b>	ristrutturazione A
<b>Fronte interno:</b>	ristrutturazione A
<b>Corpo di fabbrica:</b>	ristrutturazione B

## PROPOSTA DI PIANO

<b>Data</b>	12/01/2000
<b>Nome rilevatore</b>	Paola

## IDENTIFICAZIONE

---

N° scheda: **BO435** Chiesa di S. Giuseppe

Stralcio CTC 1988 aggiornata. Scala 1:2000



**Indirizzo:** Corso Garibaldi 46

**Proprietà:** Privato

**Riferimento CTR:**

**Foglio:** 094060

**Coordinate:** 1458128, 5060851

## PRG VIGENTE

---

**Area normativa**

art.2.2 centri storici: individuazione e norme

**Destinazione**

aree a servizi sociali e attrezz. Pubbliche

**Tipo d'intervento**

art. 5.1 b: aree per attrezzature di uso comune

**Nota**

## ATLANTE TERRITORIALE 2001

---

**Codice ID Atlante territoriale 2001**

514019A

**Uso al Piano terra**

Servizi - altre attrezzature

**Uso prevalente dell'edificio**

Servizi - altre attrezzature

**Stato di conservazione dell'edificio**

Medio, degrado finiture

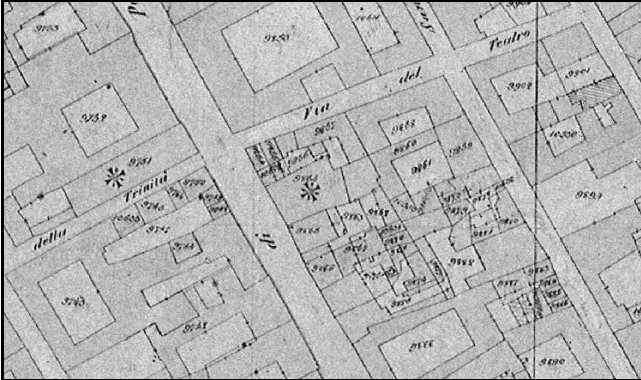
---



# CATASTO STORICO

---

Stralcio Catasto Rabbini 1858. Scala 1:2000



**Situazione odierna:** Nucleo storico  
**Motivazione d'impianto:** religioso, chiesa  
**Vincolo e tutela:**  
**Riferimento  
Catasto Storico:** Presente

## MODIFICAZIONI RECENTI

---

**Sintesi modifiche recenti:** Sostanziale permanenza

## INTERESSE

---

elevato

## CLASSIFICAZIONE

---

Dentro gli ambiti dei nuclei antichi

**Livello modificazione** 1

**Fronte su spazio pubblico, piani superiori:** restauro

**Fronte su spazio pubblico, piano terra:** restauro

**Fronte interno:** restauro

**Corpo di fabbrica:** restauro

## PROPOSTA DI PIANO

**Data**

12/01/2000

**Nome rilevatore**

Paola

## IDENTIFICAZIONE

---

N° scheda: **BO436**

Stralcio CTC 1988 aggiornata. Scala 1:2000



**Indirizzo:** Corso Garibaldi 2,4,48,50,52

**Proprietà:** Privato

**Riferimento CTR:**

**Foglio:** 094060

**Coordinate:** 1458114, 5060856

## PRG VIGENTE

---

**Area normativa**

art.2.2 centri storici: individuazione e norme

**Destinazione**

prevalentemente residenziale

**Tipo d'intervento**

art.2 3 adeguamento interno e manutenzione

**Nota**

## ATLANTE TERRITORIALE 2001

---

**Codice ID Atlante territoriale 2001**

514018A

**Uso al Piano terra**

Trasformazione

**Uso prevalente dell'edificio**

Abitazioni

**Stato di conservazione dell'edificio**

Buono, nessun degrado

---



# CATASTO STORICO

---

Stralcio Catasto Rabbini 1858. Scala 1:2000



**Situazione odierna:** Nucleo storico

**Motivazione d'impianto:** residenziale

**Vincolo e tutela:**

**Riferimento**

**Catasto Storico:** Presente

## MODIFICAZIONI RECENTI

---

MC1 - Modificazione delle coperture: quota gronda colmo

MD2 - Modificazione del sistema distributivo: aggiunta di balconi scale chiusure nell' interno

MD3 - Modificazione del sistema distributivo: sostituzione materiali

MF1 - Modificazione dei fronti: aperture piani superiori

MF2 - Modificazione dei fronti: aperture piano terra

MF4 - Modificazione dei fronti: aperture fronti interni

**Sintesi modifiche recenti:** sostanziale rinnovo

## INTERESSE

---

basso

## CLASSIFICAZIONE

---

Dentro gli ambiti dei nuclei antichi

**Livello modificazione** 6

**Fronte su spazio pubblico, piani superiori:** ristrutturazione A

**Fronte su spazio pubblico, piano terra:** ristrutturazione A

**Fronte interno:** ristrutturazione B

**Corpo di fabbrica:** ristrutturazione B

## PROPOSTA DI PIANO

**Data**

12/01/2000

**Nome rilevatore**

Paola

## IDENTIFICAZIONE

---

N° scheda: BO437

Stralcio CTC 1988 aggiornata. Scala 1:2000



**Indirizzo:** Via Montegrappa 8,10

**Proprietà:** Privato

**Riferimento CTR:**

**Foglio:** 094060

**Coordinate:** 1458129, 5060864

## PRG VIGENTE

---

**Area normativa**

art.2.2 centri storici: individuazione e norme

**Destinazione**

prevalentemente residenziale

**Tipo d'intervento**

art.2.3 adeguamento interno e manutenzione

**Nota**

## ATLANTE TERRITORIALE 2001

---

**Codice ID Atlante territoriale 2001**

514017A

**Uso al Piano terra**

Uffici

**Uso prevalente dell'edificio**

Abitazioni

**Stato di conservazione dell'edificio**

Buono, nessun degrado

---

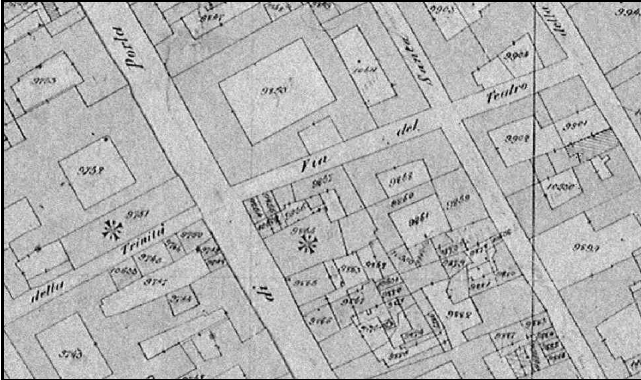




# CATASTO STORICO

---

Stralcio Catasto Rabbini 1858. Scala 1:2000



**Situazione odierna:** Nucleo storico

**Motivazione d'impianto:** residenziale

**Vincolo e tutela:**

**Riferimento**

**Catasto Storico:** Presente

## MODIFICAZIONI RECENTI

---

MC1 - Modificazione delle coperture: quota gronda colmo

MD3 - Modificazione del sistema distributivo: sostituzione materiali

MF2 - Modificazione dei fronti: aperture piano terra

MF3 - Modificazione dei fronti: modificazione portale

MF4 - Modificazione dei fronti: aperture fronti interni

**Sintesi modifiche recenti:** permanenza planimetrica

## INTERESSE

---

medio

## CLASSIFICAZIONE

---

Dentro gli ambiti dei nuclei antichi

**Livello modificazione** 6

**Fronte su spazio pubblico, piani superiori:** ristrutturazione A

**Fronte su spazio pubblico, piano terra:** ristrutturazione A

**Fronte interno:** ristrutturazione B

**Corpo di fabbrica:** ristrutturazione B

## PROPOSTA DI PIANO

**Data**

12/01/2000

**Nome rilevatore**

Paola

## IDENTIFICAZIONE

---

N° scheda: **BO438**

Stralcio CTC 1988 aggiornata. Scala 1:2000



**Indirizzo:** Via Montegrappa 16,22

**Proprietà:** Privato

**Riferimento CTR:**

**Foglio:** 094060

**Coordinate:** 1458144, 5060867

## PRG VIGENTE

---

**Area normativa**

art.2.2 centri storici: individuazione e norme

**Destinazione**

prevalentemente residenziale

**Tipo d'intervento**

art.2.3 adeguamento interno e manutenzione

**Nota**

## ATLANTE TERRITORIALE 2001

---

**Codice ID Atlante territoriale 2001**

514016A

**Uso al Piano terra**

Abbandonato

**Uso prevalente dell'edificio**

Abbandonato

**Stato di conservazione dell'edificio**

Medio, degrado finiture

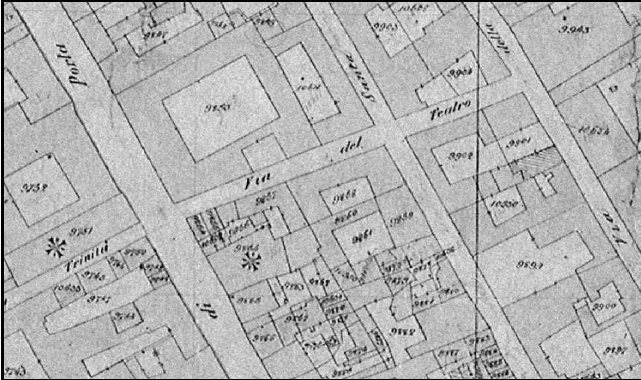
---



# CATASTO STORICO

---

Stralcio Catasto Rabbini 1858. Scala 1:2000



**Situazione odierna:** Nucleo storico

**Motivazione d'impianto:** residenziale

**Vincolo e tutela:**

**Riferimento**

**Catasto Storico:** Presente

## MODIFICAZIONI RECENTI

---

MC4 - Modificazione delle coperture: materiali

MF1 - Modificazione dei fronti: aperture piani superiori

MF2 - Modificazione dei fronti: aperture piano terra

MF3 - Modificazione dei fronti: modificazione portale

**Sintesi modifiche recenti:** permanenza planimetrica

## INTERESSE

---

medio

## CLASSIFICAZIONE

---

Dentro gli ambiti dei nuclei antichi

**Livello modificazione** 6

**Fronte su spazio pubblico, piani superiori:** ristrutturazione A

**Fronte su spazio pubblico, piano terra:** ristrutturazione A

**Fronte interno:** ristrutturazione B

**Corpo di fabbrica:** ristrutturazione B

## PROPOSTA DI PIANO

**Data**

12/01/2000

**Nome rilevatore**

Paola

## IDENTIFICAZIONE

---

N° scheda: BO439

Stralcio CTC 1988 aggiornata. Scala 1:2000



**Indirizzo:** Corso Garibaldi 12,14,18

**Proprietà:** Privato

**Riferimento CTR:**

**Foglio:** 094060

**Coordinate:** 1458173, 5060827

## PRG VIGENTE

---

<b>Area normativa</b>	art.2.2 centri storici: individuazione e norme
<b>Destinazione</b>	prevalentemente residenziale
<b>Tipo d'intervento</b>	art. 2.7 aree recupero urb e edilizio
<b>Nota</b>	

## ATLANTE TERRITORIALE 2001

---

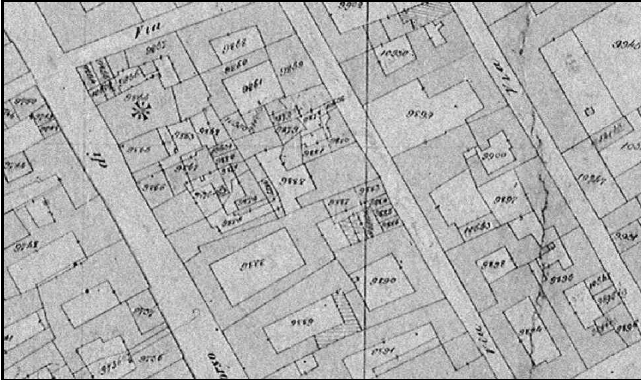
<b>Codice ID Atlante territoriale 2001</b>	514022D
<b>Uso al Piano terra</b>	Trasformazione
<b>Uso prevalente dell'edificio</b>	Trasformazione
<b>Stato di conservazione dell'edificio</b>	In trasformazione

---

# CATASTO STORICO

---

Stralcio Catasto Rabbini 1858. Scala 1:2000



**Situazione odierna:** Nucleo storico

**Motivazione d'impianto:** rurale

**Vincolo e tutela:**

**Riferimento**

**Catasto Storico:** Presente

## MODIFICAZIONI RECENTI

---

MF4 - Modificazione dei fronti: aperture fronti interni

**Sintesi modifiche recenti:** permanenza planimetrica

## INTERESSE

---

medio

## CLASSIFICAZIONE

---

Dentro gli ambiti dei nuclei antichi

**Livello modificazione**

**6**

**Fronte su spazio pubblico, piani superiori:** ristrutturazione A

**Fronte su spazio pubblico, piano terra:** ristrutturazione A

**Fronte interno:** ristrutturazione B

**Corpo di fabbrica:** ristrutturazione B

## PROPOSTA DI PIANO

**Data**

12/01/2000

**Nome rilevatore**

Paola

## IDENTIFICAZIONE

---

N° scheda: BO440

Stralcio CTC 1988 aggiornata. Scala 1:2000



**Indirizzo:** Corso Cavour 11,13,15

**Proprietà:** Privato

**Riferimento CTR:**

**Foglio:** 094060

**Coordinate:** 1458253, 5060791

## PRG VIGENTE

---

**Area normativa**

art.2.2 centri storici: individuazione e norme

**Destinazione**

prevalentemente residenziale

**Tipo d'intervento**

art. 2.5 ristrutturazione interna, vincolo amb

**Nota**

art. 2.7 aree recupero urb e edilizio

## ATLANTE TERRITORIALE 2001

---

**Codice ID Atlante territoriale 2001**

514002B

**Uso al Piano terra**

Commercio

**Uso prevalente dell'edificio**

Abitazioni

**Stato di conservazione dell'edificio**

Medio, degrado finiture

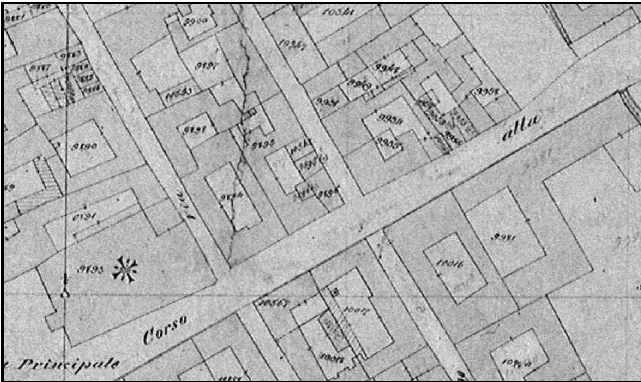
---



# CATASTO STORICO

---

Stralcio Catasto Rabbini 1858. Scala 1:2000



**Situazione odierna:** Nucleo storico

**Motivazione d'impianto:** residenziale

**Vincolo e tutela:**

**Riferimento**

**Catasto Storico:** Presente

## MODIFICAZIONI RECENTI

---

MF2 - Modificazione dei fronti: aperture piano terra

**Sintesi modifiche recenti:** Sostanziale permanenza

## INTERESSE

---

elevato

## CLASSIFICAZIONE

---

Dentro gli ambiti dei nuclei antichi

**Livello modificazione** 5

**Fronte su spazio pubblico, piani superiori:** risanamento conservativo

**Fronte su spazio pubblico, piano terra:** ristrutturazione A

**Fronte interno:** ristrutturazione A

**Corpo di fabbrica:** ristrutturazione B

## PROPOSTA DI PIANO

**Data**

15/01/2000

**Nome rilevatore**

Paola

## IDENTIFICAZIONE

---

N° scheda: BO441

Stralcio CTC 1988 aggiornata. Scala 1:2000



**Indirizzo:** Corso Cavour 9,11,13,15

**Proprietà:** Privato

**Riferimento CTR:**

**Foglio:** 094060

**Coordinate:** 1458242, 5060787

## PRG VIGENTE

---

**Area normativa**

art.2.2 centri storici: individuazione e norme

**Destinazione**

prevalentemente residenziale

**Tipo d'intervento**

art. 2.5 ristrutturazione interna, vincolo amb

**Nota**

art. 2.7 aree recupero urb e edilizio

## ATLANTE TERRITORIALE 2001

---

**Codice ID Atlante territoriale 2001**

514002A

**Uso al Piano terra**

Commercio

**Uso prevalente dell'edificio**

Abitazioni

**Stato di conservazione dell'edificio**

Medio, degrado finiture

---

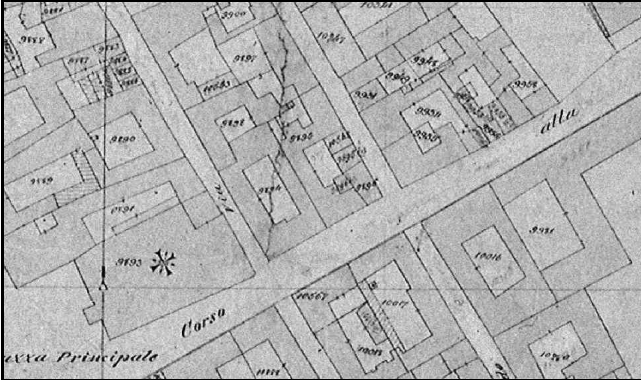




# CATASTO STORICO

---

Stralcio Catasto Rabbini 1858. Scala 1:2000



**Situazione odierna:** Nucleo storico

**Motivazione d'impianto:** residenziale

**Vincolo e tutela:**

**Riferimento**

**Catasto Storico:** Presente

## MODIFICAZIONI RECENTI

---

MC4 - Modificazione delle coperture: materiali

MF2 - Modificazione dei fronti: aperture piano terra

**Sintesi modifiche recenti:** Sostanziale permanenza

## INTERESSE

---

elevato

## CLASSIFICAZIONE

---

Dentro gli ambiti dei nuclei antichi

**Livello modificazione** 5

**Fronte su spazio pubblico, piani superiori:** risanamento conservativo

**Fronte su spazio pubblico, piano terra:** ristrutturazione A

**Fronte interno:** ristrutturazione A

**Corpo di fabbrica:** ristrutturazione B

## PROPOSTA DI PIANO

**Data**

15/01/2000

**Nome rilevatore**

Paola

## IDENTIFICAZIONE

---

N° scheda: BO442

Stralcio CTC 1988 aggiornata. Scala 1:2000



**Indirizzo:** Corso Cavour 1,3,5

**Proprietà:** Privato

**Riferimento CTR:**

**Foglio:** 094060

**Coordinate:** 1458228, 5060780

## PRG VIGENTE

---

**Area normativa**

art.2.2 centri storici: individuazione e norme

**Destinazione**

prevalentemente residenziale

**Tipo d'intervento**

art. 2.5 ristrutturazione interna, vincolo amb

**Nota**

## ATLANTE TERRITORIALE 2001

---

**Codice ID Atlante territoriale 2001**

514001A

**Uso al Piano terra**

Commercio

**Uso prevalente dell'edificio**

Abitazioni

**Stato di conservazione dell'edificio**

Buono, nessun degrado

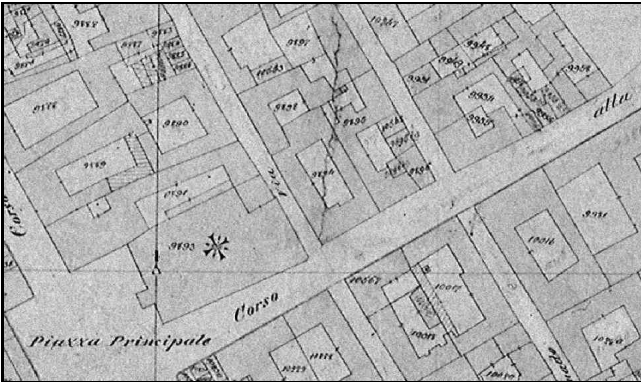
---



# CATASTO STORICO

---

Stralcio Catasto Rabbini 1858. Scala 1:2000



**Situazione odierna:** Nucleo storico  
**Motivazione d'impianto:** residenziale  
**Vincolo e tutela:** Inventario soprint. 1995  
**Riferimento  
Catasto Storico:** Presente

## MODIFICAZIONI RECENTI

---

MC4 - Modificazione delle coperture: materiali  
MF2 - Modificazione dei fronti: aperture piano terra  
MF4 - Modificazione dei fronti: aperture fronti interni

**Sintesi modifiche recenti:** Sostanziale permanenza

## INTERESSE

---

elevato

## CLASSIFICAZIONE

---

Dentro gli ambiti dei nuclei antichi

<b>Livello modificazione</b>	<b>5</b>
<b>Fronte su spazio pubblico, piani superiori:</b>	risanamento conservativo
<b>Fronte su spazio pubblico, piano terra:</b>	ristrutturazione A
<b>Fronte interno:</b>	ristrutturazione A
<b>Corpo di fabbrica:</b>	ristrutturazione B

## PROPOSTA DI PIANO

Ballatoio: elemento da tutelare

**Data**

15/01/2000

**Nome rilevatore**

Paola

## IDENTIFICAZIONE

---

N° scheda: BO443

Stralcio CTC 1988 aggiornata. Scala 1:2000



**Indirizzo:** Corso Cavour 1,3,5

**Proprietà:** Privato

**Riferimento CTR:**

**Foglio:** 094060

**Coordinate:** 1458232, 5060795

## PRG VIGENTE

---

**Area normativa**

art.2.2 centri storici: individuazione e norme

**Destinazione**

prevalentemente residenziale

**Tipo d'intervento**

art. 2.5 ristrutturazione interna, vincolo amb

**Nota**

## ATLANTE TERRITORIALE 2001

---

**Codice ID Atlante territoriale 2001**

514001B

**Uso al Piano terra**

Paracommerciale

**Uso prevalente dell'edificio**

Abitazioni

**Stato di conservazione dell'edificio**

Buono, nessun degrado

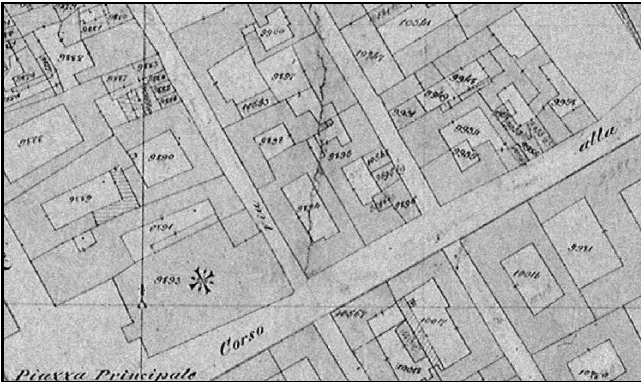
---



# CATASTO STORICO

---

Stralcio Catasto Rabbini 1858. Scala 1:2000



**Situazione odierna:** Nucleo storico

**Motivazione d'impianto:** residenziale

**Vincolo e tutela:**

**Riferimento**

**Catasto Storico:** Presente

## MODIFICAZIONI RECENTI

---

MD2 - Modificazione del sistema distributivo: aggiunta di balconi scale chiusure nell' interno

MF4 - Modificazione dei fronti: aperture fronti interni

**Sintesi modifiche recenti:** permanenza planimetrica

## INTERESSE

---

elevato

## CLASSIFICAZIONE

---

Dentro gli ambiti dei nuclei antichi

**Livello modificazione** 5

**Fronte su spazio pubblico, piani superiori:** risanamento conservativo

**Fronte su spazio pubblico, piano terra:** ristrutturazione A

**Fronte interno:** ristrutturazione A

**Corpo di fabbrica:** ristrutturazione B

## PROPOSTA DI PIANO

**Data**

15/01/2000

**Nome rilevatore**

Paola

## IDENTIFICAZIONE

---

N° scheda: BO444

Stralcio CTC 1988 aggiornata. Scala 1:2000



**Indirizzo:** Corso Cavour 1,3,5

**Proprietà:** Privato

**Riferimento CTR:**

**Foglio:** 094060

**Coordinate:** 1458224, 5060802

## PRG VIGENTE

---

**Area normativa**

art.2.2 centri storici: individuazione e norme

**Destinazione**

prevalentemente residenziale

**Tipo d'intervento**

art. 2.5 ristrutturazione interna, vincolo amb

**Nota**

## ATLANTE TERRITORIALE 2001

---

**Codice ID Atlante territoriale 2001**

514001C

**Uso al Piano terra**

Abbandonato

**Uso prevalente dell'edificio**

Abbandonato

**Stato di conservazione dell'edificio**

Medio, degrado finiture

---



# CATASTO STORICO

---

Stralcio Catasto Rabbini 1858. Scala 1:2000



**Situazione odierna:** Nucleo storico

**Motivazione d'impianto:** rurale

**Vincolo e tutela:**

**Riferimento**

**Catasto Storico:** Presente

## MODIFICAZIONI RECENTI

---

MD2 - Modificazione del sistema distributivo: aggiunta di balconi scale chiusure nell' interno

MF4 - Modificazione dei fronti: aperture fronti interni

**Sintesi modifiche recenti:** permanenza planimetrica

## INTERESSE

---

medio

## CLASSIFICAZIONE

---

Dentro gli ambiti dei nuclei antichi

**Livello modificazione**

**6**

**Fronte su spazio pubblico, piani superiori:** ristrutturazione A

**Fronte su spazio pubblico, piano terra:** ristrutturazione A

**Fronte interno:** ristrutturazione B

**Corpo di fabbrica:** ristrutturazione B

## PROPOSTA DI PIANO

**Data**

15/01/2000

**Nome rilevatore**

Paola

## IDENTIFICAZIONE

---

N° scheda: BO445

Stralcio CTC 1988 aggiornata. Scala 1:2000



**Indirizzo:** Via Vallenzasca 6,15

**Proprietà:** Privato

**Riferimento CTR:**

**Foglio:** 094060

**Coordinate:** 1458216, 5060801

## PRG VIGENTE

---

**Area normativa**

art.2.2 centri storici: individuazione e norme

**Destinazione**

prevalentemente residenziale

**Tipo d'intervento**

art. 2.4: interventi di ristrutturazione edilizia

**Nota**

## ATLANTE TERRITORIALE 2001

---

**Codice ID Atlante territoriale 2001**

514004A

**Uso al Piano terra**

Uffici

**Uso prevalente dell'edificio**

Abitazioni

**Stato di conservazione dell'edificio**

Buono, nessun degrado

---

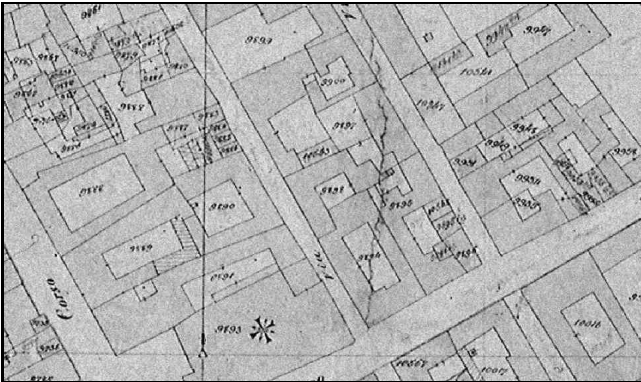




# CATASTO STORICO

---

Stralcio Catasto Rabbini 1858. Scala 1:2000



**Situazione odierna:** Nucleo storico

**Motivazione d'impianto:** residenziale

**Vincolo e tutela:**

**Riferimento**

**Catasto Storico:** Presente

## MODIFICAZIONI RECENTI

---

MC4 - Modificazione delle coperture: materiali

MD2 - Modificazione del sistema distributivo: aggiunta di balconi scale chiusure nell' interno

MD3 - Modificazione del sistema distributivo: sostituzione materiali

MF1 - Modificazione dei fronti: aperture piani superiori

MF2 - Modificazione dei fronti: aperture piano terra

MF4 - Modificazione dei fronti: aperture fronti interni

**Sintesi modifiche recenti:** permanenza planimetrica

## INTERESSE

---

medio

## CLASSIFICAZIONE

---

Dentro gli ambiti dei nuclei antichi

**Livello modificazione** 5

**Fronte su spazio pubblico, piani superiori:** risanamento conservativo

**Fronte su spazio pubblico, piano terra:** ristrutturazione A

**Fronte interno:** ristrutturazione A

**Corpo di fabbrica:** ristrutturazione B

## PROPOSTA DI PIANO

Ballatoio: elemento da tutelare

**Data**

15/01/2000

**Nome rilevatore**

Paola

## IDENTIFICAZIONE

---

N° scheda: BO446

Stralcio CTC 1988 aggiornata. Scala 1:2000



**Indirizzo:** Via Piana 12,14

**Proprietà:** Privato

**Riferimento CTR:**

**Foglio:** 094060

**Coordinate:** 1458211, 5060817

## PRG VIGENTE

---

**Area normativa**

art.2.2 centri storici: individuazione e norme

**Destinazione**

prevalentemente residenziale

**Tipo d'intervento**

art. 2.5 ristrutturazione interna, vincolo amb

**Nota**

## ATLANTE TERRITORIALE 2001

---

**Codice ID Atlante territoriale 2001**

514010B

**Uso al Piano terra**

Commercio

**Uso prevalente dell'edificio**

Commercio

**Stato di conservazione dell'edificio**

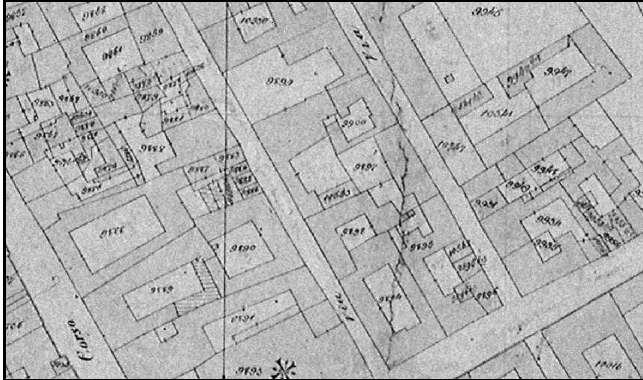
Buono, nessun degrado

---

# CATASTO STORICO

---

Stralcio Catasto Rabbini 1858. Scala 1:2000



**Situazione odierna:** Nucleo storico  
**Motivazione d'impianto:** , in trasformazione  
**Vincolo e tutela:**  
**Riferimento**  
**Catasto Storico:** Presente

## MODIFICAZIONI RECENTI

---

**Sintesi modifiche recenti:** permanenza planimetrica

## INTERESSE

---

medio

## CLASSIFICAZIONE

---

Dentro gli ambiti dei nuclei antichi

<b>Livello modificazione</b>	<b>6</b>
<b>Fronte su spazio pubblico, piani superiori:</b>	ristrutturazione A
<b>Fronte su spazio pubblico, piano terra:</b>	ristrutturazione A
<b>Fronte interno:</b>	ristrutturazione B
<b>Corpo di fabbrica:</b>	ristrutturazione B

## PROPOSTA DI PIANO

<b>Data</b>	15/01/2000
<b>Nome rilevatore</b>	Paola

## IDENTIFICAZIONE

---

N° scheda: BO447

Stralcio CTC 1988 aggiornata. Scala 1:2000



**Indirizzo:** Via Piana 12,14

**Proprietà:** Privato

**Riferimento CTR:**

**Foglio:** 094060

**Coordinate:** 1458203, 5060834

## PRG VIGENTE

---

**Area normativa**

art.2.2 centri storici: individuazione e norme

**Destinazione**

prevalentemente residenziale

**Tipo d'intervento**

art. 2.5 ristrutturazione interna, vincolo amb

**Nota**

## ATLANTE TERRITORIALE 2001

---

**Codice ID Atlante territoriale 2001**

514010A

**Uso al Piano terra**

Paracommerciale

**Uso prevalente dell'edificio**

Abitazioni

**Stato di conservazione dell'edificio**

Buono, nessun degrado

---

## CATASTO STORICO

---

Stralcio Catasto Rabbini 1858. Scala 1:2000



**Situazione odierna:** Nucleo storico  
**Motivazione d'impianto:** , in trasformazione  
**Vincolo e tutela:**  
**Riferimento**  
**Catasto Storico:** Presente

## MODIFICAZIONI RECENTI

---

**Sintesi modifiche recenti:** permanenza planimetrica

## INTERESSE

---

medio

## CLASSIFICAZIONE

---

Dentro gli ambiti dei nuclei antichi

<b>Livello modificazione</b>	<b>6</b>
<b>Fronte su spazio pubblico, piani superiori:</b>	ristrutturazione A
<b>Fronte su spazio pubblico, piano terra:</b>	ristrutturazione A
<b>Fronte interno:</b>	ristrutturazione B
<b>Corpo di fabbrica:</b>	ristrutturazione B

## PROPOSTA DI PIANO

<b>Data</b>	15/01/2000
<b>Nome rilevatore</b>	Paola

## IDENTIFICAZIONE

---

N° scheda: BO448

Stralcio CTC 1988 aggiornata. Scala 1:2000



**Indirizzo:** Via Piana 18,20,22,24

**Proprietà:** Privato

**Riferimento CTR:**

**Foglio:** 094060

**Coordinate:** 1458188, 5060857

## PRG VIGENTE

---

**Area normativa**

art.2.2 centri storici: individuazione e norme

**Destinazione**

prevalentemente residenziale

**Tipo d'intervento**

art.2 3 adeguamento interno e manutenzione

**Nota**

## ATLANTE TERRITORIALE 2001

---

**Codice ID Atlante territoriale 2001**

514009A

**Uso al Piano terra**

Ingressi e supporto

**Uso prevalente dell'edificio**

Abitazioni

**Stato di conservazione dell'edificio**

Buono, nessun degrado



# CATASTO STORICO

---

Stralcio Catasto Rabbini 1858. Scala 1:2000



**Situazione odierna:** Nucleo storico  
**Motivazione d'impianto:** rurale, casa rurale  
**Vincolo e tutela:**  
**Riferimento Catasto Storico:** Presente

## MODIFICAZIONI RECENTI

---

MC4 - Modificazione delle coperture: materiali

MF2 - Modificazione dei fronti: aperture piano terra

**Sintesi modifiche recenti:** Sostanziale permanenza

## INTERESSE

---

medio

## CLASSIFICAZIONE

---

Dentro gli ambiti dei nuclei antichi

**Livello modificazione** 4

**Fronte su spazio pubblico, piani superiori:** risanamento conservativo

**Fronte su spazio pubblico, piano terra:** risanamento conservativo

**Fronte interno:** ristrutturazione A

**Corpo di fabbrica:** ristrutturazione B

## PROPOSTA DI PIANO

**Data**

15/01/2000

**Nome rilevatore**

Paola

## IDENTIFICAZIONE

---

N° scheda: BO449

Stralcio CTC 1988 aggiornata. Scala 1:2000



**Indirizzo:** Via Vallenzasca 26,28,30,31,32

**Proprietà:** Privato

**Riferimento CTR:**

**Foglio:** 094060

**Coordinate:** 1458175, 5060874

## PRG VIGENTE

---

**Area normativa**

art.2.2 centri storici: individuazione e norme

**Destinazione**

prevalentemente residenziale

**Tipo d'intervento**

art. 2.7 aree recupero urb e edilizio

**Nota**

fronti da salvaguardare

## ATLANTE TERRITORIALE 2001

---

**Codice ID Atlante territoriale 2001**

514008B

**Uso al Piano terra**

Abbandonato

**Uso prevalente dell'edificio**

Abbandonato

**Stato di conservazione dell'edificio**

Medio, degrado finiture

---





# CATASTO STORICO

---

Stralcio Catasto Rabbini 1858. Scala 1:2000



**Situazione odierna:** Nucleo storico

**Motivazione d'impianto:** rurale

**Vincolo e tutela:**

**Riferimento**

**Catasto Storico:** Presente

## MODIFICAZIONI RECENTI

---

MF1 - Modificazione dei fronti: aperture piani superiori

**Sintesi modifiche recenti:** Sostanziale permanenza

## INTERESSE

---

elevato

Affresco del XVI secolo. Catasto Maria Teresa d'Austria, 1722. Mappali 7848, 7849

## CLASSIFICAZIONE

---

Dentro gli ambiti dei nuclei antichi

**Livello modificazione** 5

**Fronte su spazio pubblico, piani superiori:** risanamento conservativo

**Fronte su spazio pubblico, piano terra:** ristrutturazione A

**Fronte interno:** ristrutturazione A

**Corpo di fabbrica:** ristrutturazione B

## PROPOSTA DI PIANO

**Data**

15/01/2000

**Nome rilevatore**

Paola

## IDENTIFICAZIONE

---

N° scheda: **BO450**

Stralcio CTC 1988 aggiornata. Scala 1:2000



**Indirizzo:** Via Vallenzasca 26,28,30,31,32

**Proprietà:** Privato

**Riferimento CTR:**

**Foglio:** 094060

**Coordinate:** 1458184, 5060868

## PRG VIGENTE

---

<b>Area normativa</b>	art.2.2 centri storici: individuazione e norme
<b>Destinazione</b>	prevalentemente residenziale
<b>Tipo d'intervento</b>	art. 2.7 aree recupero urb e edilizio
<b>Nota</b>	

## ATLANTE TERRITORIALE 2001

---

<b>Codice ID Atlante territoriale 2001</b>	514008D
<b>Uso al Piano terra</b>	Abbandonato
<b>Uso prevalente dell'edificio</b>	Abbandonato
<b>Stato di conservazione dell'edificio</b>	Medio, degrado finiture

---

## CATASTO STORICO

---

Stralcio Catasto Rabbini 1858. Scala 1:2000



**Situazione odierna:** Nucleo storico

**Motivazione d'impianto:** rurale

**Vincolo e tutela:**

**Riferimento**

**Catasto Storico:** Presente

## MODIFICAZIONI RECENTI

---

**Sintesi modifiche recenti:** sostanziale rinnovo

## INTERESSE

---

## CLASSIFICAZIONE

---

Dentro gli ambiti dei nuclei antichi

**Livello modificazione** 7

**Fronte su spazio pubblico, piani superiori:** ristrutturazione B

**Fronte su spazio pubblico, piano terra:** ristrutturazione B

**Fronte interno:** ristrutturazione B

**Corpo di fabbrica:** ristrutturazione B

## PROPOSTA DI PIANO

**Data**

15/01/2000

**Nome rilevatore**

Paola

## IDENTIFICAZIONE

---

N° scheda: BO451

Stralcio CTC 1988 aggiornata. Scala 1:2000



**Indirizzo:** Via Vallenzasca 26,28,30,31,32

**Proprietà:** Privato

**Riferimento CTR:**

**Foglio:** 094060

**Coordinate:** 1458196, 5060875

## PRG VIGENTE

---

**Area normativa**

art.2.2 centri storici: individuazione e norme

**Destinazione**

prevalentemente residenziale

**Tipo d'intervento**

art. 2.7 aree recupero urb e edilizio

**Nota**

fronti da salvaguardare

## ATLANTE TERRITORIALE 2001

---

**Codice ID Atlante territoriale 2001**

514008A

**Uso al Piano terra**

Abbandonato

**Uso prevalente dell'edificio**

Abbandonato

**Stato di conservazione dell'edificio**

Medio, degrado finiture

---



# CATASTO STORICO

---

Stralcio Catasto Rabbini 1858. Scala 1:2000



**Situazione odierna:** Nucleo storico  
**Motivazione d'impianto:** rurale, casa rurale  
**Vincolo e tutela:**  
**Riferimento**  
**Catasto Storico:** parzialmente presente

## MODIFICAZIONI RECENTI

---

MF1 - Modificazione dei fronti: aperture piani superiori

MF2 - Modificazione dei fronti: aperture piano terra

**Sintesi modifiche recenti:** permanenza planimetrica

## INTERESSE

---

elevato

## CLASSIFICAZIONE

---

Dentro gli ambiti dei nuclei antichi

**Livello modificazione**

**5**

**Fronte su spazio pubblico, piani superiori:** risanamento conservativo

**Fronte su spazio pubblico, piano terra:** ristrutturazione A

**Fronte interno:** ristrutturazione A

**Corpo di fabbrica:** ristrutturazione B

## PROPOSTA DI PIANO

**Data**

15/01/2000

**Nome rilevatore**

Paola

## IDENTIFICAZIONE

---

N° scheda: BO452

Stralcio CTC 1988 aggiornata. Scala 1:2000



**Indirizzo:** Via Vallenzasca 29

**Proprietà:** Privato

**Riferimento CTR:**

**Foglio:** 094060

**Coordinate:** 1458205, 5060864

## PRG VIGENTE

---

**Area normativa**

art.2.2 centri storici: individuazione e norme

**Destinazione**

prevalentemente residenziale

**Tipo d'intervento**

art. 2.7 aree recupero urb e edilizio

**Nota**

fronti da salvaguardare

## ATLANTE TERRITORIALE 2001

---

**Codice ID Atlante territoriale 2001**

514007A

**Uso al Piano terra**

Ingressi e supporto

**Uso prevalente dell'edificio**

Abitazioni

**Stato di conservazione dell'edificio**

Buono, nessun degrado

---



# CATASTO STORICO

---

Stralcio Catasto Rabbini 1858. Scala 1:2000



**Situazione odierna:** Nucleo storico  
**Motivazione d'impianto:** rurale, casa rurale  
**Vincolo e tutela:**  
**Riferimento**  
**Catasto Storico:** Presente

## MODIFICAZIONI RECENTI

---

MC3 - Modificazione delle coperture: falda  
MC4 - Modificazione delle coperture: materiali  
MD3 - Modificazione del sistema distributivo: sostituzione materiali  
MF3 - Modificazione dei fronti: modificazione portale  
MF4 - Modificazione dei fronti: aperture fronti interni

**Sintesi modifiche recenti:** permanenza planimetrica

## INTERESSE

---

medio

## CLASSIFICAZIONE

---

Dentro gli ambiti dei nuclei antichi

<b>Livello modificazione</b>	<b>6</b>
<b>Fronte su spazio pubblico, piani superiori:</b>	ristrutturazione A
<b>Fronte su spazio pubblico, piano terra:</b>	ristrutturazione A
<b>Fronte interno:</b>	ristrutturazione B
<b>Corpo di fabbrica:</b>	ristrutturazione B

## PROPOSTA DI PIANO

<b>Data</b>	15/01/2000
<b>Nome rilevatore</b>	Paola

## IDENTIFICAZIONE

---

N° scheda: BO453

Stralcio CTC 1988 aggiornata. Scala 1:2000



**Indirizzo:** Via Vallenzasca 26,28,30,31,32

**Proprietà:** Privato

**Riferimento CTR:**

**Foglio:** 094060

**Coordinate:** 1458194, 5060871

## PRG VIGENTE

---

**Area normativa**

art.2.2 centri storici: individuazione e norme

**Destinazione**

prevalentemente residenziale

**Tipo d'intervento**

art. 2.7 aree recupero urb e edilizio

**Nota**

## ATLANTE TERRITORIALE 2001

---

**Codice ID Atlante territoriale 2001**

514008E

**Uso al Piano terra**

Abbandonato

**Uso prevalente dell'edificio**

Abbandonato

**Stato di conservazione dell'edificio**

Medio, degrado finiture

---



# CATASTO STORICO

---

Stralcio Catasto Rabbini 1858. Scala 1:2000



**Situazione odierna:** Nucleo storico

**Motivazione d'impianto:** rurale

**Vincolo e tutela:**

**Riferimento**

**Catasto Storico:** Presente

## MODIFICAZIONI RECENTI

---

**Sintesi modifiche recenti:** sostanziale rinnovo

## INTERESSE

---

## CLASSIFICAZIONE

---

Dentro gli ambiti dei nuclei antichi

**Livello modificazione** 7

**Fronte su spazio pubblico, piani superiori:** ristrutturazione B

**Fronte su spazio pubblico, piano terra:** ristrutturazione B

**Fronte interno:** ristrutturazione B

**Corpo di fabbrica:** ristrutturazione B

## PROPOSTA DI PIANO

**Data**

15/01/2000

**Nome rilevatore**

Paola

## IDENTIFICAZIONE

---

N° scheda: **BO454**

Stralcio CTC 1988 aggiornata. Scala 1:2000



**Indirizzo:** Via Vallenzasca 25

**Proprietà:** Privato

**Riferimento CTR:**

**Foglio:** 094060

**Coordinate:** 1458211, 5060859

## PRG VIGENTE

---

**Area normativa**

art.2.2 centri storici: individuazione e norme

**Destinazione**

prevalentemente residenziale

**Tipo d'intervento**

art.2 3 adeguamento interno e manutenzione

**Nota**

## ATLANTE TERRITORIALE 2001

---

**Codice ID Atlante territoriale 2001**

514006A

**Uso al Piano terra**

Ingressi e supporto

**Uso prevalente dell'edificio**

Abitazioni

**Stato di conservazione dell'edificio**

Buono, nessun degrado

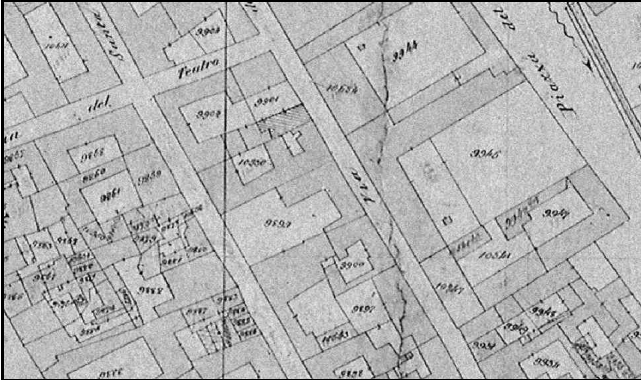
---



# CATASTO STORICO

---

Stralcio Catasto Rabbini 1858. Scala 1:2000



**Situazione odierna:** Nucleo storico  
**Motivazione d'impianto:** rurale, casa rurale  
**Vincolo e tutela:**  
**Riferimento  
Catasto Storico:** Presente

## MODIFICAZIONI RECENTI

---

MC4 - Modificazione delle coperture: materiali  
MF2 - Modificazione dei fronti: aperture piano terra  
MF4 - Modificazione dei fronti: aperture fronti interni

**Sintesi modifiche recenti:** permanenza planimetrica

## INTERESSE

---

medio

## CLASSIFICAZIONE

---

Dentro gli ambiti dei nuclei antichi

<b>Livello modificazione</b>	<b>6</b>
<b>Fronte su spazio pubblico, piani superiori:</b>	ristrutturazione A
<b>Fronte su spazio pubblico, piano terra:</b>	ristrutturazione A
<b>Fronte interno:</b>	ristrutturazione B
<b>Corpo di fabbrica:</b>	ristrutturazione B

## PROPOSTA DI PIANO

**Data**

15/01/2000

**Nome rilevatore**

Paola

## IDENTIFICAZIONE

---

N° scheda: BO455

Stralcio CTC 1988 aggiornata. Scala 1:2000



**Indirizzo:** Via Vallenzasca 19,19A

**Proprietà:** Privato

**Riferimento CTR:**

**Foglio:** 094060

**Coordinate:** 1458222, 5060847

## PRG VIGENTE

---

**Area normativa**

art.2.2 centri storici: individuazione e norme

**Destinazione**

prevalentemente residenziale

**Tipo d'intervento**

art.2 3 adeguamento interno e manutenzione

**Nota**

## ATLANTE TERRITORIALE 2001

---

**Codice ID Atlante territoriale 2001**

514005A

**Uso al Piano terra**

Ingressi e supporto

**Uso prevalente dell'edificio**

Abitazioni

**Stato di conservazione dell'edificio**

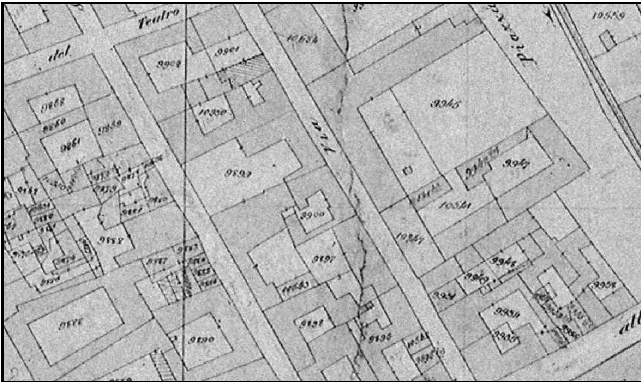
Buono, nessun degrado



# CATASTO STORICO

---

Stralcio Catasto Rabbini 1858. Scala 1:2000



**Situazione odierna:** Nucleo storico

**Motivazione d'impianto:** residenziale

**Vincolo e tutela:**

**Riferimento**

**Catasto Storico:** Presente

## MODIFICAZIONI RECENTI

---

MC1 - Modificazione delle coperture: quota gronda colmo

MD3 - Modificazione del sistema distributivo: sostituzione materiali

MF1 - Modificazione dei fronti: aperture piani superiori

MF2 - Modificazione dei fronti: aperture piano terra

MF3 - Modificazione dei fronti: modificazione portale

MF4 - Modificazione dei fronti: aperture fronti interni

**Sintesi modifiche recenti:** permanenza planimetrica

## INTERESSE

---

basso

## CLASSIFICAZIONE

---

Dentro gli ambiti dei nuclei antichi

**Livello modificazione** 6

**Fronte su spazio pubblico, piani superiori:** ristrutturazione A

**Fronte su spazio pubblico, piano terra:** ristrutturazione A

**Fronte interno:** ristrutturazione B

**Corpo di fabbrica:** ristrutturazione B

## PROPOSTA DI PIANO

**Data**

15/01/2000

**Nome rilevatore**

Paola

## IDENTIFICAZIONE

---

N° scheda: **BO456**

Stralcio CTC 1988 aggiornata. Scala 1:2000



**Indirizzo:** Via Vallenzasca 25

**Proprietà:** Privato

**Riferimento CTR:**

**Foglio:** 094060

**Coordinate:** 1458212, 5060843

## PRG VIGENTE

---

**Area normativa**

art.2.2 centri storici: individuazione e norme

**Destinazione**

prevalentemente residenziale

**Tipo d'intervento**

art. 2.5 ristrutturazione interna, vincolo amb

**Nota**

## ATLANTE TERRITORIALE 2001

---

**Codice ID Atlante territoriale 2001**

514006D

**Uso al Piano terra**

Ingressi e supporto

**Uso prevalente dell'edificio**

Abitazioni

**Stato di conservazione dell'edificio**

Buono, nessun degrado

---

# CATASTO STORICO

---

Stralcio Catasto Rabbini 1858. Scala 1:2000



**Situazione odierna:** Nucleo storico

**Motivazione d'impianto:** rurale

**Vincolo e tutela:**

**Riferimento**

**Catasto Storico:** Presente

## MODIFICAZIONI RECENTI

---

MC1 - Modificazione delle coperture: quota gronda colmo

MD3 - Modificazione del sistema distributivo: sostituzione materiali

MF4 - Modificazione dei fronti: aperture fronti interni

**Sintesi modifiche recenti:** permanenza planimetrica

## INTERESSE

---

basso

## CLASSIFICAZIONE

---

Dentro gli ambiti dei nuclei antichi

**Livello modificazione**

**6**

**Fronte su spazio pubblico, piani superiori:** ristrutturazione A

**Fronte su spazio pubblico, piano terra:** ristrutturazione A

**Fronte interno:** ristrutturazione B

**Corpo di fabbrica:** ristrutturazione B

## PROPOSTA DI PIANO

**Data**

15/01/2000

**Nome rilevatore**

Paola

## IDENTIFICAZIONE

---

N° scheda: BO457

Stralcio CTC 1988 aggiornata. Scala 1:2000



**Indirizzo:** Via Vallenzasca 19,19A

**Proprietà:** Privato

**Riferimento CTR:**

**Foglio:** 094060

**Coordinate:** 1458218, 5060832

## PRG VIGENTE

---

**Area normativa**

art.2.2 centri storici: individuazione e norme

**Destinazione**

prevalentemente residenziale

**Tipo d'intervento**

art.2 3 adeguamento interno e manutenzione

**Nota**

## ATLANTE TERRITORIALE 2001

---

**Codice ID Atlante territoriale 2001**

514005B

**Uso al Piano terra**

Box e parcheggi pertinenziali

**Uso prevalente dell'edificio**

Box e parcheggi pertinenziali

**Stato di conservazione dell'edificio**

Buono, nessun degrado

---



# CATASTO STORICO

---

Stralcio Catasto Rabbini 1858. Scala 1:2000



**Situazione odierna:** Nucleo storico

**Motivazione d'impianto:** rurale

**Vincolo e tutela:**

**Riferimento**

**Catasto Storico:** Presente

## MODIFICAZIONI RECENTI

---

MC4 - Modificazione delle coperture: materiali

MF4 - Modificazione dei fronti: aperture fronti interni

**Sintesi modifiche recenti:** permanenza planimetrica

## INTERESSE

---

basso

## CLASSIFICAZIONE

---

Dentro gli ambiti dei nuclei antichi

**Livello modificazione**

**6**

**Fronte su spazio pubblico, piani superiori:** ristrutturazione A

**Fronte su spazio pubblico, piano terra:** ristrutturazione A

**Fronte interno:** ristrutturazione B

**Corpo di fabbrica:** ristrutturazione B

## PROPOSTA DI PIANO

**Data**

15/01/2000

**Nome rilevatore**

Paola

## IDENTIFICAZIONE

---

N° scheda: **BO458**

Stralcio CTC 1988 aggiornata. Scala 1:2000



**Indirizzo:** Via Vallenzasca 15

**Proprietà:** Privato

**Riferimento CTR:**

**Foglio:** 094060

**Coordinate:** 1458232, 5060828

## PRG VIGENTE

---

**Area normativa**

art.2.2 centri storici: individuazione e norme

**Destinazione**

prevalentemente residenziale

**Tipo d'intervento**

art.2 3 adeguamento interno e manutenzione

**Nota**

## ATLANTE TERRITORIALE 2001

---

**Codice ID Atlante territoriale 2001**

514003A

**Uso al Piano terra**

Commercio

**Uso prevalente dell'edificio**

Abitazioni

**Stato di conservazione dell'edificio**

Buono, nessun degrado

---



# CATASTO STORICO

---

Stralcio Catasto Rabbini 1858. Scala 1:2000



**Situazione odierna:** Nucleo storico

**Motivazione d'impianto:** residenziale

**Vincolo e tutela:**

**Riferimento**

**Catasto Storico:** Presente

## MODIFICAZIONI RECENTI

---

MC4 - Modificazione delle coperture: materiali

MD2 - Modificazione del sistema distributivo: aggiunta di balconi scale chiusure nell' interno

MD3 - Modificazione del sistema distributivo: sostituzione materiali

MF1 - Modificazione dei fronti: aperture piani superiori

MF2 - Modificazione dei fronti: aperture piano terra

MF3 - Modificazione dei fronti: modificazione portale

MF4 - Modificazione dei fronti: aperture fronti interni

**Sintesi modifiche recenti:** permanenza planimetrica

## INTERESSE

---

basso

## CLASSIFICAZIONE

---

Dentro gli ambiti dei nuclei antichi

**Livello modificazione** 6

**Fronte su spazio pubblico, piani superiori:** ristrutturazione A

**Fronte su spazio pubblico, piano terra:** ristrutturazione A

**Fronte interno:** ristrutturazione B

**Corpo di fabbrica:** ristrutturazione B

## PROPOSTA DI PIANO

**Data**

15/01/2000

**Nome rilevatore**

Paola

## IDENTIFICAZIONE

---

N° scheda: BO459

Stralcio CTC 1988 aggiornata. Scala 1:2000



**Indirizzo:** Corso Cavour 11,13,15

**Proprietà:** Privato

**Riferimento CTR:**

**Foglio:** 094060

**Coordinate:** 1458243, 5060809

## PRG VIGENTE

---

<b>Area normativa</b>	art.2.2 centri storici: individuazione e norme
<b>Destinazione</b>	prevalentemente residenziale
<b>Tipo d'intervento</b>	art. 2.5 ristrutturazione interna, vincolo amb
<b>Nota</b>	art. 2.7 aree recupero urb e edilizio

## ATLANTE TERRITORIALE 2001

---

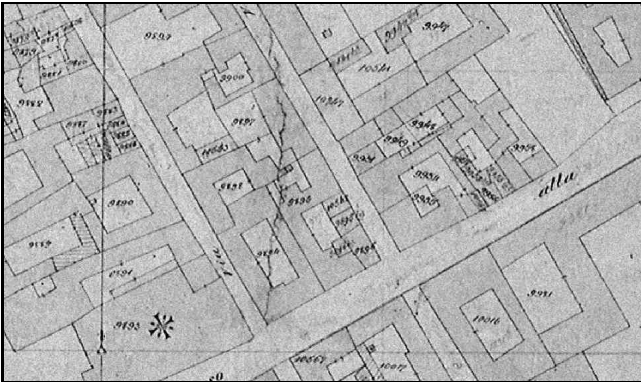
<b>Codice ID Atlante territoriale 2001</b>	514002D
<b>Uso al Piano terra</b>	Abbandonato
<b>Uso prevalente dell'edificio</b>	Abitazioni
<b>Stato di conservazione dell'edificio</b>	Medio, degrado finiture

---

# CATASTO STORICO

---

Stralcio Catasto Rabbini 1858. Scala 1:2000



**Situazione odierna:** Nucleo storico

**Motivazione d'impianto:** residenziale

**Vincolo e tutela:**

**Riferimento**

**Catasto Storico:** Presente

## MODIFICAZIONI RECENTI

---

MF2 - Modificazione dei fronti: aperture piano terra

MF3 - Modificazione dei fronti: modificazione portale

**Sintesi modifiche recenti:** permanenza planimetrica

## INTERESSE

---

elevato

## CLASSIFICAZIONE

---

Dentro gli ambiti dei nuclei antichi

**Livello modificazione**

**5**

**Fronte su spazio pubblico, piani superiori:** risanamento conservativo

**Fronte su spazio pubblico, piano terra:** ristrutturazione A

**Fronte interno:** ristrutturazione A

**Corpo di fabbrica:** ristrutturazione B

## PROPOSTA DI PIANO

**Data**

15/01/2000

**Nome rilevatore**

Paola

## IDENTIFICAZIONE

---

N° scheda: **BO460**

Stralcio CTC 1988 aggiornata. Scala 1:2000



**Indirizzo:** Via Vallenzasca 15

**Proprietà:** Privato

**Riferimento CTR:**

**Foglio:** 094060

**Coordinate:** 1458231, 5060806

## PRG VIGENTE

---

**Area normativa**

art.2.2 centri storici: individuazione e norme

**Destinazione**

prevalentemente residenziale

**Tipo d'intervento**

art.2 3 adeguamento interno e manutenzione

**Nota**

## ATLANTE TERRITORIALE 2001

---

**Codice ID Atlante territoriale 2001**

514003C

**Uso al Piano terra**

Box e parcheggi pertinenziali

**Uso prevalente dell'edificio**

Box e parcheggi pertinenziali

**Stato di conservazione dell'edificio**

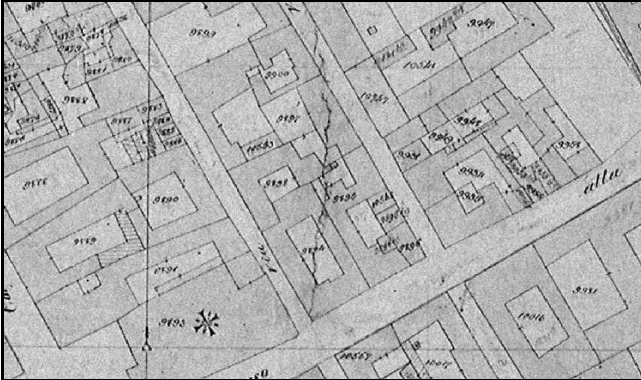
Buono, nessun degrado

---

## CATASTO STORICO

---

Stralcio Catasto Rabbini 1858. Scala 1:2000



**Situazione odierna:** Nucleo storico

**Motivazione d'impianto:** rurale

**Vincolo e tutela:**

**Riferimento**

**Catasto Storico:** Presente

## MODIFICAZIONI RECENTI

---

**Sintesi modifiche recenti:** permanenza planimetrica

## INTERESSE

---

medio

## CLASSIFICAZIONE

---

Dentro gli ambiti dei nuclei antichi

**Livello modificazione** 6

**Fronte su spazio pubblico, piani superiori:** ristrutturazione A

**Fronte su spazio pubblico, piano terra:** ristrutturazione A

**Fronte interno:** ristrutturazione B

**Corpo di fabbrica:** ristrutturazione B

## PROPOSTA DI PIANO

**Data**

15/01/2000

**Nome rilevatore**

Paola

## IDENTIFICAZIONE

---

N° scheda: BO461

Stralcio CTC 1988 aggiornata. Scala 1:2000



**Indirizzo:** Viale Don Minzoni 5

**Proprietà:** Privato

**Riferimento CTR:**

**Foglio:** 094060

**Coordinate:** 1458219, 5060884

## PRG VIGENTE

---

**Area normativa**

art.2.2 centri storici: individuazione e norme

**Destinazione**

aree a servizi sociali e attrezz. Pubbliche

**Tipo d'intervento**

art. 5.1a: aree per l'istruzione

**Nota**

## ATLANTE TERRITORIALE 2001

---

**Codice ID Atlante territoriale 2001**

515002D

**Uso al Piano terra**

Uffici

**Uso prevalente dell'edificio**

Uffici

**Stato di conservazione dell'edificio**

Medio, degrado finiture

---

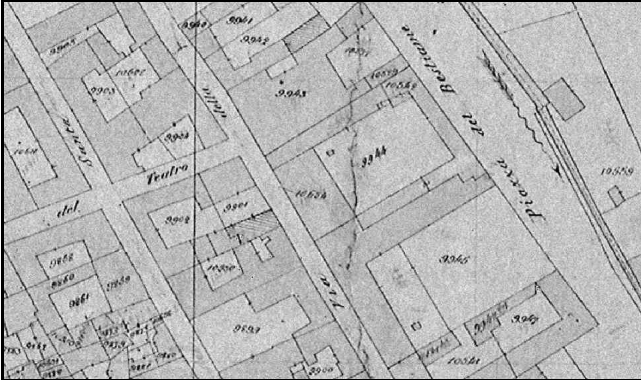




# CATASTO STORICO

---

Stralcio Catasto Rabbini 1858. Scala 1:2000



**Situazione odierna:** Nucleo storico

**Motivazione d'impianto:**

**Vincolo e tutela:**

**Riferimento**

**Catasto Storico:** Presente

## MODIFICAZIONI RECENTI

---

MC4 - Modificazione delle coperture: materiali

MD2 - Modificazione del sistema distributivo: aggiunta di balconi scale chiusure nell' interno

MF1 - Modificazione dei fronti: aperture piani superiori

MF2 - Modificazione dei fronti: aperture piano terra

MF3 - Modificazione dei fronti: modificazione portale

MF4 - Modificazione dei fronti: aperture fronti interni

**Sintesi modifiche recenti:** permanenza planimetrica

## INTERESSE

---

medio

## CLASSIFICAZIONE

---

Dentro gli ambiti dei nuclei antichi

**Livello modificazione** 6

**Fronte su spazio pubblico, piani superiori:** ristrutturazione A

**Fronte su spazio pubblico, piano terra:** ristrutturazione A

**Fronte interno:** ristrutturazione B

**Corpo di fabbrica:** ristrutturazione B

## PROPOSTA DI PIANO

**Data**

16/01/2000

**Nome rilevatore**

Paola

## IDENTIFICAZIONE

---

N° scheda: BO462

Stralcio CTC 1988 aggiornata. Scala 1:2000



**Indirizzo:** Viale Don Minzoni 7

**Proprietà:** Privato

**Riferimento CTR:**

**Foglio:** 094060

**Coordinate:** 1458240, 5060901

## PRG VIGENTE

---

**Area normativa**

art.2.2 centri storici: individuazione e norme

**Destinazione**

prevalentemente residenziale

**Tipo d'intervento**

art.2 3 adeguamento interno e manutenzione

**Nota**

## ATLANTE TERRITORIALE 2001

---

**Codice ID Atlante territoriale 2001**

515001A

**Uso al Piano terra**

Uffici

**Uso prevalente dell'edificio**

Uffici

**Stato di conservazione dell'edificio**

Buono, nessun degrado

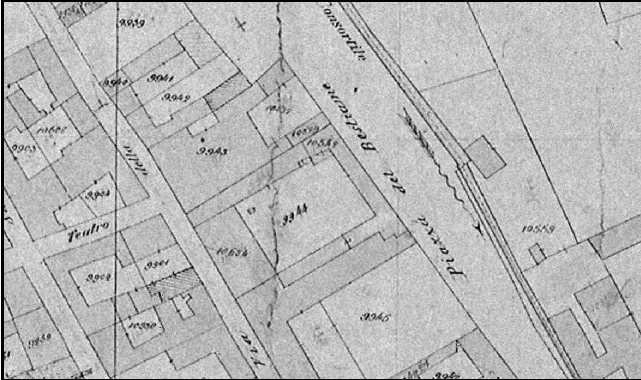
---



# CATASTO STORICO

---

Stralcio Catasto Rabbini 1858. Scala 1:2000



**Situazione odierna:** Nucleo storico

**Motivazione d'impianto:** residenziale

**Vincolo e tutela:**

**Riferimento**

**Catasto Storico:** parzialmente presente

## MODIFICAZIONI RECENTI

---

MC1 - Modificazione delle coperture: quota gronda colmo

MF1 - Modificazione dei fronti: aperture piani superiori

MF2 - Modificazione dei fronti: aperture piano terra

MF3 - Modificazione dei fronti: modificazione portale

MF4 - Modificazione dei fronti: aperture fronti interni

**Sintesi modifiche recenti:** sostanziale rinnovo

## INTERESSE

---

basso

## CLASSIFICAZIONE

---

Dentro gli ambiti dei nuclei antichi

**Livello modificazione** 6

**Fronte su spazio pubblico, piani superiori:** ristrutturazione A

**Fronte su spazio pubblico, piano terra:** ristrutturazione A

**Fronte interno:** ristrutturazione B

**Corpo di fabbrica:** ristrutturazione B

## PROPOSTA DI PIANO

**Data**

16/01/2000

**Nome rilevatore**

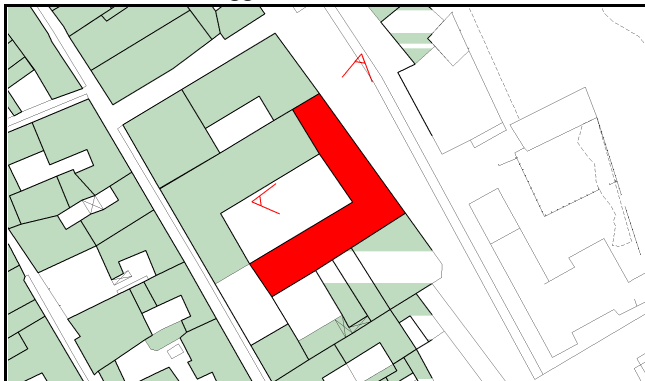
Paola

## IDENTIFICAZIONE

---

N° scheda: BO463

Stralcio CTC 1988 aggiornata. Scala 1:2000



**Indirizzo:** Viale Don Minzoni 5

**Proprietà:** Privato

**Riferimento CTR:**

**Foglio:** 094060

**Coordinate:** 1458261, 5060858

## PRG VIGENTE

---

**Area normativa**

art.2.2 centri storici: individuazione e norme

**Destinazione**

aree a servizi sociali e attrezz. Pubbliche

**Tipo d'intervento**

art. 5.1a: aree per l'istruzione

**Nota**

## ATLANTE TERRITORIALE 2001

---

**Codice ID Atlante territoriale 2001**

515002A

**Uso al Piano terra**

Ingressi e supporto

**Uso prevalente dell'edificio**

Attr. Int. Gen. - Istruzione Superiore

**Stato di conservazione dell'edificio**

Medio, degrado finiture



## CATASTO STORICO

---

Stralcio Catasto Rabbini 1858. Scala 1:2000



**Situazione odierna:** Nucleo storico

**Motivazione d'impianto:** residenziale

**Vincolo e tutela:**

**Riferimento**

**Catasto Storico:** non presente

## MODIFICAZIONI RECENTI

---

Sintesi modifiche recenti:

## INTERESSE

---

## CLASSIFICAZIONE

---

Dentro gli ambiti dei nuclei antichi

**Livello modificazione** 7

**Fronte su spazio pubblico, piani superiori:** ristrutturazione B

**Fronte su spazio pubblico, piano terra:** ristrutturazione B

**Fronte interno:** ristrutturazione B

**Corpo di fabbrica:** ristrutturazione B

## PROPOSTA DI PIANO

**Data**

16/01/2000

**Nome rilevatore**

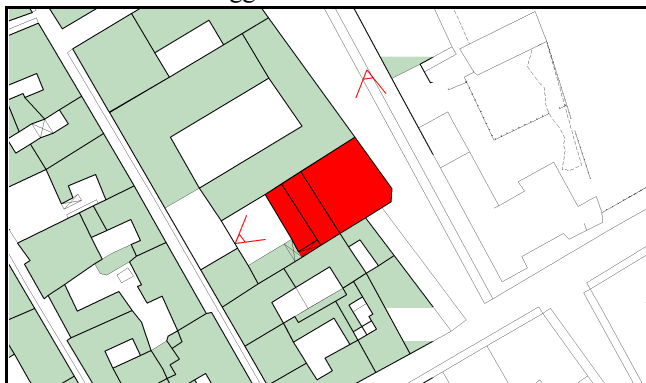
Paola

## IDENTIFICAZIONE

---

N° scheda: BO464

Stralcio CTC 1988 aggiornata. Scala 1:2000



**Indirizzo:** Piazza Mora e Gibin 21

**Proprietà:** Privato

**Riferimento CTR:**

**Foglio:** 094060

**Coordinate:** 1458274, 5060849

## PRG VIGENTE

---

**Area normativa**

art.2.2 centri storici: individuazione e norme

**Destinazione**

prevalentemente residenziale

**Tipo d'intervento**

art.2 3 adeguamento interno e manutenzione

**Nota**

## ATLANTE TERRITORIALE 2001

---

**Codice ID Atlante territoriale 2001**

515003A

**Uso al Piano terra**

Uffici

**Uso prevalente dell'edificio**

Uffici

**Stato di conservazione dell'edificio**

Buono, nessun degrado

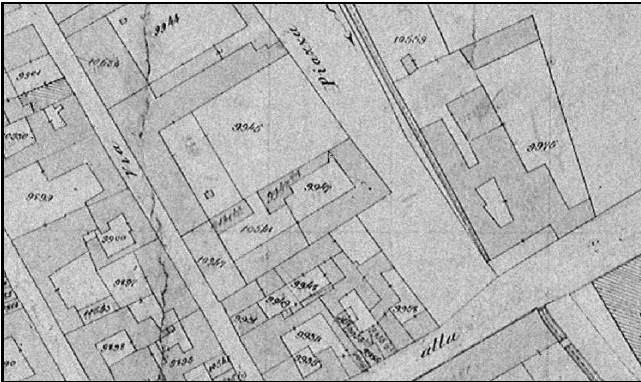
---



# CATASTO STORICO

---

Stralcio Catasto Rabbini 1858. Scala 1:2000



**Situazione odierna:** Nucleo storico

**Motivazione d'impianto:** residenziale

**Vincolo e tutela:**

**Riferimento**

**Catasto Storico:** Presente

## MODIFICAZIONI RECENTI

---

MC1 - Modificazione delle coperture: quota gronda colmo

MD2 - Modificazione del sistema distributivo: aggiunta di balconi scale chiusure nell' interno

MD3 - Modificazione del sistema distributivo: sostituzione materiali

MF1 - Modificazione dei fronti: aperture piani superiori

MF2 - Modificazione dei fronti: aperture piano terra

MF3 - Modificazione dei fronti: modificazione portale

MF4 - Modificazione dei fronti: aperture fronti interni

**Sintesi modifiche recenti:** sostanziale rinnovo

## INTERESSE

---

basso

## CLASSIFICAZIONE

---

Dentro gli ambiti dei nuclei antichi

**Livello modificazione** 6

**Fronte su spazio pubblico, piani superiori:** ristrutturazione A

**Fronte su spazio pubblico, piano terra:** ristrutturazione A

**Fronte interno:** ristrutturazione B

**Corpo di fabbrica:** ristrutturazione B

## PROPOSTA DI PIANO

**Data**

16/01/2000

**Nome rilevatore**

Paola

## IDENTIFICAZIONE

---

N° scheda: BO465

Stralcio CTC 1988 aggiornata. Scala 1:2000



**Indirizzo:** Piazza Mora e Gibin 15,17,19

**Proprietà:** Privato

**Riferimento CTR:**

**Foglio:** 094060

**Coordinate:** 1458284, 5060839

## PRG VIGENTE

---

**Area normativa**

art.2.2 centri storici: individuazione e norme

**Destinazione**

prevalentemente residenziale

**Tipo d'intervento**

art. 2.4: interventi di ristrutturazione edilizia

**Nota**

## ATLANTE TERRITORIALE 2001

---

**Codice ID Atlante territoriale 2001**

515004A

**Uso al Piano terra**

Commercio

**Uso prevalente dell'edificio**

Commercio

**Stato di conservazione dell'edificio**

Buono, nessun degrado

---

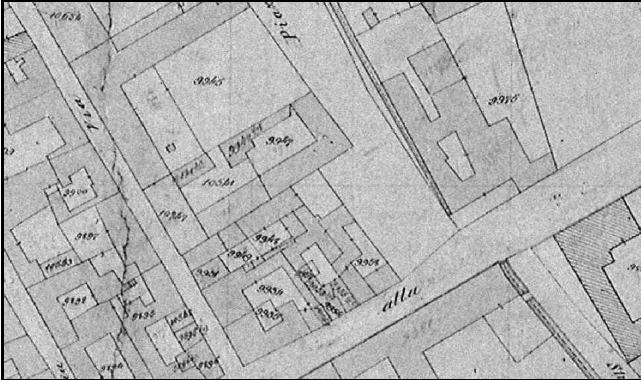




## CATASTO STORICO

---

Stralcio Catasto Rabbini 1858. Scala 1:2000



**Situazione odierna:** Nucleo storico

**Motivazione d'impianto:** residenziale

**Vincolo e tutela:**

**Riferimento**

**Catasto Storico:** da 1920/30 a 1968

## MODIFICAZIONI RECENTI

---

Sintesi modifiche recenti:

## INTERESSE

---

## CLASSIFICAZIONE

---

Dentro gli ambiti dei nuclei antichi

**Livello modificazione** 7

**Fronte su spazio pubblico, piani superiori:** ristrutturazione B

**Fronte su spazio pubblico, piano terra:** ristrutturazione B

**Fronte interno:** ristrutturazione B

**Corpo di fabbrica:** ristrutturazione B

## PROPOSTA DI PIANO

**Data**

16/01/2000

**Nome rilevatore**

Paola

## IDENTIFICAZIONE

---

N° scheda: BO466

Stralcio CTC 1988 aggiornata. Scala 1:2000



**Indirizzo:** Corso Cavour 41,43

**Proprietà:** Privato

**Riferimento CTR:**

**Foglio:** 094060

**Coordinate:** 1458296, 5060818

## PRG VIGENTE

---

**Area normativa**

art.2.2 centri storici: individuazione e norme

**Destinazione**

prevalentemente residenziale

**Tipo d'intervento**

art.2 3 adeguamento interno e manutenzione

**Nota**

## ATLANTE TERRITORIALE 2001

---

**Codice ID Atlante territoriale 2001**

515005A

**Uso al Piano terra**

Commercio

**Uso prevalente dell'edificio**

Abitazioni

**Stato di conservazione dell'edificio**

Buono, nessun degrado

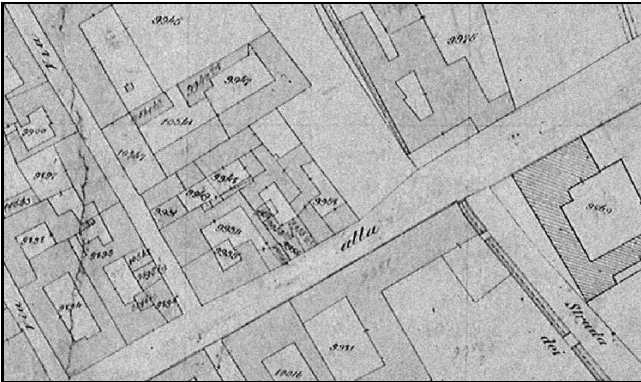
---



# CATASTO STORICO

---

Stralcio Catasto Rabbini 1858. Scala 1:2000



**Situazione odierna:** Nucleo storico  
**Motivazione d'impianto:** residenziale  
**Vincolo e tutela:**  
**Riferimento**  
**Catasto Storico:** parzialmente presente

## MODIFICAZIONI RECENTI

---

MC1 - Modificazione delle coperture: quota gronda colmo  
MD3 - Modificazione del sistema distributivo: sostituzione materiali  
MF1 - Modificazione dei fronti: aperture piani superiori  
MF2 - Modificazione dei fronti: aperture piano terra  
MF3 - Modificazione dei fronti: modificazione portale  
MF4 - Modificazione dei fronti: aperture fronti interni

**Sintesi modifiche recenti:** sostanziale rinnovo

## INTERESSE

---

basso

## CLASSIFICAZIONE

---

Dentro gli ambiti dei nuclei antichi

<b>Livello modificazione</b>	<b>6</b>
<b>Fronte su spazio pubblico, piani superiori:</b>	ristrutturazione A
<b>Fronte su spazio pubblico, piano terra:</b>	ristrutturazione A
<b>Fronte interno:</b>	ristrutturazione B
<b>Corpo di fabbrica:</b>	ristrutturazione B

## PROPOSTA DI PIANO

**Data**

16/01/2000

**Nome rilevatore**

Paola

## IDENTIFICAZIONE

---

N° scheda: **BO467**

Stralcio CTC 1988 aggiornata. Scala 1:2000



**Indirizzo:** Corso Cavour 29,31,35,37,41,43

**Proprietà:** Privato

**Riferimento CTR:**

**Foglio:** 094060

**Coordinate:** 1458288, 5060812

## PRG VIGENTE

---

**Area normativa**

art.2.2 centri storici: individuazione e norme

**Destinazione**

prevalentemente residenziale

**Tipo d'intervento**

art.2 3 adeguamento interno e manutenzione

**Nota**

## ATLANTE TERRITORIALE 2001

---

**Codice ID Atlante territoriale 2001**

515005B

**Uso al Piano terra**

Commercio

**Uso prevalente dell'edificio**

Abitazioni

**Stato di conservazione dell'edificio**

Buono, nessun degrado

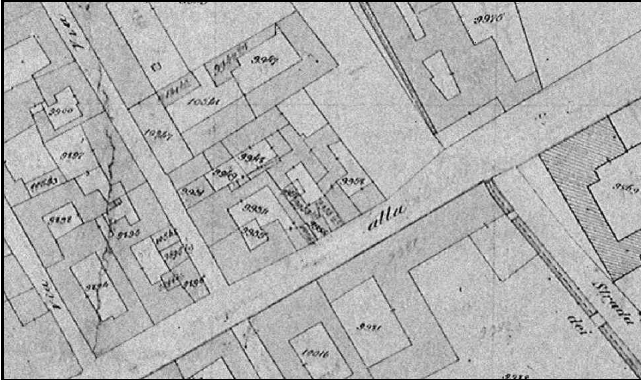
---



# CATASTO STORICO

---

Stralcio Catasto Rabbini 1858. Scala 1:2000



**Situazione odierna:** Nucleo storico

**Motivazione d'impianto:** residenziale

**Vincolo e tutela:**

**Riferimento**

**Catasto Storico:** Presente

## MODIFICAZIONI RECENTI

---

MC4 - Modificazione delle coperture: materiali

MF1 - Modificazione dei fronti: aperture piani superiori

MF2 - Modificazione dei fronti: aperture piano terra

MF3 - Modificazione dei fronti: modificazione portale

**Sintesi modifiche recenti:** permanenza planimetrica

## INTERESSE

---

medio

## CLASSIFICAZIONE

---

Dentro gli ambiti dei nuclei antichi

**Livello modificazione** 6

**Fronte su spazio pubblico, piani superiori:** ristrutturazione A

**Fronte su spazio pubblico, piano terra:** ristrutturazione A

**Fronte interno:** ristrutturazione B

**Corpo di fabbrica:** ristrutturazione B

## PROPOSTA DI PIANO

**Data**

16/01/2000

**Nome rilevatore**

Paola

## IDENTIFICAZIONE

---

N° scheda: **BO468**

Stralcio CTC 1988 aggiornata. Scala 1:2000



**Indirizzo:** Corso Cavour 41,43

**Proprietà:** Privato

**Riferimento CTR:**

**Foglio:** 094060

**Coordinate:** 1458280, 5060818

## PRG VIGENTE

---

**Area normativa**

art.2.2 centri storici: individuazione e norme

**Destinazione**

prevalentemente residenziale

**Tipo d'intervento**

art.2 3 adeguamento interno e manutenzione

**Nota**

## ATLANTE TERRITORIALE 2001

---

**Codice ID Atlante territoriale 2001**

515005H

**Uso al Piano terra**

Ingressi e supporto

**Uso prevalente dell'edificio**

Abbandonato

**Stato di conservazione dell'edificio**

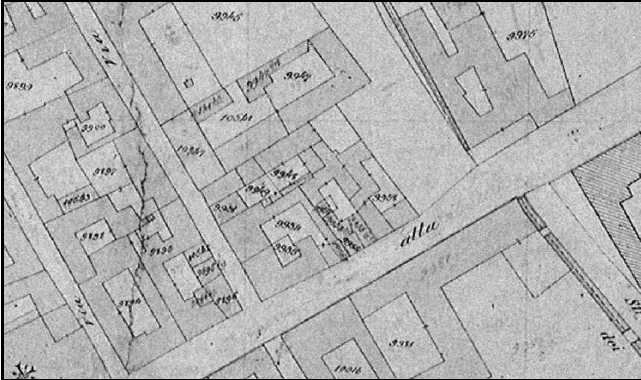
Medio, degrado finiture

---

# CATASTO STORICO

---

Stralcio Catasto Rabbini 1858. Scala 1:2000



**Situazione odierna:** Nucleo storico

**Motivazione d'impianto:** residenziale

**Vincolo e tutela:**

**Riferimento**

**Catasto Storico:** Presente

## MODIFICAZIONI RECENTI

---

MF4 - Modificazione dei fronti: aperture fronti interni

**Sintesi modifiche recenti:** permanenza planimetrica

## INTERESSE

---

medio

## CLASSIFICAZIONE

---

Dentro gli ambiti dei nuclei antichi

**Livello modificazione** 6

**Fronte su spazio pubblico, piani superiori:** ristrutturazione A

**Fronte su spazio pubblico, piano terra:** ristrutturazione A

**Fronte interno:** ristrutturazione B

**Corpo di fabbrica:** ristrutturazione B

## PROPOSTA DI PIANO

**Data**

16/01/2000

**Nome rilevatore**

Paola

## IDENTIFICAZIONE

---

N° scheda: BO469

Stralcio CTC 1988 aggiornata. Scala 1:2000



**Indirizzo:** Corso Cavour 17,21,23,25,,29

**Proprietà:** Privato

**Riferimento CTR:**

**Foglio:** 094060

**Coordinate:** 1458272, 5060798

## PRG VIGENTE

---

**Area normativa**

art.2.2 centri storici: individuazione e norme

**Destinazione**

prevalentemente residenziale

**Tipo d'intervento**

art.2 3 adeguamento interno e manutenzione

**Nota**

## ATLANTE TERRITORIALE 2001

---

**Codice ID Atlante territoriale 2001**

515006A

**Uso al Piano terra**

Commercio

**Uso prevalente dell'edificio**

Abitazioni

**Stato di conservazione dell'edificio**

Buono, nessun degrado

---





# CATASTO STORICO

---

Stralcio Catasto Rabbini 1858. Scala 1:2000



**Situazione odierna:** Nucleo storico

**Motivazione d'impianto:** residenziale

**Vincolo e tutela:**

**Riferimento**

**Catasto Storico:** Presente

## MODIFICAZIONI RECENTI

---

MC4 - Modificazione delle coperture: materiali

MF2 - Modificazione dei fronti: aperture piano terra

**Sintesi modifiche recenti:** Sostanziale permanenza

## INTERESSE

---

elevato

## CLASSIFICAZIONE

---

Dentro gli ambiti dei nuclei antichi

**Livello modificazione** 4

**Fronte su spazio pubblico, piani superiori:** risanamento conservativo

**Fronte su spazio pubblico, piano terra:** risanamento conservativo

**Fronte interno:** ristrutturazione A

**Corpo di fabbrica:** ristrutturazione B

## PROPOSTA DI PIANO

**Data**

16/01/2000

**Nome rilevatore**

Paola

## IDENTIFICAZIONE

---

N° scheda: **BO470**

Stralcio CTC 1988 aggiornata. Scala 1:2000



**Indirizzo:** Viale Don Minzoni

**Proprietà:** Privato

**Riferimento CTR:**

**Foglio:** 094060

**Coordinate:** 1458260, 5060807

## PRG VIGENTE

---

**Area normativa**

art.2.2 centri storici: individuazione e norme

**Destinazione**

prevalentemente residenziale

**Tipo d'intervento**

art.2 3 adeguamento interno e manutenzione

**Nota**

## ATLANTE TERRITORIALE 2001

---

**Codice ID Atlante territoriale 2001**

509002B

**Uso al Piano terra**

Uffici

**Uso prevalente dell'edificio**

Abitazioni

**Stato di conservazione dell'edificio**

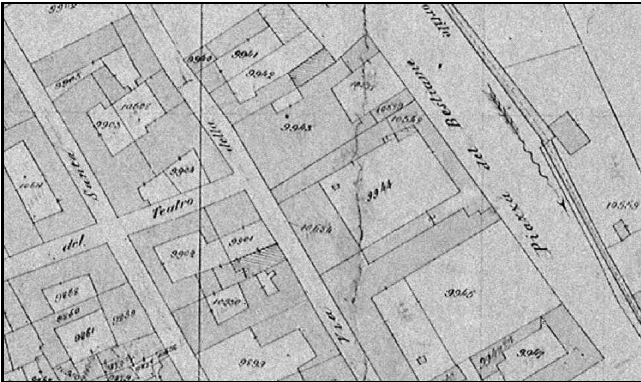
Buono, nessun degrado

---

# CATASTO STORICO

---

Stralcio Catasto Rabbini 1858. Scala 1:2000



**Situazione odierna:** Nucleo storico

**Motivazione d'impianto:** residenziale

**Vincolo e tutela:**

**Riferimento**

**Catasto Storico:** Presente

## MODIFICAZIONI RECENTI

---

MC4 - Modificazione delle coperture: materiali

MD3 - Modificazione del sistema distributivo: sostituzione materiali

MF2 - Modificazione dei fronti: aperture piano terra

**Sintesi modifiche recenti:** permanenza planimetrica

## INTERESSE

---

elevato

## CLASSIFICAZIONE

---

Dentro gli ambiti dei nuclei antichi

**Livello modificazione** 5

**Fronte su spazio pubblico, piani superiori:** risanamento conservativo

**Fronte su spazio pubblico, piano terra:** ristrutturazione A

**Fronte interno:** ristrutturazione A

**Corpo di fabbrica:** ristrutturazione B

## PROPOSTA DI PIANO

**Data**

16/01/2000

**Nome rilevatore**

Paola

## IDENTIFICAZIONE

---

N° scheda: **BO471**

Stralcio CTC 1988 aggiornata. Scala 1:2000



**Indirizzo:** Corso Cavour 21,29

**Proprietà:** Privato

**Riferimento CTR:**

**Foglio:** 094060

**Coordinate:** 1458272, 5060817

## PRG VIGENTE

---

**Area normativa**

art.2.2 centri storici: individuazione e norme

**Destinazione**

prevalentemente residenziale

**Tipo d'intervento**

art.2 3 adeguamento interno e manutenzione

**Nota**

## ATLANTE TERRITORIALE 2001

---

**Codice ID Atlante territoriale 2001**

515006D

**Uso al Piano terra**

Ingressi e supporto

**Uso prevalente dell'edificio**

Abitazioni

**Stato di conservazione dell'edificio**

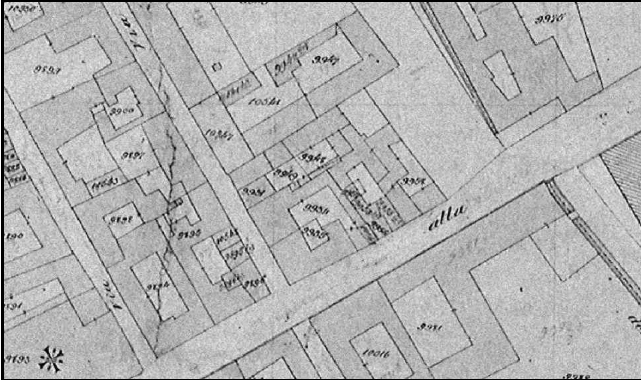
Buono, nessun degrado

---

## CATASTO STORICO

---

Stralcio Catasto Rabbini 1858. Scala 1:2000



**Situazione odierna:** Nucleo storico

**Motivazione d'impianto:** residenziale

**Vincolo e tutela:**

**Riferimento**

**Catasto Storico:** Presente

## MODIFICAZIONI RECENTI

---

**Sintesi modifiche recenti:** permanenza planimetrica

## INTERESSE

---

medio

## CLASSIFICAZIONE

---

Dentro gli ambiti dei nuclei antichi

**Livello modificazione** 6

**Fronte su spazio pubblico, piani superiori:** ristrutturazione A

**Fronte su spazio pubblico, piano terra:** ristrutturazione A

**Fronte interno:** ristrutturazione B

**Corpo di fabbrica:** ristrutturazione B

## PROPOSTA DI PIANO

**Data**

16/01/2000

**Nome rilevatore**

Paola

## IDENTIFICAZIONE

---

N° scheda: BO472

Stralcio CTC 1988 aggiornata. Scala 1:2000



**Indirizzo:** Via Vallenzasca 6

**Proprietà:** Privato

**Riferimento CTR:**

**Foglio:** 094060

**Coordinate:** 1458256, 5060819

## PRG VIGENTE

---

**Area normativa**

art.2.2 centri storici: individuazione e norme

**Destinazione**

prevalentemente residenziale

**Tipo d'intervento**

art.2.3 adeguamento interno e manutenzione

**Nota**

## ATLANTE TERRITORIALE 2001

---

**Codice ID Atlante territoriale 2001**

515007A

**Uso al Piano terra**

Commercio

**Uso prevalente dell'edificio**

Abitazioni

**Stato di conservazione dell'edificio**

Buono, nessun degrado

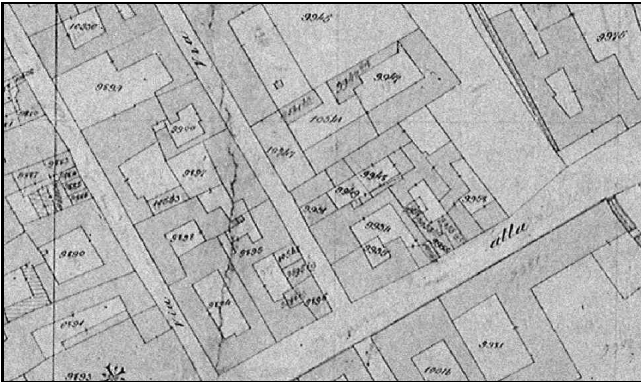
---



# CATASTO STORICO

---

Stralcio Catasto Rabbini 1858. Scala 1:2000



**Situazione odierna:** Nucleo storico

**Motivazione d'impianto:** residenziale

**Vincolo e tutela:**

**Riferimento**

**Catasto Storico:** Presente

## MODIFICAZIONI RECENTI

---

MC1 - Modificazione delle coperture: quota gronda colmo

MD3 - Modificazione del sistema distributivo: sostituzione materiali

MF2 - Modificazione dei fronti: aperture piano terra

MF3 - Modificazione dei fronti: modificazione portale

MF4 - Modificazione dei fronti: aperture fronti interni

**Sintesi modifiche recenti:** permanenza planimetrica

## INTERESSE

---

medio

## CLASSIFICAZIONE

---

Dentro gli ambiti dei nuclei antichi

**Livello modificazione** 6

**Fronte su spazio pubblico, piani superiori:** ristrutturazione A

**Fronte su spazio pubblico, piano terra:** ristrutturazione A

**Fronte interno:** ristrutturazione B

**Corpo di fabbrica:** ristrutturazione B

## PROPOSTA DI PIANO

**Data**

16/01/2000

**Nome rilevatore**

Paola

## IDENTIFICAZIONE

---

N° scheda: **BO473**

Stralcio CTC 1988 aggiornata. Scala 1:2000



**Indirizzo:** Piazza Mora e Gibin 15,17,19

**Proprietà:** Privato

**Riferimento CTR:**

**Foglio:** 094060

**Coordinate:** 1458273, 5060833

## PRG VIGENTE

---

**Area normativa**

art.2.2 centri storici: individuazione e norme

**Destinazione**

prevalentemente residenziale

**Tipo d'intervento**

art. 2.4: interventi di ristrutturazione edilizia

**Nota**

## ATLANTE TERRITORIALE 2001

---

**Codice ID Atlante territoriale 2001**

515004B

**Uso al Piano terra**

Deposito

**Uso prevalente dell'edificio**

Abitazioni

**Stato di conservazione dell'edificio**

Buono, nessun degrado

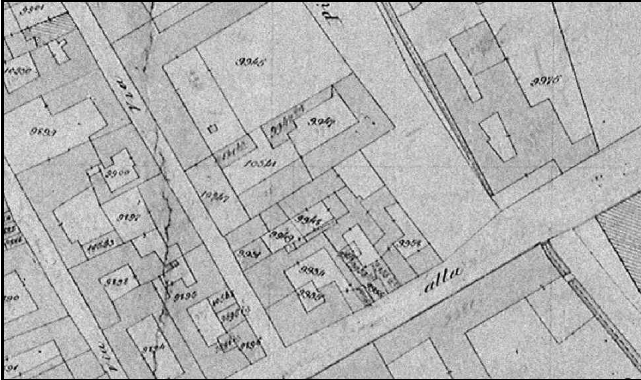
---



## CATASTO STORICO

---

Stralcio Catasto Rabbini 1858. Scala 1:2000



**Situazione odierna:** Nucleo storico

**Motivazione d'impianto:** residenziale

**Vincolo e tutela:**

**Riferimento**

**Catasto Storico:** Presente

## MODIFICAZIONI RECENTI

---

MC4 - Modificazione delle coperture: materiali

MF4 - Modificazione dei fronti: aperture fronti interni

**Sintesi modifiche recenti:** Sostanziale permanenza

## INTERESSE

---

medio

## CLASSIFICAZIONE

---

Dentro gli ambiti dei nuclei antichi

**Livello modificazione** 4

**Fronte su spazio pubblico, piani superiori:** risanamento conservativo

**Fronte su spazio pubblico, piano terra:** risanamento conservativo

**Fronte interno:** ristrutturazione A

**Corpo di fabbrica:** ristrutturazione B

## PROPOSTA DI PIANO

**Data**

16/01/2000

**Nome rilevatore**

Paola

## IDENTIFICAZIONE

---

N° scheda: BO474

Stralcio CTC 1988 aggiornata. Scala 1:2000



**Indirizzo:** Viale Don Minzoni 5

**Proprietà:** Pubblico  
Comunale

**Riferimento CTR:**

**Foglio:** 094060

**Coordinate:** 1458243, 5060836

## PRG VIGENTE

---

**Area normativa**

art.2.2 centri storici: individuazione e norme

**Destinazione**

aree a servizi sociali e attrezz. Pubbliche

**Tipo d'intervento**

art. 5.1a: aree per l'istruzione

**Nota**

## ATLANTE TERRITORIALE 2001

---

**Codice ID Atlante territoriale 2001**

515002C

**Uso al Piano terra**

Attr. Int. Gen. - Istruzione Superiore

**Uso prevalente dell'edificio**

Attr. Int. Gen. - Istruzione Superiore

**Stato di conservazione dell'edificio**

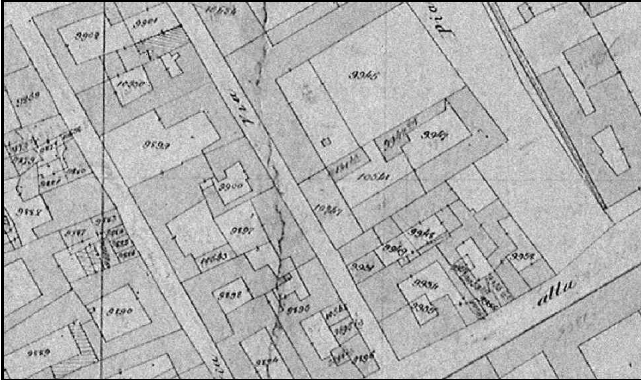
Medio, degrado finiture



# CATASTO STORICO

---

Stralcio Catasto Rabbini 1858. Scala 1:2000



**Situazione odierna:** Nucleo storico  
**Motivazione d'impianto:** residenziale, palazzo  
**Vincolo e tutela:**  
**Riferimento**  
**Catasto Storico:** Presente

## MODIFICAZIONI RECENTI

---

MC4 - Modificazione delle coperture: materiali

MF2 - Modificazione dei fronti: aperture piano terra

**Sintesi modifiche recenti:** Sostanziale permanenza

## INTERESSE

---

elevato

## CLASSIFICAZIONE

---

Dentro gli ambiti dei nuclei antichi

**Livello modificazione**

**5**

**Fronte su spazio pubblico, piani superiori:** risanamento conservativo

**Fronte su spazio pubblico, piano terra:** ristrutturazione A

**Fronte interno:** ristrutturazione A

**Corpo di fabbrica:** ristrutturazione B

## PROPOSTA DI PIANO

**Data**

16/01/2000

**Nome rilevatore**

Paola

## IDENTIFICAZIONE

---

N° scheda: BO475

Stralcio CTC 1988 aggiornata. Scala 1:2000



**Indirizzo:** Piazza Mora e Gibin 21

**Proprietà:** Privato

**Riferimento CTR:**

**Foglio:** 094060

**Coordinate:** 1458260, 5060832

## PRG VIGENTE

---

**Area normativa**

art.2.2 centri storici: individuazione e norme

**Destinazione**

prevalentemente residenziale

**Tipo d'intervento**

art.2 3 adeguamento interno e manutenzione

**Nota**

## ATLANTE TERRITORIALE 2001

---

**Codice ID Atlante territoriale 2001**

515003E

**Uso al Piano terra**

Box e parcheggi pertinenziali

**Uso prevalente dell'edificio**

Box e parcheggi pertinenziali

**Stato di conservazione dell'edificio**

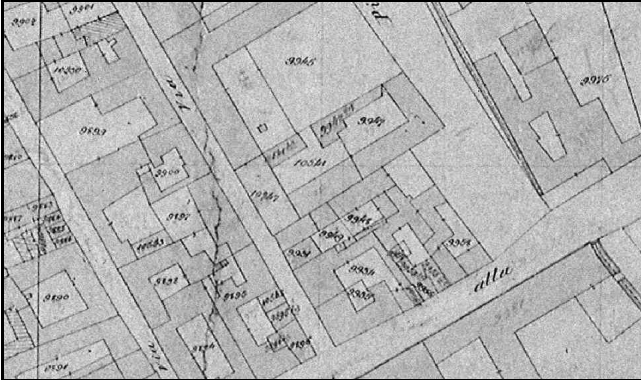
Buono, nessun degrado

---

# CATASTO STORICO

---

Stralcio Catasto Rabbini 1858. Scala 1:2000



**Situazione odierna:** Nucleo storico

**Motivazione d'impianto:** residenziale

**Vincolo e tutela:**

**Riferimento**

**Catasto Storico:** Presente

## MODIFICAZIONI RECENTI

---

MC1 - Modificazione delle coperture: quota gronda colmo

MF4 - Modificazione dei fronti: aperture fronti interni

**Sintesi modifiche recenti:** sostanziale rinnovo

## INTERESSE

---

basso

## CLASSIFICAZIONE

---

Dentro gli ambiti dei nuclei antichi

**Livello modificazione**

**6**

**Fronte su spazio pubblico, piani superiori:** ristrutturazione A

**Fronte su spazio pubblico, piano terra:** ristrutturazione A

**Fronte interno:** ristrutturazione B

**Corpo di fabbrica:** ristrutturazione B

## PROPOSTA DI PIANO

**Data**

16/01/2000

**Nome rilevatore**

Paola

## IDENTIFICAZIONE

---

N° scheda: BO476

Stralcio CTC 1988 aggiornata. Scala 1:2000



**Indirizzo:** Viale Don Minzoni 5

**Proprietà:** Pubblico  
Comunale

**Riferimento CTR:**

**Foglio:** 094060

**Coordinate:** 1458237, 5060853

## PRG VIGENTE

---

**Area normativa**

art.2.2 centri storici: individuazione e norme

**Destinazione**

aree a servizi sociali e attrezz. Pubbliche

**Tipo d'intervento**

art. 5.1a: aree per l'istruzione

**Nota**

## ATLANTE TERRITORIALE 2001

---

**Codice ID Atlante territoriale 2001**

515002B

**Uso al Piano terra**

Attr. Int. Gen. - Istruzione Superiore

**Uso prevalente dell'edificio**

Attr. Int. Gen. - Istruzione Superiore

**Stato di conservazione dell'edificio**

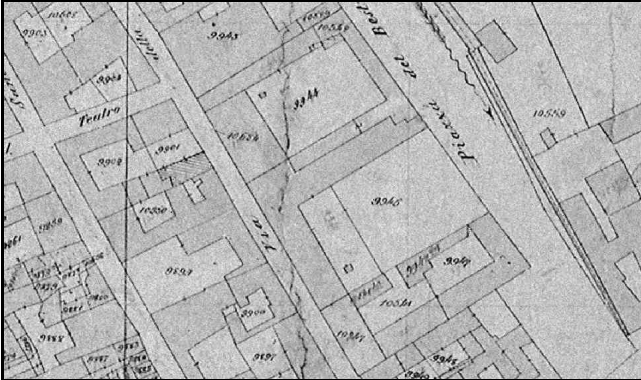
Medio, degrado finiture



## CATASTO STORICO

---

Stralcio Catasto Rabbini 1858. Scala 1:2000



**Situazione odierna:** Nucleo storico  
**Motivazione d'impianto:** residenziale, palazzo  
**Vincolo e tutela:**  
**Riferimento**  
**Catasto Storico:** Presente

## MODIFICAZIONI RECENTI

---

MC4 - Modificazione delle coperture: materiali

**Sintesi modifiche recenti:** Sostanziale permanenza

## INTERESSE

---

elevato

## CLASSIFICAZIONE

---

Dentro gli ambiti dei nuclei antichi

**Livello modificazione** 5

**Fronte su spazio pubblico, piani superiori:** risanamento conservativo

**Fronte su spazio pubblico, piano terra:** ristrutturazione A

**Fronte interno:** ristrutturazione A

**Corpo di fabbrica:** ristrutturazione B

## PROPOSTA DI PIANO

**Data** 16/01/2000  
**Nome rilevatore** Paola

## IDENTIFICAZIONE

---

N° scheda: BO477

Stralcio CTC 1988 aggiornata. Scala 1:2000



**Indirizzo:** Viale Don Minzoni 12,47

**Proprietà:** Privato

**Riferimento CTR:**

**Foglio:** 094060

**Coordinate:** 1458154, 5061009

## PRG VIGENTE

---

**Area normativa**

art.2.2 centri storici: individuazione e norme

**Destinazione**

prevalentemente residenziale

**Tipo d'intervento**

art.2 3 adeguamento interno e manutenzione

**Nota**

## ATLANTE TERRITORIALE 2001

---

**Codice ID Atlante territoriale 2001**

509001A

**Uso al Piano terra**

Ingressi e supporto

**Uso prevalente dell'edificio**

Abitazioni

**Stato di conservazione dell'edificio**

Buono, nessun degrado

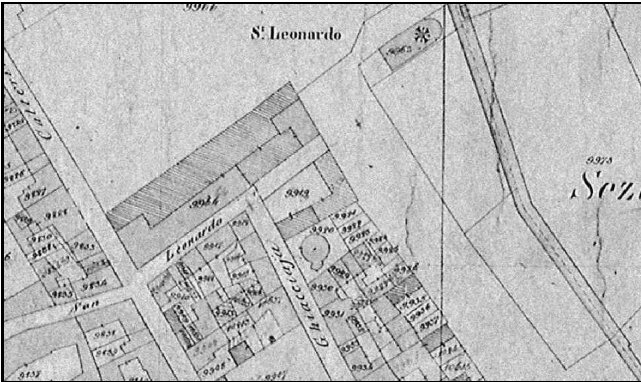




## CATASTO STORICO

---

Stralcio Catasto Rabbini 1858. Scala 1:2000



**Situazione odierna:** Nucleo storico

**Motivazione d'impianto:** residenziale

**Vincolo e tutela:**

**Riferimento**

**Catasto Storico:** Presente

## MODIFICAZIONI RECENTI

---

MC4 - Modificazione delle coperture: materiali

MF1 - Modificazione dei fronti: aperture piani superiori

MF2 - Modificazione dei fronti: aperture piano terra

**Sintesi modifiche recenti:** Sostanziale permanenza

## INTERESSE

---

medio

## CLASSIFICAZIONE

---

Dentro gli ambiti dei nuclei antichi

**Livello modificazione** 4

**Fronte su spazio pubblico, piani superiori:** risanamento conservativo

**Fronte su spazio pubblico, piano terra:** risanamento conservativo

**Fronte interno:** ristrutturazione A

**Corpo di fabbrica:** ristrutturazione B

## PROPOSTA DI PIANO

**Data**

19/01/2000

**Nome rilevatore**

Paola

## IDENTIFICAZIONE

---

N° scheda: BO478

Stralcio CTC 1988 aggiornata. Scala 1:2000



**Indirizzo:** Viale Don Minzoni 43

**Proprietà:** Privato

**Riferimento CTR:**

**Foglio:** 094060

**Coordinate:** 1458159, 5060999

## PRG VIGENTE

---

**Area normativa**

art.2.2 centri storici: individuazione e norme

**Destinazione**

prevalentemente residenziale

**Tipo d'intervento**

art. 2.7 aree recupero urb e edilizio

**Nota**

## ATLANTE TERRITORIALE 2001

---

**Codice ID Atlante territoriale 2001**

509002A

**Uso al Piano terra**

Abitazioni

**Uso prevalente dell'edificio**

Abitazioni

**Stato di conservazione dell'edificio**

Buono, nessun degrado

---



## CATASTO STORICO

---

Stralcio Catasto Rabbini 1858. Scala 1:2000



**Situazione odierna:** Nucleo storico  
**Motivazione d'impianto:** residenziale  
**Vincolo e tutela:**  
**Riferimento Catasto Storico:** Presente

## MODIFICAZIONI RECENTI

---

MC4 - Modificazione delle coperture: materiali  
MF1 - Modificazione dei fronti: aperture piani superiori  
MF2 - Modificazione dei fronti: aperture piano terra

**Sintesi modifiche recenti:** sostanziale rinnovo

## INTERESSE

---

medio

## CLASSIFICAZIONE

---

Dentro gli ambiti dei nuclei antichi

<b>Livello modificazione</b>	<b>6</b>
<b>Fronte su spazio pubblico, piani superiori:</b>	ristrutturazione A
<b>Fronte su spazio pubblico, piano terra:</b>	ristrutturazione A
<b>Fronte interno:</b>	ristrutturazione B
<b>Corpo di fabbrica:</b>	ristrutturazione B

## PROPOSTA DI PIANO

**Data**

19/01/2000

**Nome rilevatore**

Paola

## IDENTIFICAZIONE

---

N° scheda: BO479

Stralcio CTC 1988 aggiornata. Scala 1:2000



**Indirizzo:** Viale Don Minzoni

**Proprietà:** Privato

**Riferimento CTR:**

**Foglio:** 094060

**Coordinate:** 1458175, 5060987

## PRG VIGENTE

---

**Area normativa**

art.2.2 centri storici: individuazione e norme

**Destinazione**

prevalentemente residenziale

**Tipo d'intervento**

art. 2.7 aree recupero urb e edilizio

**Nota**

## ATLANTE TERRITORIALE 2001

---

**Codice ID Atlante territoriale 2001**

509002C

**Uso al Piano terra**

Uffici

**Uso prevalente dell'edificio**

Uffici

**Stato di conservazione dell'edificio**

Buono, nessun degrado

---



# CATASTO STORICO

---

Stralcio Catasto Rabbini 1858. Scala 1:2000



**Situazione odierna:** Nucleo storico  
**Motivazione d'impianto:** residenziale  
**Vincolo e tutela:**  
**Riferimento**  
**Catasto Storico:** parzialmente presente

## MODIFICAZIONI RECENTI

---

MC4 - Modificazione delle coperture: materiali  
MD3 - Modificazione del sistema distributivo: sostituzione materiali  
MF1 - Modificazione dei fronti: aperture piani superiori  
MF2 - Modificazione dei fronti: aperture piano terra

**Sintesi modifiche recenti:** permanenza planimetrica

## INTERESSE

---

basso

## CLASSIFICAZIONE

---

Dentro gli ambiti dei nuclei antichi

<b>Livello modificazione</b>	<b>6</b>
<b>Fronte su spazio pubblico, piani superiori:</b>	ristrutturazione A
<b>Fronte su spazio pubblico, piano terra:</b>	ristrutturazione A
<b>Fronte interno:</b>	ristrutturazione B
<b>Corpo di fabbrica:</b>	ristrutturazione B

## PROPOSTA DI PIANO

**Data**

19/01/2000

**Nome rilevatore**

Paola

## IDENTIFICAZIONE

---

N° scheda: **BO480**

Stralcio CTC 1988 aggiornata. Scala 1:2000



**Indirizzo:** Viale Don Minzoni 12,47

**Proprietà:** Privato

**Riferimento CTR:**

**Foglio:** 094060

**Coordinate:** 1458144, 5061006

## PRG VIGENTE

---

**Area normativa**

art.2.2 centri storici: individuazione e norme

**Destinazione**

prevalentemente residenziale

**Tipo d'intervento**

art.2 3 adeguamento interno e manutenzione

**Nota**

## ATLANTE TERRITORIALE 2001

---

**Codice ID Atlante territoriale 2001**

509001D

**Uso al Piano terra**

Ingressi e supporto

**Uso prevalente dell'edificio**

Abitazioni

**Stato di conservazione dell'edificio**

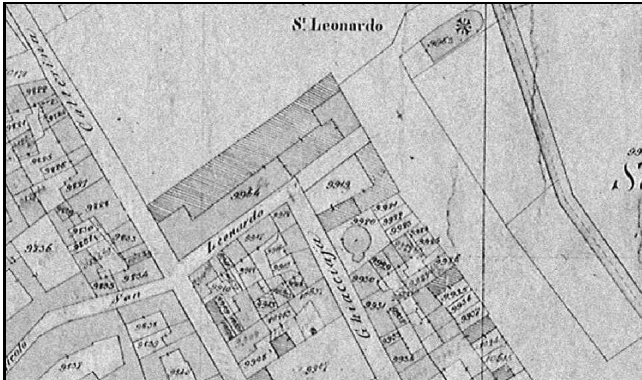
Buono, nessun degrado



## CATASTO STORICO

---

Stralcio Catasto Rabbini 1858. Scala 1:2000



**Situazione odierna:** Nucleo storico  
**Motivazione d'impianto:** residenziale  
**Vincolo e tutela:**  
**Riferimento Catasto Storico:** non presente

## MODIFICAZIONI RECENTI

---

Sintesi modifiche recenti:

## INTERESSE

---

## CLASSIFICAZIONE

---

Dentro gli ambiti dei nuclei antichi

**Livello modificazione** 7

**Fronte su spazio pubblico, piani superiori:** ristrutturazione B  
**Fronte su spazio pubblico, piano terra:** ristrutturazione B  
**Fronte interno:** ristrutturazione B  
**Corpo di fabbrica:** ristrutturazione B

## PROPOSTA DI PIANO

**Data** 19/01/2000  
**Nome rilevatore** Paola

## IDENTIFICAZIONE

---

N° scheda: **BO481**

Stralcio CTC 1988 aggiornata. Scala 1:2000



**Indirizzo:** Viale Don Minzoni

**Proprietà:** Privato

**Riferimento CTR:**

**Foglio:** 094060

**Coordinate:** 1458157, 5060981

## PRG VIGENTE

---

**Area normativa**

art.2.2 centri storici: individuazione e norme

**Destinazione**

prevalentemente residenziale

**Tipo d'intervento**

art. 2.7 aree recupero urb e edilizio

**Nota**

## ATLANTE TERRITORIALE 2001

---

**Codice ID Atlante territoriale 2001**

509002E

**Uso al Piano terra**

Abitazioni

**Uso prevalente dell'edificio**

Abitazioni

**Stato di conservazione dell'edificio**

Buono, nessun degrado





## CATASTO STORICO

---

Stralcio Catasto Rabbini 1858. Scala 1:2000



**Situazione odierna:** Nucleo storico

**Motivazione d'impianto:** residenziale

**Vincolo e tutela:**

**Riferimento**

**Catasto Storico:** Presente

## MODIFICAZIONI RECENTI

---

MC4 - Modificazione delle coperture: materiali

MD3 - Modificazione del sistema distributivo: sostituzione materiali

MF2 - Modificazione dei fronti: aperture piano terra

MF4 - Modificazione dei fronti: aperture fronti interni

**Sintesi modifiche recenti:** permanenza planimetrica

## INTERESSE

---

medio

## CLASSIFICAZIONE

---

Dentro gli ambiti dei nuclei antichi

**Livello modificazione** 6

**Fronte su spazio pubblico, piani superiori:** ristrutturazione A

**Fronte su spazio pubblico, piano terra:** ristrutturazione A

**Fronte interno:** ristrutturazione B

**Corpo di fabbrica:** ristrutturazione B

## PROPOSTA DI PIANO

**Data**

19/01/2000

**Nome rilevatore**

Paola

## IDENTIFICAZIONE

---

N° scheda: BO482

Stralcio CTC 1988 aggiornata. Scala 1:2000



**Indirizzo:** Viale Don Minzoni 29,31,33

**Proprietà:** Privato

**Riferimento CTR:**

**Foglio:** 094060

**Coordinate:** 1458167, 5060962

## PRG VIGENTE

---

**Area normativa**

art.2.2 centri storici: individuazione e norme

**Destinazione**

prevalentemente residenziale

**Tipo d'intervento**

art. 2.5 ristrutturazione interna, vincolo amb

**Nota**

## ATLANTE TERRITORIALE 2001

---

**Codice ID Atlante territoriale 2001**

509003C

**Uso al Piano terra**

Uffici

**Uso prevalente dell'edificio**

Abitazioni

**Stato di conservazione dell'edificio**

Buono, nessun degrado

---



# CATASTO STORICO

---

Stralcio Catasto Rabbini 1858. Scala 1:2000



**Situazione odierna:** Nucleo storico

**Motivazione d'impianto:** residenziale

**Vincolo e tutela:**

**Riferimento**

**Catasto Storico:** Presente

## MODIFICAZIONI RECENTI

---

**Sintesi modifiche recenti:** Sostanziale permanenza

## INTERESSE

---

medio

## CLASSIFICAZIONE

---

Dentro gli ambiti dei nuclei antichi

**Livello modificazione** 4

**Fronte su spazio pubblico, piani superiori:** risanamento conservativo

**Fronte su spazio pubblico, piano terra:** risanamento conservativo

**Fronte interno:** ristrutturazione A

**Corpo di fabbrica:** ristrutturazione B

## PROPOSTA DI PIANO

**Data**

19/01/2000

**Nome rilevatore**

Paola

## IDENTIFICAZIONE

---

N° scheda: BO483

Stralcio CTC 1988 aggiornata. Scala 1:2000



**Indirizzo:** Via Vallenzasca 42,44

**Proprietà:** Privato

**Riferimento CTR:**

**Foglio:** 094060

**Coordinate:** 1458173, 5060958

## PRG VIGENTE

---

**Area normativa**

art.2.2 centri storici: individuazione e norme

**Destinazione**

prevalentemente residenziale

**Tipo d'intervento**

art. 2.4: interventi di ristrutturazione edilizia

**Nota**

## ATLANTE TERRITORIALE 2001

---

**Codice ID Atlante territoriale 2001**

509005A

**Uso al Piano terra**


Ingressi e supporto

**Uso prevalente dell'edificio**

Abitazioni

**Stato di conservazione dell'edificio**

Medio, degrado finiture



# CATASTO STORICO

---

Stralcio Catasto Rabbini 1858. Scala 1:2000



**Situazione odierna:** Nucleo storico  
**Motivazione d'impianto:** rurale, casa rurale  
**Vincolo e tutela:**  
**Riferimento**  
**Catasto Storico:** Presente

## MODIFICAZIONI RECENTI

---

MD1 - Modificazione del sistema distributivo: balconi su spazio pubblico

MD3 - Modificazione del sistema distributivo: sostituzione materiali

MF1 - Modificazione dei fronti: aperture piani superiori

MF2 - Modificazione dei fronti: aperture piano terra

**Sintesi modifiche recenti:** permanenza planimetrica

## INTERESSE

---

medio

## CLASSIFICAZIONE

---

Dentro gli ambiti dei nuclei antichi

<b>Livello modificazione</b>	<b>6</b>
<b>Fronte su spazio pubblico, piani superiori:</b>	ristrutturazione A
<b>Fronte su spazio pubblico, piano terra:</b>	ristrutturazione A
<b>Fronte interno:</b>	ristrutturazione B
<b>Corpo di fabbrica:</b>	ristrutturazione B

## PROPOSTA DI PIANO

<b>Data</b>	19/01/2000
<b>Nome rilevatore</b>	Paola

## IDENTIFICAZIONE

---

N° scheda: **BO484**

Stralcio CTC 1988 aggiornata. Scala 1:2000



**Indirizzo:** Via Vallenzasca 42,44

**Proprietà:** Privato

**Riferimento CTR:**

**Foglio:** 094060

**Coordinate:** 1458176, 5060950

## PRG VIGENTE

---

**Area normativa**

art.2.2 centri storici: individuazione e norme

**Destinazione**

prevalentemente residenziale

**Tipo d'intervento**

art. 2.4: interventi di ristrutturazione edilizia

**Nota**

## ATLANTE TERRITORIALE 2001

---

**Codice ID Atlante territoriale 2001**

509005B

**Uso al Piano terra**

Abbandonato

**Uso prevalente dell'edificio**

Abbandonato

**Stato di conservazione dell'edificio**

Cattivo, dissesti strutturali e degrado finiture

---

# CATASTO STORICO

---

Stralcio Catasto Rabbini 1858. Scala 1:2000



**Situazione odierna:** Nucleo storico

**Motivazione d'impianto:** rurale

**Vincolo e tutela:**

**Riferimento**

**Catasto Storico:** Presente

## MODIFICAZIONI RECENTI

---

CM - Casseri Modificabili

MI1 - Inadeguatezza strutturale: struttura

**Sintesi modifiche recenti:** Sostanziale permanenza

## INTERESSE

---

elevato

## CLASSIFICAZIONE

---

Dentro gli ambiti dei nuclei antichi

**Livello modificazione** 5

**Fronte su spazio pubblico, piani superiori:** risanamento conservativo

**Fronte su spazio pubblico, piano terra:** ristrutturazione A

**Fronte interno:** ristrutturazione A

**Corpo di fabbrica:** ristrutturazione B

## PROPOSTA DI PIANO

**Data**

19/01/2000

**Nome rilevatore**

Paola

## IDENTIFICAZIONE

---

N° scheda: BO485

Stralcio CTC 1988 aggiornata. Scala 1:2000



**Indirizzo:** Via Vallenzasca 38

**Proprietà:** Privato

**Riferimento CTR:**

**Foglio:** 094060

**Coordinate:** 1458187, 5060926

## PRG VIGENTE

---

**Area normativa**

art.2.2 centri storici: individuazione e norme

**Destinazione**

prevalentemente residenziale

**Tipo d'intervento**

art.2 3 adeguamento interno e manutenzione

**Nota**

## ATLANTE TERRITORIALE 2001

---

**Codice ID Atlante territoriale 2001**

509007C

**Uso al Piano terra**

Ingressi e supporto

**Uso prevalente dell'edificio**

Abitazioni

**Stato di conservazione dell'edificio**

Buono, nessun degrado





# CATASTO STORICO

---

Stralcio Catasto Rabbini 1858. Scala 1:2000



**Situazione odierna:** Nucleo storico  
**Motivazione d'impianto:** rurale, casa rurale  
**Vincolo e tutela:**  
**Riferimento**  
**Catasto Storico:** Presente

## MODIFICAZIONI RECENTI

---

MC1 - Modificazione delle coperture: quota gronda colmo  
MF2 - Modificazione dei fronti: aperture piano terra  
MF3 - Modificazione dei fronti: modificazione portale  
MF4 - Modificazione dei fronti: aperture fronti interni

**Sintesi modifiche recenti:** permanenza planimetrica

## INTERESSE

---

medio

## CLASSIFICAZIONE

---

Dentro gli ambiti dei nuclei antichi

<b>Livello modificazione</b>	<b>6</b>
<b>Fronte su spazio pubblico, piani superiori:</b>	ristrutturazione A
<b>Fronte su spazio pubblico, piano terra:</b>	ristrutturazione A
<b>Fronte interno:</b>	ristrutturazione B
<b>Corpo di fabbrica:</b>	ristrutturazione B

## PROPOSTA DI PIANO

**Data**

19/01/2000

**Nome rilevatore**

Paola

## IDENTIFICAZIONE

---

N° scheda: BO486

Stralcio CTC 1988 aggiornata. Scala 1:2000



**Indirizzo:** Viale Don Minzoni 15,30,32,34

**Proprietà:** Privato

**Riferimento CTR:**

**Foglio:** 094060

**Coordinate:** 1458195, 5060917

## PRG VIGENTE

---

**Area normativa**

art.2.2 centri storici: individuazione e norme

**Destinazione**

prevalentemente residenziale

**Tipo d'intervento**

art. 2.5 ristrutturazione interna, vincolo amb

**Nota**

art. 2.7 aree recupero urb e edilizio

## ATLANTE TERRITORIALE 2001

---

**Codice ID Atlante territoriale 2001**

509008B

**Uso al Piano terra**

Ingressi e supporto

**Uso prevalente dell'edificio**

Abitazioni

**Stato di conservazione dell'edificio**

Medio, degrado finiture



# CATASTO STORICO

---

Stralcio Catasto Rabbini 1858. Scala 1:2000



**Situazione odierna:** Nucleo storico

**Motivazione d'impianto:** residenziale

**Vincolo e tutela:**

**Riferimento**

**Catasto Storico:** Presente

## MODIFICAZIONI RECENTI

---

**Sintesi modifiche recenti:** Sostanziale permanenza

## INTERESSE

---

elevato

## CLASSIFICAZIONE

---

Dentro gli ambiti dei nuclei antichi

**Livello modificazione** 5

**Fronte su spazio pubblico, piani superiori:** risanamento conservativo

**Fronte su spazio pubblico, piano terra:** ristrutturazione A

**Fronte interno:** ristrutturazione A

**Corpo di fabbrica:** ristrutturazione B

## PROPOSTA DI PIANO

**Data**

19/01/2000

**Nome rilevatore**

Paola

## IDENTIFICAZIONE

---

N° scheda: **BO487**

Stralcio CTC 1988 aggiornata. Scala 1:2000



**Indirizzo:** Viale Don Minzoni 9,11,13,13a

**Proprietà:** Privato

**Riferimento CTR:**

**Foglio:** 094060

**Coordinate:** 1458212, 5060912

## PRG VIGENTE

---

**Area normativa**

art.2.2 centri storici: individuazione e norme

**Destinazione**

prevalentemente residenziale

**Tipo d'intervento**

art. 2.5 ristrutturazione interna, vincolo amb

**Nota**

## ATLANTE TERRITORIALE 2001

---

**Codice ID Atlante territoriale 2001**

509009C

**Uso al Piano terra**

Ingressi e supporto

**Uso prevalente dell'edificio**

Abitazioni

**Stato di conservazione dell'edificio**

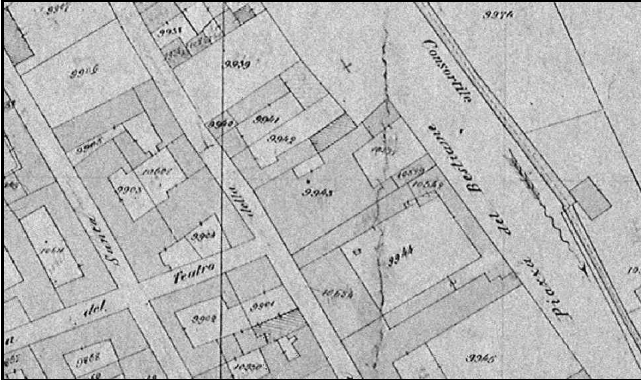
Buono, nessun degrado



## CATASTO STORICO

---

Stralcio Catasto Rabbini 1858. Scala 1:2000



**Situazione odierna:** Nucleo storico  
**Motivazione d'impianto:** Attrezzatura civile, teatro  
**Vincolo e tutela:**  
**Riferimento**  
**Catasto Storico:** Presente

## MODIFICAZIONI RECENTI

---

MC4 - Modificazione delle coperture: materiali  
MF1 - Modificazione dei fronti: aperture piani superiori

**Sintesi modifiche recenti:** Sostanziale permanenza

## INTERESSE

---

elevato

## CLASSIFICAZIONE

---

Dentro gli ambiti dei nuclei antichi

<b>Livello modificazione</b>	<b>1</b>
<b>Fronte su spazio pubblico, piani superiori:</b>	restauro
<b>Fronte su spazio pubblico, piano terra:</b>	restauro
<b>Fronte interno:</b>	restauro
<b>Corpo di fabbrica:</b>	restauro

## PROPOSTA DI PIANO

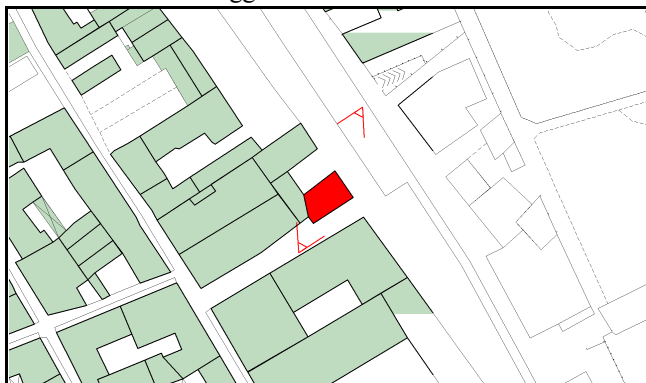
<b>Data</b>	19/01/2000
<b>Nome rilevatore</b>	Paola

## IDENTIFICAZIONE

---

N° scheda: BO488

Stralcio CTC 1988 aggiornata. Scala 1:2000



**Indirizzo:** Viale Don Minzoni 9,11,13,13a

**Proprietà:** Privato

**Riferimento CTR:**

**Foglio:** 094060

**Coordinate:** 1458238, 5060918

## PRG VIGENTE

---

**Area normativa**

art.2.2 centri storici: individuazione e norme

**Destinazione**

prevalentemente residenziale

**Tipo d'intervento**

art. 2.5 ristrutturazione interna, vincolo amb

**Nota**

## ATLANTE TERRITORIALE 2001

---

**Codice ID Atlante territoriale 2001**

509009B

**Uso al Piano terra**

Paracommerciale

**Uso prevalente dell'edificio**

Uffici

**Stato di conservazione dell'edificio**

Buono, nessun degrado

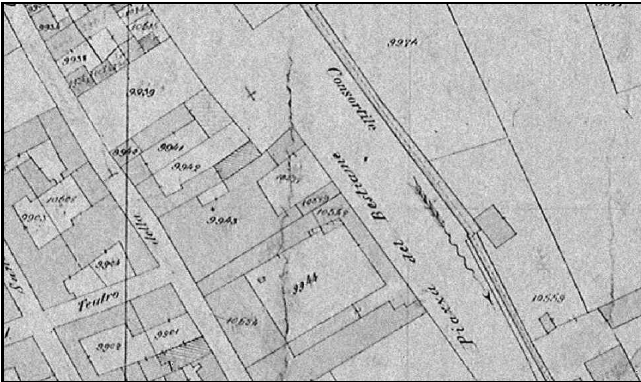
---



# CATASTO STORICO

---

Stralcio Catasto Rabbini 1858. Scala 1:2000



**Situazione odierna:** Nucleo storico  
**Motivazione d'impianto:** residenziale  
**Vincolo e tutela:** Inventario soprint. 1995  
**Riferimento Catasto Storico:** Presente

## MODIFICAZIONI RECENTI

---

MF2 - Modificazione dei fronti: aperture piano terra

**Sintesi modifiche recenti:** Sostanziale permanenza

## INTERESSE

---

elevato

## CLASSIFICAZIONE

---

Dentro gli ambiti dei nuclei antichi

<b>Livello modificazione</b>	<b>3</b>
<b>Fronte su spazio pubblico, piani superiori:</b>	risanamento conservativo
<b>Fronte su spazio pubblico, piano terra:</b>	risanamento conservativo
<b>Fronte interno:</b>	ristrutturazione A
<b>Corpo di fabbrica:</b>	ristrutturazione A

## PROPOSTA DI PIANO

<b>Data</b>	19/01/2000
<b>Nome rilevatore</b>	Paola

## IDENTIFICAZIONE

---

N° scheda: **BO489**

Stralcio CTC 1988 aggiornata. Scala 1:2000



**Indirizzo:** Viale Don Minzoni 9,11,13,13a

**Proprietà:** Privato

**Riferimento CTR:**

**Foglio:** 094060

**Coordinate:** 1458226, 5060929

## PRG VIGENTE

---

**Area normativa**

art.2.2 centri storici: individuazione e norme

**Destinazione**

prevalentemente residenziale

**Tipo d'intervento**

art. 2.5 ristrutturazione interna, vincolo amb

**Nota**

## ATLANTE TERRITORIALE 2001

---

**Codice ID Atlante territoriale 2001**

509009A

**Uso al Piano terra**

Commercio

**Uso prevalente dell'edificio**

Uffici

**Stato di conservazione dell'edificio**

Buono, nessun degrado

---



# CATASTO STORICO

---

Stralcio Catasto Rabbini 1858. Scala 1:2000



**Situazione odierna:** Nucleo storico  
**Motivazione d'impianto:** residenziale  
**Vincolo e tutela:** Inventario soprint. 1995  
**Riferimento Catasto Storico:** Presente

## MODIFICAZIONI RECENTI

---

MD2 - Modificazione del sistema distributivo: aggiunta di balconi scale chiusure nell' interno

MF4 - Modificazione dei fronti: aperture fronti interni

**Sintesi modifiche recenti:** permanenza planimetrica

## INTERESSE

---

medio

## CLASSIFICAZIONE

---

Dentro gli ambiti dei nuclei antichi

<b>Livello modificazione</b>	<b>3</b>
<b>Fronte su spazio pubblico, piani superiori:</b>	risanamento conservativo
<b>Fronte su spazio pubblico, piano terra:</b>	risanamento conservativo
<b>Fronte interno:</b>	ristrutturazione A
<b>Corpo di fabbrica:</b>	ristrutturazione A

## PROPOSTA DI PIANO

<b>Data</b>	19/01/2000
<b>Nome rilevatore</b>	Paola

## IDENTIFICAZIONE

---

N° scheda: BO490

Stralcio CTC 1988 aggiornata. Scala 1:2000



**Indirizzo:** Viale Don Minzoni 15,30,32,34

**Proprietà:** Privato

**Riferimento CTR:**

**Foglio:** 094060

**Coordinate:** 1458210, 5060926

## PRG VIGENTE

---

**Area normativa**

art.2.2 centri storici: individuazione e norme

**Destinazione**

prevalentemente residenziale

**Tipo d'intervento**

art. 2.5 ristrutturazione interna, vincolo amb

**Nota**

art. 2.7 aree recupero urb e edilizio

## ATLANTE TERRITORIALE 2001

---

**Codice ID Atlante territoriale 2001**

509008A

**Uso al Piano terra**

Ingressi e supporto

**Uso prevalente dell'edificio**

Abitazioni

**Stato di conservazione dell'edificio**

Medio, degrado finiture

---



# CATASTO STORICO

---

Stralcio Catasto Rabbini 1858. Scala 1:2000



**Situazione odierna:** Nucleo storico

**Motivazione d'impianto:** residenziale

**Vincolo e tutela:**

**Riferimento**

**Catasto Storico:** Presente

## MODIFICAZIONI RECENTI

---

MF1 - Modificazione dei fronti: aperture piani superiori

MF4 - Modificazione dei fronti: aperture fronti interni

**Sintesi modifiche recenti:** permanenza planimetrica

## INTERESSE

---

medio

## CLASSIFICAZIONE

---

Dentro gli ambiti dei nuclei antichi

**Livello modificazione**

**6**

**Fronte su spazio pubblico, piani superiori:** ristrutturazione A

**Fronte su spazio pubblico, piano terra:** ristrutturazione A

**Fronte interno:** ristrutturazione B

**Corpo di fabbrica:** ristrutturazione B

## PROPOSTA DI PIANO

**Data**

19/01/2000

**Nome rilevatore**

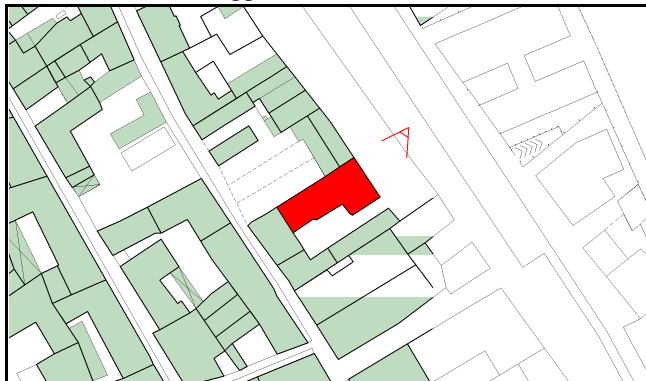
Paola

## IDENTIFICAZIONE

---

N° scheda: BO491

Stralcio CTC 1988 aggiornata. Scala 1:2000



**Indirizzo:** Viale Don Minzoni 15A,17,36,36A

**Proprietà:** Privato

**Riferimento CTR:**

**Foglio:** 094060

**Coordinate:** 1458201, 5060937

## PRG VIGENTE

---

**Area normativa**

art.2.2 centri storici: individuazione e norme

**Destinazione**

prevalentemente residenziale

**Tipo d'intervento**

art.2 3 adeguamento interno e manutenzione

**Nota**

## ATLANTE TERRITORIALE 2001

---

**Codice ID Atlante territoriale 2001**

509007A

**Uso al Piano terra**

Commercio

**Uso prevalente dell'edificio**

Abitazioni

**Stato di conservazione dell'edificio**

Buono, nessun degrado

---



# CATASTO STORICO

---

Stralcio Catasto Rabbini 1858. Scala 1:2000



**Situazione odierna:** Nucleo storico

**Motivazione d'impianto:** residenziale

**Vincolo e tutela:**

**Riferimento**

**Catasto Storico:** Presente

## MODIFICAZIONI RECENTI

---

MC1 - Modificazione delle coperture: quota gronda colmo

MD3 - Modificazione del sistema distributivo: sostituzione materiali

MF1 - Modificazione dei fronti: aperture piani superiori

MF2 - Modificazione dei fronti: aperture piano terra

MF4 - Modificazione dei fronti: aperture fronti interni

**Sintesi modifiche recenti:** permanenza planimetrica

## INTERESSE

---

basso

## CLASSIFICAZIONE

---

Dentro gli ambiti dei nuclei antichi

**Livello modificazione** 6

**Fronte su spazio pubblico, piani superiori:** ristrutturazione A

**Fronte su spazio pubblico, piano terra:** ristrutturazione A

**Fronte interno:** ristrutturazione B

**Corpo di fabbrica:** ristrutturazione B

## PROPOSTA DI PIANO

**Data**

19/01/2000

**Nome rilevatore**

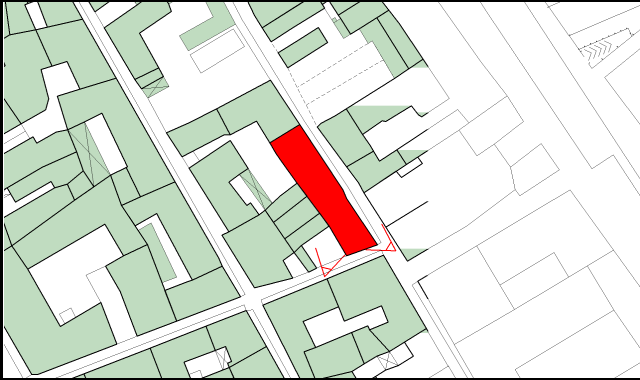
Paola

## IDENTIFICAZIONE

---

N° scheda: BO492

Stralcio CTC 1988 aggiornata. Scala 1:2000



**Indirizzo:** Via Vallenzasca 21,35

**Proprietà:** Privato

**Riferimento CTR:**

**Foglio:** 094060

**Coordinate:** 1458181, 5060912

## PRG VIGENTE

---

**Area normativa**

art.2.2 centri storici: individuazione e norme

**Destinazione**

prevalentemente residenziale

**Tipo d'intervento**

art. 2.5 ristrutturazione interna, vincolo amb

**Nota**

art. 2.7 aree recupero urb e edilizio

## ATLANTE TERRITORIALE 2001

---

**Codice ID Atlante territoriale 2001**

508010A

**Uso al Piano terra**

Uffici

**Uso prevalente dell'edificio**

Abitazioni

**Stato di conservazione dell'edificio**

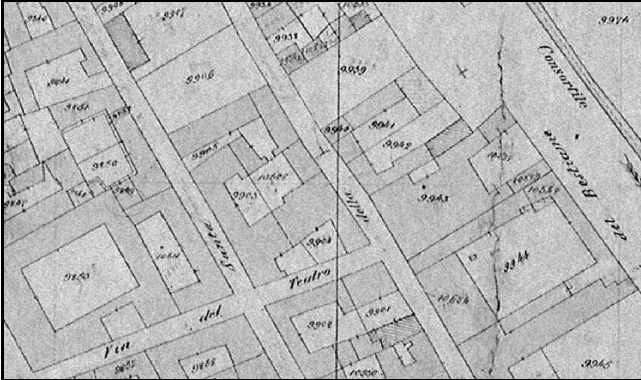
Buono, nessun degrado



# CATASTO STORICO

---

Stralcio Catasto Rabbini 1858. Scala 1:2000



**Situazione odierna:** Nucleo storico

**Motivazione d'impianto:** residenziale

**Vincolo e tutela:**

**Riferimento**

**Catasto Storico:** Presente

## MODIFICAZIONI RECENTI

---

MC4 - Modificazione delle coperture: materiali

MD3 - Modificazione del sistema distributivo: sostituzione materiali

MF1 - Modificazione dei fronti: aperture piani superiori

MF2 - Modificazione dei fronti: aperture piano terra

**Sintesi modifiche recenti:** permanenza planimetrica

## INTERESSE

---

medio

## CLASSIFICAZIONE

---

Dentro gli ambiti dei nuclei antichi

**Livello modificazione** 6

**Fronte su spazio pubblico, piani superiori:** ristrutturazione A

**Fronte su spazio pubblico, piano terra:** ristrutturazione A

**Fronte interno:** ristrutturazione B

**Corpo di fabbrica:** ristrutturazione B

## PROPOSTA DI PIANO

**Data**

19/01/2000

**Nome rilevatore**

Paola

## IDENTIFICAZIONE

---

N° scheda: BO493

Stralcio CTC 1988 aggiornata. Scala 1:2000



**Indirizzo:** Via Montegrappa 19,34

**Proprietà:** Privato

**Riferimento CTR:**

**Foglio:** 094060

**Coordinate:** 1458174, 5060904

## PRG VIGENTE

---

<b>Area normativa</b>	art.2.2 centri storici: individuazione e norme
<b>Destinazione</b>	prevalentemente residenziale
<b>Tipo d'intervento</b>	art. 2.5 ristrutturazione interna, vincolo amb
<b>Nota</b>	art. 2.7 aree recupero urb e edilizio

## ATLANTE TERRITORIALE 2001

---

<b>Codice ID Atlante territoriale 2001</b>	508009C
<b>Uso al Piano terra</b>	Ingressi e supporto
<b>Uso prevalente dell'edificio</b>	Ingressi e supporto
<b>Stato di conservazione dell'edificio</b>	Buono, nessun degrado

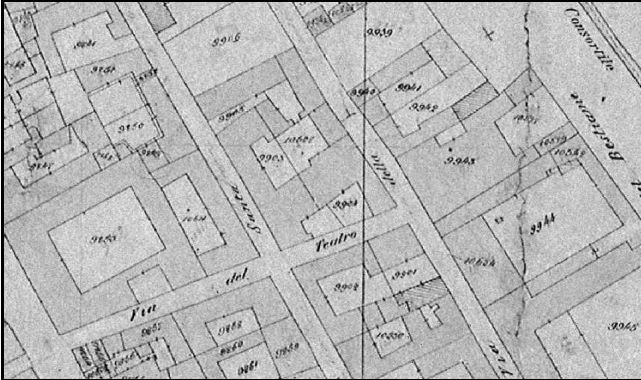
---



# CATASTO STORICO

---

Stralcio Catasto Rabbini 1858. Scala 1:2000



**Situazione odierna:** Nucleo storico

**Motivazione d'impianto:** residenziale

**Vincolo e tutela:**

**Riferimento**

**Catasto Storico:** Presente

## MODIFICAZIONI RECENTI

---

MC4 - Modificazione delle coperture: materiali

MD3 - Modificazione del sistema distributivo: sostituzione materiali

MF1 - Modificazione dei fronti: aperture piani superiori

MF2 - Modificazione dei fronti: aperture piano terra

**Sintesi modifiche recenti:** permanenza planimetrica

## INTERESSE

---

medio

## CLASSIFICAZIONE

---

Dentro gli ambiti dei nuclei antichi

**Livello modificazione** 6

**Fronte su spazio pubblico, piani superiori:** ristrutturazione A

**Fronte su spazio pubblico, piano terra:** ristrutturazione A

**Fronte interno:** ristrutturazione B

**Corpo di fabbrica:** ristrutturazione B

## PROPOSTA DI PIANO

**Data**

19/01/2000

**Nome rilevatore**

Paola

## IDENTIFICAZIONE

---

N° scheda: BO494

Stralcio CTC 1988 aggiornata. Scala 1:2000



**Indirizzo:** Via Vallenzasca 37

**Proprietà:** Privato

**Riferimento CTR:**

**Foglio:** 094060

**Coordinate:** 1458164, 5060935

## PRG VIGENTE

---

**Area normativa**

art.2.2 centri storici: individuazione e norme

**Destinazione**

prevalentemente residenziale

**Tipo d'intervento**

art. 2.7 aree recupero urb e edilizio

**Nota**

## ATLANTE TERRITORIALE 2001

---

**Codice ID Atlante territoriale 2001**

508007A

**Uso al Piano terra**

Ingressi e supporto

**Uso prevalente dell'edificio**

Abitazioni

**Stato di conservazione dell'edificio**

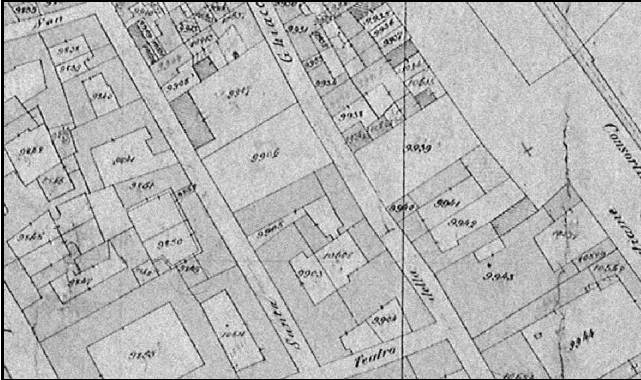
Buono, nessun degrado



# CATASTO STORICO

---

Stralcio Catasto Rabbini 1858. Scala 1:2000



**Situazione odierna:** Nucleo storico

**Motivazione d'impianto:** residenziale

**Vincolo e tutela:**

**Riferimento**

**Catasto Storico:** Presente

## MODIFICAZIONI RECENTI

---

MC4 - Modificazione delle coperture: materiali

MF1 - Modificazione dei fronti: aperture piani superiori

MF2 - Modificazione dei fronti: aperture piano terra

MF3 - Modificazione dei fronti: modificazione portale

**Sintesi modifiche recenti:** permanenza planimetrica

## INTERESSE

---

medio

## CLASSIFICAZIONE

---

Dentro gli ambiti dei nuclei antichi

**Livello modificazione** 6

**Fronte su spazio pubblico, piani superiori:** ristrutturazione A

**Fronte su spazio pubblico, piano terra:** ristrutturazione A

**Fronte interno:** ristrutturazione B

**Corpo di fabbrica:** ristrutturazione B

## PROPOSTA DI PIANO

**Data**

19/01/2000

**Nome rilevatore**

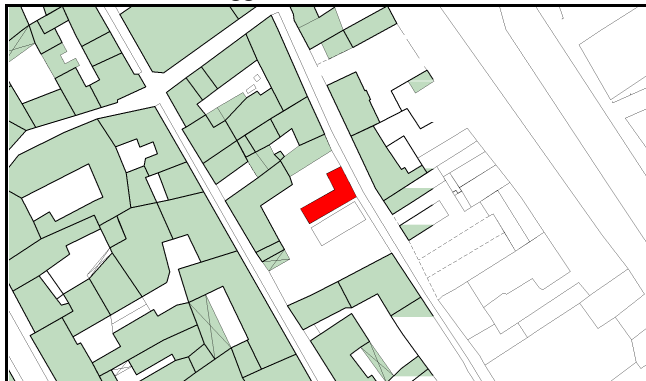
Paola

## IDENTIFICAZIONE

---

N° scheda: **BO495**

Stralcio CTC 1988 aggiornata. Scala 1:2000



**Indirizzo:** Via Piana 54,56

**Proprietà:** Privato

**Riferimento CTR:**

**Foglio:** 094060

**Coordinate:** 1458151, 5060954

## PRG VIGENTE

---

**Area normativa**

art.2.2 centri storici: individuazione e norme

**Destinazione**

prevalentemente residenziale

**Tipo d'intervento**

art.2 3 adeguamento interno e manutenzione

**Nota**

## ATLANTE TERRITORIALE 2001

---

**Codice ID Atlante territoriale 2001**

508004D

**Uso al Piano terra**

Box e parcheggi pertinenziali

**Uso prevalente dell'edificio**

Box e parcheggi pertinenziali

**Stato di conservazione dell'edificio**

Medio, degrado finiture

---

# CATASTO STORICO

---

Stralcio Catasto Rabbini 1858. Scala 1:2000



**Situazione odierna:** Nucleo storico

**Motivazione d'impianto:** rurale

**Vincolo e tutela:**

**Riferimento**

**Catasto Storico:** Presente

## MODIFICAZIONI RECENTI

---

MF2 - Modificazione dei fronti: aperture piano terra

MF4 - Modificazione dei fronti: aperture fronti interni

**Sintesi modifiche recenti:**

## INTERESSE

---

basso

## CLASSIFICAZIONE

---

Dentro gli ambiti dei nuclei antichi

**Livello modificazione** 7

**Fronte su spazio pubblico, piani superiori:** ristrutturazione B

**Fronte su spazio pubblico, piano terra:** ristrutturazione B

**Fronte interno:** ristrutturazione B

**Corpo di fabbrica:** ristrutturazione B

## PROPOSTA DI PIANO

**Data**

19/01/2000

**Nome rilevatore**

Paola

## IDENTIFICAZIONE

---

N° scheda: BO496

Stralcio CTC 1988 aggiornata. Scala 1:2000



**Indirizzo:** Via Vallenzasca 47,47a

**Proprietà:** Privato

**Riferimento CTR:**

**Foglio:** 094060

**Coordinate:** 1458142, 5060976

## PRG VIGENTE

---

**Area normativa**

art.2.2 centri storici: individuazione e norme

**Destinazione**

prevalentemente residenziale

**Tipo d'intervento**

art.2 3 adeguamento interno e manutenzione

**Nota**

## ATLANTE TERRITORIALE 2001

---

**Codice ID Atlante territoriale 2001**

508003A

**Uso al Piano terra**

Ingressi e supporto

**Uso prevalente dell'edificio**

Abitazioni

**Stato di conservazione dell'edificio**

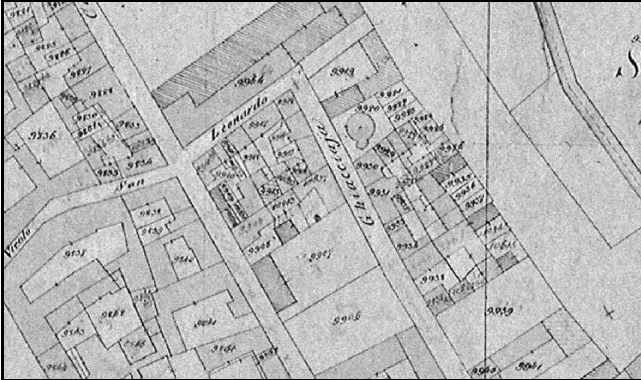
Buono, nessun degrado



# CATASTO STORICO

---

Stralcio Catasto Rabbini 1858. Scala 1:2000



**Situazione odierna:** Nucleo storico

**Motivazione d'impianto:** residenziale

**Vincolo e tutela:**

**Riferimento**

**Catasto Storico:** Presente

## MODIFICAZIONI RECENTI

---

MC1 - Modificazione delle coperture: quota gronda colmo

MD3 - Modificazione del sistema distributivo: sostituzione materiali

MF1 - Modificazione dei fronti: aperture piani superiori

MF2 - Modificazione dei fronti: aperture piano terra

MF3 - Modificazione dei fronti: modificazione portale

**Sintesi modifiche recenti:** permanenza planimetrica

## INTERESSE

---

basso

## CLASSIFICAZIONE

---

Dentro gli ambiti dei nuclei antichi

**Livello modificazione** 6

**Fronte su spazio pubblico, piani superiori:** ristrutturazione A

**Fronte su spazio pubblico, piano terra:** ristrutturazione A

**Fronte interno:** ristrutturazione B

**Corpo di fabbrica:** ristrutturazione B

## PROPOSTA DI PIANO

**Data**

19/01/2000

**Nome rilevatore**

Paola

## IDENTIFICAZIONE

---

N° scheda: BO497

Stralcio CTC 1988 aggiornata. Scala 1:2000



**Indirizzo:** Via Vallenzasca 49,51,53

**Proprietà:** Privato

**Riferimento CTR:**

**Foglio:** 094060

**Coordinate:** 1458137, 5060992

## PRG VIGENTE

---

**Area normativa**

art.2.2 centri storici: individuazione e norme

**Destinazione**

prevalentemente residenziale

**Tipo d'intervento**

art. 2.7 aree recupero urb e edilizio

**Nota**

## ATLANTE TERRITORIALE 2001

---

**Codice ID Atlante territoriale 2001**

508001F

**Uso al Piano terra**

Abbandonato

**Uso prevalente dell'edificio**

Abbandonato

**Stato di conservazione dell'edificio**

Medio, degrado finiture

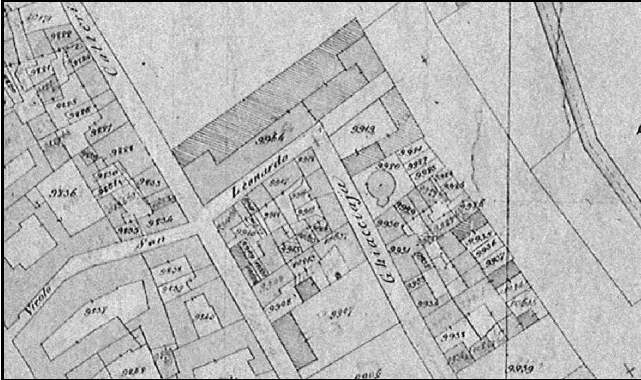




# CATASTO STORICO

---

Stralcio Catasto Rabbini 1858. Scala 1:2000



**Situazione odierna:** Nucleo storico  
**Motivazione d'impianto:** rurale, casa rurale  
**Vincolo e tutela:**  
**Riferimento**  
**Catasto Storico:** Presente

## MODIFICAZIONI RECENTI

---

MF1 - Modificazione dei fronti: aperture piani superiori

**Sintesi modifiche recenti:** Sostanziale permanenza

## INTERESSE

---

basso

## CLASSIFICAZIONE

---

Dentro gli ambiti dei nuclei antichi

<b>Livello modificazione</b>	<b>5</b>
<b>Fronte su spazio pubblico, piani superiori:</b>	risanamento conservativo
<b>Fronte su spazio pubblico, piano terra:</b>	ristrutturazione A
<b>Fronte interno:</b>	ristrutturazione A
<b>Corpo di fabbrica:</b>	ristrutturazione B

## PROPOSTA DI PIANO

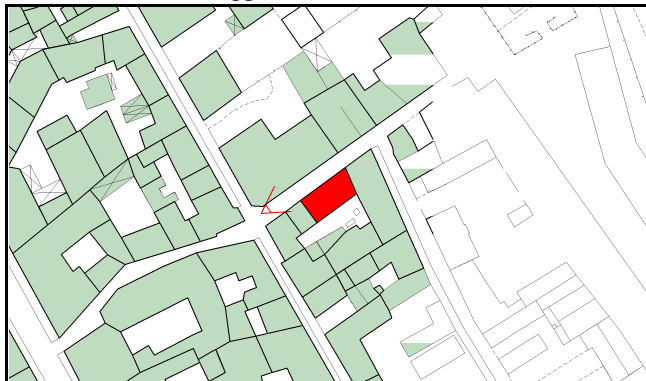
<b>Data</b>	19/01/2000
<b>Nome rilevatore</b>	Paola

## IDENTIFICAZIONE

---

N° scheda: **BO498**

Stralcio CTC 1988 aggiornata. Scala 1:2000



**Indirizzo:** Vicolo S. Leonardo 6,8

**Proprietà:** Privato

**Riferimento CTR:**

**Foglio:** 094060

**Coordinate:** 1458124, 5060991

## PRG VIGENTE

---

**Area normativa**

art.2.2 centri storici: individuazione e norme

**Destinazione**

prevalentemente residenziale

**Tipo d'intervento**

art. 2.7 aree recupero urb e edilizio

**Nota**

## ATLANTE TERRITORIALE 2001

---

**Codice ID Atlante territoriale 2001**

508001E

**Uso al Piano terra**

Abbandonato

**Uso prevalente dell'edificio**

Abbandonato

**Stato di conservazione dell'edificio**

Cattivo, dissesti strutturali e degrado finiture

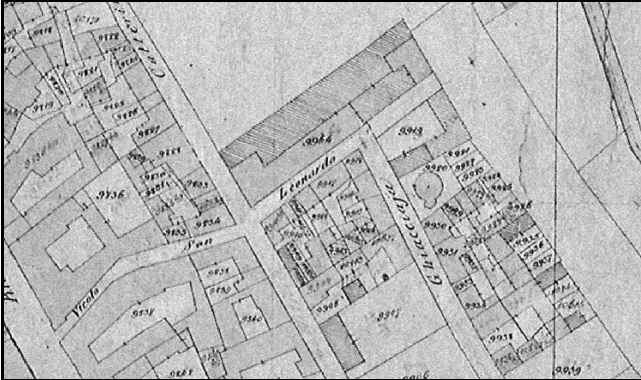
---



# CATASTO STORICO

---

Stralcio Catasto Rabbini 1858. Scala 1:2000



**Situazione odierna:** Nucleo storico  
**Motivazione d'impianto:** rurale, casa rurale  
**Vincolo e tutela:**  
**Riferimento**  
**Catasto Storico:** Presente

## MODIFICAZIONI RECENTI

---

MF1 - Modificazione dei fronti: aperture piani superiori  
MI1 - Inadeguatezza strutturale: struttura

**Sintesi modifiche recenti:** Sostanziale permanenza

## INTERESSE

---

basso

## CLASSIFICAZIONE

---

Dentro gli ambiti dei nuclei antichi

<b>Livello modificazione</b>	<b>5</b>
<b>Fronte su spazio pubblico, piani superiori:</b>	risanamento conservativo
<b>Fronte su spazio pubblico, piano terra:</b>	ristrutturazione A
<b>Fronte interno:</b>	ristrutturazione A
<b>Corpo di fabbrica:</b>	ristrutturazione B

## PROPOSTA DI PIANO

<b>Data</b>	19/01/2000
<b>Nome rilevatore</b>	Paola

## IDENTIFICAZIONE

---

N° scheda: BO499

Stralcio CTC 1988 aggiornata. Scala 1:2000



**Indirizzo:** Via Piana 60,62

**Proprietà:** Privato

**Riferimento CTR:**

**Foglio:** 094060

**Coordinate:** 1458117, 5060986

## PRG VIGENTE

---

**Area normativa**

art.2.2 centri storici: individuazione e norme

**Destinazione**

prevalentemente residenziale

**Tipo d'intervento**

art. 2.7 aree recupero urb e edilizio

**Nota**

## ATLANTE TERRITORIALE 2001

---

**Codice ID Atlante territoriale 2001**

508001D

**Uso al Piano terra**

Abbandonato

**Uso prevalente dell'edificio**

Abbandonato

**Stato di conservazione dell'edificio**

Cattivo, dissesti strutturali e degrado finiture

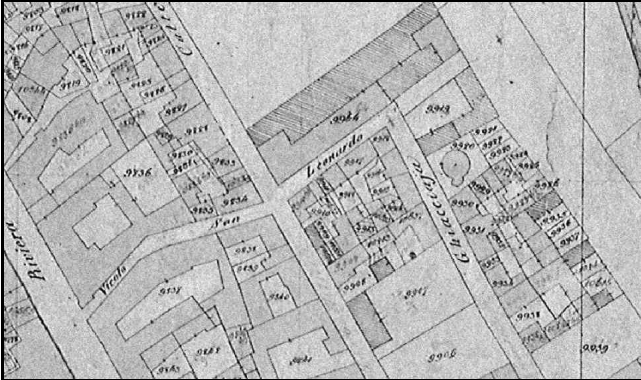
---



## CATASTO STORICO

---

Stralcio Catasto Rabbini 1858. Scala 1:2000



**Situazione odierna:** Nucleo storico  
**Motivazione d'impianto:** rurale, casa rurale  
**Vincolo e tutela:**  
**Riferimento**  
**Catasto Storico:** Presente

## MODIFICAZIONI RECENTI

---

MD2 - Modificazione del sistema distributivo: aggiunta di balconi scale chiusure nell' interno

**Sintesi modifiche recenti:** Sostanziale permanenza

## INTERESSE

---

basso

## CLASSIFICAZIONE

---

Dentro gli ambiti dei nuclei antichi

**Livello modificazione**

5

**Fronte su spazio pubblico, piani superiori:** risanamento conservativo

**Fronte su spazio pubblico, piano terra:** ristrutturazione A

**Fronte interno:** ristrutturazione A

**Corpo di fabbrica:** ristrutturazione B

## PROPOSTA DI PIANO

**Data**

19/01/2000

**Nome rilevatore**

Paola

## IDENTIFICAZIONE

---

N° scheda: **BO500**

Stralcio CTC 1988 aggiornata. Scala 1:2000



**Indirizzo:** Via Piana 60,62

**Proprietà:** Privato

**Riferimento CTR:**

**Foglio:** 094060

**Coordinate:** 1458113, 5060981

## PRG VIGENTE

---

**Area normativa**

art.2.2 centri storici: individuazione e norme

**Destinazione**

prevalentemente residenziale

**Tipo d'intervento**

art. 2.7 aree recupero urb e edilizio

**Nota**

## ATLANTE TERRITORIALE 2001

---

**Codice ID Atlante territoriale 2001**

508001A

**Uso al Piano terra**

Abbandonato

**Uso prevalente dell'edificio**

Abbandonato

**Stato di conservazione dell'edificio**

Cattivo, dissesti strutturali e degrado finiture

---



# CATASTO STORICO

---

Stralcio Catasto Rabbini 1858. Scala 1:2000



**Situazione odierna:** Nucleo storico  
**Motivazione d'impianto:** rurale, casa rurale  
**Vincolo e tutela:**  
**Riferimento**  
**Catasto Storico:** Presente

## MODIFICAZIONI RECENTI

---

MF1 - Modificazione dei fronti: aperture piani superiori  
MF2 - Modificazione dei fronti: aperture piano terra  
MF3 - Modificazione dei fronti: modificazione portale

**Sintesi modifiche recenti:** Sostanziale permanenza

## INTERESSE

---

basso

## CLASSIFICAZIONE

---

Dentro gli ambiti dei nuclei antichi

<b>Livello modificazione</b>	<b>5</b>
<b>Fronte su spazio pubblico, piani superiori:</b>	risanamento conservativo
<b>Fronte su spazio pubblico, piano terra:</b>	ristrutturazione A
<b>Fronte interno:</b>	ristrutturazione A
<b>Corpo di fabbrica:</b>	ristrutturazione B

## PROPOSTA DI PIANO

**Data**

19/01/2000

**Nome rilevatore**

Paola