

REGIONE PIEMONTE
PROVINCIA DI NOVARA
COMUNE DI BORGOMANERO



PIANO REGOLATORE GENERALE COMUNALE

PROGETTO DEFINITIVO

Adozione Deliberazione Programmatica:

Delibera di Consiglio Comunale n. 3 del 30 gennaio 2009

Adozione Progetto Preliminare:

Delibera di Consiglio Comunale n. 86 del 28 novembre 2011

Approvazione Progetto Definitivo:

Delibera di C. C. n. del

Progettista:

**Architetto
Antonella Manuelli**

Sindaco:

Dott.ssa Anna Tinivella

Assessore:

Rag. Pierfranco Mirizio

Segretario:

Dott.ssa Maria Luisa Perucchini

Responsabile del procedimento:

Geom. Morena Medina

Divisione Urbanistica Territorio:

**Geom. G. Chiarello
Geom. M. Di Clemente
Geom. M. Lorenzon
Geom. M. Medina
Geom. M. Guidetti**

**Schede del repertorio
dei beni di interesse storico-testimoniale del
Nucleo Cittadino di Antico Impianto –
riferimento Tavola A.17
da BO501 a BO600**

A.17.6

IDENTIFICAZIONE

N° scheda: BO501

Stralcio CTC 1988 aggiornata. Scala 1:2000



Indirizzo: Via Piana 60,62

Proprietà: Privato

Riferimento CTR:

Foglio: 094060

Coordinate: 1458119, 5060971

PRG VIGENTE

Area normativa

art.2.2 centri storici: individuazione e norme

Destinazione

prevalentemente residenziale

Tipo d'intervento

art. 2.7 aree recupero urb e edilizio

Nota

ATLANTE TERRITORIALE 2001

Codice ID Atlante territoriale 2001

508001C

Uso al Piano terra

Ingressi e supporto

Uso prevalente dell'edificio

Abbandonato

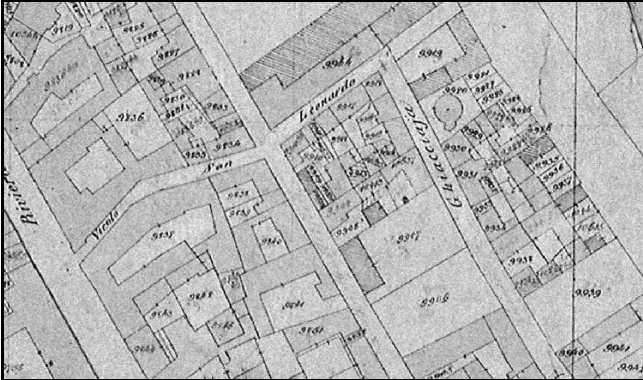
Stato di conservazione dell'edificio

Medio, degrado finiture



CATASTO STORICO

Stralcio Catasto Rabbini 1858. Scala 1:2000



Situazione odierna: Nucleo storico

Motivazione d'impianto: residenziale

Vincolo e tutela:

Riferimento

Catasto Storico: Presente

MODIFICAZIONI RECENTI

MF2 - Modificazione dei fronti: aperture piano terra

Sintesi modifiche recenti: permanenza planimetrica

INTERESSE

medio

CLASSIFICAZIONE

Dentro gli ambiti dei nuclei antichi

Livello modificazione 6

Fronte su spazio pubblico, piani superiori: ristrutturazione A

Fronte su spazio pubblico, piano terra: ristrutturazione A

Fronte interno: ristrutturazione B

Corpo di fabbrica: ristrutturazione B

PROPOSTA DI PIANO

Data

19/01/2000

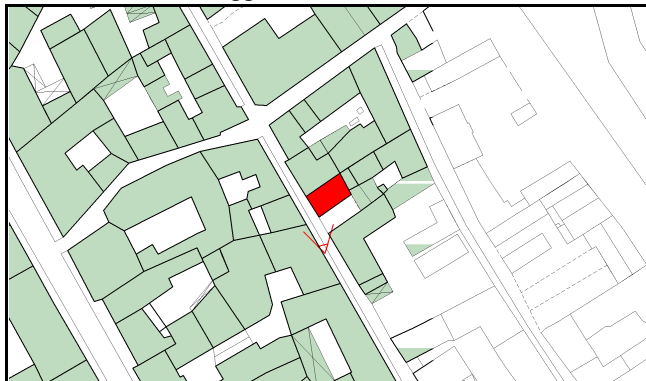
Nome rilevatore

Paola

IDENTIFICAZIONE

N° scheda: BO502

Stralcio CTC 1988 aggiornata. Scala 1:2000



Indirizzo: Via Piana 58

Proprietà: Privato

Riferimento CTR:

Foglio: 094060

Coordinate: 1458123, 5060965

PRG VIGENTE

Area normativa

art.2.2 centri storici: individuazione e norme

Destinazione

prevalentemente residenziale

Tipo d'intervento

art.2 3 adeguamento interno e manutenzione

Nota

ATLANTE TERRITORIALE 2001

Codice ID Atlante territoriale 2001

508002A

Uso al Piano terra

Abbandonato

Uso prevalente dell'edificio

Abbandonato

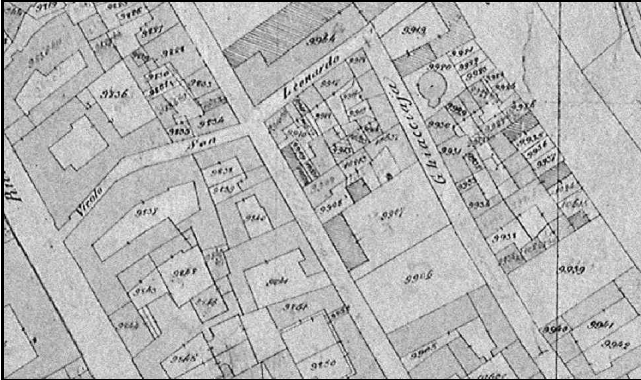
Stato di conservazione dell'edificio

Medio, degrado finiture



CATASTO STORICO

Stralcio Catasto Rabbini 1858. Scala 1:2000



Situazione odierna: Nucleo storico

Motivazione d'impianto: residenziale

Vincolo e tutela:

Riferimento

Catasto Storico: Presente

MODIFICAZIONI RECENTI

MD3 - Modificazione del sistema distributivo: sostituzione materiali

MF1 - Modificazione dei fronti: aperture piani superiori

MF2 - Modificazione dei fronti: aperture piano terra

MF4 - Modificazione dei fronti: aperture fronti interni

Sintesi modifiche recenti: permanenza planimetrica

INTERESSE

medio

CLASSIFICAZIONE

Dentro gli ambiti dei nuclei antichi

Livello modificazione	6
Fronte su spazio pubblico, piani superiori:	ristrutturazione A
Fronte su spazio pubblico, piano terra:	ristrutturazione A
Fronte interno:	ristrutturazione B
Corpo di fabbrica:	ristrutturazione B

PROPOSTA DI PIANO

Data

19/01/2000

Nome rilevatore

Paola

IDENTIFICAZIONE

N° scheda: **BO503**

Stralcio CTC 1988 aggiornata. Scala 1:2000



Indirizzo: Vicolo S. Leonardo 6,8

Proprietà: Privato

Riferimento CTR:

Foglio: 094060

Coordinate: 1458121, 5060977

PRG VIGENTE

Area normativa

art.2.2 centri storici: individuazione e norme

Destinazione

prevalentemente residenziale

Tipo d'intervento

art. 2.7 aree recupero urb e edilizio

Nota

ATLANTE TERRITORIALE 2001

Codice ID Atlante territoriale 2001

508001M

Uso al Piano terra

Abbandonato

Uso prevalente dell'edificio

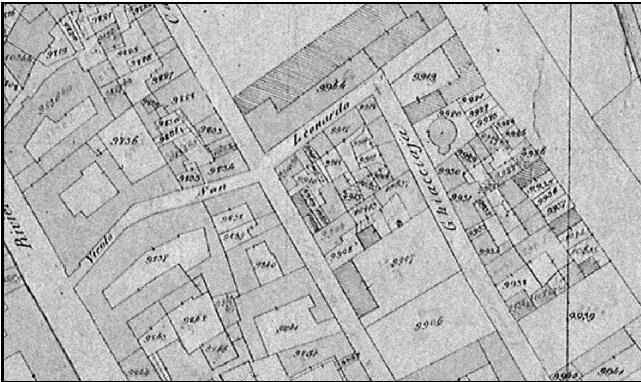
Abbandonato

Stato di conservazione dell'edificio

Medio, degrado finiture

CATASTO STORICO

Stralcio Catasto Rabbini 1858. Scala 1:2000



Situazione odierna: Nucleo storico
Motivazione d'impianto: rurale, cassero
Vincolo e tutela:
Riferimento
Catasto Storico: Presente

MODIFICAZIONI RECENTI

CM - Casseri Modificabili

Sintesi modifiche recenti: permanenza planimetrica

INTERESSE

medio

CLASSIFICAZIONE

Dentro gli ambiti dei nuclei antichi

Livello modificazione	6
Fronte su spazio pubblico, piani superiori:	ristrutturazione A
Fronte su spazio pubblico, piano terra:	ristrutturazione A
Fronte interno:	ristrutturazione B
Corpo di fabbrica:	ristrutturazione B

PROPOSTA DI PIANO

Data	19/01/2000
Nome rilevatore	Paola

IDENTIFICAZIONE

N° scheda: **BO504**

Stralcio CTC 1988 aggiornata. Scala 1:2000



Indirizzo: Vicolo S. Leonardo 6,8

Proprietà: Privato

Riferimento CTR:

Foglio: 094060

Coordinate: 1458130, 5060978

PRG VIGENTE

Area normativa

art.2.2 centri storici: individuazione e norme

Destinazione

prevalentemente residenziale

Tipo d'intervento

art. 2.7 aree recupero urb e edilizio

Nota

ATLANTE TERRITORIALE 2001

Codice ID Atlante territoriale 2001

508001I

Uso al Piano terra

Abbandonato

Uso prevalente dell'edificio

Abbandonato

Stato di conservazione dell'edificio

Cattivo, dissesti strutturali e degrado finiture

IDENTIFICAZIONE

N° scheda: **BO505**

Stralcio CTC 1988 aggiornata. Scala 1:2000



Indirizzo: Via Piana 58

Proprietà: Privato

Riferimento CTR:

Foglio: 094060

Coordinate: 1458133, 5060968

PRG VIGENTE

Area normativa

art.2.2 centri storici: individuazione e norme

Destinazione

prevalentemente residenziale

Tipo d'intervento

art.2 3 adeguamento interno e manutenzione

Nota

ATLANTE TERRITORIALE 2001

Codice ID Atlante territoriale 2001

508002B

Uso al Piano terra

Abbandonato

Uso prevalente dell'edificio

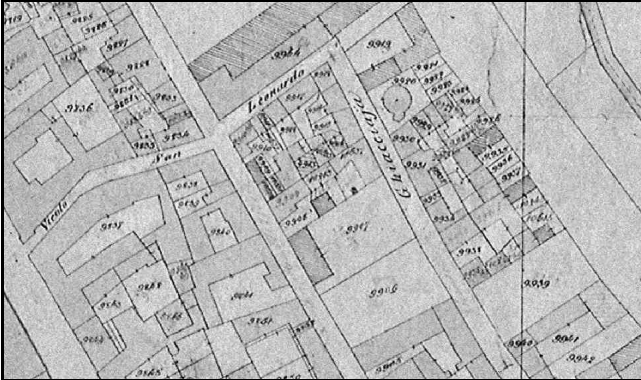
Abbandonato

Stato di conservazione dell'edificio

Medio, degrado finiture

CATASTO STORICO

Stralcio Catasto Rabbini 1858. Scala 1:2000



Situazione odierna: Nucleo storico
Motivazione d'impianto: rurale, casa rurale
Vincolo e tutela:
Riferimento
Catasto Storico: Presente

MODIFICAZIONI RECENTI

MD2 - Modificazione del sistema distributivo: aggiunta di balconi scale chiusure nell' interno

MD3 - Modificazione del sistema distributivo: sostituzione materiali

MF4 - Modificazione dei fronti: aperture fronti interni

Sintesi modifiche recenti: permanenza planimetrica

INTERESSE

medio

CLASSIFICAZIONE

Dentro gli ambiti dei nuclei antichi

Livello modificazione	6
Fronte su spazio pubblico, piani superiori:	ristrutturazione A
Fronte su spazio pubblico, piano terra:	ristrutturazione A
Fronte interno:	ristrutturazione B
Corpo di fabbrica:	ristrutturazione B

PROPOSTA DI PIANO

Data

19/01/2000

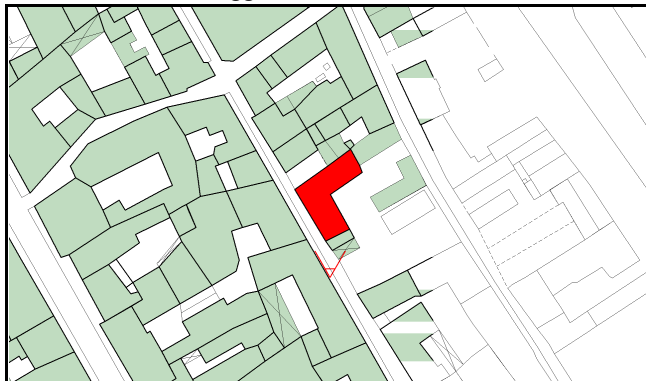
Nome rilevatore

Paola

IDENTIFICAZIONE

N° scheda: **BO506**

Stralcio CTC 1988 aggiornata. Scala 1:2000



Indirizzo: Via Piana 54,56

Proprietà: Privato

Riferimento CTR:

Foglio: 094060

Coordinate: 1458132, 5060952

PRG VIGENTE

Area normativa

art.2.2 centri storici: individuazione e norme

Destinazione

prevalentemente residenziale

Tipo d'intervento

art.2 3 adeguamento interno e manutenzione

Nota

ATLANTE TERRITORIALE 2001

Codice ID Atlante territoriale 2001

508004A

Uso al Piano terra

Ingressi e supporto

Uso prevalente dell'edificio

Abitazioni

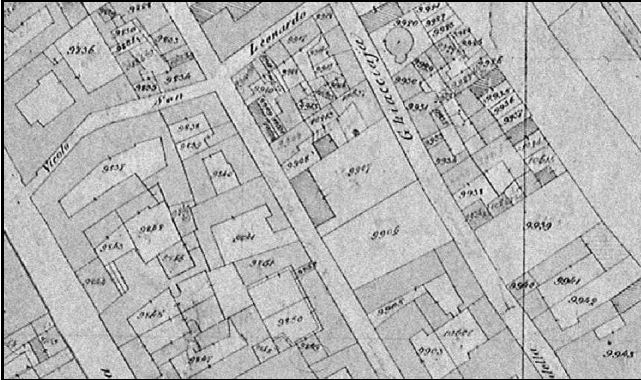
Stato di conservazione dell'edificio

Buono, nessun degrado



CATASTO STORICO

Stralcio Catasto Rabbini 1858. Scala 1:2000



Situazione odierna: Nucleo storico

Motivazione d'impianto: residenziale

Vincolo e tutela:

Riferimento

Catasto Storico: Presente

MODIFICAZIONI RECENTI

MC1 - Modificazione delle coperture: quota gronda colmo

MD3 - Modificazione del sistema distributivo: sostituzione materiali

MF1 - Modificazione dei fronti: aperture piani superiori

Sintesi modifiche recenti: permanenza planimetrica

INTERESSE

medio

CLASSIFICAZIONE

Dentro gli ambiti dei nuclei antichi

Livello modificazione 6

Fronte su spazio pubblico, piani superiori: ristrutturazione A

Fronte su spazio pubblico, piano terra: ristrutturazione A

Fronte interno: ristrutturazione B

Corpo di fabbrica: ristrutturazione B

PROPOSTA DI PIANO

Data

19/01/2000

Nome rilevatore

Paola

IDENTIFICAZIONE

N° scheda: BO507

Stralcio CTC 1988 aggiornata. Scala 1:2000



Indirizzo: Via Piana 52

Proprietà: Privato

Riferimento CTR:

Foglio: 094060

Coordinate: 1458136, 5060940

PRG VIGENTE

Area normativa

art.2.2 centri storici: individuazione e norme

Destinazione

prevalentemente residenziale

Tipo d'intervento

art. 2.7 aree recupero urb e edilizio

Nota

ATLANTE TERRITORIALE 2001

Codice ID Atlante territoriale 2001

508005A

Uso al Piano terra

Abbandonato

Uso prevalente dell'edificio

Abbandonato

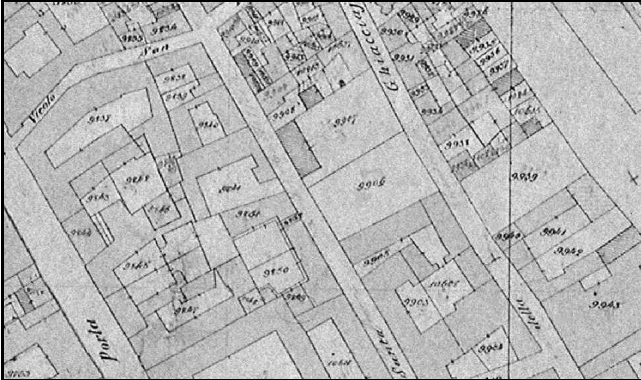
Stato di conservazione dell'edificio

Cattivo, dissesti strutturali e degrado finiture



CATASTO STORICO

Stralcio Catasto Rabbini 1858. Scala 1:2000



Situazione odierna: Nucleo storico
Motivazione d'impianto: rurale, cassero
Vincolo e tutela:
**Riferimento
Catasto Storico:** non presente

MODIFICAZIONI RECENTI

Sintesi modifiche recenti:

INTERESSE

CLASSIFICAZIONE

Dentro gli ambiti dei nuclei antichi

Livello modificazione 7

Fronte su spazio pubblico, piani superiori: ristrutturazione B
Fronte su spazio pubblico, piano terra: ristrutturazione B
Fronte interno: ristrutturazione B
Corpo di fabbrica: ristrutturazione B

PROPOSTA DI PIANO

Data 19/01/2000
Nome rilevatore Paola

IDENTIFICAZIONE

N° scheda: **BO508**

Stralcio CTC 1988 aggiornata. Scala 1:2000



Indirizzo: Via Piana 46,48,50

Proprietà: Privato

Riferimento CTR:

Foglio: 094060

Coordinate: 1458148, 5060927

PRG VIGENTE

Area normativa

art.2.2 centri storici: individuazione e norme

Destinazione

prevalentemente residenziale

Tipo d'intervento

art. 2.7 aree recupero urb e edilizio

Nota

ATLANTE TERRITORIALE 2001

Codice ID Atlante territoriale 2001

508006A

Uso al Piano terra

Ingressi e supporto

Uso prevalente dell'edificio

Abitazioni

Stato di conservazione dell'edificio

Buono, nessun degrado



CATASTO STORICO

Stralcio Catasto Rabbini 1858. Scala 1:2000



Situazione odierna: Nucleo storico
Motivazione d'impianto: rurale, casa rurale
Vincolo e tutela:
Riferimento
Catasto Storico: Presente

MODIFICAZIONI RECENTI

MD2 - Modificazione del sistema distributivo: aggiunta di balconi scale chiusure nell' interno
MF1 - Modificazione dei fronti: aperture piani superiori
MF2 - Modificazione dei fronti: aperture piano terra
MF3 - Modificazione dei fronti: modificazione portale

Sintesi modifiche recenti: permanenza planimetrica

INTERESSE

medio

CLASSIFICAZIONE

Dentro gli ambiti dei nuclei antichi

Livello modificazione	6
Fronte su spazio pubblico, piani superiori:	ristrutturazione A
Fronte su spazio pubblico, piano terra:	ristrutturazione A
Fronte interno:	ristrutturazione B
Corpo di fabbrica:	ristrutturazione B

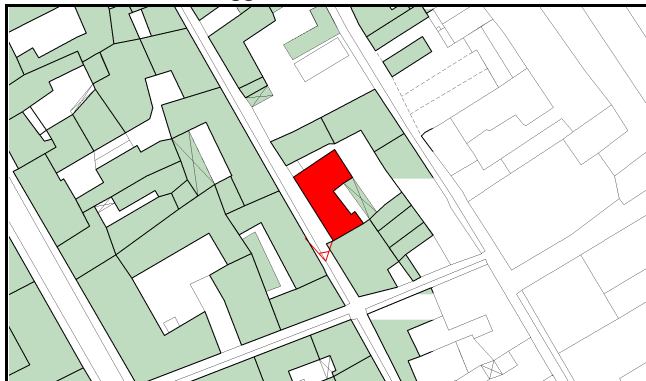
PROPOSTA DI PIANO

Data	19/01/2000
Nome rilevatore	Paola

IDENTIFICAZIONE

N° scheda: BO509

Stralcio CTC 1988 aggiornata. Scala 1:2000



Indirizzo: Via Piana 40,42,44

Proprietà: Privato

Riferimento CTR:

Foglio: 094060

Coordinate: 1458155, 5060914

PRG VIGENTE

Area normativa

art.2.2 centri storici: individuazione e norme

Destinazione

prevalentemente residenziale

Tipo d'intervento

art. 2.5 ristrutturazione interna, vincolo amb

Nota

ATLANTE TERRITORIALE 2001

Codice ID Atlante territoriale 2001

508008A

Uso al Piano terra

Ingressi e supporto

Uso prevalente dell'edificio

Abitazioni

Stato di conservazione dell'edificio

Buono, nessun degrado



CATASTO STORICO

Stralcio Catasto Rabbini 1858. Scala 1:2000



Situazione odierna: Nucleo storico

Motivazione d'impianto: residenziale

Vincolo e tutela:

Riferimento

Catasto Storico: Presente

MODIFICAZIONI RECENTI

MC4 - Modificazione delle coperture: materiali

MF2 - Modificazione dei fronti: aperture piano terra

Sintesi modifiche recenti: Sostanziale permanenza

INTERESSE

medio

CLASSIFICAZIONE

Dentro gli ambiti dei nuclei antichi

Livello modificazione 4

Fronte su spazio pubblico, piani superiori: risanamento conservativo

Fronte su spazio pubblico, piano terra: risanamento conservativo

Fronte interno: ristrutturazione A

Corpo di fabbrica: ristrutturazione B

PROPOSTA DI PIANO

Data

19/01/2000

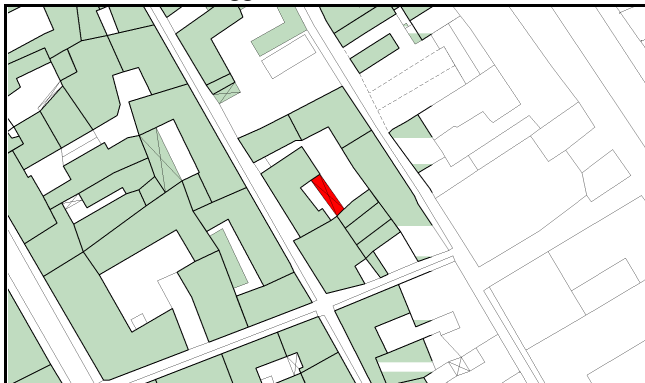
Nome rilevatore

Paola

IDENTIFICAZIONE

N° scheda: **BO510**

Stralcio CTC 1988 aggiornata. Scala 1:2000



Indirizzo: Via Piana 40,42,44

Proprietà: Privato

Riferimento CTR:

Foglio: 094060

Coordinate: 1458164, 5060913

PRG VIGENTE

Area normativa

art.2.2 centri storici: individuazione e norme

Destinazione

prevalentemente residenziale

Tipo d'intervento

art. 2.5 ristrutturazione interna, vincolo amb

Nota

ATLANTE TERRITORIALE 2001

Codice ID Atlante territoriale 2001

508008B

Uso al Piano terra

Ingressi e supporto

Uso prevalente dell'edificio

Ingressi e supporto

Stato di conservazione dell'edificio

Buono, nessun degrado

CATASTO STORICO

Stralcio Catasto Rabbini 1858. Scala 1:2000



Situazione odierna: Nucleo storico

Motivazione d'impianto: box

Vincolo e tutela:

Riferimento

Catasto Storico: non presente

MODIFICAZIONI RECENTI

Sintesi modifiche recenti:

INTERESSE

CLASSIFICAZIONE

Dentro gli ambiti dei nuclei antichi

Livello modificazione 7

Fronte su spazio pubblico, piani superiori: ristrutturazione B

Fronte su spazio pubblico, piano terra: ristrutturazione B

Fronte interno: ristrutturazione B

Corpo di fabbrica: ristrutturazione B

PROPOSTA DI PIANO

Data

19/01/2000

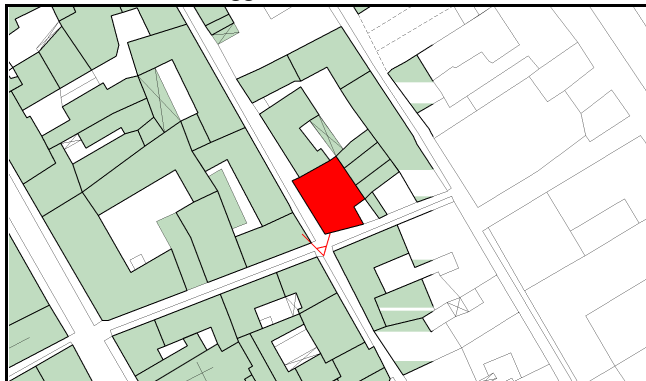
Nome rilevatore

Paola

IDENTIFICAZIONE

N° scheda: BO511

Stralcio CTC 1988 aggiornata. Scala 1:2000



Indirizzo: Via Montegrappa 19,34

Proprietà: Privato

Riferimento CTR:

Foglio: 094060

Coordinate: 1458164, 5060896

PRG VIGENTE

Area normativa

art.2.2 centri storici: individuazione e norme

Destinazione

prevalentemente residenziale

Tipo d'intervento

art.2 3 adeguamento interno e manutenzione

Nota

ATLANTE TERRITORIALE 2001

Codice ID Atlante territoriale 2001

508009A

Uso al Piano terra

Commercio

Uso prevalente dell'edificio

Abitazioni

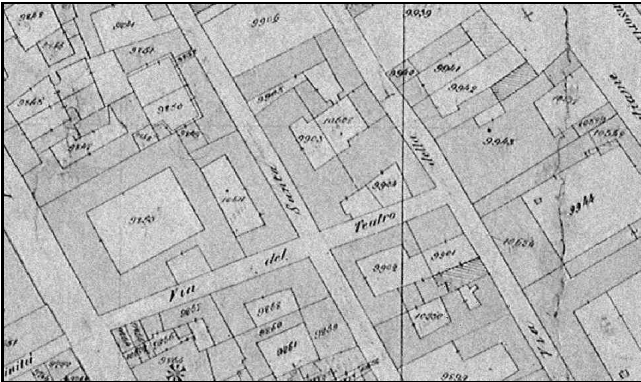
Stato di conservazione dell'edificio

Buono, nessun degrado



CATASTO STORICO

Stralcio Catasto Rabbini 1858. Scala 1:2000



Situazione odierna: Nucleo storico

Motivazione d'impianto: residenziale

Vincolo e tutela:

Riferimento

Catasto Storico: Presente

MODIFICAZIONI RECENTI

MC4 - Modificazione delle coperture: materiali

MD3 - Modificazione del sistema distributivo: sostituzione materiali

MF1 - Modificazione dei fronti: aperture piani superiori

MF2 - Modificazione dei fronti: aperture piano terra

MF4 - Modificazione dei fronti: aperture fronti interni

Sintesi modifiche recenti: permanenza planimetrica

INTERESSE

medio

CLASSIFICAZIONE

Dentro gli ambiti dei nuclei antichi

Livello modificazione 6

Fronte su spazio pubblico, piani superiori: ristrutturazione A

Fronte su spazio pubblico, piano terra: ristrutturazione A

Fronte interno: ristrutturazione B

Corpo di fabbrica: ristrutturazione B

PROPOSTA DI PIANO

Data

19/01/2000

Nome rilevatore

Paola

IDENTIFICAZIONE

N° scheda: **BO512** Palazzo d'Este

Stralcio CTC 1988 aggiornata. Scala 1:2000



Indirizzo: Piazza XXV Aprile 18,63

Proprietà: Religioso
Curia

Riferimento CTR:

Foglio: 094060

Coordinate: 1458105, 5061073

PRG VIGENTE

Area normativa

art. 5.1 b: attrezzature di interesse comune

Destinazione

aree a destinazione pubblica

Tipo d'intervento

Nota

ATLANTE TERRITORIALE 2001

Codice ID Atlante territoriale 2001

503001A

Uso al Piano terra

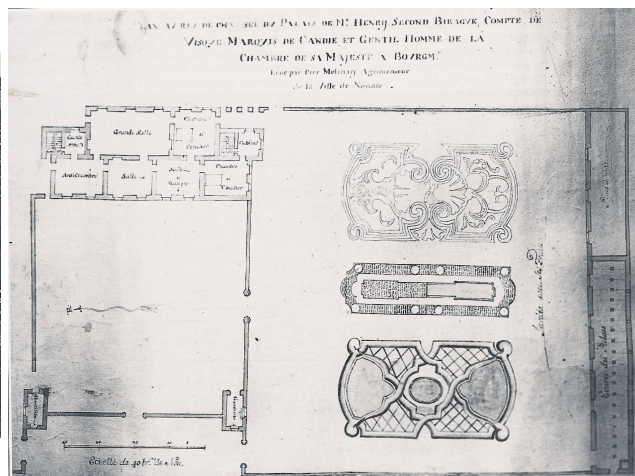
Servizi - istruzione obbligo

Uso prevalente dell'edificio

Servizi - istruzione obbligo

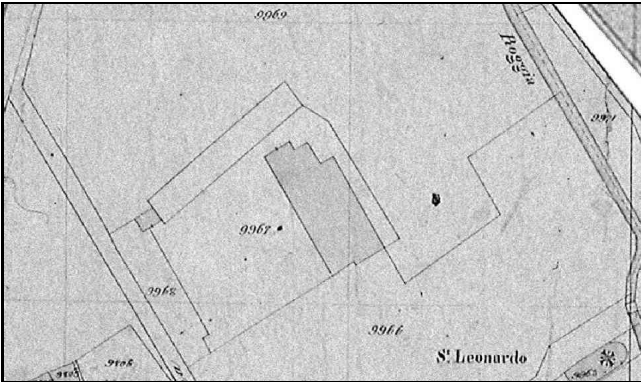
Stato di conservazione dell'edificio

Buono, nessun degrado



CATASTO STORICO

Stralcio Catasto Rabbini 1858. Scala 1:2000



Situazione odierna: Nucleo storico
Motivazione d'impianto: residenziale, palazzo
Vincolo e tutela: Decreto 1089/39, Inventario Soprintendenza
Riferimento Catasto Storico: Presente

MODIFICAZIONI RECENTI

Sintesi modifiche recenti: Sostanziale permanenza

INTERESSE

elevato

Catasto Maria Teresa d'Este, 1722. Mappale 2064, sub. 1 e 2 - 2066 - 7698, sub. 1, 2, 3 e 4

CLASSIFICAZIONE

Dentro gli ambiti dei nuclei antichi

Livello modificazione	1
Fronte su spazio pubblico, piani superiori:	restauro
Fronte su spazio pubblico, piano terra:	restauro
Fronte interno:	restauro
Corpo di fabbrica:	restauro

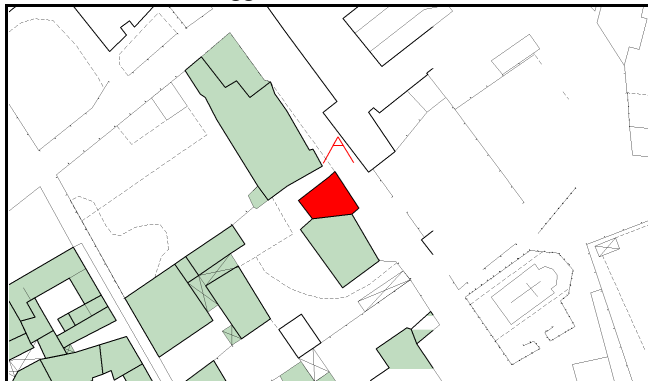
PROPOSTA DI PIANO

Data	22/01/2000
Nome rilevatore	Paola

IDENTIFICAZIONE

N° scheda: BO513

Stralcio CTC 1988 aggiornata. Scala 1:2000



Indirizzo: Viale Don Minzoni 59

Proprietà: Privato

Riferimento CTR:

Foglio: 094060

Coordinate: 1458125, 5061073

PRG VIGENTE

Area normativa

art. 2.8: aree a capacità insediativa invariata

Destinazione

prevalentemente residenziale

Tipo d'intervento

Nota

ATLANTE TERRITORIALE 2001

Codice ID Atlante territoriale 2001

503007A

Uso al Piano terra

Abitazioni

Uso prevalente dell'edificio

Abitazioni

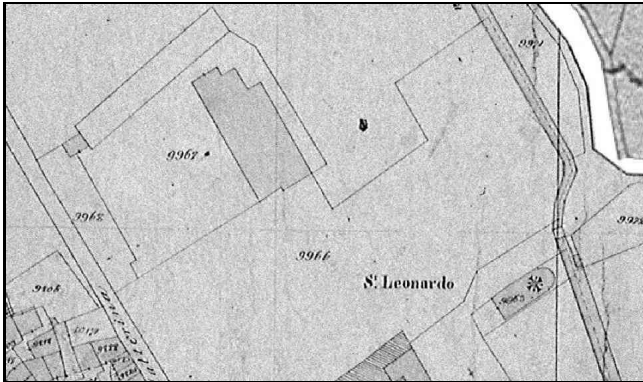
Stato di conservazione dell'edificio

Buono, nessun degrado



CATASTO STORICO

Stralcio Catasto Rabbini 1858. Scala 1:2000



Situazione odierna: Nucleo storico

Motivazione d'impianto: residenziale

Vincolo e tutela:

Riferimento

Catasto Storico: da 1920/30 a 1968

MODIFICAZIONI RECENTI

Sintesi modifiche recenti:

INTERESSE

CLASSIFICAZIONE

Dentro gli ambiti dei nuclei antichi

Livello modificazione 7

Fronte su spazio pubblico, piani superiori: ristrutturazione B

Fronte su spazio pubblico, piano terra: ristrutturazione B

Fronte interno: ristrutturazione B

Corpo di fabbrica: ristrutturazione B

PROPOSTA DI PIANO

Data

22/01/2000

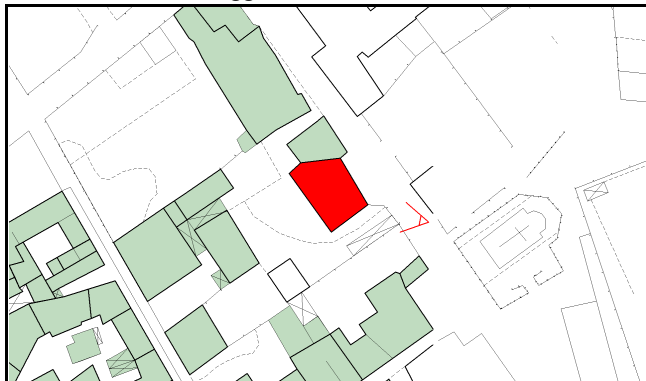
Nome rilevatore

Paola

IDENTIFICAZIONE

N° scheda: **BO514**

Stralcio CTC 1988 aggiornata. Scala 1:2000



Indirizzo: Viale Don Minzoni 55A,55B,57,57C,57B

Proprietà: Privato

Riferimento CTR:

Foglio: 094060

Coordinate: 1458128, 5061059

PRG VIGENTE

Area normativa

art. 2.8: aree a capacità insediativa invariata

Destinazione

prevalentemente residenziale

Tipo d'intervento

Nota

ATLANTE TERRITORIALE 2001

Codice ID Atlante territoriale 2001

503006A

Uso al Piano terra

Uffici

Uso prevalente dell'edificio

Abitazioni

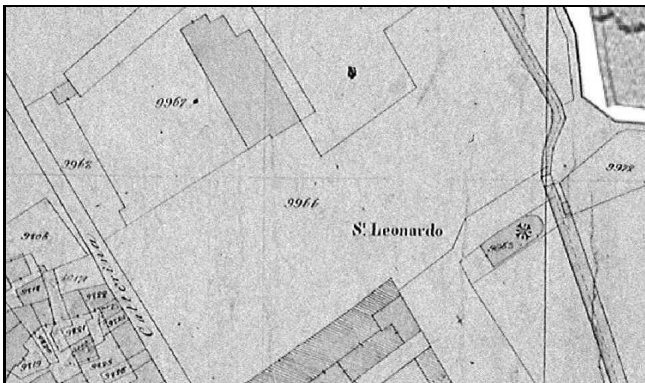
Stato di conservazione dell'edificio

Buono, nessun degrado



CATASTO STORICO

Stralcio Catasto Rabbini 1858. Scala 1:2000



Situazione odierna: Nucleo storico

Motivazione d'impianto: residenziale

Vincolo e tutela:

Riferimento

Catasto Storico: da 1920/30 a 1968

MODIFICAZIONI RECENTI

Sintesi modifiche recenti:

INTERESSE

CLASSIFICAZIONE

Dentro gli ambiti dei nuclei antichi

Livello modificazione 7

Fronte su spazio pubblico, piani superiori: ristrutturazione B

Fronte su spazio pubblico, piano terra: ristrutturazione B

Fronte interno: ristrutturazione B

Corpo di fabbrica: ristrutturazione B

PROPOSTA DI PIANO

Data

22/01/2000

Nome rilevatore

Paola

IDENTIFICAZIONE

N° scheda: **BO515**

Stralcio CTC 1988 aggiornata. Scala 1:2000



Indirizzo: Viale Don Minzoni 51,53

Proprietà: Privato

Riferimento CTR:

Foglio: 094060

Coordinate: 1458146, 5061028

PRG VIGENTE

Area normativa

art. 2.9: aree ristrutturazione e/o sostituzione edilizia (interna)

Destinazione

prevalentemente residenziale

Tipo d'intervento

Nota

ATLANTE TERRITORIALE 2001

Codice ID Atlante territoriale 2001

503005A

Uso al Piano terra

Abitazioni

Uso prevalente dell'edificio

Abitazioni

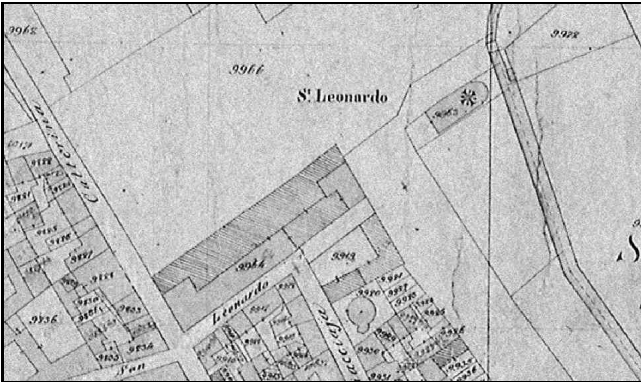
Stato di conservazione dell'edificio

Buono, nessun degrado



CATASTO STORICO

Stralcio Catasto Rabbini 1858. Scala 1:2000



Situazione odierna: Nucleo storico

Motivazione d'impianto: residenziale

Vincolo e tutela:

Riferimento

Catasto Storico: parzialmente presente

MODIFICAZIONI RECENTI

MC1 - Modificazione delle coperture: quota gronda colmo

MD3 - Modificazione del sistema distributivo: sostituzione materiali

MF1 - Modificazione dei fronti: aperture piani superiori

MF2 - Modificazione dei fronti: aperture piano terra

MF4 - Modificazione dei fronti: aperture fronti interni

Sintesi modifiche recenti: sostanziale rinnovo

INTERESSE

basso

CLASSIFICAZIONE

Dentro gli ambiti dei nuclei antichi

Livello modificazione 6

Fronte su spazio pubblico, piani superiori: ristrutturazione A

Fronte su spazio pubblico, piano terra: ristrutturazione A

Fronte interno: ristrutturazione B

Corpo di fabbrica: ristrutturazione B

PROPOSTA DI PIANO

Data

22/01/2000

Nome rilevatore

Paola

IDENTIFICAZIONE

N° scheda: BO516

Stralcio CTC 1988 aggiornata. Scala 1:2000



Indirizzo: Via Piana 64,66,68,70,72,74

Proprietà: Privato

Riferimento CTR:

Foglio: 094060

Coordinate: 1458125, 5061017

PRG VIGENTE

Area normativa

art. 2.9: aree ristrutturazione e/o sostituzione edilizia (interna)

Destinazione

prevalentemente residenziale

Tipo d'intervento

Nota

ATLANTE TERRITORIALE 2001

Codice ID Atlante territoriale 2001

503004C

Uso al Piano terra

Ingressi e supporto

Uso prevalente dell'edificio

Ingressi e supporto

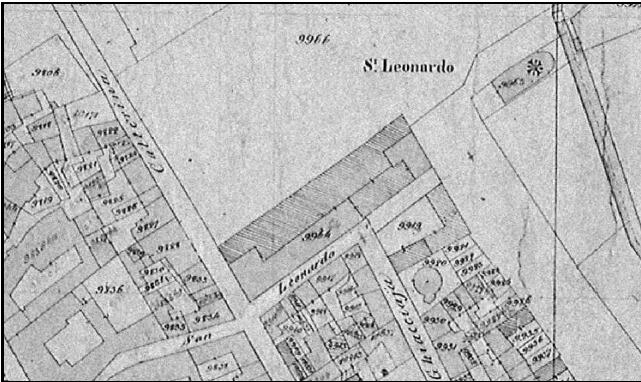
Stato di conservazione dell'edificio

Medio, degrado finiture



CATASTO STORICO

Stralcio Catasto Rabbini 1858. Scala 1:2000



Situazione odierna: Nucleo storico
Motivazione d'impianto: rurale, casa rurale
Vincolo e tutela:
Riferimento
Catasto Storico: Presente

MODIFICAZIONI RECENTI

MF1 - Modificazione dei fronti: aperture piani superiori
MF2 - Modificazione dei fronti: aperture piano terra
MF4 - Modificazione dei fronti: aperture fronti interni

Sintesi modifiche recenti: sostanziale rinnovo

INTERESSE

basso

CLASSIFICAZIONE

Dentro gli ambiti dei nuclei antichi

Livello modificazione	7
Fronte su spazio pubblico, piani superiori:	ristrutturazione B
Fronte su spazio pubblico, piano terra:	ristrutturazione B
Fronte interno:	ristrutturazione B
Corpo di fabbrica:	ristrutturazione B

PROPOSTA DI PIANO

Data

22/01/2000

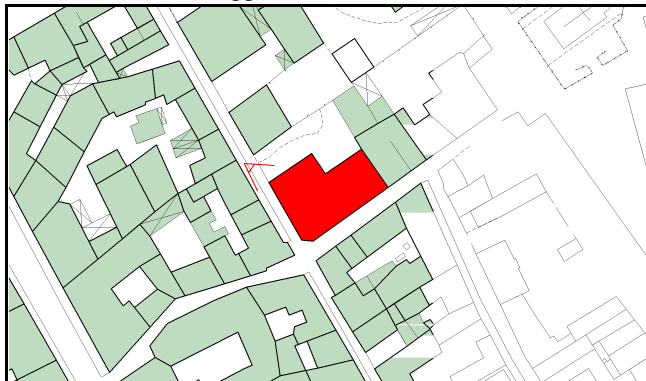
Nome rilevatore

Paola

IDENTIFICAZIONE

N° scheda: BO517

Stralcio CTC 1988 aggiornata. Scala 1:2000



Indirizzo: Via Piana 64,66,68,70,72,74

Proprietà: Privato

Riferimento CTR:

Foglio: 094060

Coordinate: 1458111, 5061000

PRG VIGENTE

Area normativa

art. 2.9: aree ristrutturazione e/o sostituzione edilizia (interna)

Destinazione

prevalentemente residenziale

Tipo d'intervento

Nota

ATLANTE TERRITORIALE 2001

Codice ID Atlante territoriale 2001

503004A

Uso al Piano terra

Abbandonato

Uso prevalente dell'edificio

Abitazioni

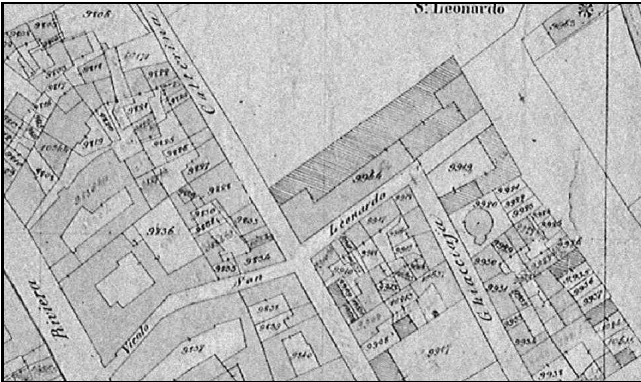
Stato di conservazione dell'edificio

Medio, degrado finiture



CATASTO STORICO

Stralcio Catasto Rabbini 1858. Scala 1:2000



Situazione odierna: Nucleo storico
Motivazione d'impianto: rurale, casa rurale
Vincolo e tutela:
Riferimento
Catasto Storico: non presente

MODIFICAZIONI RECENTI

Sintesi modifiche recenti:

INTERESSE

CLASSIFICAZIONE

Dentro gli ambiti dei nuclei antichi

Livello modificazione 7

Fronte su spazio pubblico, piani superiori: ristrutturazione B
Fronte su spazio pubblico, piano terra: ristrutturazione B
Fronte interno: ristrutturazione B
Corpo di fabbrica: ristrutturazione B

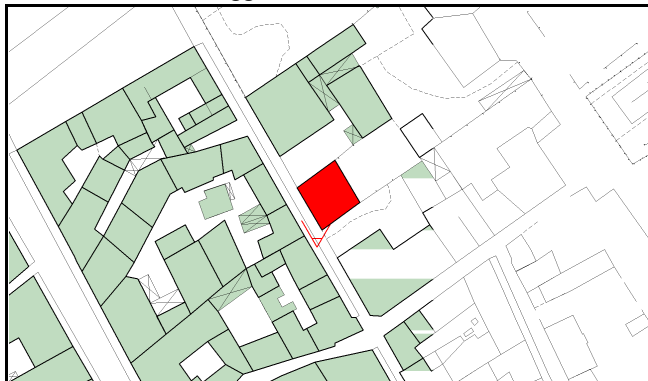
PROPOSTA DI PIANO

Data 22/01/2000
Nome rilevatore Paola

IDENTIFICAZIONE

N° scheda: BO518

Stralcio CTC 1988 aggiornata. Scala 1:2000



Indirizzo: Via Piana 76,78,80

Proprietà: Privato

Riferimento CTR:

Foglio: 094060

Coordinate: 1458093, 5061021

PRG VIGENTE

Area normativa

art. 2.8: aree a capacità insediativa invariata

Destinazione

prevalentemente residenziale

Tipo d'intervento

Nota

ATLANTE TERRITORIALE 2001

Codice ID Atlante territoriale 2001

503003A

Uso al Piano terra

Abbandonato

Uso prevalente dell'edificio

Abbandonato

Stato di conservazione dell'edificio

Medio, degrado finiture



CATASTO STORICO

Stralcio Catasto Rabbini 1858. Scala 1:2000



Situazione odierna: Nucleo storico

Motivazione d'impianto: residenziale

Vincolo e tutela:

Riferimento

Catasto Storico: non presente

MODIFICAZIONI RECENTI

Sintesi modifiche recenti:

INTERESSE

CLASSIFICAZIONE

Dentro gli ambiti dei nuclei antichi

Livello modificazione 7

Fronte su spazio pubblico, piani superiori: ristrutturazione B

Fronte su spazio pubblico, piano terra: ristrutturazione B

Fronte interno: ristrutturazione B

Corpo di fabbrica: ristrutturazione B

PROPOSTA DI PIANO

Data

22/01/2000

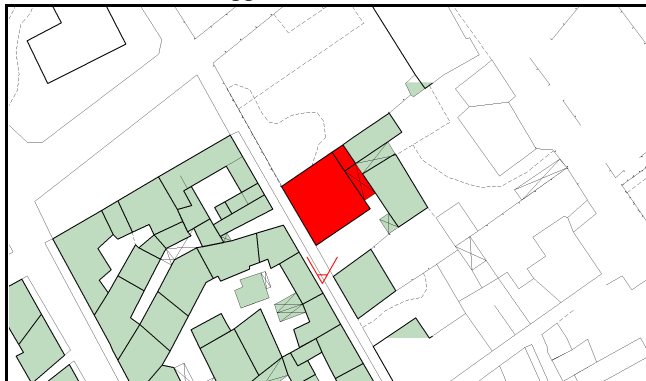
Nome rilevatore

Paola

IDENTIFICAZIONE

N° scheda: **BO519**

Stralcio CTC 1988 aggiornata. Scala 1:2000



Indirizzo: Via Piana 82,84,86,88,90

Proprietà: Privato

Riferimento CTR:

Foglio: 094060

Coordinate: 1458083, 5061044

PRG VIGENTE

Area normativa

art. 3.7: aree commerciali di nuovo impianto

Destinazione

prevalentemente produttiva

Tipo d'intervento

Nota

ATLANTE TERRITORIALE 2001

Codice ID Atlante territoriale 2001

503002A

Uso al Piano terra

Commercio

Uso prevalente dell'edificio

Produttivo

Stato di conservazione dell'edificio

Buono, nessun degrado



CATASTO STORICO

Stralcio Catasto Rabbini 1858. Scala 1:2000



Situazione odierna: Nucleo storico

Motivazione d'impianto: residenziale

Vincolo e tutela:

Riferimento

Catasto Storico: da 1920/30 a 1968

MODIFICAZIONI RECENTI

Sintesi modifiche recenti:

INTERESSE

CLASSIFICAZIONE

Dentro gli ambiti dei nuclei antichi

Livello modificazione 7

Fronte su spazio pubblico, piani superiori: ristrutturazione B

Fronte su spazio pubblico, piano terra: ristrutturazione B

Fronte interno: ristrutturazione B

Corpo di fabbrica: ristrutturazione B

PROPOSTA DI PIANO

Data

22/01/2000

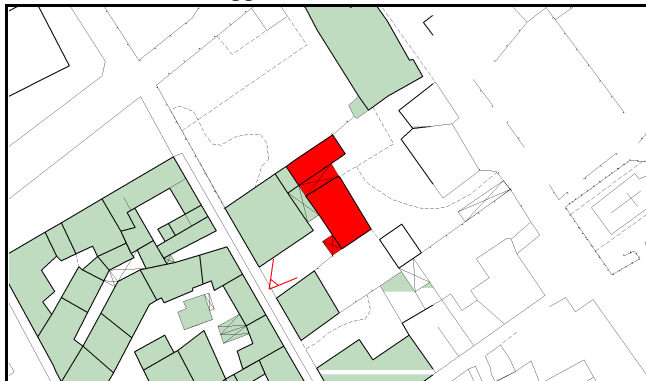
Nome rilevatore

Paola

IDENTIFICAZIONE

N° scheda: **BO520**

Stralcio CTC 1988 aggiornata. Scala 1:2000



Indirizzo: Via Piana 82,84,86,88,90

Proprietà: Privato

Riferimento CTR:

Foglio: 094060

Coordinate: 1458098, 5061037

PRG VIGENTE

Area normativa

art. 3.7: aree commerciali di nuovo impianto

Destinazione

prevalentemente produttiva

Tipo d'intervento

Nota

ATLANTE TERRITORIALE 2001

Codice ID Atlante territoriale 2001

503002B

Uso al Piano terra

Produttivo

Uso prevalente dell'edificio

Produttivo

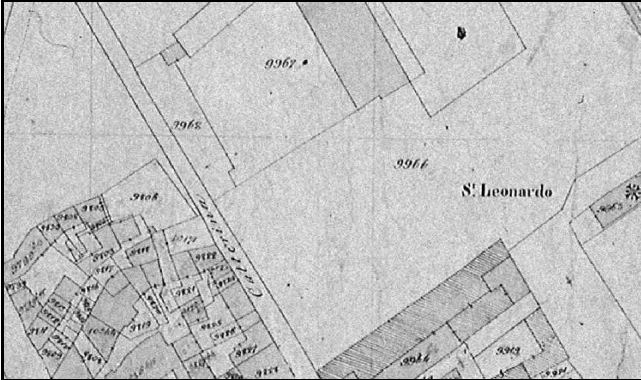
Stato di conservazione dell'edificio

Buono, nessun degrado



CATASTO STORICO

Stralcio Catasto Rabbini 1858. Scala 1:2000



Situazione odierna: Nucleo storico
Motivazione d'impianto: industriale, capannone
Vincolo e tutela:
Riferimento
Catasto Storico: da 1920/30 a 1968

MODIFICAZIONI RECENTI

Sintesi modifiche recenti:

INTERESSE

CLASSIFICAZIONE

Dentro gli ambiti dei nuclei antichi

Livello modificazione 7

Fronte su spazio pubblico, piani superiori: ristrutturazione B
Fronte su spazio pubblico, piano terra: ristrutturazione B
Fronte interno: ristrutturazione B
Corpo di fabbrica: ristrutturazione B

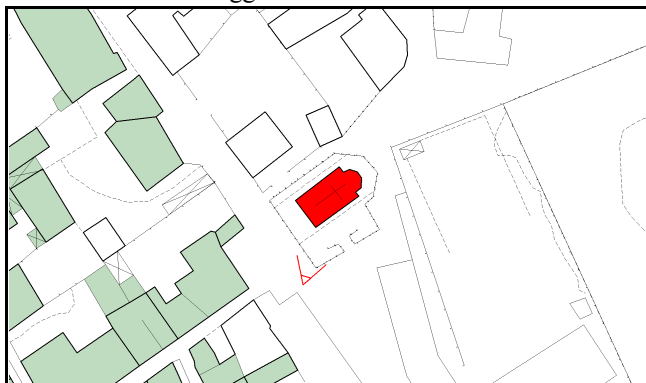
PROPOSTA DI PIANO

Data 22/01/2000
Nome rilevatore Paola

IDENTIFICAZIONE

N° scheda: **BO521** Chiesa di S. Leonardo

Stralcio CTC 1988 aggiornata. Scala 1:2000



Indirizzo: Viale Don Minzoni

Proprietà: Religioso
Curia

Riferimento CTR:

Foglio: 094060

Coordinate: 1458177, 5061048

PRG VIGENTE

Area normativa

art. 5.1 b: aree per attrezzature di uso comune

Destinazione

aree a destinazione pubblica

Tipo d'intervento

Nota

ATLANTE TERRITORIALE 2001

Codice ID Atlante territoriale 2001

503008A

Uso al Piano terra

Servizi - altre attrezzature

Uso prevalente dell'edificio

Servizi - altre attrezzature

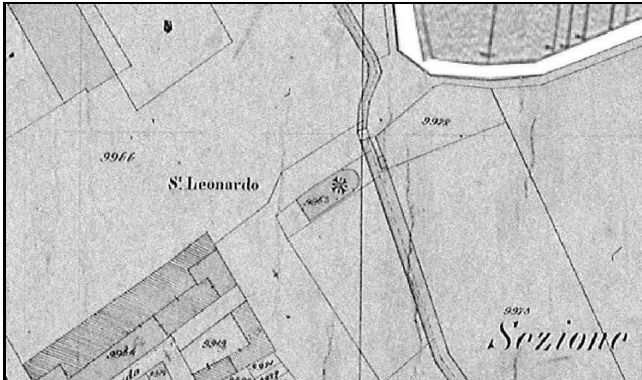
Stato di conservazione dell'edificio

Buono, nessun degrado



CATASTO STORICO

Stralcio Catasto Rabbini 1858. Scala 1:2000



Situazione odierna: Nucleo storico
Motivazione d'impianto: religioso, cappella
Vincolo e tutela: Decreto 1089/39, D.M. 25.05.1908

Riferimento
Catasto Storico: Presente

MODIFICAZIONI RECENTI

MC1 - Modificazione delle coperture: quota gronda colmo
MF2 - Modificazione dei fronti: aperture piano terra

Sintesi modifiche recenti: Sostanziale permanenza

INTERESSE

elevato

Restauri del 1955-1958: demolita la volta a crociera ritenuta non originale e il campaniletto

CLASSIFICAZIONE

Dentro gli ambiti dei nuclei antichi

Livello modificazione 1

Fronte su spazio pubblico, piani superiori: restauro

Fronte su spazio pubblico, piano terra: restauro

Fronte interno: restauro

Corpo di fabbrica: restauro

PROPOSTA DI PIANO

Data 22/01/2000
Nome rilevatore Paola

IDENTIFICAZIONE

N° scheda: BO522

Stralcio CTC 1988 aggiornata. Scala 1:2000



Indirizzo: Viale Don Minzoni 29,31,33

Proprietà: Privato

Riferimento CTR:

Foglio: 094060

Coordinate: 1458176, 5060969

PRG VIGENTE

Area normativa

art.2.2 centri storici: individuazione e norme

Destinazione

prevalentemente residenziale

Tipo d'intervento

art. 2.7 aree recupero urb e edilizio

Nota

ATLANTE TERRITORIALE 2001

Codice ID Atlante territoriale 2001

509003A

Uso al Piano terra

Commercio

Uso prevalente dell'edificio

Abitazioni

Stato di conservazione dell'edificio

Buono, nessun degrado



CATASTO STORICO

Stralcio Catasto Rabbini 1858. Scala 1:2000



Situazione odierna: Nucleo storico

Motivazione d'impianto: residenziale

Vincolo e tutela:

Riferimento

Catasto Storico: Presente

MODIFICAZIONI RECENTI

MF1 - Modificazione dei fronti: aperture piani superiori

MF2 - Modificazione dei fronti: aperture piano terra

MF4 - Modificazione dei fronti: aperture fronti interni

Sintesi modifiche recenti: Sostanziale permanenza

INTERESSE

medio

CLASSIFICAZIONE

Dentro gli ambiti dei nuclei antichi

Livello modificazione 4

Fronte su spazio pubblico, piani superiori: risanamento conservativo

Fronte su spazio pubblico, piano terra: risanamento conservativo

Fronte interno: ristrutturazione A

Corpo di fabbrica: ristrutturazione B

PROPOSTA DI PIANO

Data

06/02/2000

Nome rilevatore

Paola

IDENTIFICAZIONE

N° scheda: BO523

Stralcio CTC 1988 aggiornata. Scala 1:2000



Indirizzo: Viale Don Minzoni 27

Proprietà: Privato

Riferimento CTR:

Foglio: 094060

Coordinate: 1458187, 5060964

PRG VIGENTE

Area normativa

art.2.2 centri storici: individuazione e norme

Destinazione

prevalentemente residenziale

Tipo d'intervento

Nota

ATLANTE TERRITORIALE 2001

Codice ID Atlante territoriale 2001

509004B

Uso al Piano terra

Ingressi e supporto

Uso prevalente dell'edificio

Ingressi e supporto

Stato di conservazione dell'edificio

Medio, degrado finiture



IDENTIFICAZIONE

N° scheda: **BO524**

Stralcio CTC 1988 aggiornata. Scala 1:2000



Indirizzo: Viale Don Minzoni 27

Proprietà: Privato

Riferimento CTR:

Foglio: 094060

Coordinate: 1458191, 5060959

PRG VIGENTE

Area normativa

art.2.2 centri storici: individuazione e norme

Destinazione

prevalentemente residenziale

Tipo d'intervento

Nota

ATLANTE TERRITORIALE 2001

Codice ID Atlante territoriale 2001

509004A

Uso al Piano terra

Ingressi e supporto

Uso prevalente dell'edificio

Abitazioni

Stato di conservazione dell'edificio

Buono, nessun degrado



CATASTO STORICO

Stralcio Catasto Rabbini 1858. Scala 1:2000



Situazione odierna: Nucleo storico

Motivazione d'impianto: residenziale

Vincolo e tutela:

Riferimento

Catasto Storico: Presente

MODIFICAZIONI RECENTI

MC4 - Modificazione delle coperture: materiali

MF1 - Modificazione dei fronti: aperture piani superiori

MF2 - Modificazione dei fronti: aperture piano terra

MF4 - Modificazione dei fronti: aperture fronti interni

Sintesi modifiche recenti:

INTERESSE

basso

CLASSIFICAZIONE

Dentro gli ambiti dei nuclei antichi

Livello modificazione 7

Fronte su spazio pubblico, piani superiori: ristrutturazione B

Fronte su spazio pubblico, piano terra: ristrutturazione B

Fronte interno: ristrutturazione B

Corpo di fabbrica: ristrutturazione B

PROPOSTA DI PIANO

Data

06/02/2000

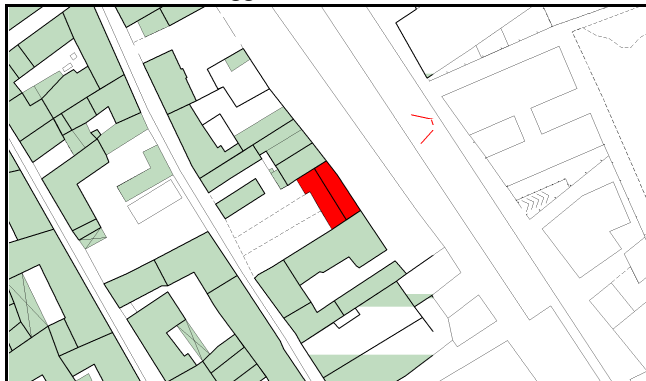
Nome rilevatore

Paola

IDENTIFICAZIONE

N° scheda: BO525

Stralcio CTC 1988 aggiornata. Scala 1:2000



Indirizzo: Viale Don Minzoni 19,40,40A,23

Proprietà: Privato

Riferimento CTR:

Foglio: 094060

Coordinate: 1458199, 5060951

PRG VIGENTE

Area normativa

art.2.2 centri storici: individuazione e norme

Destinazione

prevalentemente residenziale

Tipo d'intervento

Nota

ATLANTE TERRITORIALE 2001

Codice ID Atlante territoriale 2001

509006A

Uso al Piano terra

Commercio

Uso prevalente dell'edificio

Abitazioni

Stato di conservazione dell'edificio

Buono, nessun degrado



CATASTO STORICO

Stralcio Catasto Rabbini 1858. Scala 1:2000



Situazione odierna: Nucleo storico

Motivazione d'impianto: residenziale

Vincolo e tutela:

Riferimento

Catasto Storico: da 1920/30 a 1968

MODIFICAZIONI RECENTI

Sintesi modifiche recenti:

INTERESSE

CLASSIFICAZIONE

Dentro gli ambiti dei nuclei antichi

Livello modificazione 7

Fronte su spazio pubblico, piani superiori: ristrutturazione B

Fronte su spazio pubblico, piano terra: ristrutturazione B

Fronte interno: ristrutturazione B

Corpo di fabbrica: ristrutturazione B

PROPOSTA DI PIANO

Data

06/02/2000

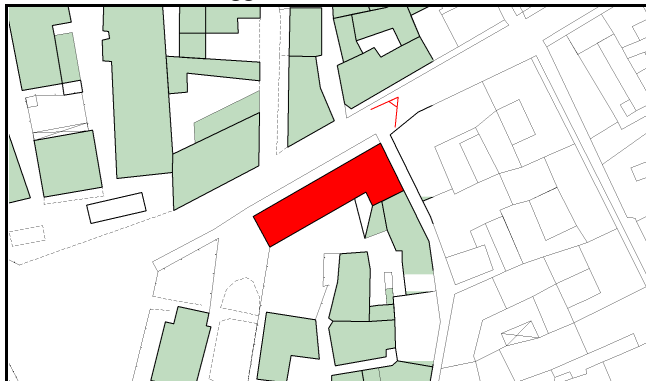
Nome rilevatore

Paola

IDENTIFICAZIONE

N° scheda: BO527

Stralcio CTC 1988 aggiornata. Scala 1:2000



Indirizzo: Corso Mazzini 55,57,57A,59,61

Proprietà: Privato

Riferimento CTR:

Foglio: 094100

Coordinate: 1458028, 5060639

PRG VIGENTE

Area normativa

art.2.2 centri storici: individuazione e norme

Destinazione

prevalentemente residenziale

Tipo d'intervento

art. 2.5 ristrutturazione interna, vincolo amb

Nota

ATLANTE TERRITORIALE 2001

Codice ID Atlante territoriale 2001

516001A

Uso al Piano terra

Commercio

Uso prevalente dell'edificio

Abitazioni

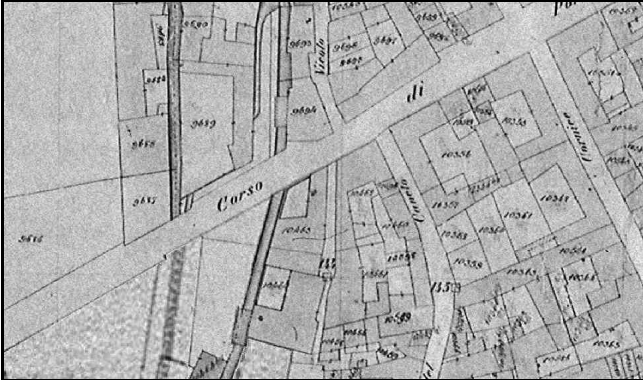
Stato di conservazione dell'edificio

Medio, degrado finiture



CATASTO STORICO

Stralcio Catasto Rabbini 1858. Scala 1:2000



Situazione odierna: Nucleo storico
Motivazione d'impianto: residenziale, palazzo
Vincolo e tutela:
Riferimento
Catasto Storico: parzialmente presente

MODIFICAZIONI RECENTI

MC4 - Modificazione delle coperture: materiali

MD2 - Modificazione del sistema distributivo: aggiunta di balconi scale chiusure nell' interno

MF2 - Modificazione dei fronti: aperture piano terra

MF4 - Modificazione dei fronti: aperture fronti interni

Sintesi modifiche recenti: Sostanziale permanenza

INTERESSE

elevato

CLASSIFICAZIONE

Dentro gli ambiti dei nuclei antichi

Livello modificazione	5
Fronte su spazio pubblico, piani superiori:	risanamento conservativo
Fronte su spazio pubblico, piano terra:	ristrutturazione A
Fronte interno:	ristrutturazione A
Corpo di fabbrica:	ristrutturazione B

PROPOSTA DI PIANO

Data

17/10/2001

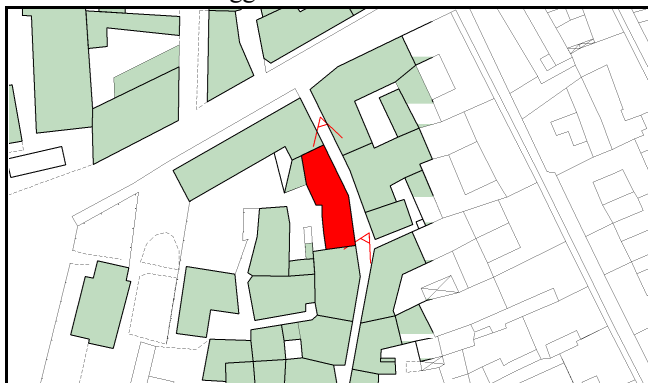
Nome rilevatore

Paola

IDENTIFICAZIONE

N° scheda: BO528

Stralcio CTC 1988 aggiornata. Scala 1:2000



Indirizzo: Vicolo Caneto 2,4,4A

Proprietà: Privato

Riferimento CTR:

Foglio: 094100

Coordinate: 1458049, 5060625

PRG VIGENTE

Area normativa

art.2.2 centri storici: individuazione e norme

Destinazione

prevalentemente residenziale

Tipo d'intervento

art. 2.7 aree recupero urb e edilizio

Nota

ATLANTE TERRITORIALE 2001

Codice ID Atlante territoriale 2001

516007G

Uso al Piano terra

Ingressi e supporto

Uso prevalente dell'edificio

Abitazioni

Stato di conservazione dell'edificio

Medio, degrado finiture



CATASTO STORICO

Stralcio Catasto Rabbini 1858. Scala 1:2000



Situazione odierna: Nucleo storico

Motivazione d'impianto: residenziale

Vincolo e tutela:

Riferimento

Catasto Storico: Presente

MODIFICAZIONI RECENTI

MC4 - Modificazione delle coperture: materiali

MD2 - Modificazione del sistema distributivo: aggiunta di balconi scale chiusure nell' interno

MD3 - Modificazione del sistema distributivo: sostituzione materiali

MF1 - Modificazione dei fronti: aperture piani superiori

MF2 - Modificazione dei fronti: aperture piano terra

MF3 - Modificazione dei fronti: modificazione portale

MF4 - Modificazione dei fronti: aperture fronti interni

Sintesi modifiche recenti: permanenza planimetrica

INTERESSE

basso

CLASSIFICAZIONE

Dentro gli ambiti dei nuclei antichi

Livello modificazione 6

Fronte su spazio pubblico, piani superiori: ristrutturazione A

Fronte su spazio pubblico, piano terra: ristrutturazione A

Fronte interno: ristrutturazione B

Corpo di fabbrica: ristrutturazione B

PROPOSTA DI PIANO

Data

17/10/2001

Nome rilevatore

Paola

IDENTIFICAZIONE

N° scheda: BO529

Stralcio CTC 1988 aggiornata. Scala 1:2000



Indirizzo: Vicolo Caneto 6

Proprietà: Privato

Riferimento CTR:

Foglio: 094100

Coordinate: 1458051, 5060604

PRG VIGENTE

Area normativa

art.2.2 centri storici: individuazione e norme

Destinazione

prevalentemente residenziale

Tipo d'intervento

art. 2.7 aree recupero urb e edilizio

Nota

ATLANTE TERRITORIALE 2001

Codice ID Atlante territoriale 2001

516006A

Uso al Piano terra

Ingressi e supporto

Uso prevalente dell'edificio

Abitazioni

Stato di conservazione dell'edificio

Medio, degrado finiture



CATASTO STORICO

Stralcio Catasto Rabbini 1858. Scala 1:2000



Situazione odierna: Nucleo storico

Motivazione d'impianto: residenziale

Vincolo e tutela:

Riferimento

Catasto Storico: Presente

MODIFICAZIONI RECENTI

MF1 - Modificazione dei fronti: aperture piani superiori

MF2 - Modificazione dei fronti: aperture piano terra

MF3 - Modificazione dei fronti: modificazione portale

MF4 - Modificazione dei fronti: aperture fronti interni

Sintesi modifiche recenti: permanenza planimetrica

INTERESSE

medio

CLASSIFICAZIONE

Dentro gli ambiti dei nuclei antichi

Livello modificazione 6

Fronte su spazio pubblico, piani superiori: ristrutturazione A

Fronte su spazio pubblico, piano terra: ristrutturazione A

Fronte interno: ristrutturazione B

Corpo di fabbrica: ristrutturazione B

PROPOSTA DI PIANO

Data

17/10/2001

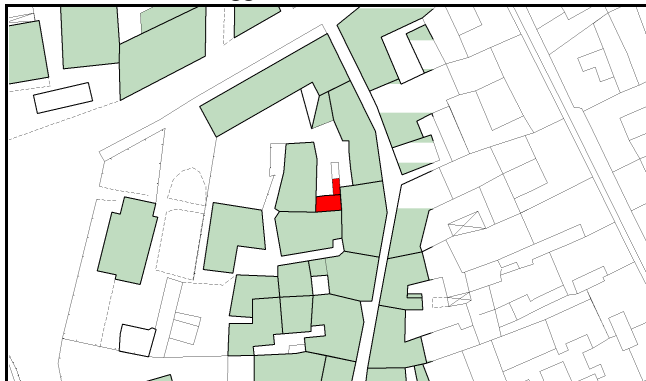
Nome rilevatore

Paola

IDENTIFICAZIONE

N° scheda: **BO530**

Stralcio CTC 1988 aggiornata. Scala 1:2000



Indirizzo: Vicolo Caneto 2,4,4A

Proprietà: Privato

Riferimento CTR:

Foglio: 094100

Coordinate: 1458042, 5060608

PRG VIGENTE

Area normativa

art.2.2 centri storici: individuazione e norme

Destinazione

prevalentemente residenziale

Tipo d'intervento

art. 2.7 aree recupero urb e edilizio

Nota

ATLANTE TERRITORIALE 2001

Codice ID Atlante territoriale 2001

516007C

Uso al Piano terra

Box e parcheggi pertinenziali

Uso prevalente dell'edificio

Abitazioni

Stato di conservazione dell'edificio

Buono, nessun degrado

CATASTO STORICO

Stralcio Catasto Rabbini 1858. Scala 1:2000



Situazione odierna: Nucleo storico

Motivazione d'impianto: rurale

Vincolo e tutela:

Riferimento

Catasto Storico: Presente

MODIFICAZIONI RECENTI

MC4 - Modificazione delle coperture: materiali

MF4 - Modificazione dei fronti: aperture fronti interni

Sintesi modifiche recenti: permanenza planimetrica

INTERESSE

medio

CLASSIFICAZIONE

Dentro gli ambiti dei nuclei antichi

Livello modificazione

6

Fronte su spazio pubblico, piani superiori: ristrutturazione A

Fronte su spazio pubblico, piano terra: ristrutturazione A

Fronte interno: ristrutturazione B

Corpo di fabbrica: ristrutturazione B

PROPOSTA DI PIANO

Data

17/10/2001

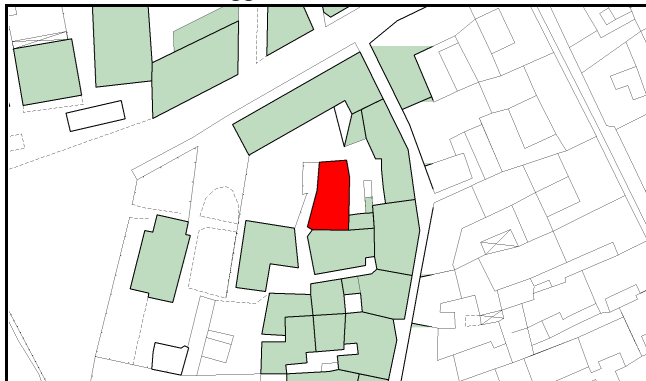
Nome rilevatore

Paola

IDENTIFICAZIONE

N° scheda: BO531

Stralcio CTC 1988 aggiornata. Scala 1:2000



Indirizzo: Vicolo Caneto 2,4,4A

Proprietà: Privato

Riferimento CTR:

Foglio: 094100

Coordinate: 1458033, 5060615

PRG VIGENTE

Area normativa

art.2.2 centri storici: individuazione e norme

Destinazione

prevalentemente residenziale

Tipo d'intervento

art. 2.7 aree recupero urb e edilizio

Nota

ATLANTE TERRITORIALE 2001

Codice ID Atlante territoriale 2001

516007B

Uso al Piano terra

Box e parcheggi pertinenziali

Uso prevalente dell'edificio

Abitazioni

Stato di conservazione dell'edificio

Buono, nessun degrado

CATASTO STORICO

Stralcio Catasto Rabbini 1858. Scala 1:2000



Situazione odierna: Nucleo storico

Motivazione d'impianto: residenziale

Vincolo e tutela:

Riferimento

Catasto Storico: Presente

MODIFICAZIONI RECENTI

MC4 - Modificazione delle coperture: materiali

MF4 - Modificazione dei fronti: aperture fronti interni

Sintesi modifiche recenti: permanenza planimetrica

INTERESSE

medio

CLASSIFICAZIONE

Dentro gli ambiti dei nuclei antichi

Livello modificazione

6

Fronte su spazio pubblico, piani superiori: ristrutturazione A

Fronte su spazio pubblico, piano terra: ristrutturazione A

Fronte interno: ristrutturazione B

Corpo di fabbrica: ristrutturazione B

PROPOSTA DI PIANO

Data

17/10/2001

Nome rilevatore

Paola

IDENTIFICAZIONE

N° scheda: BO532

Stralcio CTC 1988 aggiornata. Scala 1:2000



Indirizzo: Vicolo Caneto 2,4,4A

Proprietà: Privato

Riferimento CTR:

Foglio: 094100

Coordinate: 1458040, 5060633

PRG VIGENTE

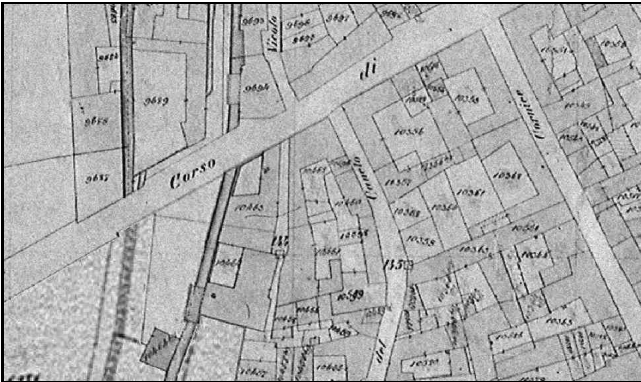
Area normativa	art.2.2 centri storici: individuazione e norme
Destinazione	prevalentemente residenziale
Tipo d'intervento	art. 2.7 aree recupero urb e edilizio
Nota	

ATLANTE TERRITORIALE 2001

Codice ID Atlante territoriale 2001	516007E
Uso al Piano terra	Ingressi e supporto
Uso prevalente dell'edificio	Ingressi e supporto
Stato di conservazione dell'edificio	Buono, nessun degrado

CATASTO STORICO

Stralcio Catasto Rabbini 1858. Scala 1:2000



Situazione odierna: Nucleo storico

Motivazione d'impianto: rurale

Vincolo e tutela:

Riferimento

Catasto Storico: non presente

MODIFICAZIONI RECENTI

Sintesi modifiche recenti:

INTERESSE

CLASSIFICAZIONE

Dentro gli ambiti dei nuclei antichi

Livello modificazione 7

Fronte su spazio pubblico, piani superiori: ristrutturazione B

Fronte su spazio pubblico, piano terra: ristrutturazione B

Fronte interno: ristrutturazione B

Corpo di fabbrica: ristrutturazione B

PROPOSTA DI PIANO

Data

17/10/2001

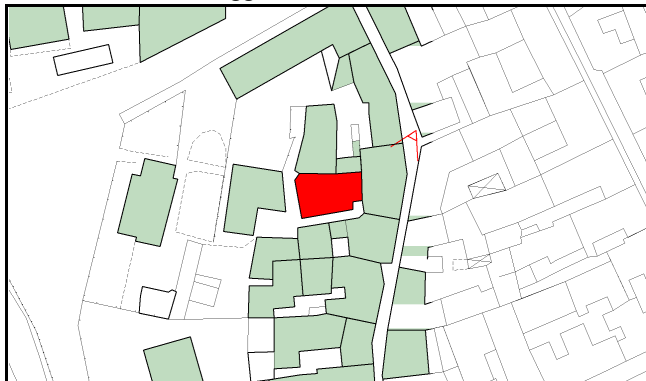
Nome rilevatore

Paola

IDENTIFICAZIONE

N° scheda: BO533

Stralcio CTC 1988 aggiornata. Scala 1:2000



Indirizzo: Vicolo Caneto 6

Proprietà: Privato

Riferimento CTR:

Foglio: 094100

Coordinate: 1458037, 5060600

PRG VIGENTE

Area normativa

art.2.2 centri storici: individuazione e norme

Destinazione

prevalentemente residenziale

Tipo d'intervento

art. 2.7 aree recupero urb e edilizio

Nota

ATLANTE TERRITORIALE 2001

Codice ID Atlante territoriale 2001

516006B

Uso al Piano terra

Abitazioni

Uso prevalente dell'edificio

Abitazioni

Stato di conservazione dell'edificio

Medio, degrado finiture

CATASTO STORICO

Stralcio Catasto Rabbini 1858. Scala 1:2000



Situazione odierna: Nucleo storico

Motivazione d'impianto: residenziale

Vincolo e tutela:

Riferimento

Catasto Storico: Presente

MODIFICAZIONI RECENTI

Sintesi modifiche recenti:

INTERESSE

CLASSIFICAZIONE

Dentro gli ambiti dei nuclei antichi

Livello modificazione 7

Fronte su spazio pubblico, piani superiori: ristrutturazione B

Fronte su spazio pubblico, piano terra: ristrutturazione B

Fronte interno: ristrutturazione B

Corpo di fabbrica: ristrutturazione B

PROPOSTA DI PIANO

Data

17/10/2001

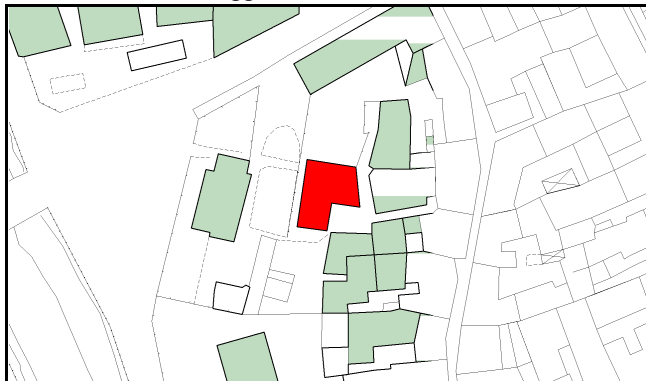
Nome rilevatore

Paola

IDENTIFICAZIONE

N° scheda: **BO534**

Stralcio CTC 1988 aggiornata. Scala 1:2000



Indirizzo: Corso Mazzini 55,57,57A,59,61

Proprietà: Privato

Riferimento CTR:

Foglio: 094100

Coordinate: 1458017, 5060599

PRG VIGENTE

Area normativa

art.2.2 centri storici: individuazione e norme

Destinazione

prevalentemente residenziale

Tipo d'intervento

art.2 3 adeguamento interno e manutenzione

Nota

ATLANTE TERRITORIALE 2001

Codice ID Atlante territoriale 2001

516001C

Uso al Piano terra

Abitazioni

Uso prevalente dell'edificio

Abitazioni

Stato di conservazione dell'edificio

Buono, nessun degrado

CATASTO STORICO

Stralcio Catasto Rabbini 1858. Scala 1:2000



Situazione odierna: Nucleo storico
Motivazione d'impianto: residenziale, villa
Vincolo e tutela:
Riferimento
Catasto Storico: da Catasto storico a 1920/30

MODIFICAZIONI RECENTI

Sintesi modifiche recenti:

INTERESSE

CLASSIFICAZIONE

Dentro gli ambiti dei nuclei antichi

Livello modificazione	7
Fronte su spazio pubblico, piani superiori:	ristrutturazione B
Fronte su spazio pubblico, piano terra:	ristrutturazione B
Fronte interno:	ristrutturazione B
Corpo di fabbrica:	ristrutturazione B

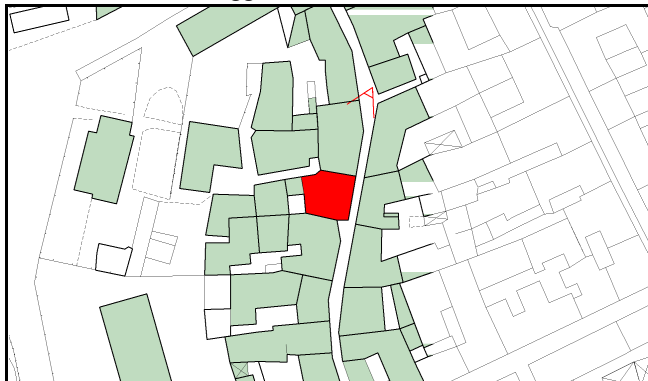
PROPOSTA DI PIANO

Data	17/10/2001
Nome rilevatore	Paola

IDENTIFICAZIONE

N° scheda: BO535

Stralcio CTC 1988 aggiornata. Scala 1:2000



Indirizzo: Vicolo Caneto

Proprietà: Privato

Riferimento CTR:

Foglio: 094100

Coordinate: 1458048, 5060589

PRG VIGENTE

Area normativa

art.2.2 centri storici: individuazione e norme

Destinazione

prevalentemente residenziale

Tipo d'intervento

art. 2.7 aree recupero urb e edilizio

Nota

ATLANTE TERRITORIALE 2001

Codice ID Atlante territoriale 2001

516008A

Uso al Piano terra

Trasformazione

Uso prevalente dell'edificio

Trasformazione

Stato di conservazione dell'edificio

In trasformazione



CATASTO STORICO

Stralcio Catasto Rabbini 1858. Scala 1:2000



Situazione odierna: Nucleo storico

Motivazione d'impianto: residenziale

Vincolo e tutela:

Riferimento

Catasto Storico: Presente

MODIFICAZIONI RECENTI

MF1 - Modificazione dei fronti: aperture piani superiori

MF2 - Modificazione dei fronti: aperture piano terra

MF3 - Modificazione dei fronti: modificazione portale

MF4 - Modificazione dei fronti: aperture fronti interni

Sintesi modifiche recenti: permanenza planimetrica

INTERESSE

medio

CLASSIFICAZIONE

Dentro gli ambiti dei nuclei antichi

Livello modificazione 6

Fronte su spazio pubblico, piani superiori: ristrutturazione A

Fronte su spazio pubblico, piano terra: ristrutturazione A

Fronte interno: ristrutturazione B

Corpo di fabbrica: ristrutturazione B

PROPOSTA DI PIANO

Data

17/10/2001

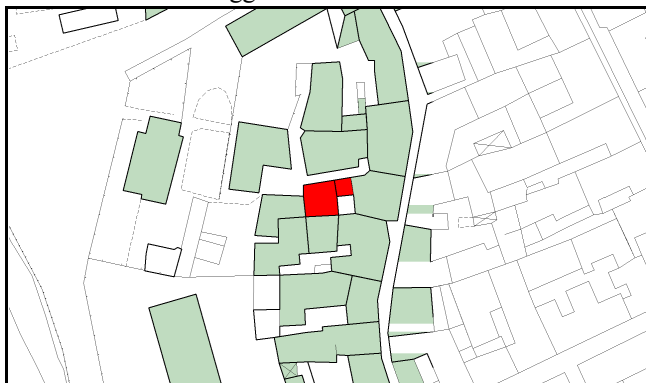
Nome rilevatore

Paola

IDENTIFICAZIONE

N° scheda: **BO536**

Stralcio CTC 1988 aggiornata. Scala 1:2000



Indirizzo: Vicolo Caneto 6

Proprietà: Privato

Riferimento CTR:

Foglio: 094100

Coordinate: 1458035, 5060588

PRG VIGENTE

Area normativa	art.2.2 centri storici: individuazione e norme
Destinazione	prevalentemente residenziale
Tipo d'intervento	art. 2.7 aree recupero urb e edilizio
Nota	

ATLANTE TERRITORIALE 2001

Codice ID Atlante territoriale 2001	516006E
Uso al Piano terra	Paracommerciale
Uso prevalente dell'edificio	Paracommerciale
Stato di conservazione dell'edificio	Buono, nessun degrado

CATASTO STORICO

Stralcio Catasto Rabbini 1858. Scala 1:2000



Situazione odierna: Nucleo storico

Motivazione d'impianto: rurale

Vincolo e tutela:

Riferimento

Catasto Storico: Presente

MODIFICAZIONI RECENTI

Sintesi modifiche recenti:

INTERESSE

CLASSIFICAZIONE

Dentro gli ambiti dei nuclei antichi

Livello modificazione 7

Fronte su spazio pubblico, piani superiori: ristrutturazione B

Fronte su spazio pubblico, piano terra: ristrutturazione B

Fronte interno: ristrutturazione B

Corpo di fabbrica: ristrutturazione B

PROPOSTA DI PIANO

Data

17/10/2001

Nome rilevatore

Paola

IDENTIFICAZIONE

N° scheda: BO537

Stralcio CTC 1988 aggiornata. Scala 1:2000



Indirizzo: Vicolo Caneto 6

Proprietà: Privato

Riferimento CTR:

Foglio: 094100

Coordinate: 1458022, 5060586

PRG VIGENTE

Area normativa

art.2.2 centri storici: individuazione e norme

Destinazione

prevalentemente residenziale

Tipo d'intervento

art.2.3 adeguamento interno e manutenzione

Nota

ATLANTE TERRITORIALE 2001

Codice ID Atlante territoriale 2001

516006D

Uso al Piano terra

Ingressi e supporto

Uso prevalente dell'edificio

Abitazioni

Stato di conservazione dell'edificio

Buono, nessun degrado



CATASTO STORICO

Stralcio Catasto Rabbini 1858. Scala 1:2000



Situazione odierna: Nucleo storico

Motivazione d'impianto: residenziale

Vincolo e tutela:

Riferimento

Catasto Storico: parzialmente presente

MODIFICAZIONI RECENTI

MC4 - Modificazione delle coperture: materiali

MD3 - Modificazione del sistema distributivo: sostituzione materiali

MF4 - Modificazione dei fronti: aperture fronti interni

Sintesi modifiche recenti: sostanziale rinnovo

INTERESSE

basso

CLASSIFICAZIONE

Dentro gli ambiti dei nuclei antichi

Livello modificazione

6

Fronte su spazio pubblico, piani superiori: ristrutturazione A

Fronte su spazio pubblico, piano terra: ristrutturazione A

Fronte interno: ristrutturazione B

Corpo di fabbrica: ristrutturazione B

PROPOSTA DI PIANO

Data

17/10/2001

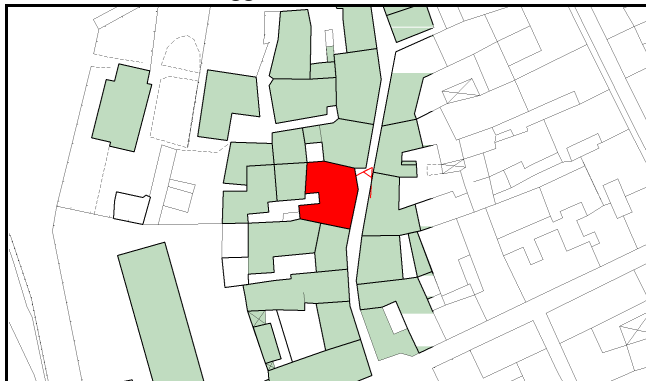
Nome rilevatore

Paola

IDENTIFICAZIONE

N° scheda: **BO538**

Stralcio CTC 1988 aggiornata. Scala 1:2000



Indirizzo: Vicolo Caneto 10,12

Proprietà: Privato

Riferimento CTR:

Foglio: 094100

Coordinate: 1458043, 5060575

PRG VIGENTE

Area normativa

art.2.2 centri storici: individuazione e norme

Destinazione

prevalentemente residenziale

Tipo d'intervento

art. 2.7 aree recupero urb e edilizio

Nota

ATLANTE TERRITORIALE 2001

Codice ID Atlante territoriale 2001

516005A

Uso al Piano terra

Abbandonato

Uso prevalente dell'edificio

Abbandonato

Stato di conservazione dell'edificio

Medio, degrado finiture



CATASTO STORICO

Stralcio Catasto Rabbini 1858. Scala 1:2000



Situazione odierna: Nucleo storico

Motivazione d'impianto: residenziale

Vincolo e tutela:

Riferimento

Catasto Storico: Presente

MODIFICAZIONI RECENTI

MD2 - Modificazione del sistema distributivo: aggiunta di balconi scale chiusure nell' interno

MF1 - Modificazione dei fronti: aperture piani superiori

MF2 - Modificazione dei fronti: aperture piano terra

MF3 - Modificazione dei fronti: modificazione portale

MF4 - Modificazione dei fronti: aperture fronti interni

Sintesi modifiche recenti: permanenza planimetrica

INTERESSE

medio

CLASSIFICAZIONE

Dentro gli ambiti dei nuclei antichi

Livello modificazione 6

Fronte su spazio pubblico, piani superiori: ristrutturazione A

Fronte su spazio pubblico, piano terra: ristrutturazione A

Fronte interno: ristrutturazione B

Corpo di fabbrica: ristrutturazione B

PROPOSTA DI PIANO

Data

17/10/2001

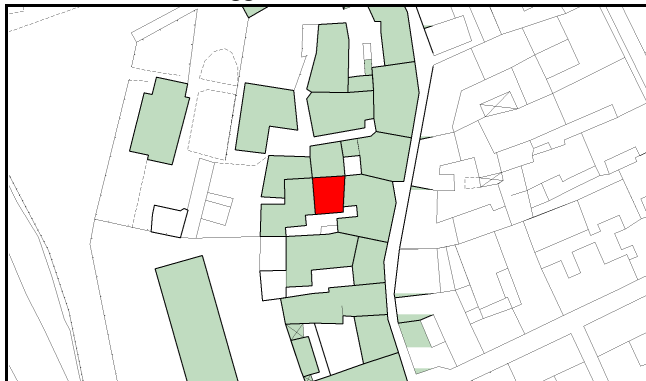
Nome rilevatore

Paola

IDENTIFICAZIONE

N° scheda: BO539

Stralcio CTC 1988 aggiornata. Scala 1:2000



Indirizzo: Vicolo Caneto 10,12

Proprietà: Privato

Riferimento CTR:

Foglio: 094100

Coordinate: 1458033, 5060578

PRG VIGENTE

Area normativa

art.2.2 centri storici: individuazione e norme

Destinazione

prevalentemente residenziale

Tipo d'intervento

art. 2.7 aree recupero urb e edilizio

Nota

ATLANTE TERRITORIALE 2001

Codice ID Atlante territoriale 2001

516005E

Uso al Piano terra

Abitazioni

Uso prevalente dell'edificio

Abitazioni

Stato di conservazione dell'edificio

Buono, nessun degrado

CATASTO STORICO

Stralcio Catasto Rabbini 1858. Scala 1:2000



Situazione odierna: Nucleo storico

Motivazione d'impianto: residenziale

Vincolo e tutela:

Riferimento

Catasto Storico: Presente

MODIFICAZIONI RECENTI

MC4 - Modificazione delle coperture: materiali

MD2 - Modificazione del sistema distributivo: aggiunta di balconi scale chiusure nell' interno

MF4 - Modificazione dei fronti: aperture fronti interni

Sintesi modifiche recenti: permanenza planimetrica

INTERESSE

medio

CLASSIFICAZIONE

Dentro gli ambiti dei nuclei antichi

Livello modificazione 6

Fronte su spazio pubblico, piani superiori: ristrutturazione A

Fronte su spazio pubblico, piano terra: ristrutturazione A

Fronte interno: ristrutturazione B

Corpo di fabbrica: ristrutturazione B

PROPOSTA DI PIANO

Data

17/10/2001

Nome rilevatore

Paola

IDENTIFICAZIONE

N° scheda: **BO540**

Stralcio CTC 1988 aggiornata. Scala 1:2000



Indirizzo: Vicolo Caneto 10,12

Proprietà: Privato

Riferimento CTR:

Foglio: 094100

Coordinate: 1458023, 5060576

PRG VIGENTE

Area normativa

art.2.2 centri storici: individuazione e norme

Destinazione

prevalentemente residenziale

Tipo d'intervento

art.2 3 adeguamento interno e manutenzione

Nota

ATLANTE TERRITORIALE 2001

Codice ID Atlante territoriale 2001

516005F

Uso al Piano terra

Ingressi e supporto

Uso prevalente dell'edificio

Abitazioni

Stato di conservazione dell'edificio

Buono, nessun degrado



CATASTO STORICO

Stralcio Catasto Rabbini 1858. Scala 1:2000



Situazione odierna: Nucleo storico
Motivazione d'impianto: residenziale
Vincolo e tutela:
Riferimento
Catasto Storico: parzialmente presente

MODIFICAZIONI RECENTI

MC4 - Modificazione delle coperture: materiali
MD3 - Modificazione del sistema distributivo: sostituzione materiali
MF4 - Modificazione dei fronti: aperture fronti interni

Sintesi modifiche recenti: sostanziale rinnovo

INTERESSE

basso

CLASSIFICAZIONE

Dentro gli ambiti dei nuclei antichi

Livello modificazione	6
Fronte su spazio pubblico, piani superiori:	ristrutturazione A
Fronte su spazio pubblico, piano terra:	ristrutturazione A
Fronte interno:	ristrutturazione B
Corpo di fabbrica:	ristrutturazione B

PROPOSTA DI PIANO

Data

17/10/2001

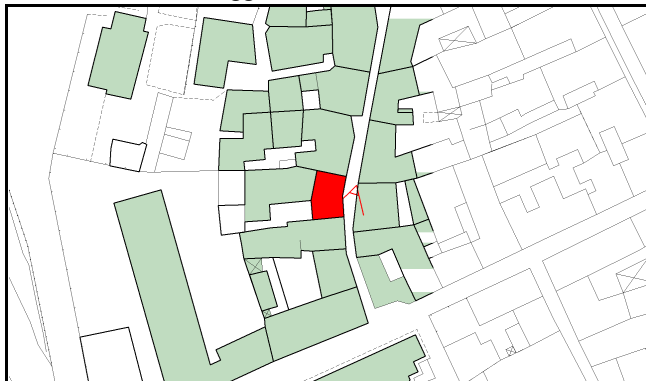
Nome rilevatore

Paola

IDENTIFICAZIONE

N° scheda: **BO541**

Stralcio CTC 1988 aggiornata. Scala 1:2000



Indirizzo: Vicolo Caneto 14,16,18

Proprietà: Privato

Riferimento CTR:

Foglio: 094100

Coordinate: 1458044, 5060561

PRG VIGENTE

Area normativa

art.2.2 centri storici: individuazione e norme

Destinazione

prevalentemente residenziale

Tipo d'intervento

art.2 3 adeguamento interno e manutenzione

Nota

ATLANTE TERRITORIALE 2001

Codice ID Atlante territoriale 2001

516004A

Uso al Piano terra

Ingressi e supporto

Uso prevalente dell'edificio

Abitazioni

Stato di conservazione dell'edificio

Buono, nessun degrado



CATASTO STORICO

Stralcio Catasto Rabbini 1858. Scala 1:2000



Situazione odierna: Nucleo storico

Motivazione d'impianto: residenziale

Vincolo e tutela:

Riferimento

Catasto Storico: Presente

MODIFICAZIONI RECENTI

MC4 - Modificazione delle coperture: materiali

MF1 - Modificazione dei fronti: aperture piani superiori

MF2 - Modificazione dei fronti: aperture piano terra

MF3 - Modificazione dei fronti: modificazione portale

Sintesi modifiche recenti: permanenza planimetrica

INTERESSE

medio

CLASSIFICAZIONE

Dentro gli ambiti dei nuclei antichi

Livello modificazione 6

Fronte su spazio pubblico, piani superiori: ristrutturazione A

Fronte su spazio pubblico, piano terra: ristrutturazione A

Fronte interno: ristrutturazione B

Corpo di fabbrica: ristrutturazione B

PROPOSTA DI PIANO

Data

17/10/2001

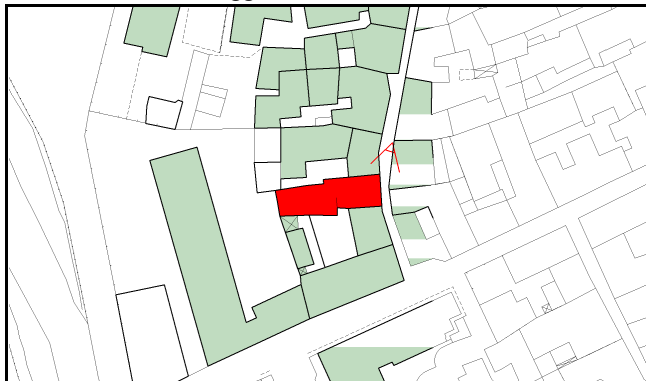
Nome rilevatore

Paola

IDENTIFICAZIONE

N° scheda: **BO542**

Stralcio CTC 1988 aggiornata. Scala 1:2000



Indirizzo: Via Caneto 42,44,46,48,50,50a

Proprietà: Privato

Riferimento CTR:

Foglio: 094100

Coordinate: 1458035, 5060549

PRG VIGENTE

Area normativa

art.2.2 centri storici: individuazione e norme

Destinazione

prevalentemente residenziale

Tipo d'intervento

art.2 3 adeguamento interno e manutenzione

Nota

ATLANTE TERRITORIALE 2001

Codice ID Atlante territoriale 2001

516003B

Uso al Piano terra

Box e parcheggi pertinenziali

Uso prevalente dell'edificio

Abitazioni

Stato di conservazione dell'edificio

Buono, nessun degrado



CATASTO STORICO

Stralcio Catasto Rabbini 1858. Scala 1:2000



Situazione odierna: Nucleo storico
Motivazione d'impianto: residenziale
Vincolo e tutela:
**Riferimento
Catasto Storico:** Presente

MODIFICAZIONI RECENTI

MC4 - Modificazione delle coperture: materiali
MD3 - Modificazione del sistema distributivo: sostituzione materiali
MF2 - Modificazione dei fronti: aperture piano terra
MF4 - Modificazione dei fronti: aperture fronti interni

Sintesi modifiche recenti: permanenza planimetrica

INTERESSE

medio

CLASSIFICAZIONE

Dentro gli ambiti dei nuclei antichi

Livello modificazione	6
Fronte su spazio pubblico, piani superiori:	ristrutturazione A
Fronte su spazio pubblico, piano terra:	ristrutturazione A
Fronte interno:	ristrutturazione B
Corpo di fabbrica:	ristrutturazione B

PROPOSTA DI PIANO

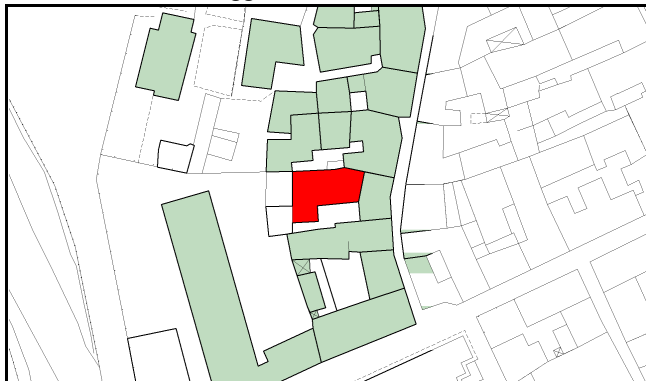
Data
Nome rilevatore

17/10/2001
Paola

IDENTIFICAZIONE

N° scheda: **BO543**

Stralcio CTC 1988 aggiornata. Scala 1:2000



Indirizzo: Vicolo Caneto 14,16,18

Proprietà: Privato

Riferimento CTR:

Foglio: 094100

Coordinate: 1458032, 5060563

PRG VIGENTE

Area normativa

art.2.2 centri storici: individuazione e norme

Destinazione

prevalentemente residenziale

Tipo d'intervento

art.2 3 adeguamento interno e manutenzione

Nota

ATLANTE TERRITORIALE 2001

Codice ID Atlante territoriale 2001

516004B

Uso al Piano terra

Ingressi e supporto

Uso prevalente dell'edificio

Abitazioni

Stato di conservazione dell'edificio

Buono, nessun degrado

CATASTO STORICO

Stralcio Catasto Rabbini 1858. Scala 1:2000



Situazione odierna: Nucleo storico

Motivazione d'impianto: residenziale

Vincolo e tutela:

Riferimento

Catasto Storico: Presente

MODIFICAZIONI RECENTI

Sintesi modifiche recenti:

INTERESSE

CLASSIFICAZIONE

Dentro gli ambiti dei nuclei antichi

Livello modificazione 7

Fronte su spazio pubblico, piani superiori: ristrutturazione B

Fronte su spazio pubblico, piano terra: ristrutturazione B

Fronte interno: ristrutturazione B

Corpo di fabbrica: ristrutturazione B

PROPOSTA DI PIANO

Data

17/10/2001

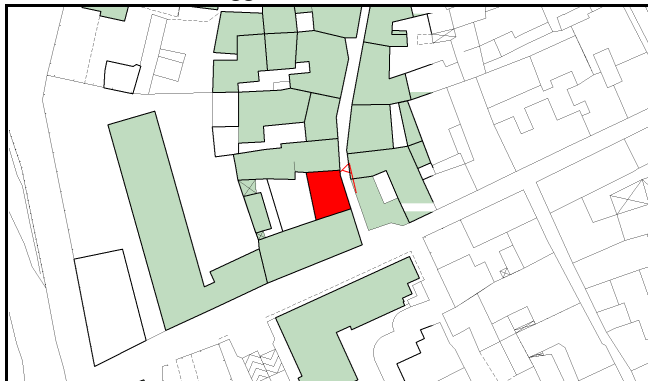
Nome rilevatore

Paola

IDENTIFICAZIONE

N° scheda: BO544

Stralcio CTC 1988 aggiornata. Scala 1:2000



Indirizzo: Via Caneto 42,44,46,48,50,50a

Proprietà: Privato

Riferimento CTR:

Foglio: 094100

Coordinate: 1458046, 5060541

PRG VIGENTE

Area normativa

art.2.2 centri storici: individuazione e norme

Destinazione

prevalentemente residenziale

Tipo d'intervento

art.2 3 adeguamento interno e manutenzione

Nota

ATLANTE TERRITORIALE 2001

Codice ID Atlante territoriale 2001

516003H

Uso al Piano terra

Box e parcheggi pertinenziali

Uso prevalente dell'edificio

Abitazioni

Stato di conservazione dell'edificio

Buono, nessun degrado



CATASTO STORICO

Stralcio Catasto Rabbini 1858. Scala 1:2000



Situazione odierna: Nucleo storico

Motivazione d'impianto: residenziale

Vincolo e tutela:

Riferimento

Catasto Storico: Presente

MODIFICAZIONI RECENTI

MD3 - Modificazione del sistema distributivo: sostituzione materiali

MF1 - Modificazione dei fronti: aperture piani superiori

MF2 - Modificazione dei fronti: aperture piano terra

MF4 - Modificazione dei fronti: aperture fronti interni

Sintesi modifiche recenti: permanenza planimetrica

INTERESSE

medio

CLASSIFICAZIONE

Dentro gli ambiti dei nuclei antichi

Livello modificazione 6

Fronte su spazio pubblico, piani superiori: ristrutturazione A

Fronte su spazio pubblico, piano terra: ristrutturazione A

Fronte interno: ristrutturazione B

Corpo di fabbrica: ristrutturazione B

PROPOSTA DI PIANO

Data

17/10/2001

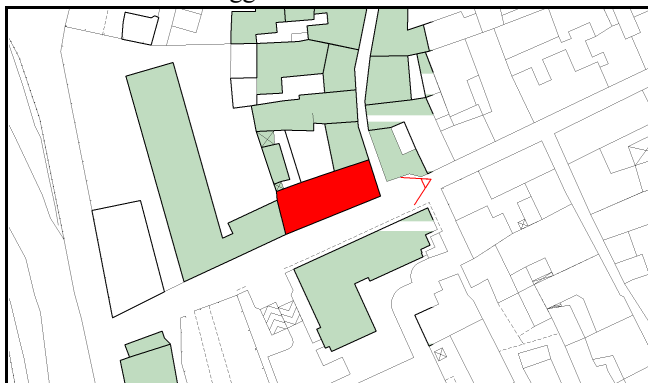
Nome rilevatore

Paola

IDENTIFICAZIONE

N° scheda: BO545

Stralcio CTC 1988 aggiornata. Scala 1:2000



Indirizzo: Via Caneto 24,42,44,46,48,50,50a

Proprietà: Privato

Riferimento CTR:

Foglio: 094100

Coordinate: 1458041, 5060527

PRG VIGENTE

Area normativa

art.2.2 centri storici: individuazione e norme

Destinazione

prevalentemente residenziale

Tipo d'intervento

art.2 3 adeguamento interno e manutenzione

Nota

ATLANTE TERRITORIALE 2001

Codice ID Atlante territoriale 2001

516003A

Uso al Piano terra

Box e parcheggi pertinenziali

Uso prevalente dell'edificio

Abitazioni

Stato di conservazione dell'edificio

Buono, nessun degrado



CATASTO STORICO

Stralcio Catasto Rabbini 1858. Scala 1:2000



Situazione odierna: Nucleo storico
Motivazione d'impianto: residenziale
Vincolo e tutela:
**Riferimento
Catasto Storico:** Presente

MODIFICAZIONI RECENTI

MC4 - Modificazione delle coperture: materiali
MD1 - Modificazione del sistema distributivo: balconi su spazio pubblico
MF1 - Modificazione dei fronti: aperture piani superiori
MF2 - Modificazione dei fronti: aperture piano terra
MF4 - Modificazione dei fronti: aperture fronti interni

Sintesi modifiche recenti: permanenza planimetrica

INTERESSE

basso

CLASSIFICAZIONE

Dentro gli ambiti dei nuclei antichi

Livello modificazione	6
Fronte su spazio pubblico, piani superiori:	ristrutturazione A
Fronte su spazio pubblico, piano terra:	ristrutturazione A
Fronte interno:	ristrutturazione B
Corpo di fabbrica:	ristrutturazione B

PROPOSTA DI PIANO

Data

17/10/2001

Nome rilevatore

Paola

IDENTIFICAZIONE

N° scheda: **BO546**

Stralcio CTC 1988 aggiornata. Scala 1:2000



Indirizzo: Via Caneto 42,44,46,48,50,50a

Proprietà: Privato

Riferimento CTR:

Foglio: 094100

Coordinate: 1458027, 5060538

PRG VIGENTE

Area normativa

art.2.2 centri storici: individuazione e norme

Destinazione

prevalentemente residenziale

Tipo d'intervento

art.2 3 adeguamento interno e manutenzione

Nota

ATLANTE TERRITORIALE 2001

Codice ID Atlante territoriale 2001

516003D

Uso al Piano terra

Abitazioni

Uso prevalente dell'edificio

Abitazioni

Stato di conservazione dell'edificio

Buono, nessun degrado

CATASTO STORICO

Stralcio Catasto Rabbini 1858. Scala 1:2000



Situazione odierna: Nucleo storico

Motivazione d'impianto: residenziale

Vincolo e tutela:

Riferimento

Catasto Storico: Presente

MODIFICAZIONI RECENTI

MD2 - Modificazione del sistema distributivo: aggiunta di balconi scale chiusure nell' interno

MD3 - Modificazione del sistema distributivo: sostituzione materiali

MF4 - Modificazione dei fronti: aperture fronti interni

Sintesi modifiche recenti: permanenza planimetrica

INTERESSE

medio

CLASSIFICAZIONE

Dentro gli ambiti dei nuclei antichi

Livello modificazione

6

Fronte su spazio pubblico, piani superiori: ristrutturazione A

Fronte su spazio pubblico, piano terra: ristrutturazione A

Fronte interno: ristrutturazione B

Corpo di fabbrica: ristrutturazione B

PROPOSTA DI PIANO

Data

17/10/2001

Nome rilevatore

Paola

IDENTIFICAZIONE

N° scheda: **BO548**

Stralcio CTC 1988 aggiornata. Scala 1:2000



Indirizzo: Via Caneto 2,2A,2B,2C,37

Proprietà: Privato

Riferimento CTR:

Foglio: 094100

Coordinate: 1458091, 5060534

PRG VIGENTE

Area normativa

art.2.2 centri storici: individuazione e norme

Destinazione

prevalentemente residenziale

Tipo d'intervento

art. 2.4: interventi di ristrutturazione edilizia

Nota

ATLANTE TERRITORIALE 2001

Codice ID Atlante territoriale 2001

523001A

Uso al Piano terra

Abitazioni

Uso prevalente dell'edificio

Abitazioni

Stato di conservazione dell'edificio

Buono, nessun degrado



CATASTO STORICO

Stralcio Catasto Rabbini 1858. Scala 1:2000



Situazione odierna: Nucleo storico
Motivazione d'impianto: residenziale, palazzo
Vincolo e tutela:
Riferimento
Catasto Storico: Presente

MODIFICAZIONI RECENTI

MC4 - Modificazione delle coperture: materiali
MD3 - Modificazione del sistema distributivo: sostituzione materiali
MF1 - Modificazione dei fronti: aperture piani superiori
MF2 - Modificazione dei fronti: aperture piano terra

Sintesi modifiche recenti:

INTERESSE

medio

Affresco censito: AU28c) "Sacra Famiglia e colomba raffigurante lo Spirito Santo, in alto", secc. XIX-XX

CLASSIFICAZIONE

Dentro gli ambiti dei nuclei antichi

Livello modificazione	6
Fronte su spazio pubblico, piani superiori:	ristrutturazione A
Fronte su spazio pubblico, piano terra:	ristrutturazione A
Fronte interno:	ristrutturazione B
Corpo di fabbrica:	ristrutturazione B

PROPOSTA DI PIANO

Data

18/10/2001

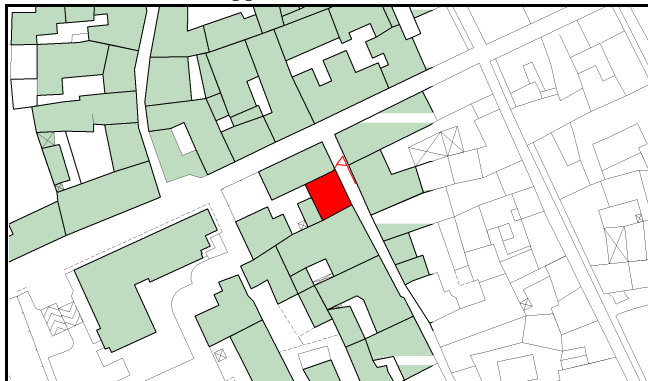
Nome rilevatore

Paola

IDENTIFICAZIONE

N° scheda: **BO549**

Stralcio CTC 1988 aggiornata. Scala 1:2000



Indirizzo: Via Caneto 2,2A,2B,2C,37

Proprietà: Privato

Riferimento CTR:

Foglio: 094100

Coordinate: 1458100, 5060528

PRG VIGENTE

Area normativa

art.2.2 centri storici: individuazione e norme

Destinazione

prevalentemente residenziale

Tipo d'intervento

art. 2.4: interventi di ristrutturazione edilizia

Nota

ATLANTE TERRITORIALE 2001

Codice ID Atlante territoriale 2001

523001B

Uso al Piano terra

Box e parcheggi pertinenziali

Uso prevalente dell'edificio

Abitazioni

Stato di conservazione dell'edificio

Buono, nessun degrado



CATASTO STORICO

Stralcio Catasto Rabbini 1858. Scala 1:2000



Situazione odierna: Nucleo storico

Motivazione d'impianto: residenziale

Vincolo e tutela:

Riferimento

Catasto Storico: Presente

MODIFICAZIONI RECENTI

MC2 - Modificazione delle coperture: pendenze

MD1 - Modificazione del sistema distributivo: balconi su spazio pubblico

MF1 - Modificazione dei fronti: aperture piani superiori

MF2 - Modificazione dei fronti: aperture piano terra

MF3 - Modificazione dei fronti: modificazione portale

MF4 - Modificazione dei fronti: aperture fronti interni

Sintesi modifiche recenti: permanenza planimetrica

INTERESSE

basso

CLASSIFICAZIONE

Dentro gli ambiti dei nuclei antichi

Livello modificazione 6

Fronte su spazio pubblico, piani superiori: ristrutturazione A

Fronte su spazio pubblico, piano terra: ristrutturazione A

Fronte interno: ristrutturazione B

Corpo di fabbrica: ristrutturazione B

PROPOSTA DI PIANO

Data

18/10/2001

Nome rilevatore

Paola

IDENTIFICAZIONE

N° scheda: **BO550**

Stralcio CTC 1988 aggiornata. Scala 1:2000



Indirizzo: Via Caneto 2,2A,2B,2C,37

Proprietà: Privato

Riferimento CTR:

Foglio: 094100

Coordinate: 1458082, 5060518

PRG VIGENTE

Area normativa

art.2.2 centri storici: individuazione e norme

Destinazione

prevalentemente residenziale

Tipo d'intervento

art. 2.4: interventi di ristrutturazione edilizia

Nota

ATLANTE TERRITORIALE 2001

Codice ID Atlante territoriale 2001

523001C

Uso al Piano terra

Abitazioni

Uso prevalente dell'edificio

Abitazioni

Stato di conservazione dell'edificio

Buono, nessun degrado



CATASTO STORICO

Stralcio Catasto Rabbini 1858. Scala 1:2000



Situazione odierna: Nucleo storico
Motivazione d'impianto: rurale, casa rurale
Vincolo e tutela:
Riferimento Catasto Storico: non presente

MODIFICAZIONI RECENTI

Sintesi modifiche recenti:

INTERESSE

CLASSIFICAZIONE

Dentro gli ambiti dei nuclei antichi

Livello modificazione	7
Fronte su spazio pubblico, piani superiori:	ristrutturazione B
Fronte su spazio pubblico, piano terra:	ristrutturazione B
Fronte interno:	ristrutturazione B
Corpo di fabbrica:	ristrutturazione B

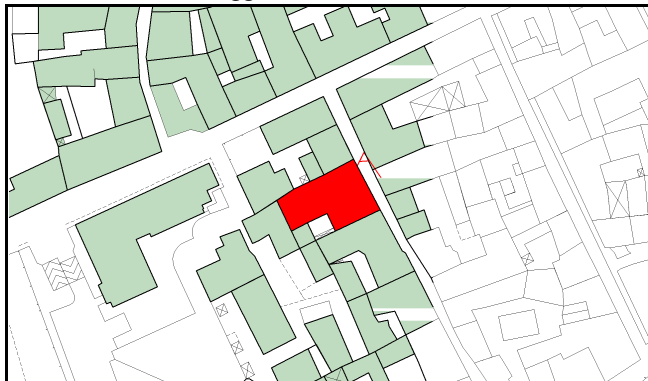
PROPOSTA DI PIANO

Data	18/10/2001
Nome rilevatore	Paola

IDENTIFICAZIONE

N° scheda: **BO551**

Stralcio CTC 1988 aggiornata. Scala 1:2000



Indirizzo: Via Torraccia 4,6

Proprietà: Privato

Riferimento CTR:

Foglio: 094100

Coordinate: 1458099, 5060516

PRG VIGENTE

Area normativa

art.2.2 centri storici: individuazione e norme

Destinazione

prevalentemente residenziale

Tipo d'intervento

art. 2.4: interventi di ristrutturazione edilizia

Nota

ATLANTE TERRITORIALE 2001

Codice ID Atlante territoriale 2001

523014A

Uso al Piano terra

Abitazioni

Uso prevalente dell'edificio

Abitazioni

Stato di conservazione dell'edificio

Buono, nessun degrado



CATASTO STORICO

Stralcio Catasto Rabbini 1858. Scala 1:2000



Situazione odierna: Nucleo storico
Motivazione d'impianto: rurale, casa rurale
Vincolo e tutela:
Riferimento Catasto Storico: Presente

MODIFICAZIONI RECENTI

Sintesi modifiche recenti: Sostanziale permanenza

INTERESSE

medio

CLASSIFICAZIONE

Dentro gli ambiti dei nuclei antichi

Livello modificazione 4

Fronte su spazio pubblico, piani superiori: risanamento conservativo

Fronte su spazio pubblico, piano terra: risanamento conservativo

Fronte interno: ristrutturazione A

Corpo di fabbrica: ristrutturazione B

PROPOSTA DI PIANO

Data

18/10/2001

Nome rilevatore

Paola

IDENTIFICAZIONE

N° scheda: **BO552**

Stralcio CTC 1988 aggiornata. Scala 1:2000



Indirizzo: Via Torraccia 4,6

Proprietà: Privato

Riferimento CTR:

Foglio: 094100

Coordinate: 1458093, 5060505

PRG VIGENTE

Area normativa

art.2.2 centri storici: individuazione e norme

Destinazione

prevalentemente residenziale

Tipo d'intervento

art. 2.4: interventi di ristrutturazione edilizia

Nota

ATLANTE TERRITORIALE 2001

Codice ID Atlante territoriale 2001

523014C

Uso al Piano terra

Ingressi e supporto

Uso prevalente dell'edificio

Abitazioni

Stato di conservazione dell'edificio

Buono, nessun degrado

CATASTO STORICO

Stralcio Catasto Rabbini 1858. Scala 1:2000



Situazione odierna: Nucleo storico

Motivazione d'impianto: rurale

Vincolo e tutela:

Riferimento

Catasto Storico: Presente

MODIFICAZIONI RECENTI

Sintesi modifiche recenti:

INTERESSE

CLASSIFICAZIONE

Dentro gli ambiti dei nuclei antichi

Livello modificazione 7

Fronte su spazio pubblico, piani superiori: ristrutturazione B

Fronte su spazio pubblico, piano terra: ristrutturazione B

Fronte interno: ristrutturazione B

Corpo di fabbrica: ristrutturazione B

PROPOSTA DI PIANO

Data

18/10/2001

Nome rilevatore

Paola

IDENTIFICAZIONE

N° scheda: **BO553**

Stralcio CTC 1988 aggiornata. Scala 1:2000



Indirizzo: Via Torraccia 8,8A,10

Proprietà: Privato

Riferimento CTR:

Foglio: 094100

Coordinate: 1458109, 5060505

PRG VIGENTE

Area normativa

art.2.2 centri storici: individuazione e norme

Destinazione

prevalentemente residenziale

Tipo d'intervento

art. 2.4: interventi di ristrutturazione edilizia

Nota

ATLANTE TERRITORIALE 2001

Codice ID Atlante territoriale 2001

523015A

Uso al Piano terra

Ingressi e supporto

Uso prevalente dell'edificio

Abitazioni

Stato di conservazione dell'edificio

Buono, nessun degrado



CATASTO STORICO

Stralcio Catasto Rabbini 1858. Scala 1:2000



Situazione odierna: Nucleo storico
Motivazione d'impianto: rurale, casa rurale
Vincolo e tutela:
**Riferimento
Catasto Storico:** Presente

MODIFICAZIONI RECENTI

MC1 - Modificazione delle coperture: quota gronda colmo
MF1 - Modificazione dei fronti: aperture piani superiori
MF2 - Modificazione dei fronti: aperture piano terra
MF3 - Modificazione dei fronti: modificazione portale

Sintesi modifiche recenti: permanenza planimetrica

INTERESSE

medio

CLASSIFICAZIONE

Dentro gli ambiti dei nuclei antichi

Livello modificazione	6
Fronte su spazio pubblico, piani superiori:	ristrutturazione A
Fronte su spazio pubblico, piano terra:	ristrutturazione A
Fronte interno:	ristrutturazione B
Corpo di fabbrica:	ristrutturazione B

PROPOSTA DI PIANO

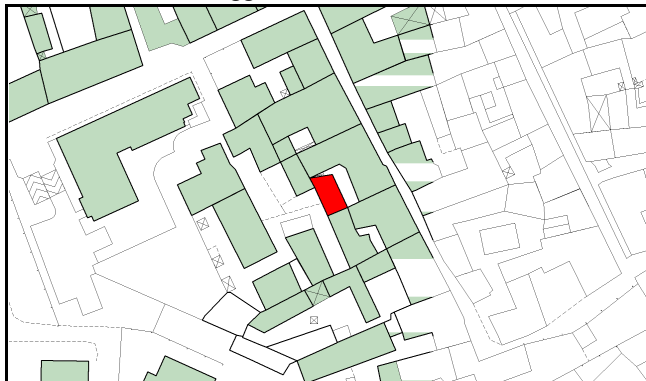
Data
Nome rilevatore

18/10/2001
Paola

IDENTIFICAZIONE

N° scheda: **BO554**

Stralcio CTC 1988 aggiornata. Scala 1:2000



Indirizzo: Via Torraccia 8,8A,10

Proprietà: Privato

Riferimento CTR:

Foglio: 094100

Coordinate: 1458104, 5060493

PRG VIGENTE

Area normativa

art.2.2 centri storici: individuazione e norme

Destinazione

prevalentemente residenziale

Tipo d'intervento

art. 2.4: interventi di ristrutturazione edilizia

Nota

ATLANTE TERRITORIALE 2001

Codice ID Atlante territoriale 2001

523015C

Uso al Piano terra

Ingressi e supporto

Uso prevalente dell'edificio

Ingressi e supporto

Stato di conservazione dell'edificio

Medio, degrado finiture

CATASTO STORICO

Stralcio Catasto Rabbini 1858. Scala 1:2000



Situazione odierna: Nucleo storico

Motivazione d'impianto: rurale

Vincolo e tutela:

Riferimento

Catasto Storico: Presente

MODIFICAZIONI RECENTI

Sintesi modifiche recenti: sostanziale rinnovo

INTERESSE

CLASSIFICAZIONE

Dentro gli ambiti dei nuclei antichi

Livello modificazione 7

Fronte su spazio pubblico, piani superiori: ristrutturazione B

Fronte su spazio pubblico, piano terra: ristrutturazione B

Fronte interno: ristrutturazione B

Corpo di fabbrica: ristrutturazione B

PROPOSTA DI PIANO

Data

18/10/2001

Nome rilevatore

Paola

IDENTIFICAZIONE

N° scheda: **BO555**

Stralcio CTC 1988 aggiornata. Scala 1:2000



Indirizzo: Via Torraccia 12,14

Proprietà: Privato

Riferimento CTR:

Foglio: 094100

Coordinate: 1458119, 5060487

PRG VIGENTE

Area normativa

art.2.2 centri storici: individuazione e norme

Destinazione

prevalentemente residenziale

Tipo d'intervento

art. 2.7 aree recupero urb e edilizio

Nota

ATLANTE TERRITORIALE 2001

Codice ID Atlante territoriale 2001

523016A

Uso al Piano terra

Abitazioni

Uso prevalente dell'edificio

Trasformazione

Stato di conservazione dell'edificio

In trasformazione



CATASTO STORICO

Stralcio Catasto Rabbini 1858. Scala 1:2000



Situazione odierna: Nucleo storico
Motivazione d'impianto: rurale, casa rurale
Vincolo e tutela:
**Riferimento
Catasto Storico:** Presente

MODIFICAZIONI RECENTI

MF2 - Modificazione dei fronti: aperture piano terra

Sintesi modifiche recenti: permanenza planimetrica

INTERESSE

elevato

CLASSIFICAZIONE

Dentro gli ambiti dei nuclei antichi

Livello modificazione	5
Fronte su spazio pubblico, piani superiori:	risanamento conservativo
Fronte su spazio pubblico, piano terra:	ristrutturazione A
Fronte interno:	ristrutturazione A
Corpo di fabbrica:	ristrutturazione B

PROPOSTA DI PIANO

Data	18/10/2001
Nome rilevatore	Paola

IDENTIFICAZIONE

N° scheda: **BO556**

Stralcio CTC 1988 aggiornata. Scala 1:2000



Indirizzo: Via Torraccia 12,14

Proprietà: Privato

Riferimento CTR:

Foglio: 094100

Coordinate: 1458111, 5060480

PRG VIGENTE

Area normativa

art.2.2 centri storici: individuazione e norme

Destinazione

prevalentemente residenziale

Tipo d'intervento

art. 2.7 aree recupero urb e edilizio

Nota

ATLANTE TERRITORIALE 2001

Codice ID Atlante territoriale 2001

523016B

Uso al Piano terra

Abitazioni

Uso prevalente dell'edificio

Abitazioni

Stato di conservazione dell'edificio

Buono, nessun degrado

CATASTO STORICO

Stralcio Catasto Rabbini 1858. Scala 1:2000



Situazione odierna: Nucleo storico
Motivazione d'impianto: rurale, casa rurale
Vincolo e tutela:
Riferimento
Catasto Storico: parzialmente presente

MODIFICAZIONI RECENTI

Sintesi modifiche recenti:

INTERESSE

CLASSIFICAZIONE

Dentro gli ambiti dei nuclei antichi

Livello modificazione	7
Fronte su spazio pubblico, piani superiori:	ristrutturazione B
Fronte su spazio pubblico, piano terra:	ristrutturazione B
Fronte interno:	ristrutturazione B
Corpo di fabbrica:	ristrutturazione B

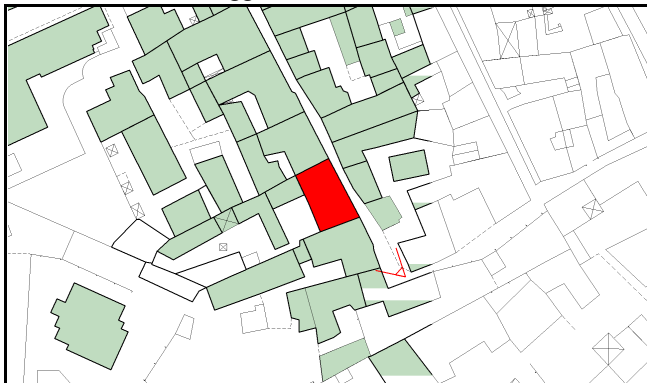
PROPOSTA DI PIANO

Data	18/10/2001
Nome rilevatore	Paola

IDENTIFICAZIONE

N° scheda: BO557

Stralcio CTC 1988 aggiornata. Scala 1:2000



Indirizzo: Via Torraccia 20A,20B,18,16

Proprietà: Privato

Riferimento CTR:

Foglio: 094100

Coordinate: 1458128, 5060474

PRG VIGENTE

Area normativa

art.2.2 centri storici: individuazione e norme

Destinazione

prevalentemente residenziale

Tipo d'intervento

art. 2.7 aree recupero urb e edilizio

Nota

ATLANTE TERRITORIALE 2001

Codice ID Atlante territoriale 2001

523017A

Uso al Piano terra

Ingressi e supporto

Uso prevalente dell'edificio

Abitazioni

Stato di conservazione dell'edificio

Buono, nessun degrado



CATASTO STORICO

Stralcio Catasto Rabbini 1858. Scala 1:2000



Situazione odierna: Nucleo storico
Motivazione d'impianto: rurale, casa rurale
Vincolo e tutela:
**Riferimento
Catasto Storico:** Presente

MODIFICAZIONI RECENTI

MC4 - Modificazione delle coperture: materiali
MF1 - Modificazione dei fronti: aperture piani superiori
MF2 - Modificazione dei fronti: aperture piano terra
MF3 - Modificazione dei fronti: modificazione portale

Sintesi modifiche recenti: permanenza planimetrica

INTERESSE

medio

CLASSIFICAZIONE

Dentro gli ambiti dei nuclei antichi

Livello modificazione	6
Fronte su spazio pubblico, piani superiori:	ristrutturazione A
Fronte su spazio pubblico, piano terra:	ristrutturazione A
Fronte interno:	ristrutturazione B
Corpo di fabbrica:	ristrutturazione B

PROPOSTA DI PIANO

Data

18/10/2001

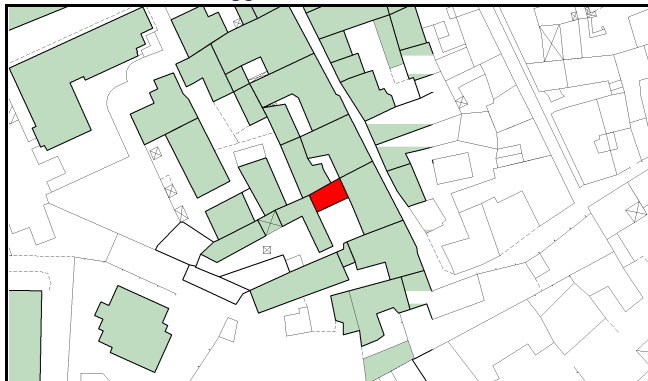
Nome rilevatore

Paola

IDENTIFICAZIONE

N° scheda: BO558

Stralcio CTC 1988 aggiornata. Scala 1:2000



Indirizzo: Via Torraccia 12,14

Proprietà: Privato

Riferimento CTR:

Foglio: 094100

Coordinate: 1458117, 5060474

PRG VIGENTE

Area normativa

art.2.2 centri storici: individuazione e norme

Destinazione

prevalentemente residenziale

Tipo d'intervento

art. 2.7 aree recupero urb e edilizio

Nota

ATLANTE TERRITORIALE 2001

Codice ID Atlante territoriale 2001

523016C

Uso al Piano terra

Trasformazione

Uso prevalente dell'edificio

Trasformazione

Stato di conservazione dell'edificio

In trasformazione

CATASTO STORICO

Stralcio Catasto Rabbini 1858. Scala 1:2000



Situazione odierna: Nucleo storico

Motivazione d'impianto: rurale

Vincolo e tutela:

Riferimento

Catasto Storico: da Catasto storico a 1920/30

MODIFICAZIONI RECENTI

Sintesi modifiche recenti:

INTERESSE

CLASSIFICAZIONE

Dentro gli ambiti dei nuclei antichi

Livello modificazione 7

Fronte su spazio pubblico, piani superiori: ristrutturazione B

Fronte su spazio pubblico, piano terra: ristrutturazione B

Fronte interno: ristrutturazione B

Corpo di fabbrica: ristrutturazione B

PROPOSTA DI PIANO

Data

18/10/2001

Nome rilevatore

Paola

IDENTIFICAZIONE

N° scheda: BO559

Stralcio CTC 1988 aggiornata. Scala 1:2000



Indirizzo: Via Torraccia 20A,20B,22

Proprietà: Privato

Riferimento CTR:

Foglio: 094100

Coordinate: 1458130, 5060461

PRG VIGENTE

Area normativa

art.2.2 centri storici: individuazione e norme

Destinazione

prevalentemente residenziale

Tipo d'intervento

art. 2.7 aree recupero urb e edilizio

Nota

ATLANTE TERRITORIALE 2001

Codice ID Atlante territoriale 2001

048008A

Uso al Piano terra

Abitazioni

Uso prevalente dell'edificio

Abitazioni

Stato di conservazione dell'edificio

Buono, nessun degrado



CATASTO STORICO

Stralcio Catasto Rabbini 1858. Scala 1:2000



Situazione odierna: Nucleo storico
Motivazione d'impianto: rurale, casa rurale
Vincolo e tutela:
Riferimento Catasto Storico: Presente

MODIFICAZIONI RECENTI

MF3 - Modificazione dei fronti: modificazione portale
MI3 - Inadeguatezza strutturale: finestre dimensioni insufficienti

Sintesi modifiche recenti: Sostanziale permanenza

INTERESSE

medio

CLASSIFICAZIONE

Dentro gli ambiti dei nuclei antichi

Livello modificazione	4
Fronte su spazio pubblico, piani superiori:	risanamento conservativo
Fronte su spazio pubblico, piano terra:	risanamento conservativo
Fronte interno:	ristrutturazione A
Corpo di fabbrica:	ristrutturazione B

PROPOSTA DI PIANO

Data

18/10/2001

Nome rilevatore

Paola

IDENTIFICAZIONE

N° scheda: **BO560**

Stralcio CTC 1988 aggiornata. Scala 1:2000



Indirizzo: Via Torraccia 20A,20B,18,16

Proprietà: Privato

Riferimento CTR:

Foglio: 094100

Coordinate: 1458110, 5060471

PRG VIGENTE

Area normativa

art.2.2 centri storici: individuazione e norme

Destinazione

prevalentemente residenziale

Tipo d'intervento

art. 2.7 aree recupero urb e edilizio

Nota

ATLANTE TERRITORIALE 2001

Codice ID Atlante territoriale 2001

523017C

Uso al Piano terra

Abbandonato

Uso prevalente dell'edificio

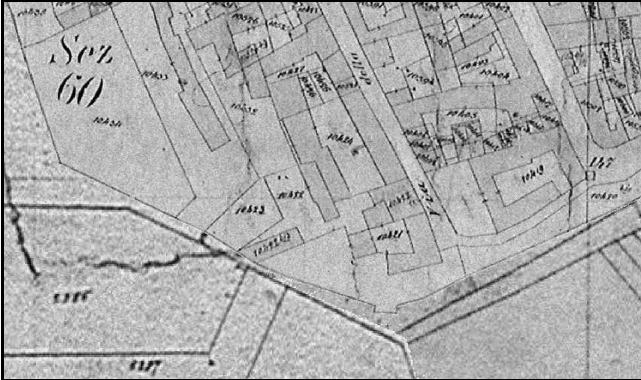
Abbandonato

Stato di conservazione dell'edificio

Medio, degrado finiture

CATASTO STORICO

Stralcio Catasto Rabbini 1858. Scala 1:2000



Situazione odierna: Nucleo storico
Motivazione d'impianto: rurale, casa rurale
Vincolo e tutela:
Riferimento
Catasto Storico: da Catasto storico a 1920/30

MODIFICAZIONI RECENTI

Sintesi modifiche recenti:

INTERESSE

CLASSIFICAZIONE

Dentro gli ambiti dei nuclei antichi

Livello modificazione 7

Fronte su spazio pubblico, piani superiori: ristrutturazione B
Fronte su spazio pubblico, piano terra: ristrutturazione B
Fronte interno: ristrutturazione B
Corpo di fabbrica: ristrutturazione B

PROPOSTA DI PIANO

Data

18/10/2001

Nome rilevatore

Paola

IDENTIFICAZIONE

N° scheda: **BO561**

Stralcio CTC 1988 aggiornata. Scala 1:2000



Indirizzo: Via Torraccia 20A,20B,18,16

Proprietà: Privato

Riferimento CTR:

Foglio: 094100

Coordinate: 1458094, 5060463

PRG VIGENTE

Area normativa

art.2.2 centri storici: individuazione e norme

Destinazione

prevalentemente residenziale

Tipo d'intervento

art. 2.7 aree recupero urb e edilizio

Nota

ATLANTE TERRITORIALE 2001

Codice ID Atlante territoriale 2001

523017D

Uso al Piano terra

Abbandonato

Uso prevalente dell'edificio

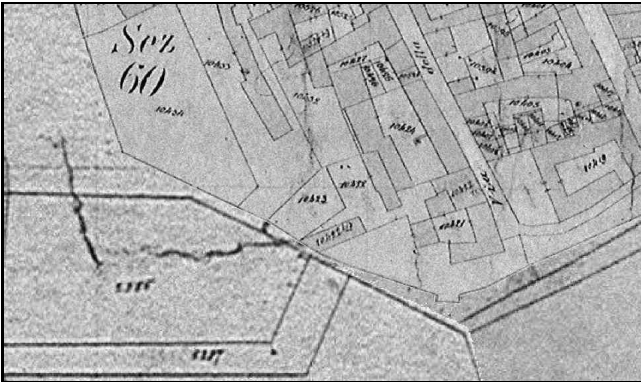
Abbandonato

Stato di conservazione dell'edificio

Medio, degrado finiture

CATASTO STORICO

Stralcio Catasto Rabbini 1858. Scala 1:2000



Situazione odierna: Nucleo storico
Motivazione d'impianto: rurale, casa rurale
Vincolo e tutela:
Riferimento
Catasto Storico: da Catasto storico a 1920/30

MODIFICAZIONI RECENTI

Sintesi modifiche recenti:

INTERESSE

CLASSIFICAZIONE

Dentro gli ambiti dei nuclei antichi

Livello modificazione	7
Fronte su spazio pubblico, piani superiori:	ristrutturazione B
Fronte su spazio pubblico, piano terra:	ristrutturazione B
Fronte interno:	ristrutturazione B
Corpo di fabbrica:	ristrutturazione B

PROPOSTA DI PIANO

Data	18/10/2001
Nome rilevatore	Paola

IDENTIFICAZIONE

N° scheda: **BO562**

Stralcio CTC 1988 aggiornata. Scala 1:2000



Indirizzo: Via Caneto 39

Proprietà: Privato

Riferimento CTR:

Foglio: 094100

Coordinate: 1458099, 5060477

PRG VIGENTE

Area normativa

art.2.2 centri storici: individuazione e norme

Destinazione

prevalentemente residenziale

Tipo d'intervento

art. 2.4: interventi di ristrutturazione edilizia

Nota

ATLANTE TERRITORIALE 2001

Codice ID Atlante territoriale 2001

523004A

Uso al Piano terra

Abitazioni

Uso prevalente dell'edificio

Abitazioni

Stato di conservazione dell'edificio

Buono, nessun degrado

CATASTO STORICO

Stralcio Catasto Rabbini 1858. Scala 1:2000



Situazione odierna: Nucleo storico

Motivazione d'impianto: residenziale

Vincolo e tutela:

Riferimento

Catasto Storico: da Catasto storico a 1920/30

MODIFICAZIONI RECENTI

Sintesi modifiche recenti:

INTERESSE

CLASSIFICAZIONE

Dentro gli ambiti dei nuclei antichi

Livello modificazione 7

Fronte su spazio pubblico, piani superiori: ristrutturazione B

Fronte su spazio pubblico, piano terra: ristrutturazione B

Fronte interno: ristrutturazione B

Corpo di fabbrica: ristrutturazione B

PROPOSTA DI PIANO

Data

18/10/2001

Nome rilevatore

Paola

IDENTIFICAZIONE

N° scheda: **BO563**

Stralcio CTC 1988 aggiornata. Scala 1:2000



Indirizzo: Via Caneto 39

Proprietà: Privato

Riferimento CTR:

Foglio: 094100

Coordinate: 1458096, 5060498

PRG VIGENTE

Area normativa

art.2.2 centri storici: individuazione e norme

Destinazione

prevalentemente residenziale

Tipo d'intervento

art. 2.4: interventi di ristrutturazione edilizia

Nota

ATLANTE TERRITORIALE 2001

Codice ID Atlante territoriale 2001

523003A

Uso al Piano terra

Abitazioni

Uso prevalente dell'edificio

Abitazioni

Stato di conservazione dell'edificio

Buono, nessun degrado

CATASTO STORICO

Stralcio Catasto Rabbini 1858. Scala 1:2000



Situazione odierna: Nucleo storico

Motivazione d'impianto: residenziale

Vincolo e tutela:

Riferimento

Catasto Storico: Presente

MODIFICAZIONI RECENTI

MD3 - Modificazione del sistema distributivo: sostituzione materiali

MF4 - Modificazione dei fronti: aperture fronti interni

Sintesi modifiche recenti: permanenza planimetrica

INTERESSE

medio

CLASSIFICAZIONE

Dentro gli ambiti dei nuclei antichi

Livello modificazione

6

Fronte su spazio pubblico, piani superiori: ristrutturazione A

Fronte su spazio pubblico, piano terra: ristrutturazione A

Fronte interno: ristrutturazione B

Corpo di fabbrica: ristrutturazione B

PROPOSTA DI PIANO

Data

18/10/2001

Nome rilevatore

Paola

IDENTIFICAZIONE

N° scheda: **BO564**

Stralcio CTC 1988 aggiornata. Scala 1:2000



Indirizzo: Via Caneto 39

Proprietà: Privato

Riferimento CTR:

Foglio: 094100

Coordinate: 1458084, 5060509

PRG VIGENTE

Area normativa

art.2.2 centri storici: individuazione e norme

Destinazione

prevalentemente residenziale

Tipo d'intervento

art. 2.7 aree recupero urb e edilizio

Nota

ATLANTE TERRITORIALE 2001

Codice ID Atlante territoriale 2001

523002A

Uso al Piano terra

Box e parcheggi pertinenziali

Uso prevalente dell'edificio

Abitazioni

Stato di conservazione dell'edificio

Buono, nessun degrado



CATASTO STORICO

Stralcio Catasto Rabbini 1858. Scala 1:2000



Situazione odierna: Nucleo storico

Motivazione d'impianto: residenziale

Vincolo e tutela:

Riferimento

Catasto Storico: Presente

MODIFICAZIONI RECENTI

MC2 - Modificazione delle coperture: pendenze

MD3 - Modificazione del sistema distributivo: sostituzione materiali

MF1 - Modificazione dei fronti: aperture piani superiori

MF2 - Modificazione dei fronti: aperture piano terra

MF4 - Modificazione dei fronti: aperture fronti interni

Sintesi modifiche recenti: sostanziale rinnovo

INTERESSE

basso

CLASSIFICAZIONE

Dentro gli ambiti dei nuclei antichi

Livello modificazione 6

Fronte su spazio pubblico, piani superiori: ristrutturazione A

Fronte su spazio pubblico, piano terra: ristrutturazione A

Fronte interno: ristrutturazione B

Corpo di fabbrica: ristrutturazione B

PROPOSTA DI PIANO

Data

18/10/2001

Nome rilevatore

Paola

IDENTIFICAZIONE

N° scheda: **BO566**

Stralcio CTC 1988 aggiornata. Scala 1:2000



Indirizzo: Via Caneto 39

Proprietà: Privato

Riferimento CTR:

Foglio: 094100

Coordinate: 1458073, 5060498

PRG VIGENTE

Area normativa

art.2.2 centri storici: individuazione e norme

Destinazione

prevalentemente residenziale

Tipo d'intervento

art. 2.7 aree recupero urb e edilizio

Nota

ATLANTE TERRITORIALE 2001

Codice ID Atlante territoriale 2001

523007B

Uso al Piano terra

Ingressi e supporto

Uso prevalente dell'edificio

Ingressi e supporto

Stato di conservazione dell'edificio

Medio, degrado finiture



CATASTO STORICO

Stralcio Catasto Rabbini 1858. Scala 1:2000



Situazione odierna: Nucleo storico
Motivazione d'impianto: rurale, casa rurale
Vincolo e tutela:
Riferimento
Catasto Storico: Presente

MODIFICAZIONI RECENTI

MI1 - Inadeguatezza strutturale: struttura

Sintesi modifiche recenti: Sostanziale permanenza

INTERESSE

medio

CLASSIFICAZIONE

Dentro gli ambiti dei nuclei antichi

Livello modificazione	5
Fronte su spazio pubblico, piani superiori:	risanamento conservativo
Fronte su spazio pubblico, piano terra:	ristrutturazione A
Fronte interno:	ristrutturazione A
Corpo di fabbrica:	ristrutturazione B

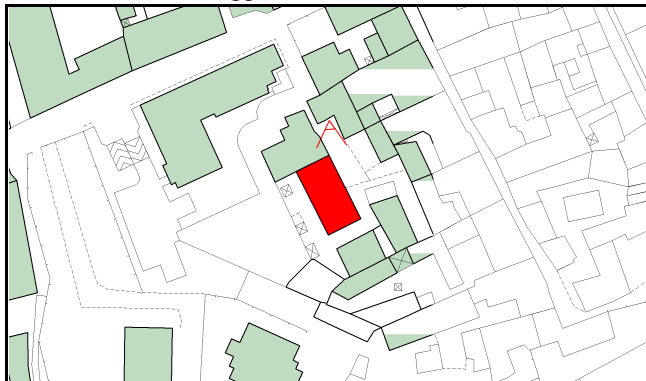
PROPOSTA DI PIANO

Data	18/10/2001
Nome rilevatore	Paola

IDENTIFICAZIONE

N° scheda: BO567

Stralcio CTC 1988 aggiornata. Scala 1:2000



Indirizzo: Via Caneto 39

Proprietà: Privato

Riferimento CTR:

Foglio: 094100

Coordinate: 1458082, 5060484

PRG VIGENTE

Area normativa

art.2.2 centri storici: individuazione e norme

Destinazione

prevalentemente residenziale

Tipo d'intervento

art. 2.4: interventi di ristrutturazione edilizia

Nota

ATLANTE TERRITORIALE 2001

Codice ID Atlante territoriale 2001

523006A

Uso al Piano terra

Abitazioni

Uso prevalente dell'edificio

Abitazioni

Stato di conservazione dell'edificio

Buono, nessun degrado



CATASTO STORICO

Stralcio Catasto Rabbini 1858. Scala 1:2000



Situazione odierna: Nucleo storico
Motivazione d'impianto: rurale, casa rurale
Vincolo e tutela:
Riferimento
Catasto Storico: Presente

MODIFICAZIONI RECENTI

MD2 - Modificazione del sistema distributivo: aggiunta di balconi scale chiusure nell' interno

MD3 - Modificazione del sistema distributivo: sostituzione materiali

MF4 - Modificazione dei fronti: aperture fronti interni

Sintesi modifiche recenti: permanenza planimetrica

INTERESSE

medio

CLASSIFICAZIONE

Dentro gli ambiti dei nuclei antichi

Livello modificazione	6
Fronte su spazio pubblico, piani superiori:	ristrutturazione A
Fronte su spazio pubblico, piano terra:	ristrutturazione A
Fronte interno:	ristrutturazione B
Corpo di fabbrica:	ristrutturazione B

PROPOSTA DI PIANO

Data

18/10/2001

Nome rilevatore

Paola

IDENTIFICAZIONE

N° scheda: **BO568**

Stralcio CTC 1988 aggiornata. Scala 1:2000



Indirizzo: Via Caneto 39

Proprietà: Privato

Riferimento CTR:

Foglio: 094100

Coordinate: 1458091, 5060469

PRG VIGENTE

Area normativa

art.2.2 centri storici: individuazione e norme

Destinazione

prevalentemente residenziale

Tipo d'intervento

art. 2.4: interventi di ristrutturazione edilizia

Nota

ATLANTE TERRITORIALE 2001

Codice ID Atlante territoriale 2001

523005B

Uso al Piano terra

Box e parcheggi pertinenziali

Uso prevalente dell'edificio

Box e parcheggi pertinenziali

Stato di conservazione dell'edificio

Buono, nessun degrado



CATASTO STORICO

Stralcio Catasto Rabbini 1858. Scala 1:2000



Situazione odierna: Nucleo storico

Motivazione d'impianto: rurale

Vincolo e tutela:

Riferimento

Catasto Storico: da Catasto storico a 1920/30

MODIFICAZIONI RECENTI

Sintesi modifiche recenti:

INTERESSE

CLASSIFICAZIONE

Dentro gli ambiti dei nuclei antichi

Livello modificazione 7

Fronte su spazio pubblico, piani superiori: ristrutturazione B

Fronte su spazio pubblico, piano terra: ristrutturazione B

Fronte interno: ristrutturazione B

Corpo di fabbrica: ristrutturazione B

PROPOSTA DI PIANO

Data

18/10/2001

Nome rilevatore

Paola

IDENTIFICAZIONE

N° scheda: BO574

Stralcio CTC 1988 aggiornata. Scala 1:2000



Indirizzo: Via Giardini 19,21

Proprietà: Privato

Riferimento CTR:

Foglio: 094100

Coordinate: 1458147, 5060446

PRG VIGENTE

Area normativa

art. 2.8: aree a capacità insediativa invariata

Destinazione

prevalentemente residenziale

Tipo d'intervento

Nota

ATLANTE TERRITORIALE 2001

Codice ID Atlante territoriale 2001

048007A

Uso al Piano terra

Abitazioni

Uso prevalente dell'edificio

Abitazioni

Stato di conservazione dell'edificio

Buono, nessun degrado



CATASTO STORICO

Stralcio Catasto Rabbini 1858. Scala 1:2000



Situazione odierna: Nucleo storico

Motivazione d'impianto: residenziale

Vincolo e tutela:

Riferimento

Catasto Storico: da Catasto storico a 1920/30

MODIFICAZIONI RECENTI

Sintesi modifiche recenti:

INTERESSE

CLASSIFICAZIONE

Dentro gli ambiti dei nuclei antichi

Livello modificazione 7

Fronte su spazio pubblico, piani superiori: ristrutturazione B

Fronte su spazio pubblico, piano terra: ristrutturazione B

Fronte interno: ristrutturazione B

Corpo di fabbrica: ristrutturazione B

PROPOSTA DI PIANO

Data

19/10/2001

Nome rilevatore

Paola

IDENTIFICAZIONE

N° scheda: BO575

Stralcio CTC 1988 aggiornata. Scala 1:2000



Indirizzo: Via Giardini

Proprietà: Privato

Riferimento CTR:

Foglio: 094100

Coordinate: 1458172, 5060456

PRG VIGENTE

Area normativa

art. 2.8: aree a capacità insediativa invariata

Destinazione

prevalentemente residenziale

Tipo d'intervento

Nota

ATLANTE TERRITORIALE 2001

Codice ID Atlante territoriale 2001

524010A

Uso al Piano terra

Attr. Spec. - Imp. Tecnologici - Equip.

Uso prevalente dell'edificio

Attr. Spec. - Imp. Tecnologici - Equip.

Stato di conservazione dell'edificio

Buono, nessun degrado

CATASTO STORICO

Stralcio Catasto Rabbini 1858. Scala 1:2000



Situazione odierna: Nucleo storico

Motivazione d'impianto: rurale, cassero

Vincolo e tutela:

Riferimento

Catasto Storico: da Catasto storico a 1920/30

MODIFICAZIONI RECENTI

Sintesi modifiche recenti:

INTERESSE

CLASSIFICAZIONE

Dentro gli ambiti dei nuclei antichi

Livello modificazione 7

Fronte su spazio pubblico, piani superiori: ristrutturazione B

Fronte su spazio pubblico, piano terra: ristrutturazione B

Fronte interno: ristrutturazione B

Corpo di fabbrica: ristrutturazione B

PROPOSTA DI PIANO

Data

19/10/2001

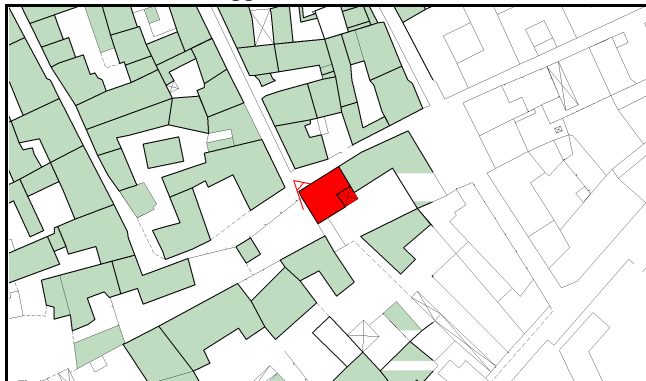
Nome rilevatore

Paola

IDENTIFICAZIONE

N° scheda: BO576

Stralcio CTC 1988 aggiornata. Scala 1:2000



Indirizzo: Via dei Mille 56,58,60

Proprietà: Privato

Riferimento CTR:

Foglio: 094100

Coordinate: 1458193, 5060470

PRG VIGENTE

Area normativa

art. 2.9: aree ristrutturazione e/o sostituzione edilizia (interna)

Destinazione

prevalentemente residenziale

Tipo d'intervento

Nota

ATLANTE TERRITORIALE 2001

Codice ID Atlante territoriale 2001

524001B

Uso al Piano terra

Ingressi e supporto

Uso prevalente dell'edificio

Abitazioni


Stato di conservazione dell'edificio

Medio, degrado finiture



CATASTO STORICO

Stralcio Catasto Rabbini 1858. Scala 1:2000



Situazione odierna: Nucleo storico

Motivazione d'impianto: residenziale

Vincolo e tutela:

Riferimento

Catasto Storico: da Catasto storico a 1920/30

MODIFICAZIONI RECENTI

Sintesi modifiche recenti:

INTERESSE

CLASSIFICAZIONE

Dentro gli ambiti dei nuclei antichi

Livello modificazione 7

Fronte su spazio pubblico, piani superiori: ristrutturazione B

Fronte su spazio pubblico, piano terra: ristrutturazione B

Fronte interno: ristrutturazione B

Corpo di fabbrica: ristrutturazione B

PROPOSTA DI PIANO

Data

19/10/2001

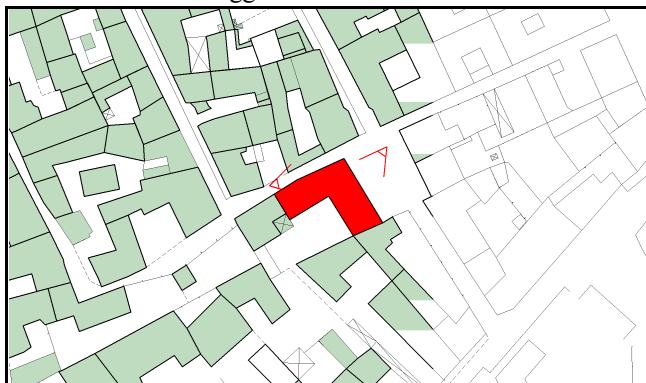
Nome rilevatore

Paola

IDENTIFICAZIONE

N° scheda: BO577

Stralcio CTC 1988 aggiornata. Scala 1:2000



Indirizzo: Via dei Mille 56,58,60

Proprietà: Privato

Riferimento CTR:

Foglio: 094100

Coordinate: 1458210, 5060481

PRG VIGENTE

Area normativa

art. 2.9: aree ristrutturazione e/o sostituzione edilizia (interna)

Destinazione

prevalentemente residenziale

Tipo d'intervento

Nota

ATLANTE TERRITORIALE 2001

Codice ID Atlante territoriale 2001

524001A

Uso al Piano terra

Uffici

Uso prevalente dell'edificio

Abitazioni

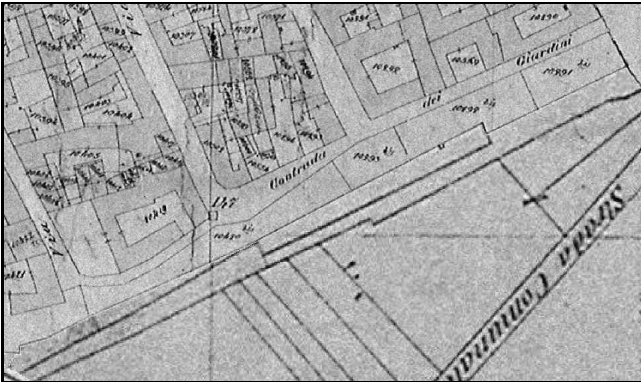
Stato di conservazione dell'edificio

Buono, nessun degrado



CATASTO STORICO

Stralcio Catasto Rabbini 1858. Scala 1:2000



Situazione odierna: Nucleo storico

Motivazione d'impianto: residenziale

Vincolo e tutela:

Riferimento

Catasto Storico: da Catasto storico a 1920/30

MODIFICAZIONI RECENTI

Sintesi modifiche recenti:

INTERESSE

CLASSIFICAZIONE

Dentro gli ambiti dei nuclei antichi

Livello modificazione 7

Fronte su spazio pubblico, piani superiori: ristrutturazione B

Fronte su spazio pubblico, piano terra: ristrutturazione B

Fronte interno: ristrutturazione B

Corpo di fabbrica: ristrutturazione B

PROPOSTA DI PIANO

Data

19/10/2001

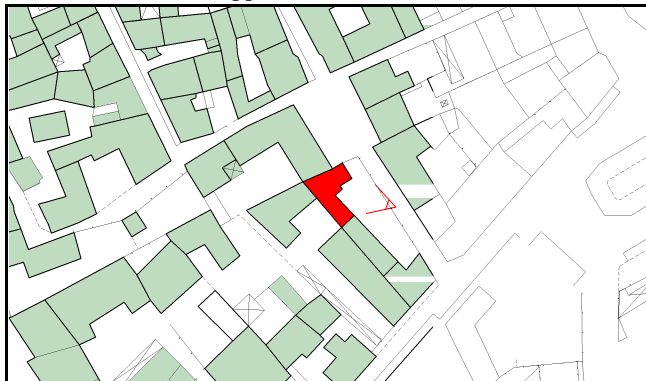
Nome rilevatore

Paola

IDENTIFICAZIONE

N° scheda: **BO578**

Stralcio CTC 1988 aggiornata. Scala 1:2000



Indirizzo: Via dei Mille 60a

Proprietà: Privato

Riferimento CTR:

Foglio: 094100

Coordinate: 1458224, 5060464

PRG VIGENTE

Area normativa

art. 2.9: aree ristrutturazione e/o sostituzione edilizia (interna)

Destinazione

prevalentemente residenziale

Tipo d'intervento

Nota

ATLANTE TERRITORIALE 2001

Codice ID Atlante territoriale 2001

524002A

Uso al Piano terra

Ingressi e supporto

Uso prevalente dell'edificio

Abitazioni

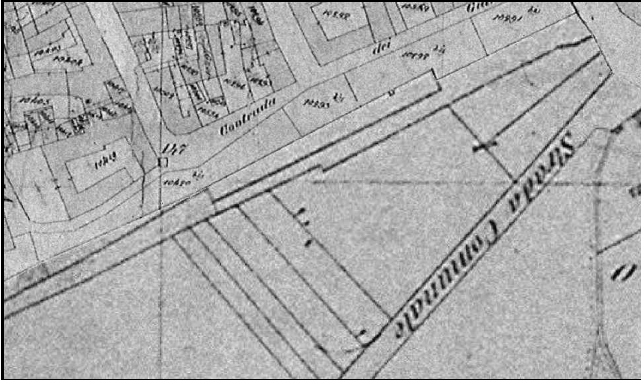
Stato di conservazione dell'edificio

Buono, nessun degrado



CATASTO STORICO

Stralcio Catasto Rabbini 1858. Scala 1:2000



Situazione odierna: Nucleo storico

Motivazione d'impianto: residenziale

Vincolo e tutela:

Riferimento

Catasto Storico: da Catasto storico a 1920/30

MODIFICAZIONI RECENTI

Sintesi modifiche recenti:

INTERESSE

CLASSIFICAZIONE

Dentro gli ambiti dei nuclei antichi

Livello modificazione 7

Fronte su spazio pubblico, piani superiori: ristrutturazione B

Fronte su spazio pubblico, piano terra: ristrutturazione B

Fronte interno: ristrutturazione B

Corpo di fabbrica: ristrutturazione B

PROPOSTA DI PIANO

Data

19/10/2001

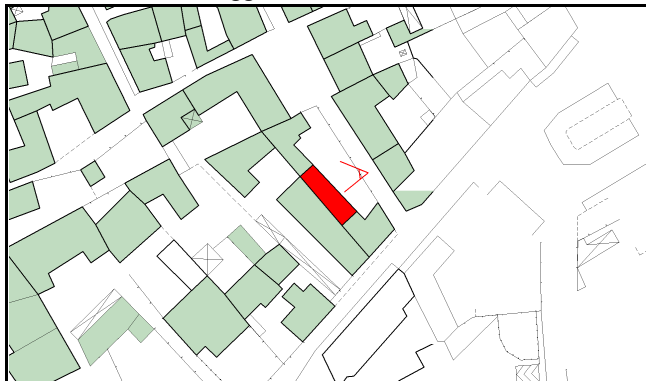
Nome rilevatore

Paola

IDENTIFICAZIONE

N° scheda: BO579

Stralcio CTC 1988 aggiornata. Scala 1:2000



Indirizzo: Via dei Mille 62

Proprietà: Privato

Riferimento CTR:

Foglio: 094100

Coordinate: 1458235, 5060450

PRG VIGENTE

Area normativa

art. 2.9: aree ristrutturazione e/o sostituzione edilizia (interna)

Destinazione

prevalentemente residenziale

Tipo d'intervento

Nota

ATLANTE TERRITORIALE 2001

Codice ID Atlante territoriale 2001

524003A

Uso al Piano terra

Ingressi e supporto

Uso prevalente dell'edificio

Abitazioni

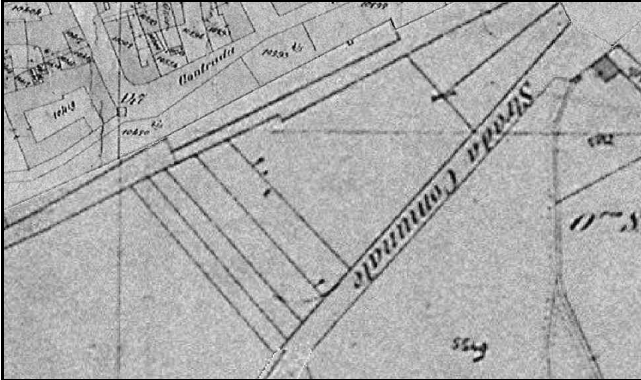
Stato di conservazione dell'edificio

Buono, nessun degrado



CATASTO STORICO

Stralcio Catasto Rabbini 1858. Scala 1:2000



Situazione odierna: Nucleo storico

Motivazione d'impianto: residenziale

Vincolo e tutela:

Riferimento

Catasto Storico: da Catasto storico a 1920/30

MODIFICAZIONI RECENTI

Sintesi modifiche recenti:

INTERESSE

CLASSIFICAZIONE

Dentro gli ambiti dei nuclei antichi

Livello modificazione 7

Fronte su spazio pubblico, piani superiori: ristrutturazione B

Fronte su spazio pubblico, piano terra: ristrutturazione B

Fronte interno: ristrutturazione B

Corpo di fabbrica: ristrutturazione B

PROPOSTA DI PIANO

Data

19/10/2001

Nome rilevatore

Paola

IDENTIFICAZIONE

N° scheda: **BO580**

Stralcio CTC 1988 aggiornata. Scala 1:2000



Indirizzo: Via dei Mille 12,64

Proprietà: Privato

Riferimento CTR:

Foglio: 094100

Coordinate: 1458245, 5060439

PRG VIGENTE

Area normativa

art. 2.9: aree ristrutturazione e/o sostituzione edilizia (interna)

Destinazione

prevalentemente residenziale

Tipo d'intervento

Nota

ATLANTE TERRITORIALE 2001

Codice ID Atlante territoriale 2001

524004A

Uso al Piano terra

Uffici

Uso prevalente dell'edificio

Abitazioni

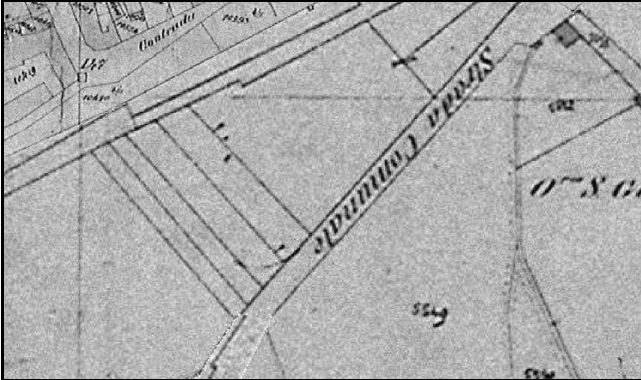
Stato di conservazione dell'edificio

Buono, nessun degrado



CATASTO STORICO

Stralcio Catasto Rabbini 1858. Scala 1:2000



Situazione odierna: Nucleo storico
Motivazione d'impianto: residenziale
Vincolo e tutela:
Riferimento
Catasto Storico: non presente

MODIFICAZIONI RECENTI

Sintesi modifiche recenti:

INTERESSE

CLASSIFICAZIONE

Dentro gli ambiti dei nuclei antichi

Livello modificazione	7
Fronte su spazio pubblico, piani superiori:	ristrutturazione B
Fronte su spazio pubblico, piano terra:	ristrutturazione B
Fronte interno:	ristrutturazione B
Corpo di fabbrica:	ristrutturazione B

PROPOSTA DI PIANO

Data	19/10/2001
Nome rilevatore	Paola

IDENTIFICAZIONE

N° scheda: BO581

Stralcio CTC 1988 aggiornata. Scala 1:2000



Indirizzo: Via Torrione 14,14A

Proprietà: Privato

Riferimento CTR:

Foglio: 094100

Coordinate: 1458233, 5060442

PRG VIGENTE

Area normativa

art. 2.9: aree ristrutturazione e/o sostituzione edilizia (interna)

Destinazione

prevalentemente residenziale

Tipo d'intervento

Nota

ATLANTE TERRITORIALE 2001

Codice ID Atlante territoriale 2001

524005A

Uso al Piano terra

Abitazioni

Uso prevalente dell'edificio

Abitazioni

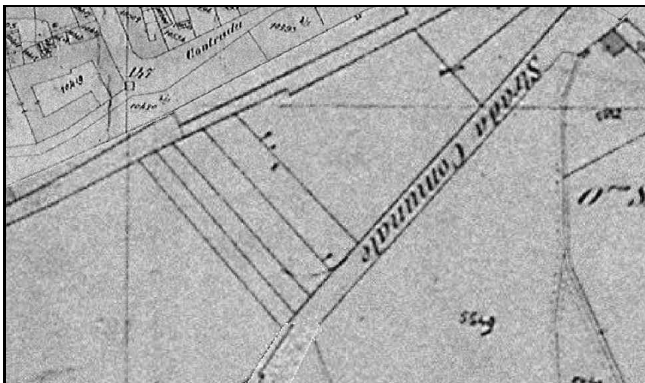
Stato di conservazione dell'edificio

Medio, degrado finiture



CATASTO STORICO

Stralcio Catasto Rabbini 1858. Scala 1:2000



Situazione odierna: Nucleo storico
Motivazione d'impianto: rurale, casa rurale
Vincolo e tutela:
Riferimento
Catasto Storico: da Catasto storico a 1920/30

MODIFICAZIONI RECENTI

Sintesi modifiche recenti:

INTERESSE

CLASSIFICAZIONE

Dentro gli ambiti dei nuclei antichi

Livello modificazione	7
Fronte su spazio pubblico, piani superiori:	ristrutturazione B
Fronte su spazio pubblico, piano terra:	ristrutturazione B
Fronte interno:	ristrutturazione B
Corpo di fabbrica:	ristrutturazione B

PROPOSTA DI PIANO

Data	19/10/2001
Nome rilevatore	Paola

IDENTIFICAZIONE

N° scheda: **BO582**

Stralcio CTC 1988 aggiornata. Scala 1:2000



Indirizzo: Via Torrione 14

Proprietà: Privato

Riferimento CTR:

Foglio: 094100

Coordinate: 1458211, 5060457

PRG VIGENTE

Area normativa

art. 2.9: aree ristrutturazione e/o sostituzione edilizia (interna)

Destinazione

prevalentemente residenziale

Tipo d'intervento

Nota

ATLANTE TERRITORIALE 2001

Codice ID Atlante territoriale 2001

524006A

Uso al Piano terra

Abitazioni

Uso prevalente dell'edificio

Abitazioni

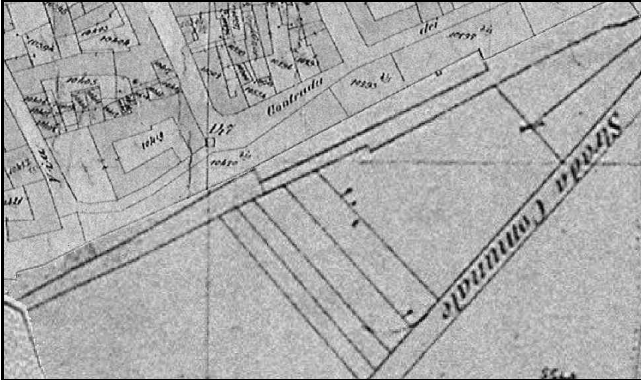
Stato di conservazione dell'edificio

Buono, nessun degrado



CATASTO STORICO

Stralcio Catasto Rabbini 1858. Scala 1:2000



Situazione odierna: Nucleo storico

Motivazione d'impianto: rurale

Vincolo e tutela:

Riferimento

Catasto Storico: da Catasto storico a 1920/30

MODIFICAZIONI RECENTI

Sintesi modifiche recenti:

INTERESSE

CLASSIFICAZIONE

Dentro gli ambiti dei nuclei antichi

Livello modificazione 7

Fronte su spazio pubblico, piani superiori: ristrutturazione B

Fronte su spazio pubblico, piano terra: ristrutturazione B

Fronte interno: ristrutturazione B

Corpo di fabbrica: ristrutturazione B

PROPOSTA DI PIANO

Data

19/10/2001

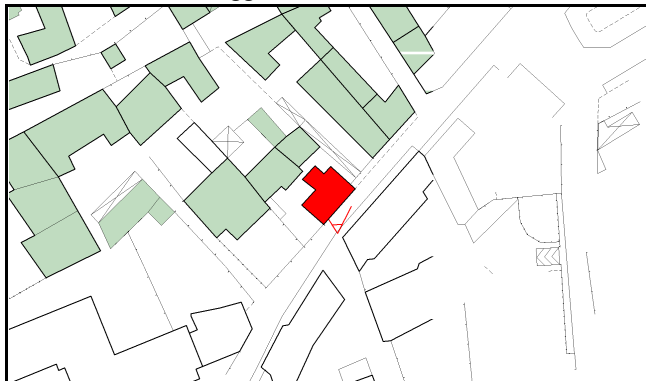
Nome rilevatore

Paola

IDENTIFICAZIONE

N° scheda: BO583

Stralcio CTC 1988 aggiornata. Scala 1:2000



Indirizzo: Via Torrione 16

Proprietà: Privato

Riferimento CTR:

Foglio: 094100

Coordinate: 1458229, 5060419

PRG VIGENTE

Area normativa

art. 2.9: aree ristrutturazione e/o sostituzione edilizia (interna)

Destinazione

prevalentemente residenziale

Tipo d'intervento

Nota

ATLANTE TERRITORIALE 2001

Codice ID Atlante territoriale 2001

524007A

Uso al Piano terra

Abbandonato

Uso prevalente dell'edificio

Abbandonato

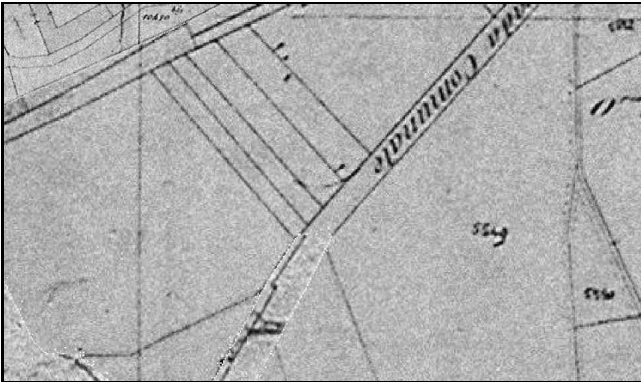
Stato di conservazione dell'edificio

Medio, degrado finiture



CATASTO STORICO

Stralcio Catasto Rabbini 1858. Scala 1:2000



Situazione odierna: Nucleo storico

Motivazione d'impianto: residenziale

Vincolo e tutela:

Riferimento

Catasto Storico: da Catasto storico a 1920/30

MODIFICAZIONI RECENTI

Sintesi modifiche recenti:

INTERESSE

CLASSIFICAZIONE

Dentro gli ambiti dei nuclei antichi

Livello modificazione 7

Fronte su spazio pubblico, piani superiori: ristrutturazione B

Fronte su spazio pubblico, piano terra: ristrutturazione B

Fronte interno: ristrutturazione B

Corpo di fabbrica: ristrutturazione B

PROPOSTA DI PIANO

Data

19/10/2001

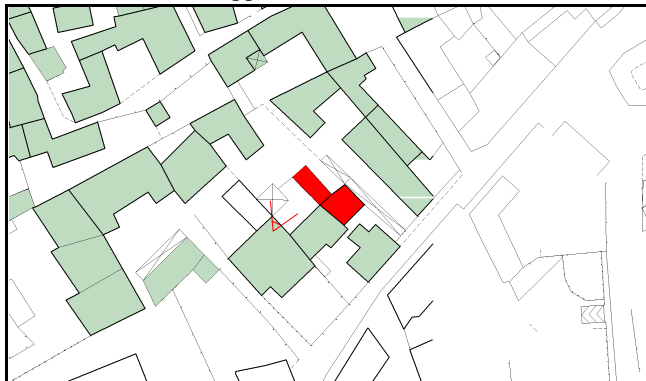
Nome rilevatore

Paola

IDENTIFICAZIONE

N° scheda: **BO584**

Stralcio CTC 1988 aggiornata. Scala 1:2000



Indirizzo: Via Torrione 16

Proprietà: Privato

Riferimento CTR:

Foglio: 094100

Coordinate: 1458217, 5060432

PRG VIGENTE

Area normativa

art. 2.9: aree ristrutturazione e/o sostituzione edilizia (interna)

Destinazione

prevalentemente residenziale

Tipo d'intervento

Nota

ATLANTE TERRITORIALE 2001

Codice ID Atlante territoriale 2001

524007B

Uso al Piano terra

Abbandonato

Uso prevalente dell'edificio

Abbandonato

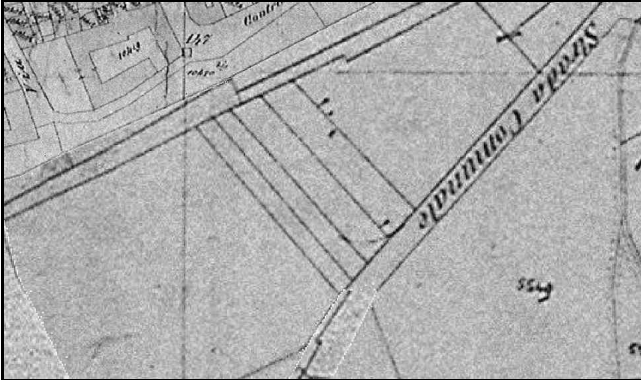
Stato di conservazione dell'edificio

Medio, degrado finiture



CATASTO STORICO

Stralcio Catasto Rabbini 1858. Scala 1:2000



Situazione odierna: Nucleo storico
Motivazione d'impianto: rurale, casa rurale
Vincolo e tutela:
Riferimento
Catasto Storico: da Catasto storico a 1920/30

MODIFICAZIONI RECENTI

Sintesi modifiche recenti:

INTERESSE

CLASSIFICAZIONE

Dentro gli ambiti dei nuclei antichi

Livello modificazione	7
Fronte su spazio pubblico, piani superiori:	ristrutturazione B
Fronte su spazio pubblico, piano terra:	ristrutturazione B
Fronte interno:	ristrutturazione B
Corpo di fabbrica:	ristrutturazione B

PROPOSTA DI PIANO

Data	19/10/2001
Nome rilevatore	Paola

IDENTIFICAZIONE

N° scheda: **BO585**

Stralcio CTC 1988 aggiornata. Scala 1:2000



Indirizzo: Via Torrione 18

Proprietà: Privato

Riferimento CTR:

Foglio: 094100

Coordinate: 1458215, 5060425

PRG VIGENTE

Area normativa

art. 2.9: aree ristrutturazione e/o sostituzione edilizia (interna)

Destinazione

prevalentemente residenziale

Tipo d'intervento

Nota

ATLANTE TERRITORIALE 2001

Codice ID Atlante territoriale 2001

524008B

Uso al Piano terra

Ingressi e supporto

Uso prevalente dell'edificio

Ingressi e supporto

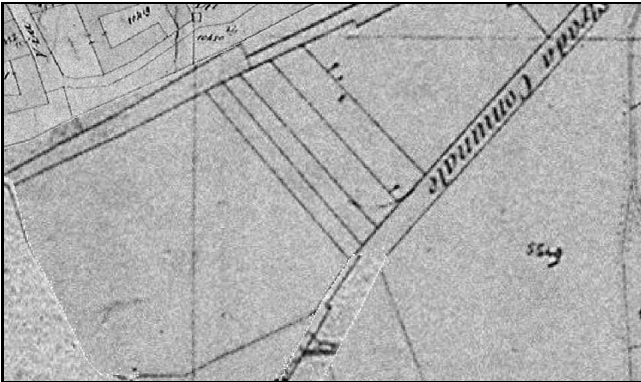
Stato di conservazione dell'edificio

Medio, degrado finiture



CATASTO STORICO

Stralcio Catasto Rabbini 1858. Scala 1:2000



Situazione odierna: Nucleo storico
Motivazione d'impianto: rurale, casa rurale
Vincolo e tutela:
Riferimento
Catasto Storico: da Catasto storico a 1920/30

MODIFICAZIONI RECENTI

Sintesi modifiche recenti:

INTERESSE

CLASSIFICAZIONE

Dentro gli ambiti dei nuclei antichi

Livello modificazione	7
Fronte su spazio pubblico, piani superiori:	ristrutturazione B
Fronte su spazio pubblico, piano terra:	ristrutturazione B
Fronte interno:	ristrutturazione B
Corpo di fabbrica:	ristrutturazione B

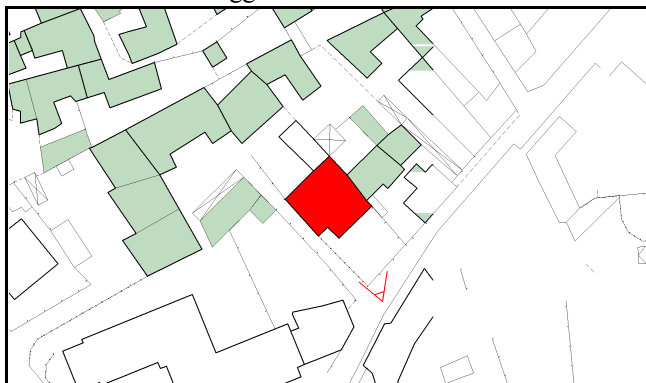
PROPOSTA DI PIANO

Data	19/10/2001
Nome rilevatore	Paola

IDENTIFICAZIONE

N° scheda: **BO586**

Stralcio CTC 1988 aggiornata. Scala 1:2000



Indirizzo: Via Torrione 20,22

Proprietà: Privato

Riferimento CTR:

Foglio: 094100

Coordinate: 1458202, 5060419

PRG VIGENTE

Area normativa

art. 2.9: aree ristrutturazione e/o sostituzione edilizia (interna)

Destinazione

prevalentemente residenziale

Tipo d'intervento

Nota

ATLANTE TERRITORIALE 2001

Codice ID Atlante territoriale 2001

524009A

Uso al Piano terra

Uffici

Uso prevalente dell'edificio

Uffici


Stato di conservazione dell'edificio

Buono, nessun degrado



CATASTO STORICO

Stralcio Catasto Rabbini 1858. Scala 1:2000



Situazione odierna: Nucleo storico
Motivazione d'impianto: residenziale
Vincolo e tutela: Inventario soprint. 1995
Riferimento
Catasto Storico: da Catasto storico a 1920/30

MODIFICAZIONI RECENTI

Sintesi modifiche recenti:

INTERESSE

CLASSIFICAZIONE

Dentro gli ambiti dei nuclei antichi

Livello modificazione	5
Fronte su spazio pubblico, piani superiori:	risanamento conservativo
Fronte su spazio pubblico, piano terra:	ristrutturazione A
Fronte interno:	ristrutturazione A
Corpo di fabbrica:	ristrutturazione B

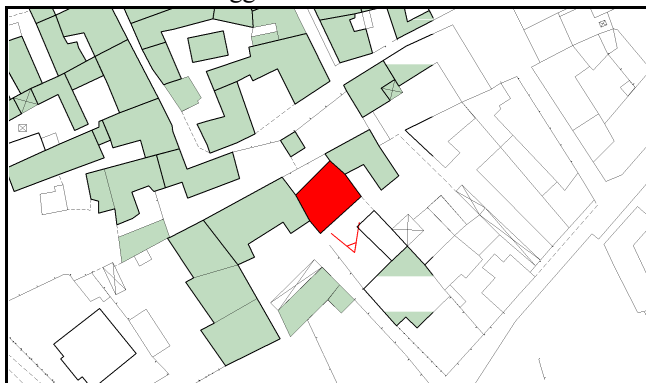
PROPOSTA DI PIANO

Data	19/10/2001
Nome rilevatore	Paola

IDENTIFICAZIONE

N° scheda: BO587

Stralcio CTC 1988 aggiornata. Scala 1:2000



Indirizzo: Via Torrione 20,22

Proprietà: Privato

Riferimento CTR:

Foglio: 094100

Coordinate: 1458182, 5060442

PRG VIGENTE

Area normativa

art. 2.9: aree ristrutturazione e/o sostituzione edilizia (interna)

Destinazione

prevalentemente residenziale

Tipo d'intervento

Nota

ATLANTE TERRITORIALE 2001

Codice ID Atlante territoriale 2001

524009C

Uso al Piano terra

Abbandonato

Uso prevalente dell'edificio

Abbandonato

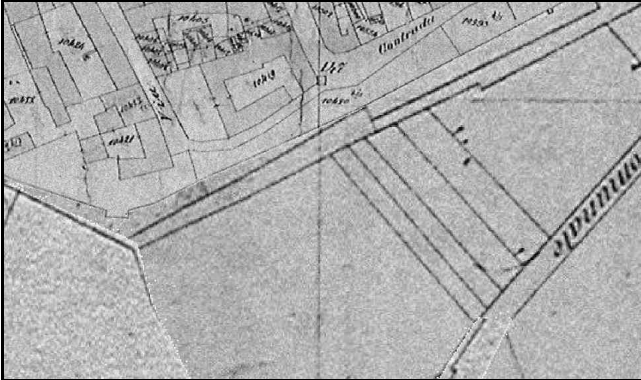
Stato di conservazione dell'edificio

Medio, degrado finiture



CATASTO STORICO

Stralcio Catasto Rabbini 1858. Scala 1:2000



Situazione odierna: Nucleo storico

Motivazione d'impianto: rurale

Vincolo e tutela:

Riferimento

Catasto Storico: da Catasto storico a 1920/30

MODIFICAZIONI RECENTI

Sintesi modifiche recenti:

INTERESSE

CLASSIFICAZIONE

Dentro gli ambiti dei nuclei antichi

Livello modificazione 7

Fronte su spazio pubblico, piani superiori: ristrutturazione B

Fronte su spazio pubblico, piano terra: ristrutturazione B

Fronte interno: ristrutturazione B

Corpo di fabbrica: ristrutturazione B

PROPOSTA DI PIANO

Data

19/10/2001

Nome rilevatore

Paola

IDENTIFICAZIONE

N° scheda: **BO588**

Stralcio CTC 1988 aggiornata. Scala 1:2000



Indirizzo: Via Torrione 20,22

Proprietà: Privato

Riferimento CTR:

Foglio: 094100

Coordinate: 1458190, 5060454

PRG VIGENTE

Area normativa

art. 2.9: aree ristrutturazione e/o sostituzione edilizia (interna)

Destinazione

prevalentemente residenziale

Tipo d'intervento

Nota

ATLANTE TERRITORIALE 2001

Codice ID Atlante territoriale 2001

524009D

Uso al Piano terra

Abbandonato

Uso prevalente dell'edificio

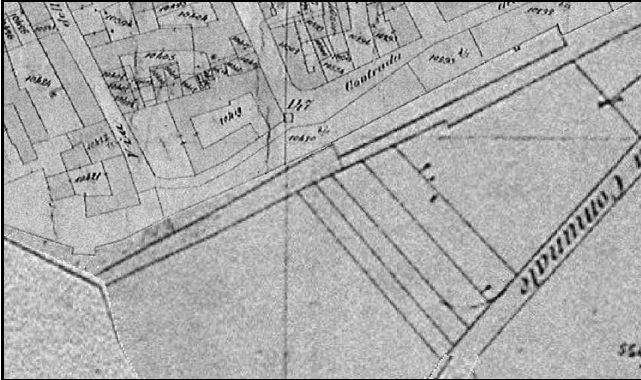
Abbandonato

Stato di conservazione dell'edificio

Medio, degrado finiture

CATASTO STORICO

Stralcio Catasto Rabbini 1858. Scala 1:2000



Situazione odierna: Nucleo storico

Motivazione d'impianto: rurale, cassero

Vincolo e tutela:

Riferimento

Catasto Storico: da Catasto storico a 1920/30

MODIFICAZIONI RECENTI

Sintesi modifiche recenti:

INTERESSE

CLASSIFICAZIONE

Dentro gli ambiti dei nuclei antichi

Livello modificazione 7

Fronte su spazio pubblico, piani superiori: ristrutturazione B

Fronte su spazio pubblico, piano terra: ristrutturazione B

Fronte interno: ristrutturazione B

Corpo di fabbrica: ristrutturazione B

PROPOSTA DI PIANO

Data

19/10/2001

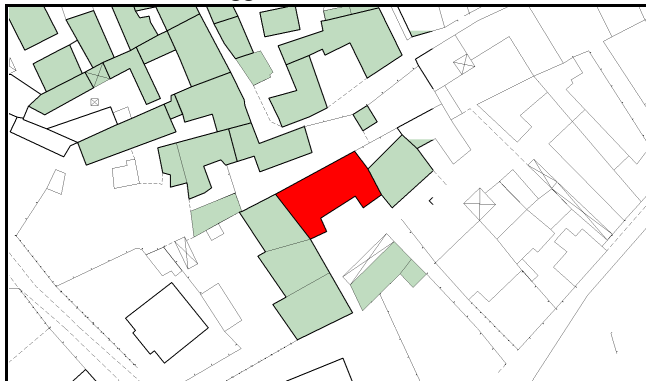
Nome rilevatore

Paola

IDENTIFICAZIONE

N° scheda: **BO589**

Stralcio CTC 1988 aggiornata. Scala 1:2000



Indirizzo: Via Torrione 24

Proprietà: Privato

Riferimento CTR:

Foglio: 094100

Coordinate: 1458162, 5060437

PRG VIGENTE

Area normativa

art. 2.9: aree ristrutturazione e/o sostituzione edilizia (interna)

Destinazione

prevalentemente residenziale

Tipo d'intervento

Nota

ATLANTE TERRITORIALE 2001

Codice ID Atlante territoriale 2001

048003A

Uso al Piano terra

Ingressi e supporto

Uso prevalente dell'edificio


Abitazioni

Stato di conservazione dell'edificio

Buono, nessun degrado

CATASTO STORICO

Stralcio Catasto Rabbini 1858. Scala 1:2000



Situazione odierna: Nucleo storico
Motivazione d'impianto: rurale, casa rurale
Vincolo e tutela:
Riferimento
Catasto Storico: da Catasto storico a 1920/30

MODIFICAZIONI RECENTI

Sintesi modifiche recenti:

INTERESSE

CLASSIFICAZIONE

Dentro gli ambiti dei nuclei antichi

Livello modificazione	7
Fronte su spazio pubblico, piani superiori:	ristrutturazione B
Fronte su spazio pubblico, piano terra:	ristrutturazione B
Fronte interno:	ristrutturazione B
Corpo di fabbrica:	ristrutturazione B

PROPOSTA DI PIANO

Data	19/10/2001
Nome rilevatore	Paola

IDENTIFICAZIONE

N° scheda: **BO590**

Stralcio CTC 1988 aggiornata. Scala 1:2000



Indirizzo: Via Torrione 24

Proprietà: Privato

Riferimento CTR:

Foglio: 094100

Coordinate: 1458176, 5060414

PRG VIGENTE

Area normativa

art. 2.9: aree ristrutturazione e/o sostituzione edilizia (interna)

Destinazione

prevalentemente residenziale

Tipo d'intervento

Nota

ATLANTE TERRITORIALE 2001

Codice ID Atlante territoriale 2001

048003B

Uso al Piano terra

Box e parcheggi pertinenziali

Uso prevalente dell'edificio


Box e parcheggi pertinenziali

Stato di conservazione dell'edificio

Medio, degrado finiture

CATASTO STORICO

Stralcio Catasto Rabbini 1858. Scala 1:2000



Situazione odierna: Nucleo storico

Motivazione d'impianto: box

Vincolo e tutela:

Riferimento

Catasto Storico: da 1920/30 a 1968

MODIFICAZIONI RECENTI

Sintesi modifiche recenti:

INTERESSE

CLASSIFICAZIONE

Dentro gli ambiti dei nuclei antichi

Livello modificazione 7

Fronte su spazio pubblico, piani superiori: ristrutturazione B

Fronte su spazio pubblico, piano terra: ristrutturazione B

Fronte interno: ristrutturazione B

Corpo di fabbrica: ristrutturazione B

PROPOSTA DI PIANO

Data

19/10/2001

Nome rilevatore

Paola

IDENTIFICAZIONE

N° scheda: BO591

Stralcio CTC 1988 aggiornata. Scala 1:2000



Indirizzo: Via Torrione 28

Proprietà: Privato

Riferimento CTR:

Foglio: 094100

Coordinate: 1458185, 5060414

PRG VIGENTE

Area normativa

art. 2.9: aree ristrutturazione e/o sostituzione edilizia (interna)

Destinazione

prevalentemente residenziale

Tipo d'intervento

Nota

ATLANTE TERRITORIALE 2001

Codice ID Atlante territoriale 2001

048002D

Uso al Piano terra

Deposito

Uso prevalente dell'edificio


Deposito

Stato di conservazione dell'edificio

Medio, degrado finiture

CATASTO STORICO

Stralcio Catasto Rabbini 1858. Scala 1:2000



Situazione odierna: Nucleo storico

Motivazione d'impianto: rurale, cassero

Vincolo e tutela:

Riferimento

Catasto Storico: da Catasto storico a 1920/30

MODIFICAZIONI RECENTI

Sintesi modifiche recenti:

INTERESSE

CLASSIFICAZIONE

Dentro gli ambiti dei nuclei antichi

Livello modificazione 7

Fronte su spazio pubblico, piani superiori: ristrutturazione B

Fronte su spazio pubblico, piano terra: ristrutturazione B

Fronte interno: ristrutturazione B

Corpo di fabbrica: ristrutturazione B

PROPOSTA DI PIANO

Data

19/10/2001

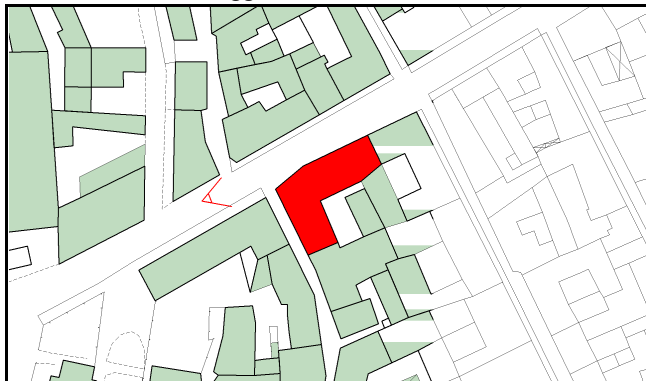
Nome rilevatore

Paola

IDENTIFICAZIONE

N° scheda: BO592

Stralcio CTC 1988 aggiornata. Scala 1:2000



Indirizzo: Corso Mazzini 1,1A,45,47,49,51

Proprietà: Privato

Riferimento CTR:

Foglio: 094100

Coordinate: 1458058, 5060643

PRG VIGENTE

Area normativa

art.2.2 centri storici: individuazione e norme

Destinazione

prevalentemente residenziale

Tipo d'intervento

art. 2.5 ristrutturazione interna, vincolo amb

Nota

ATLANTE TERRITORIALE 2001

Codice ID Atlante territoriale 2001

517001A

Uso al Piano terra

Commercio

Uso prevalente dell'edificio

Abitazioni

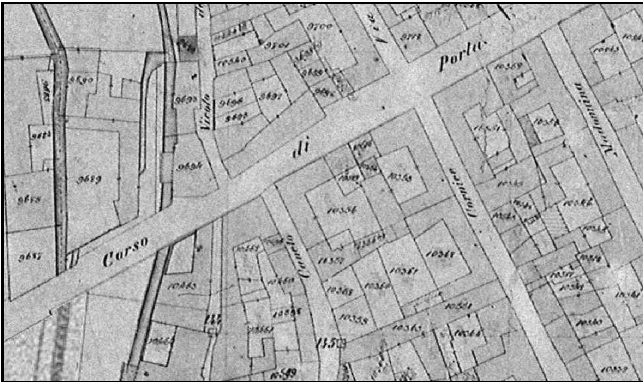
Stato di conservazione dell'edificio

Buono, nessun degrado



CATASTO STORICO

Stralcio Catasto Rabbini 1858. Scala 1:2000



Situazione odierna: Nucleo storico
Motivazione d'impianto: residenziale, palazzo
Vincolo e tutela: Inventario soprint. 1995
Riferimento Catasto Storico: Presente

MODIFICAZIONI RECENTI

MC4 - Modificazione delle coperture: materiali
MD3 - Modificazione del sistema distributivo: sostituzione materiali
MF1 - Modificazione dei fronti: aperture piani superiori
MF2 - Modificazione dei fronti: aperture piano terra

Sintesi modifiche recenti: permanenza planimetrica

INTERESSE

medio

Affresco censito: AU03b) "Madonna Immacolata", sec. XIX. Art. 3 TUBCA 490/99

CLASSIFICAZIONE

Dentro gli ambiti dei nuclei antichi

Livello modificazione	5
Fronte su spazio pubblico, piani superiori:	risanamento conservativo
Fronte su spazio pubblico, piano terra:	ristrutturazione A
Fronte interno:	ristrutturazione A
Corpo di fabbrica:	ristrutturazione B

PROPOSTA DI PIANO

Data

19/10/2001

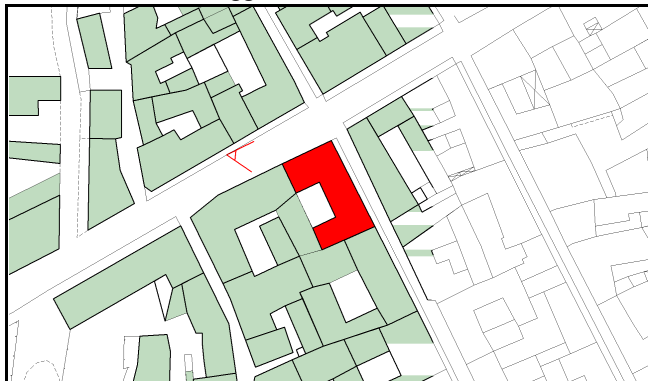
Nome rilevatore

Paola

IDENTIFICAZIONE

N° scheda: **BO593**

Stralcio CTC 1988 aggiornata. Scala 1:2000



Indirizzo: Corso Mazzini 2,39,43

Proprietà: Privato

Riferimento CTR:

Foglio: 094100

Coordinate: 1458081, 5060651

PRG VIGENTE

Area normativa

art.2.2 centri storici: individuazione e norme

Destinazione

prevalentemente residenziale

Tipo d'intervento

art. 2.5 ristrutturazione interna, vincolo amb

Nota

ATLANTE TERRITORIALE 2001

Codice ID Atlante territoriale 2001

517016A

Uso al Piano terra

Commercio

Uso prevalente dell'edificio

Abitazioni

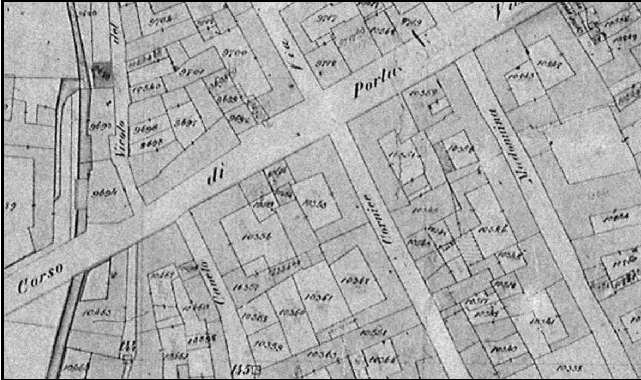
Stato di conservazione dell'edificio

Buono, nessun degrado



CATASTO STORICO

Stralcio Catasto Rabbini 1858. Scala 1:2000



Situazione odierna: Nucleo storico
Motivazione d'impianto: residenziale, palazzo
Vincolo e tutela:
Riferimento Catasto Storico: Presente

MODIFICAZIONI RECENTI

MD3 - Modificazione del sistema distributivo: sostituzione materiali

MF2 - Modificazione dei fronti: aperture piano terra

Sintesi modifiche recenti: Sostanziale permanenza

INTERESSE

elevato

CLASSIFICAZIONE

Dentro gli ambiti dei nuclei antichi

Livello modificazione 4

Fronte su spazio pubblico, piani superiori: risanamento conservativo

Fronte su spazio pubblico, piano terra: risanamento conservativo

Fronte interno: ristrutturazione A

Corpo di fabbrica: ristrutturazione B

PROPOSTA DI PIANO

Data

19/10/2001

Nome rilevatore

Paola

IDENTIFICAZIONE

N° scheda: BO594

Stralcio CTC 1988 aggiornata. Scala 1:2000



Indirizzo: Corso Mazzini 2,43

Proprietà: Privato

Riferimento CTR:

Foglio: 094100

Coordinate: 1458073, 5060652

PRG VIGENTE

Area normativa

art.2.2 centri storici: individuazione e norme

Destinazione

prevalentemente residenziale

Tipo d'intervento

art. 2.5 ristrutturazione interna, vincolo amb

Nota

ATLANTE TERRITORIALE 2001

Codice ID Atlante territoriale 2001

517016B

Uso al Piano terra

Ingressi e supporto

Uso prevalente dell'edificio

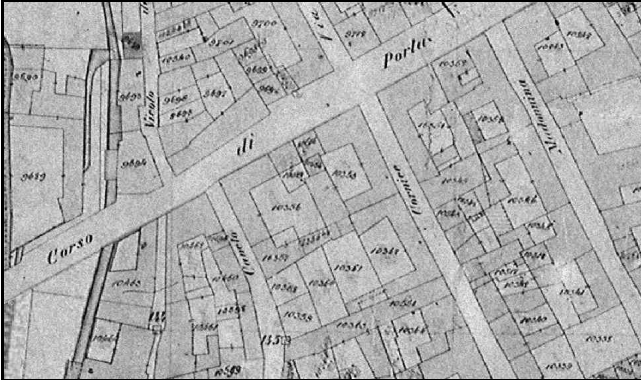
Ingressi e supporto

Stato di conservazione dell'edificio

Buono, nessun degrado

CATASTO STORICO

Stralcio Catasto Rabbini 1858. Scala 1:2000



Situazione odierna: Nucleo storico

Motivazione d'impianto: residenziale

Vincolo e tutela:

Riferimento

Catasto Storico: Presente

MODIFICAZIONI RECENTI

Sintesi modifiche recenti: permanenza planimetrica

INTERESSE

CLASSIFICAZIONE

Dentro gli ambiti dei nuclei antichi

Livello modificazione 6

Fronte su spazio pubblico, piani superiori: ristrutturazione A

Fronte su spazio pubblico, piano terra: ristrutturazione A

Fronte interno: ristrutturazione B

Corpo di fabbrica: ristrutturazione B

PROPOSTA DI PIANO

Data

19/10/2001

Nome rilevatore

Paola

IDENTIFICAZIONE

N° scheda: **BO595**

Stralcio CTC 1988 aggiornata. Scala 1:2000



Indirizzo: Via Cornice 4

Proprietà: Privato

Riferimento CTR:

Foglio: 094100

Coordinate: 1458089, 5060646

PRG VIGENTE

Area normativa

art.2.2 centri storici: individuazione e norme

Destinazione

prevalentemente residenziale

Tipo d'intervento

art. 2.5 ristrutturazione interna, vincolo amb

Nota

ATLANTE TERRITORIALE 2001

Codice ID Atlante territoriale 2001

517015A

Uso al Piano terra

Produttivo

Uso prevalente dell'edificio

Abitazioni

Stato di conservazione dell'edificio

Buono, nessun degrado



CATASTO STORICO

Stralcio Catasto Rabbini 1858. Scala 1:2000



Situazione odierna: Nucleo storico
Motivazione d'impianto: residenziale, palazzo
Vincolo e tutela:
**Riferimento
Catasto Storico:** Presente

MODIFICAZIONI RECENTI

MC4 - Modificazione delle coperture: materiali
MD3 - Modificazione del sistema distributivo: sostituzione materiali
MF2 - Modificazione dei fronti: aperture piano terra
MF4 - Modificazione dei fronti: aperture fronti interni

Sintesi modifiche recenti: permanenza planimetrica

INTERESSE

elevato

CLASSIFICAZIONE

Dentro gli ambiti dei nuclei antichi

Livello modificazione	5
Fronte su spazio pubblico, piani superiori:	risanamento conservativo
Fronte su spazio pubblico, piano terra:	ristrutturazione A
Fronte interno:	ristrutturazione A
Corpo di fabbrica:	ristrutturazione B

PROPOSTA DI PIANO

Data

19/10/2001

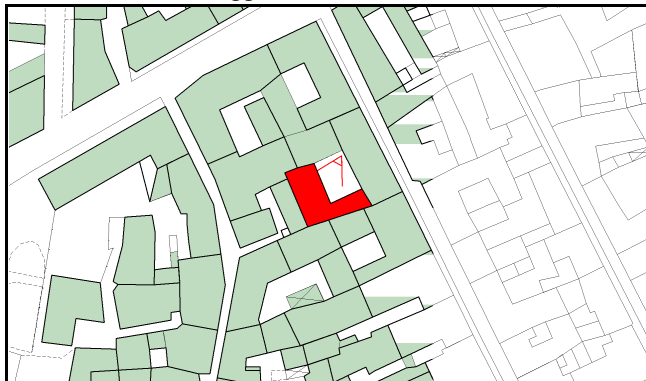
Nome rilevatore

Paola

IDENTIFICAZIONE

N° scheda: **BO596**

Stralcio CTC 1988 aggiornata. Scala 1:2000



Indirizzo: Via Cornice 4

Proprietà: Privato

Riferimento CTR:

Foglio: 094100

Coordinate: 1458085, 5060625

PRG VIGENTE

Area normativa

art.2.2 centri storici: individuazione e norme

Destinazione

prevalentemente residenziale

Tipo d'intervento

art.2 3 adeguamento interno e manutenzione

Nota

ATLANTE TERRITORIALE 2001

Codice ID Atlante territoriale 2001

517015B

Uso al Piano terra

Produttivo

Uso prevalente dell'edificio

Produttivo

Stato di conservazione dell'edificio

Buono, nessun degrado



CATASTO STORICO

Stralcio Catasto Rabbini 1858. Scala 1:2000



Situazione odierna: Nucleo storico
Motivazione d'impianto: residenziale
Vincolo e tutela:
**Riferimento
Catasto Storico:** non presente

MODIFICAZIONI RECENTI

Sintesi modifiche recenti:

INTERESSE

CLASSIFICAZIONE

Dentro gli ambiti dei nuclei antichi

Livello modificazione	7
Fronte su spazio pubblico, piani superiori:	ristrutturazione B
Fronte su spazio pubblico, piano terra:	ristrutturazione B
Fronte interno:	ristrutturazione B
Corpo di fabbrica:	ristrutturazione B

PROPOSTA DI PIANO

Data	19/10/2001
Nome rilevatore	Paola

IDENTIFICAZIONE

N° scheda: BO597

Stralcio CTC 1988 aggiornata. Scala 1:2000



Indirizzo: Via Cornice 14,16,18

Proprietà: Privato

Riferimento CTR:

Foglio: 094100

Coordinate: 1458102, 5060619

PRG VIGENTE

Area normativa

art.2.2 centri storici: individuazione e norme

Destinazione

prevalentemente residenziale

Tipo d'intervento

art.2.3 adeguamento interno e manutenzione

Nota

ATLANTE TERRITORIALE 2001

Codice ID Atlante territoriale 2001

517013H

Uso al Piano terra

Ingressi e supporto

Uso prevalente dell'edificio

Abitazioni

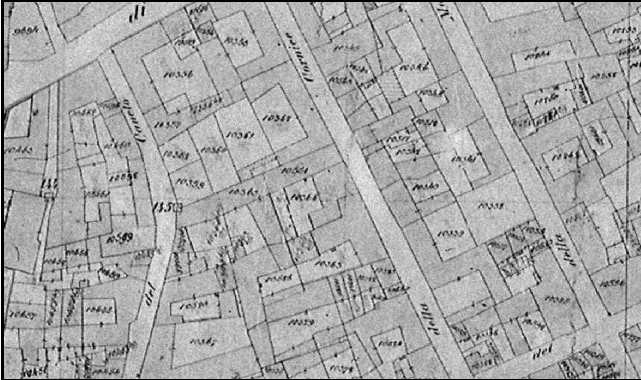
Stato di conservazione dell'edificio

Medio, degrado finiture



CATASTO STORICO

Stralcio Catasto Rabbini 1858. Scala 1:2000



Situazione odierna: Nucleo storico
Motivazione d'impianto: residenziale, palazzo
Vincolo e tutela:
**Riferimento
Catasto Storico:** Presente

MODIFICAZIONI RECENTI

MD2 - Modificazione del sistema distributivo: aggiunta di balconi scale chiusure nell' interno

MF2 - Modificazione dei fronti: aperture piano terra

MF4 - Modificazione dei fronti: aperture fronti interni

Sintesi modifiche recenti: Sostanziale permanenza

INTERESSE

elevato

Affresco censito: AU04b) "Madonna Immacolata", sec. XIX. Art. 3 TUBCA 490/99

CLASSIFICAZIONE

Dentro gli ambiti dei nuclei antichi

Livello modificazione	5
Fronte su spazio pubblico, piani superiori:	risanamento conservativo
Fronte su spazio pubblico, piano terra:	ristrutturazione A
Fronte interno:	ristrutturazione A
Corpo di fabbrica:	ristrutturazione B

PROPOSTA DI PIANO

Data

19/10/2001

Nome rilevatore

Paola

IDENTIFICAZIONE

N° scheda: **BO598**

Stralcio CTC 1988 aggiornata. Scala 1:2000



Indirizzo: Via Cornice 6,8,10

Proprietà: Privato

Riferimento CTR:

Foglio: 094100

Coordinate: 1458091, 5060621

PRG VIGENTE

Area normativa

art.2.2 centri storici: individuazione e norme

Destinazione

prevalentemente residenziale

Tipo d'intervento

art.2 3 adeguamento interno e manutenzione

Nota

ATLANTE TERRITORIALE 2001

Codice ID Atlante territoriale 2001

517014C

Uso al Piano terra

Ingressi e supporto

Uso prevalente dell'edificio

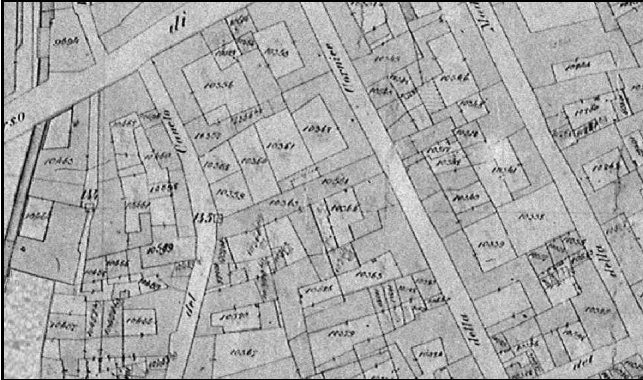
Abitazioni

Stato di conservazione dell'edificio

Buono, nessun degrado

CATASTO STORICO

Stralcio Catasto Rabbini 1858. Scala 1:2000



Situazione odierna: Nucleo storico

Motivazione d'impianto: residenziale

Vincolo e tutela:

Riferimento

Catasto Storico: Presente

MODIFICAZIONI RECENTI

MD2 - Modificazione del sistema distributivo: aggiunta di balconi scale chiusure nell' interno

MD3 - Modificazione del sistema distributivo: sostituzione materiali

MF4 - Modificazione dei fronti: aperture fronti interni

Sintesi modifiche recenti: permanenza planimetrica

INTERESSE

medio

CLASSIFICAZIONE

Dentro gli ambiti dei nuclei antichi

Livello modificazione

6

Fronte su spazio pubblico, piani superiori: ristrutturazione A

Fronte su spazio pubblico, piano terra: ristrutturazione A

Fronte interno: ristrutturazione B

Corpo di fabbrica: ristrutturazione B

PROPOSTA DI PIANO

Data

19/10/2001

Nome rilevatore

Paola

IDENTIFICAZIONE

N° scheda: BO599

Stralcio CTC 1988 aggiornata. Scala 1:2000



Indirizzo: Via Cornice 14,16,18

Proprietà: Privato

Riferimento CTR:

Foglio: 094100

Coordinate: 1458105, 5060606

PRG VIGENTE

Area normativa

art.2.2 centri storici: individuazione e norme

Destinazione

prevalentemente residenziale

Tipo d'intervento

art.2 3 adeguamento interno e manutenzione

Nota

ATLANTE TERRITORIALE 2001

Codice ID Atlante territoriale 2001

517013A

Uso al Piano terra

Ingressi e supporto

Uso prevalente dell'edificio

Abitazioni

Stato di conservazione dell'edificio

Buono, nessun degrado



CATASTO STORICO

Stralcio Catasto Rabbini 1858. Scala 1:2000



Situazione odierna: Nucleo storico

Motivazione d'impianto: residenziale

Vincolo e tutela:

Riferimento

Catasto Storico: Presente

MODIFICAZIONI RECENTI

MC4 - Modificazione delle coperture: materiali

MD1 - Modificazione del sistema distributivo: balconi su spazio pubblico

MD3 - Modificazione del sistema distributivo: sostituzione materiali

MF1 - Modificazione dei fronti: aperture piani superiori

MF2 - Modificazione dei fronti: aperture piano terra

MF4 - Modificazione dei fronti: aperture fronti interni

Sintesi modifiche recenti: permanenza planimetrica

INTERESSE

medio

CLASSIFICAZIONE

Dentro gli ambiti dei nuclei antichi

Livello modificazione 6

Fronte su spazio pubblico, piani superiori: ristrutturazione A

Fronte su spazio pubblico, piano terra: ristrutturazione A

Fronte interno: ristrutturazione B

Corpo di fabbrica: ristrutturazione B

PROPOSTA DI PIANO

Data

19/10/2001

Nome rilevatore

Paola

IDENTIFICAZIONE

N° scheda: **BO600**

Stralcio CTC 1988 aggiornata. Scala 1:2000



Indirizzo: Via Cornice 14,16,18

Proprietà: Privato

Riferimento CTR:

Foglio: 094100

Coordinate: 1458085, 5060589

PRG VIGENTE

Area normativa

art.2.2 centri storici: individuazione e norme

Destinazione

prevalentemente residenziale

Tipo d'intervento

art.2 3 adeguamento interno e manutenzione

Nota

ATLANTE TERRITORIALE 2001

Codice ID Atlante territoriale 2001

517013E

Uso al Piano terra

Ingressi e supporto

Uso prevalente dell'edificio

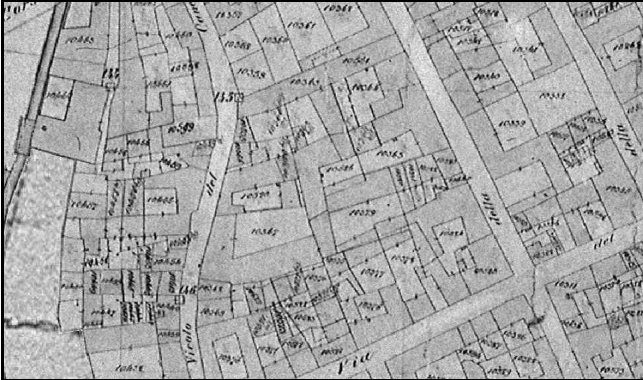
Abitazioni

Stato di conservazione dell'edificio

Buono, nessun degrado

CATASTO STORICO

Stralcio Catasto Rabbini 1858. Scala 1:2000



Situazione odierna: Nucleo storico

Motivazione d'impianto: residenziale

Vincolo e tutela:

Riferimento

Catasto Storico: Presente

MODIFICAZIONI RECENTI

MD2 - Modificazione del sistema distributivo: aggiunta di balconi scale chiusure nell' interno

MD3 - Modificazione del sistema distributivo: sostituzione materiali

MF4 - Modificazione dei fronti: aperture fronti interni

Sintesi modifiche recenti: permanenza planimetrica

INTERESSE

medio

CLASSIFICAZIONE

Dentro gli ambiti dei nuclei antichi

Livello modificazione

6

Fronte su spazio pubblico, piani superiori: ristrutturazione A

Fronte su spazio pubblico, piano terra: ristrutturazione A

Fronte interno: ristrutturazione B

Corpo di fabbrica: ristrutturazione B

PROPOSTA DI PIANO

Data

19/10/2001

Nome rilevatore

Paola