

REGIONE PIEMONTE
PROVINCIA DI NOVARA
COMUNE DI BORGOMANERO



PIANO REGOLATORE GENERALE COMUNALE

PROGETTO DEFINITIVO

Adozione Deliberazione Programmatica:

Delibera di Consiglio Comunale n. 3 del 30 gennaio 2009

Adozione Progetto Preliminare:

Delibera di Consiglio Comunale n. 86 del 28 novembre 2011

Approvazione Progetto Definitivo:

Delibera di C. C. n. del

Progettista:

**Architetto
Antonella Manuelli**

Sindaco:

Dott.ssa Anna Tinivella

Assessore:

Rag. Pierfranco Mirizio

Segretario:

Dott.ssa Maria Luisa Perucchini

Responsabile del procedimento:

Geom. Morena Medina

Divisione Urbanistica Territorio:

**Geom. G. Chiarello
Geom. M. Di Clemente
Geom. M. Lorenzon
Geom. M. Medina
Geom. M. Guidetti**

**Schede del repertorio
dei beni di interesse storico-testimoniale del
Nucleo Cittadino di Antico Impianto –
riferimento Tavola A.17
da BO601 a BO700**

A.17.7

IDENTIFICAZIONE

N° scheda: BO601

Stralcio CTC 1988 aggiornata. Scala 1:2000



Indirizzo: Via Cornice

Proprietà: Privato

Riferimento CTR:

Foglio: 094100

Coordinate: 1458112, 5060595

PRG VIGENTE

Area normativa

art.2.2 centri storici: individuazione e norme

Destinazione

prevalentemente residenziale

Tipo d'intervento

art. 2.4: interventi di ristrutturazione edilizia

Nota

ATLANTE TERRITORIALE 2001

Codice ID Atlante territoriale 2001

517012A

Uso al Piano terra

Ingressi e supporto

Uso prevalente dell'edificio

Abitazioni

Stato di conservazione dell'edificio

Buono, nessun degrado



CATASTO STORICO

Stralcio Catasto Rabbini 1858. Scala 1:2000



Situazione odierna: Nucleo storico

Motivazione d'impianto: residenziale

Vincolo e tutela:

Riferimento

Catasto Storico: Presente

MODIFICAZIONI RECENTI

MD1 - Modificazione del sistema distributivo: balconi su spazio pubblico

MD2 - Modificazione del sistema distributivo: aggiunta di balconi scale chiusure nell' interno

MF1 - Modificazione dei fronti: aperture piani superiori

MF2 - Modificazione dei fronti: aperture piano terra

MF3 - Modificazione dei fronti: modificazione portale

MF4 - Modificazione dei fronti: aperture fronti interni

Sintesi modifiche recenti: sostanziale rinnovo

INTERESSE

basso

CLASSIFICAZIONE

Dentro gli ambiti dei nuclei antichi

Livello modificazione 6

Fronte su spazio pubblico, piani superiori: ristrutturazione A

Fronte su spazio pubblico, piano terra: ristrutturazione A

Fronte interno: ristrutturazione B

Corpo di fabbrica: ristrutturazione B

PROPOSTA DI PIANO

Data

19/10/2001

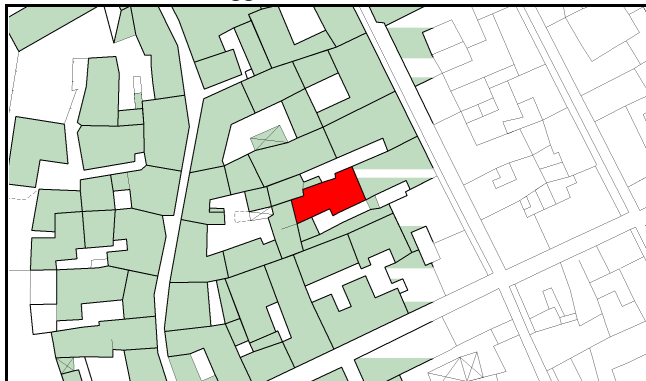
Nome rilevatore

Paola

IDENTIFICAZIONE

N° scheda: **BO602**

Stralcio CTC 1988 aggiornata. Scala 1:2000



Indirizzo: Via Cornice

Proprietà: Privato

Riferimento CTR:

Foglio: 094100

Coordinate: 1458094, 5060587

PRG VIGENTE

Area normativa

art.2.2 centri storici: individuazione e norme

Destinazione

prevalentemente residenziale

Tipo d'intervento

art. 2.7 aree recupero urb e edilizio

Nota

ATLANTE TERRITORIALE 2001

Codice ID Atlante territoriale 2001

517012E

Uso al Piano terra

Ingressi e supporto

Uso prevalente dell'edificio

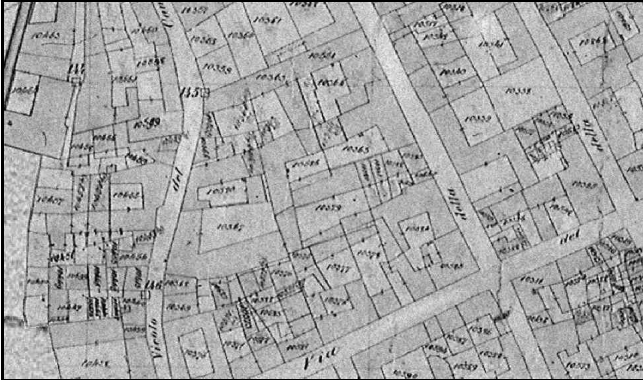
Abitazioni

Stato di conservazione dell'edificio

Buono, nessun degrado

CATASTO STORICO

Stralcio Catasto Rabbini 1858. Scala 1:2000



Situazione odierna: Nucleo storico
Motivazione d'impianto: rurale, casa rurale
Vincolo e tutela:
**Riferimento
Catasto Storico:** Presente

MODIFICAZIONI RECENTI

MD3 - Modificazione del sistema distributivo: sostituzione materiali

MF4 - Modificazione dei fronti: aperture fronti interni

Sintesi modifiche recenti: permanenza planimetrica

INTERESSE

medio

CLASSIFICAZIONE

Dentro gli ambiti dei nuclei antichi

Livello modificazione	6
Fronte su spazio pubblico, piani superiori:	ristrutturazione A
Fronte su spazio pubblico, piano terra:	ristrutturazione A
Fronte interno:	ristrutturazione B
Corpo di fabbrica:	ristrutturazione B

PROPOSTA DI PIANO

Data

19/10/2001

Nome rilevatore

Paola

IDENTIFICAZIONE

N° scheda: **BO603**

Stralcio CTC 1988 aggiornata. Scala 1:2000



Indirizzo: Via Cornice

Proprietà: Privato

Riferimento CTR:

Foglio: 094100

Coordinate: 1458089, 5060578

PRG VIGENTE

Area normativa

art.2.2 centri storici: individuazione e norme

Destinazione

prevalentemente residenziale

Tipo d'intervento

art. 2.7 aree recupero urb e edilizio

Nota

ATLANTE TERRITORIALE 2001

Codice ID Atlante territoriale 2001

517012G

Uso al Piano terra

Ingressi e supporto

Uso prevalente dell'edificio

Abitazioni

Stato di conservazione dell'edificio

Buono, nessun degrado

CATASTO STORICO

Stralcio Catasto Rabbini 1858. Scala 1:2000



Situazione odierna: Nucleo storico

Motivazione d'impianto: rurale

Vincolo e tutela:

Riferimento

Catasto Storico: non presente

MODIFICAZIONI RECENTI

Sintesi modifiche recenti:

INTERESSE

CLASSIFICAZIONE

Dentro gli ambiti dei nuclei antichi

Livello modificazione 7

Fronte su spazio pubblico, piani superiori: ristrutturazione B

Fronte su spazio pubblico, piano terra: ristrutturazione B

Fronte interno: ristrutturazione B

Corpo di fabbrica: ristrutturazione B

PROPOSTA DI PIANO

Data

19/10/2001

Nome rilevatore

Paola

IDENTIFICAZIONE

N° scheda: **BO604**

Stralcio CTC 1988 aggiornata. Scala 1:2000



Indirizzo: Via Cornice

Proprietà: Privato

Riferimento CTR:

Foglio: 094100

Coordinate: 1458099, 5060579

PRG VIGENTE

Area normativa

art.2.2 centri storici: individuazione e norme

Destinazione

prevalentemente residenziale

Tipo d'intervento

art. 2.7 aree recupero urb e edilizio

Nota

ATLANTE TERRITORIALE 2001

Codice ID Atlante territoriale 2001

517012F

Uso al Piano terra

Box e parcheggi pertinenziali

Uso prevalente dell'edificio

Abitazioni

Stato di conservazione dell'edificio

Buono, nessun degrado

CATASTO STORICO

Stralcio Catasto Rabbini 1858. Scala 1:2000



Situazione odierna: Nucleo storico
Motivazione d'impianto: rurale, casa rurale
Vincolo e tutela:
**Riferimento
Catasto Storico:** Presente

MODIFICAZIONI RECENTI

MC4 - Modificazione delle coperture: materiali
MD3 - Modificazione del sistema distributivo: sostituzione materiali
MF4 - Modificazione dei fronti: aperture fronti interni

Sintesi modifiche recenti: permanenza planimetrica

INTERESSE

medio

CLASSIFICAZIONE

Dentro gli ambiti dei nuclei antichi

Livello modificazione	6
Fronte su spazio pubblico, piani superiori:	ristrutturazione A
Fronte su spazio pubblico, piano terra:	ristrutturazione A
Fronte interno:	ristrutturazione B
Corpo di fabbrica:	ristrutturazione B

PROPOSTA DI PIANO

Data

19/10/2001

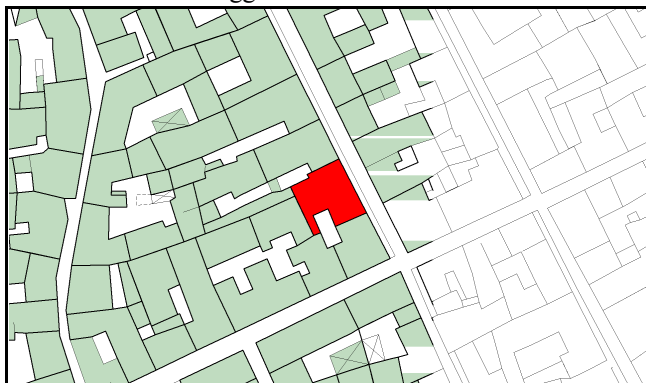
Nome rilevatore

Paola

IDENTIFICAZIONE

N° scheda: **BO605**

Stralcio CTC 1988 aggiornata. Scala 1:2000



Indirizzo: Via Cornice 24,26,28

Proprietà: Privato

Riferimento CTR:

Foglio: 094100

Coordinate: 1458120, 5060585

PRG VIGENTE

Area normativa

art.2.2 centri storici: individuazione e norme

Destinazione

prevalentemente residenziale

Tipo d'intervento

art. 2.5 ristrutturazione interna, vincolo amb

Nota

ATLANTE TERRITORIALE 2001

Codice ID Atlante territoriale 2001

517011A

Uso al Piano terra

Abitazioni

Uso prevalente dell'edificio

Abitazioni

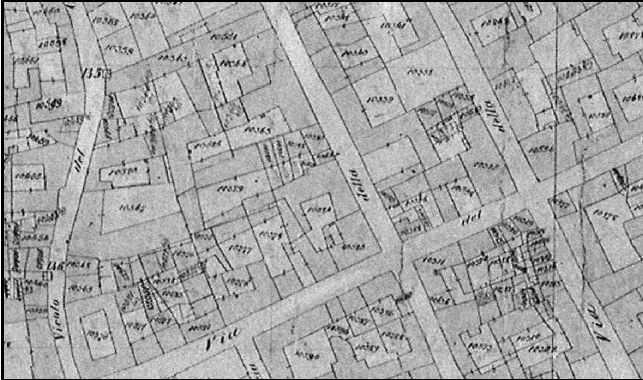
Stato di conservazione dell'edificio

Buono, nessun degrado



CATASTO STORICO

Stralcio Catasto Rabbini 1858. Scala 1:2000



Situazione odierna: Nucleo storico

Motivazione d'impianto: residenziale

Vincolo e tutela:

Riferimento

Catasto Storico: Presente

MODIFICAZIONI RECENTI

MC2 - Modificazione delle coperture: pendenze

MD2 - Modificazione del sistema distributivo: aggiunta di balconi scale chiusure nell' interno

MD3 - Modificazione del sistema distributivo: sostituzione materiali

MF2 - Modificazione dei fronti: aperture piano terra

MF3 - Modificazione dei fronti: modificazione portale

MF4 - Modificazione dei fronti: aperture fronti interni

Sintesi modifiche recenti: permanenza planimetrica

INTERESSE

medio

CLASSIFICAZIONE

Dentro gli ambiti dei nuclei antichi

Livello modificazione 6

Fronte su spazio pubblico, piani superiori: ristrutturazione A

Fronte su spazio pubblico, piano terra: ristrutturazione A

Fronte interno: ristrutturazione B

Corpo di fabbrica: ristrutturazione B

PROPOSTA DI PIANO

Data

19/10/2001

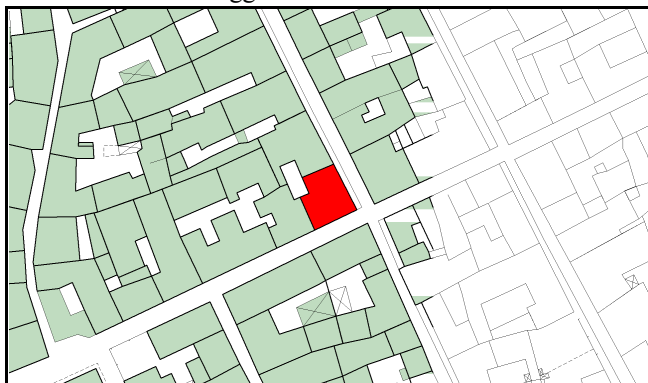
Nome rilevatore

Paola

IDENTIFICAZIONE

N° scheda: **BO606**

Stralcio CTC 1988 aggiornata. Scala 1:2000



Indirizzo: Via Cornice 20,30,32

Proprietà: Privato

Riferimento CTR:

Foglio: 094100

Coordinate: 1458129, 5060570

PRG VIGENTE

Area normativa

art.2.2 centri storici: individuazione e norme

Destinazione

prevalentemente residenziale

Tipo d'intervento

art. 2.7 aree recupero urb e edilizio

Nota

ATLANTE TERRITORIALE 2001

Codice ID Atlante territoriale 2001

517010A

Uso al Piano terra

Box e parcheggi pertinenziali

Uso prevalente dell'edificio

Abitazioni

Stato di conservazione dell'edificio

Buono, nessun degrado



CATASTO STORICO

Stralcio Catasto Rabbini 1858. Scala 1:2000



Situazione odierna: Nucleo storico

Motivazione d'impianto: residenziale

Vincolo e tutela:

Riferimento

Catasto Storico: Presente

MODIFICAZIONI RECENTI

MC2 - Modificazione delle coperture: pendenze

MD3 - Modificazione del sistema distributivo: sostituzione materiali

MF1 - Modificazione dei fronti: aperture piani superiori

MF2 - Modificazione dei fronti: aperture piano terra

MF4 - Modificazione dei fronti: aperture fronti interni

Sintesi modifiche recenti: permanenza planimetrica

INTERESSE

medio

CLASSIFICAZIONE

Dentro gli ambiti dei nuclei antichi

Livello modificazione 6

Fronte su spazio pubblico, piani superiori: ristrutturazione A

Fronte su spazio pubblico, piano terra: ristrutturazione A

Fronte interno: ristrutturazione B

Corpo di fabbrica: ristrutturazione B

PROPOSTA DI PIANO

Data

19/10/2001

Nome rilevatore

Paola

IDENTIFICAZIONE

N° scheda: BO607

Stralcio CTC 1988 aggiornata. Scala 1:2000



Indirizzo: Via Caneto 22,24

Proprietà: Privato

Riferimento CTR:

Foglio: 094100

Coordinate: 1458117, 5060565

PRG VIGENTE

Area normativa

art.2.2 centri storici: individuazione e norme

Destinazione

prevalentemente residenziale

Tipo d'intervento

art. 2.7 aree recupero urb e edilizio

Nota

ATLANTE TERRITORIALE 2001

Codice ID Atlante territoriale 2001

517009A

Uso al Piano terra

Ingressi e supporto

Uso prevalente dell'edificio

Abitazioni

Stato di conservazione dell'edificio

Buono, nessun degrado

CATASTO STORICO

Stralcio Catasto Rabbini 1858. Scala 1:2000



Situazione odierna: Nucleo storico
Motivazione d'impianto: rurale, casa rurale
Vincolo e tutela:
Riferimento Catasto Storico: Presente

MODIFICAZIONI RECENTI

MD2 - Modificazione del sistema distributivo: aggiunta di balconi scale chiusure nell' interno
MD3 - Modificazione del sistema distributivo: sostituzione materiali
MF1 - Modificazione dei fronti: aperture piani superiori
MF2 - Modificazione dei fronti: aperture piano terra
MF3 - Modificazione dei fronti: modificazione portale
MF4 - Modificazione dei fronti: aperture fronti interni

Sintesi modifiche recenti: permanenza planimetrica

INTERESSE

medio

CLASSIFICAZIONE

Dentro gli ambiti dei nuclei antichi

Livello modificazione	6
Fronte su spazio pubblico, piani superiori:	ristrutturazione A
Fronte su spazio pubblico, piano terra:	ristrutturazione A
Fronte interno:	ristrutturazione B
Corpo di fabbrica:	ristrutturazione B

PROPOSTA DI PIANO

Data

19/10/2001

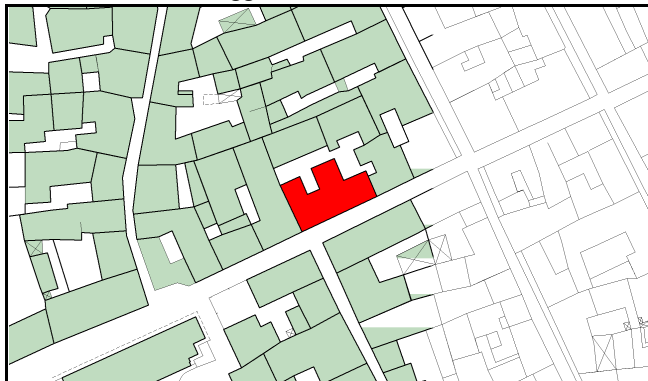
Nome rilevatore

Paola

IDENTIFICAZIONE

N° scheda: **BO608**

Stralcio CTC 1988 aggiornata. Scala 1:2000



Indirizzo: Via Caneto 26,26A,28

Proprietà: Privato

Riferimento CTR:

Foglio: 094100

Coordinate: 1458103, 5060558

PRG VIGENTE

Area normativa

art.2.2 centri storici: individuazione e norme

Destinazione

prevalentemente residenziale

Tipo d'intervento

art. 2.7 aree recupero urb e edilizio

Nota

ATLANTE TERRITORIALE 2001

Codice ID Atlante territoriale 2001

517018A

Uso al Piano terra

Commercio

Uso prevalente dell'edificio

Abitazioni

Stato di conservazione dell'edificio

Buono, nessun degrado

CATASTO STORICO

Stralcio Catasto Rabbini 1858. Scala 1:2000



Situazione odierna: Nucleo storico
Motivazione d'impianto: rurale, casa rurale
Vincolo e tutela:
Riferimento
Catasto Storico: Presente

MODIFICAZIONI RECENTI

MD2 - Modificazione del sistema distributivo: aggiunta di balconi scale chiusure nell' interno

MD3 - Modificazione del sistema distributivo: sostituzione materiali

MF1 - Modificazione dei fronti: aperture piani superiori

MF2 - Modificazione dei fronti: aperture piano terra

MF4 - Modificazione dei fronti: aperture fronti interni

Sintesi modifiche recenti: permanenza planimetrica

INTERESSE

medio

CLASSIFICAZIONE

Dentro gli ambiti dei nuclei antichi

Livello modificazione	6
Fronte su spazio pubblico, piani superiori:	ristrutturazione A
Fronte su spazio pubblico, piano terra:	ristrutturazione A
Fronte interno:	ristrutturazione B
Corpo di fabbrica:	ristrutturazione B

PROPOSTA DI PIANO

Data

19/10/2001

Nome rilevatore

Paola

IDENTIFICAZIONE

N° scheda: **BO609**

Stralcio CTC 1988 aggiornata. Scala 1:2000



Indirizzo: Via Caneto 26,26A,28

Proprietà: Privato

Riferimento CTR:

Foglio: 094100

Coordinate: 1458108, 5060576

PRG VIGENTE

Area normativa

art.2.2 centri storici: individuazione e norme

Destinazione

prevalentemente residenziale

Tipo d'intervento

art. 2.7 aree recupero urb e edilizio

Nota

ATLANTE TERRITORIALE 2001

Codice ID Atlante territoriale 2001

517018F

Uso al Piano terra

Deposito

Uso prevalente dell'edificio

Abitazioni

Stato di conservazione dell'edificio

Medio, degrado finiture

CATASTO STORICO

Stralcio Catasto Rabbini 1858. Scala 1:2000



Situazione odierna: Nucleo storico
Motivazione d'impianto: rurale, casa rurale
Vincolo e tutela:
**Riferimento
Catasto Storico:** Presente

MODIFICAZIONI RECENTI

MI1 - Inadeguatezza strutturale: struttura

Sintesi modifiche recenti: Sostanziale permanenza

INTERESSE

medio

CLASSIFICAZIONE

Dentro gli ambiti dei nuclei antichi

Livello modificazione	5
Fronte su spazio pubblico, piani superiori:	risanamento conservativo
Fronte su spazio pubblico, piano terra:	ristrutturazione A
Fronte interno:	ristrutturazione A
Corpo di fabbrica:	ristrutturazione B

PROPOSTA DI PIANO

Data	19/10/2001
Nome rilevatore	Paola

IDENTIFICAZIONE

N° scheda: **BO610**

Stralcio CTC 1988 aggiornata. Scala 1:2000



Indirizzo: Via Caneto 26,26A,28

Proprietà: Privato

Riferimento CTR:

Foglio: 094100

Coordinate: 1458094, 5060570

PRG VIGENTE

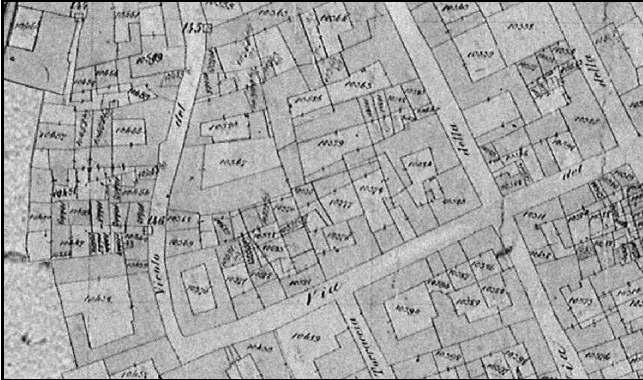
Area normativa	art.2.2 centri storici: individuazione e norme
Destinazione	prevalentemente residenziale
Tipo d'intervento	art. 2.7 aree recupero urb e edilizio
Nota	

ATLANTE TERRITORIALE 2001

Codice ID Atlante territoriale 2001	517018D
Uso al Piano terra	Abitazioni
Uso prevalente dell'edificio	Abitazioni
Stato di conservazione dell'edificio	Buono, nessun degrado

CATASTO STORICO

Stralcio Catasto Rabbini 1858. Scala 1:2000



Situazione odierna: Nucleo storico
Motivazione d'impianto: rurale, casa rurale
Vincolo e tutela:
**Riferimento
Catasto Storico:** Presente

MODIFICAZIONI RECENTI

MC4 - Modificazione delle coperture: materiali

MD2 - Modificazione del sistema distributivo: aggiunta di balconi scale chiusure nell' interno

MD3 - Modificazione del sistema distributivo: sostituzione materiali

MF4 - Modificazione dei fronti: aperture fronti interni

Sintesi modifiche recenti: permanenza planimetrica

INTERESSE

medio

CLASSIFICAZIONE

Dentro gli ambiti dei nuclei antichi

Livello modificazione	6
Fronte su spazio pubblico, piani superiori:	ristrutturazione A
Fronte su spazio pubblico, piano terra:	ristrutturazione A
Fronte interno:	ristrutturazione B
Corpo di fabbrica:	ristrutturazione B

PROPOSTA DI PIANO

Data

19/10/2001

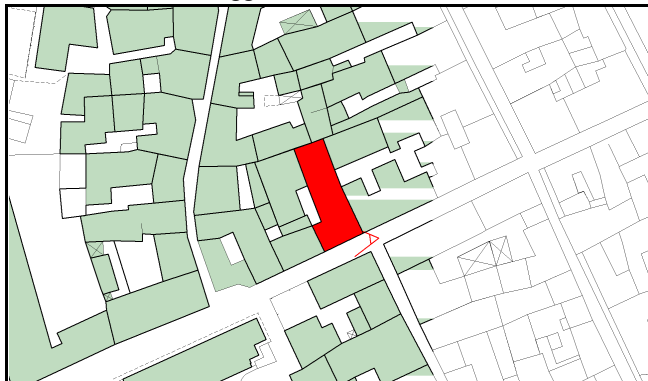
Nome rilevatore

Paola

IDENTIFICAZIONE

N° scheda: BO611

Stralcio CTC 1988 aggiornata. Scala 1:2000



Indirizzo: Via Caneto 34

Proprietà: Privato

Riferimento CTR:

Foglio: 094100

Coordinate: 1458087, 5060555

PRG VIGENTE

Area normativa

art.2.2 centri storici: individuazione e norme

Destinazione

prevalentemente residenziale

Tipo d'intervento

art. 2.7 aree recupero urb e edilizio

Nota

ATLANTE TERRITORIALE 2001

Codice ID Atlante territoriale 2001

517008A

Uso al Piano terra

Box e parcheggi pertinenziali

Uso prevalente dell'edificio

Abitazioni

Stato di conservazione dell'edificio

Buono, nessun degrado



CATASTO STORICO

Stralcio Catasto Rabbini 1858. Scala 1:2000



Situazione odierna: Nucleo storico
Motivazione d'impianto: rurale, casa rurale
Vincolo e tutela:
Riferimento Catasto Storico: Presente

MODIFICAZIONI RECENTI

MD1 - Modificazione del sistema distributivo: balconi su spazio pubblico

MD3 - Modificazione del sistema distributivo: sostituzione materiali

MF1 - Modificazione dei fronti: aperture piani superiori

MF2 - Modificazione dei fronti: aperture piano terra

MF4 - Modificazione dei fronti: aperture fronti interni

Sintesi modifiche recenti: permanenza planimetrica

INTERESSE

medio

CLASSIFICAZIONE

Dentro gli ambiti dei nuclei antichi

Livello modificazione	6
Fronte su spazio pubblico, piani superiori:	ristrutturazione A
Fronte su spazio pubblico, piano terra:	ristrutturazione A
Fronte interno:	ristrutturazione B
Corpo di fabbrica:	ristrutturazione B

PROPOSTA DI PIANO

Data

19/10/2001

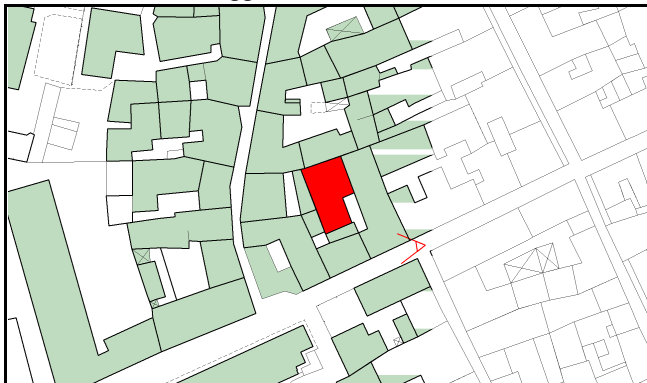
Nome rilevatore

Paola

IDENTIFICAZIONE

N° scheda: BO612

Stralcio CTC 1988 aggiornata. Scala 1:2000



Indirizzo: Via Caneto 34

Proprietà: Privato

Riferimento CTR:

Foglio: 094100

Coordinate: 1458074, 5060558

PRG VIGENTE

Area normativa

art.2.2 centri storici: individuazione e norme

Destinazione

prevalentemente residenziale

Tipo d'intervento

art. 2.7 aree recupero urb e edilizio

Nota

ATLANTE TERRITORIALE 2001

Codice ID Atlante territoriale 2001

517008B

Uso al Piano terra

Box e parcheggi pertinenziali

Uso prevalente dell'edificio

Abitazioni

Stato di conservazione dell'edificio

Buono, nessun degrado

CATASTO STORICO

Stralcio Catasto Rabbini 1858. Scala 1:2000



Situazione odierna: Nucleo storico
Motivazione d'impianto: rurale, casa rurale
Vincolo e tutela:
**Riferimento
Catasto Storico:** Presente

MODIFICAZIONI RECENTI

MC4 - Modificazione delle coperture: materiali
MD3 - Modificazione del sistema distributivo: sostituzione materiali
MF4 - Modificazione dei fronti: aperture fronti interni

Sintesi modifiche recenti: permanenza planimetrica

INTERESSE

medio

CLASSIFICAZIONE

Dentro gli ambiti dei nuclei antichi

Livello modificazione	6
Fronte su spazio pubblico, piani superiori:	ristrutturazione A
Fronte su spazio pubblico, piano terra:	ristrutturazione A
Fronte interno:	ristrutturazione B
Corpo di fabbrica:	ristrutturazione B

PROPOSTA DI PIANO

Data

19/10/2001

Nome rilevatore

Paola

IDENTIFICAZIONE

N° scheda: **BO613**

Stralcio CTC 1988 aggiornata. Scala 1:2000



Indirizzo: Via Caneto 34

Proprietà: Privato

Riferimento CTR:

Foglio: 094100

Coordinate: 1458078, 5060548

PRG VIGENTE

Area normativa

art.2.2 centri storici: individuazione e norme

Destinazione

prevalentemente residenziale

Tipo d'intervento

art. 2.7 aree recupero urb e edilizio

Nota

ATLANTE TERRITORIALE 2001

Codice ID Atlante territoriale 2001

517008C

Uso al Piano terra

Abbandonato

Uso prevalente dell'edificio

Abbandonato

Stato di conservazione dell'edificio

Medio, degrado finiture

CATASTO STORICO

Stralcio Catasto Rabbini 1858. Scala 1:2000



Situazione odierna: Nucleo storico
Motivazione d'impianto: rurale, cassero
Vincolo e tutela:
**Riferimento
Catasto Storico:** Presente

MODIFICAZIONI RECENTI

CM - Casseri Modificabili

Sintesi modifiche recenti: Sostanziale permanenza

INTERESSE

basso

CLASSIFICAZIONE

Dentro gli ambiti dei nuclei antichi

Livello modificazione	5
Fronte su spazio pubblico, piani superiori:	risanamento conservativo
Fronte su spazio pubblico, piano terra:	ristrutturazione A
Fronte interno:	ristrutturazione A
Corpo di fabbrica:	ristrutturazione B

PROPOSTA DI PIANO

Data	19/10/2001
Nome rilevatore	Paola

IDENTIFICAZIONE

N° scheda: **BO614**

Stralcio CTC 1988 aggiornata. Scala 1:2000



Indirizzo: Via Caneto 36,38

Proprietà: Privato

Riferimento CTR:

Foglio: 094100

Coordinate: 1458078, 5060543

PRG VIGENTE

Area normativa

art.2.2 centri storici: individuazione e norme

Destinazione

prevalentemente residenziale

Tipo d'intervento

art. 2.7 aree recupero urb e edilizio

Nota

ATLANTE TERRITORIALE 2001

Codice ID Atlante territoriale 2001

517017A

Uso al Piano terra

Ingressi e supporto

Uso prevalente dell'edificio

Abitazioni

Stato di conservazione dell'edificio

Buono, nessun degrado



CATASTO STORICO

Stralcio Catasto Rabbini 1858. Scala 1:2000



Situazione odierna: Nucleo storico
Motivazione d'impianto: rurale, casa rurale
Vincolo e tutela:
**Riferimento
Catasto Storico:** Presente

MODIFICAZIONI RECENTI

MD1 - Modificazione del sistema distributivo: balconi su spazio pubblico

MF1 - Modificazione dei fronti: aperture piani superiori

MF2 - Modificazione dei fronti: aperture piano terra

Sintesi modifiche recenti: permanenza planimetrica

INTERESSE

medio

CLASSIFICAZIONE

Dentro gli ambiti dei nuclei antichi

Livello modificazione	6
Fronte su spazio pubblico, piani superiori:	ristrutturazione A
Fronte su spazio pubblico, piano terra:	ristrutturazione A
Fronte interno:	ristrutturazione B
Corpo di fabbrica:	ristrutturazione B

PROPOSTA DI PIANO

Data

19/10/2001

Nome rilevatore

Paola

IDENTIFICAZIONE

N° scheda: BO615

Stralcio CTC 1988 aggiornata. Scala 1:2000



Indirizzo: Via Caneto 38A,40

Proprietà: Privato

Riferimento CTR:

Foglio: 094100

Coordinate: 1458063, 5060548

PRG VIGENTE

Area normativa

art.2.2 centri storici: individuazione e norme

Destinazione

prevalentemente residenziale

Tipo d'intervento

art. 2.5 ristrutturazione interna, vincolo amb

Nota

ATLANTE TERRITORIALE 2001

Codice ID Atlante territoriale 2001

517007A

Uso al Piano terra

Ingressi e supporto

Uso prevalente dell'edificio

Abitazioni

Stato di conservazione dell'edificio

Buono, nessun degrado



CATASTO STORICO

Stralcio Catasto Rabbini 1858. Scala 1:2000



Situazione odierna: Nucleo storico
Motivazione d'impianto: rurale, casa rurale
Vincolo e tutela:
**Riferimento
Catasto Storico:** Presente

MODIFICAZIONI RECENTI

MC4 - Modificazione delle coperture: materiali
MD2 - Modificazione del sistema distributivo: aggiunta di balconi scale chiusure nell' interno
MD3 - Modificazione del sistema distributivo: sostituzione materiali
MF1 - Modificazione dei fronti: aperture piani superiori
MF2 - Modificazione dei fronti: aperture piano terra
MF4 - Modificazione dei fronti: aperture fronti interni

Sintesi modifiche recenti: permanenza planimetrica

INTERESSE

medio

CLASSIFICAZIONE

Dentro gli ambiti dei nuclei antichi

Livello modificazione	6
Fronte su spazio pubblico, piani superiori:	ristrutturazione A
Fronte su spazio pubblico, piano terra:	ristrutturazione A
Fronte interno:	ristrutturazione B
Corpo di fabbrica:	ristrutturazione B

PROPOSTA DI PIANO

Data	19/10/2001
Nome rilevatore	Paola

IDENTIFICAZIONE

N° scheda: **BO616**

Stralcio CTC 1988 aggiornata. Scala 1:2000



Indirizzo: Via Caneto 36,38

Proprietà: Privato

Riferimento CTR:

Foglio: 094100

Coordinate: 1458070, 5060551

PRG VIGENTE

Area normativa

art.2.2 centri storici: individuazione e norme

Destinazione

prevalentemente residenziale

Tipo d'intervento

art. 2.7 aree recupero urb e edilizio

Nota

ATLANTE TERRITORIALE 2001

Codice ID Atlante territoriale 2001

517017B

Uso al Piano terra

Deposito

Uso prevalente dell'edificio

Deposito

Stato di conservazione dell'edificio

Medio, degrado finiture

CATASTO STORICO

Stralcio Catasto Rabbini 1858. Scala 1:2000



Situazione odierna: Nucleo storico

Motivazione d'impianto: rurale

Vincolo e tutela:

Riferimento

Catasto Storico: Presente

MODIFICAZIONI RECENTI

Sintesi modifiche recenti:

INTERESSE

CLASSIFICAZIONE

Dentro gli ambiti dei nuclei antichi

Livello modificazione 7

Fronte su spazio pubblico, piani superiori: ristrutturazione B

Fronte su spazio pubblico, piano terra: ristrutturazione B

Fronte interno: ristrutturazione B

Corpo di fabbrica: ristrutturazione B

PROPOSTA DI PIANO

Data

19/10/2001

Nome rilevatore

Paola

IDENTIFICAZIONE

N° scheda: BO617

Stralcio CTC 1988 aggiornata. Scala 1:2000



Indirizzo: Via Caneto 38A,40

Proprietà: Privato

Riferimento CTR:

Foglio: 094100

Coordinate: 1458060, 5060536

PRG VIGENTE

Area normativa

art.2.2 centri storici: individuazione e norme

Destinazione

prevalentemente residenziale

Tipo d'intervento

art. 2.5 ristrutturazione interna, vincolo amb

Nota

ATLANTE TERRITORIALE 2001

Codice ID Atlante territoriale 2001

517007B

Uso al Piano terra

Ingressi e supporto

Uso prevalente dell'edificio

Ingressi e supporto

Stato di conservazione dell'edificio

Buono, nessun degrado



CATASTO STORICO

Stralcio Catasto Rabbini 1858. Scala 1:2000



Situazione odierna: Nucleo storico

Motivazione d'impianto: rurale

Vincolo e tutela:

Riferimento

Catasto Storico: Presente

MODIFICAZIONI RECENTI

MD1 - Modificazione del sistema distributivo: balconi su spazio pubblico

MF2 - Modificazione dei fronti: aperture piano terra

Sintesi modifiche recenti: permanenza planimetrica

INTERESSE

basso

CLASSIFICAZIONE

Dentro gli ambiti dei nuclei antichi

Livello modificazione 6

Fronte su spazio pubblico, piani superiori: ristrutturazione A

Fronte su spazio pubblico, piano terra: ristrutturazione A

Fronte interno: ristrutturazione B

Corpo di fabbrica: ristrutturazione B

PROPOSTA DI PIANO

Data

19/10/2001

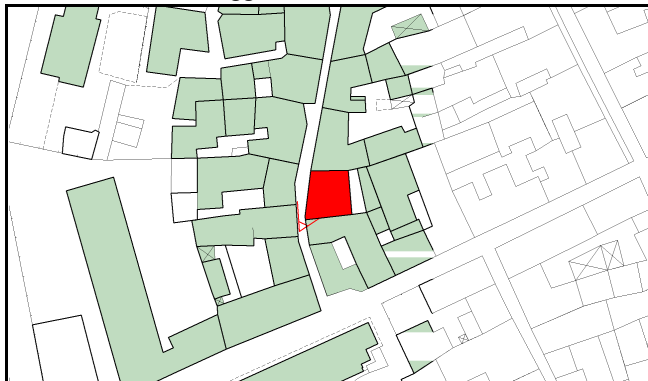
Nome rilevatore

Paola

IDENTIFICAZIONE

N° scheda: BO618

Stralcio CTC 1988 aggiornata. Scala 1:2000



Indirizzo: Vicolo Caneto 13,13A

Proprietà: Privato

Riferimento CTR:

Foglio: 094100

Coordinate: 1458057, 5060558

PRG VIGENTE

Area normativa

art.2.2 centri storici: individuazione e norme

Destinazione

prevalentemente residenziale

Tipo d'intervento

art.2 3 adeguamento interno e manutenzione

Nota

ATLANTE TERRITORIALE 2001

Codice ID Atlante territoriale 2001

517006A

Uso al Piano terra

Ingressi e supporto

Uso prevalente dell'edificio

Abitazioni

Stato di conservazione dell'edificio

Buono, nessun degrado



CATASTO STORICO

Stralcio Catasto Rabbini 1858. Scala 1:2000



Situazione odierna: Nucleo storico
Motivazione d'impianto: rurale, casa rurale
Vincolo e tutela:
**Riferimento
Catasto Storico:** Presente

MODIFICAZIONI RECENTI

MC4 - Modificazione delle coperture: materiali
MD1 - Modificazione del sistema distributivo: balconi su spazio pubblico
MF1 - Modificazione dei fronti: aperture piani superiori
MF2 - Modificazione dei fronti: aperture piano terra
MF3 - Modificazione dei fronti: modificazione portale
MF4 - Modificazione dei fronti: aperture fronti interni

Sintesi modifiche recenti: permanenza planimetrica

INTERESSE

medio

CLASSIFICAZIONE

Dentro gli ambiti dei nuclei antichi

Livello modificazione	6
Fronte su spazio pubblico, piani superiori:	ristrutturazione A
Fronte su spazio pubblico, piano terra:	ristrutturazione A
Fronte interno:	ristrutturazione B
Corpo di fabbrica:	ristrutturazione B

PROPOSTA DI PIANO

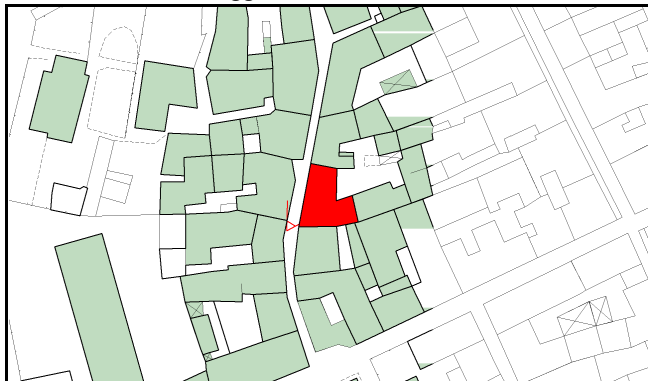
Data
Nome rilevatore

19/10/2001
Paola

IDENTIFICAZIONE

N° scheda: BO619

Stralcio CTC 1988 aggiornata. Scala 1:2000



Indirizzo: Vicolo Caneto 11

Proprietà: Privato

Riferimento CTR:

Foglio: 094100

Coordinate: 1458060, 5060572

PRG VIGENTE

Area normativa

art.2.2 centri storici: individuazione e norme

Destinazione

prevalentemente residenziale

Tipo d'intervento

art. 2.7 aree recupero urb e edilizio

Nota

ATLANTE TERRITORIALE 2001

Codice ID Atlante territoriale 2001

517005A

Uso al Piano terra

Ingressi e supporto

Uso prevalente dell'edificio

Abitazioni

Stato di conservazione dell'edificio

Buono, nessun degrado



CATASTO STORICO

Stralcio Catasto Rabbini 1858. Scala 1:2000



Situazione odierna: Nucleo storico
Motivazione d'impianto: rurale, casa rurale
Vincolo e tutela:
**Riferimento
Catasto Storico:** Presente

MODIFICAZIONI RECENTI

MD3 - Modificazione del sistema distributivo: sostituzione materiali
MF1 - Modificazione dei fronti: aperture piani superiori
MF2 - Modificazione dei fronti: aperture piano terra
MF4 - Modificazione dei fronti: aperture fronti interni

Sintesi modifiche recenti: permanenza planimetrica

INTERESSE

medio

CLASSIFICAZIONE

Dentro gli ambiti dei nuclei antichi

Livello modificazione	6
Fronte su spazio pubblico, piani superiori:	ristrutturazione A
Fronte su spazio pubblico, piano terra:	ristrutturazione A
Fronte interno:	ristrutturazione B
Corpo di fabbrica:	ristrutturazione B

PROPOSTA DI PIANO

Data

19/10/2001

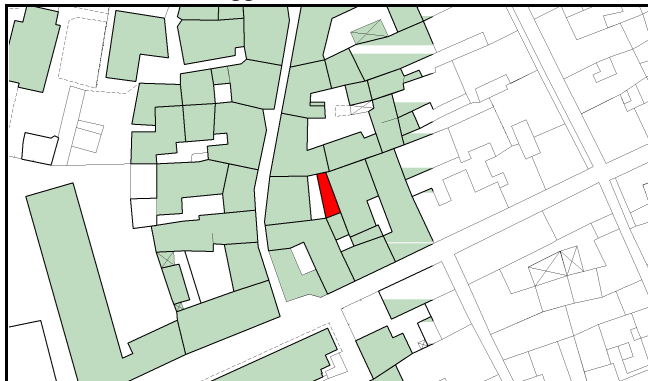
Nome rilevatore

Paola

IDENTIFICAZIONE

N° scheda: **BO620**

Stralcio CTC 1988 aggiornata. Scala 1:2000



Indirizzo: Via Caneto 34

Proprietà: Privato

Riferimento CTR:

Foglio: 094100

Coordinate: 1458068, 5060558

PRG VIGENTE

Area normativa

art.2.2 centri storici: individuazione e norme

Destinazione

prevalentemente residenziale

Tipo d'intervento

art.2 3 adeguamento interno e manutenzione

Nota

ATLANTE TERRITORIALE 2001

Codice ID Atlante territoriale 2001

517008E

Uso al Piano terra

Box e parcheggi pertinenziali

Uso prevalente dell'edificio


Abitazioni

Stato di conservazione dell'edificio

Buono, nessun degrado

CATASTO STORICO

Stralcio Catasto Rabbini 1858. Scala 1:2000



Situazione odierna: Nucleo storico
Motivazione d'impianto: rurale, casa rurale
Vincolo e tutela:
**Riferimento
Catasto Storico:** Presente

MODIFICAZIONI RECENTI

Sintesi modifiche recenti:

INTERESSE

CLASSIFICAZIONE

Dentro gli ambiti dei nuclei antichi

Livello modificazione	7
Fronte su spazio pubblico, piani superiori:	ristrutturazione B
Fronte su spazio pubblico, piano terra:	ristrutturazione B
Fronte interno:	ristrutturazione B
Corpo di fabbrica:	ristrutturazione B

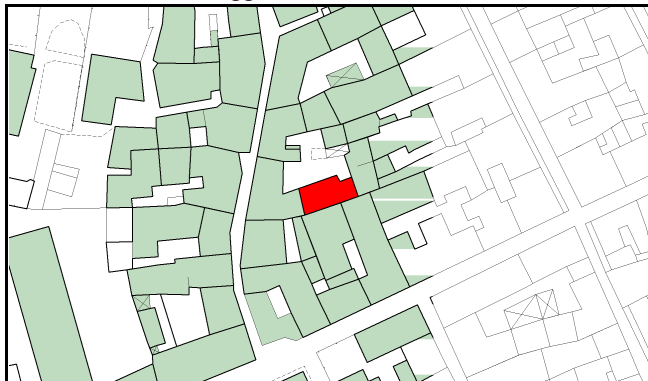
PROPOSTA DI PIANO

Data	19/10/2001
Nome rilevatore	Paola

IDENTIFICAZIONE

N° scheda: BO621

Stralcio CTC 1988 aggiornata. Scala 1:2000



Indirizzo: Vicolo Caneto 11

Proprietà: Privato

Riferimento CTR:

Foglio: 094100

Coordinate: 1458074, 5060571

PRG VIGENTE

Area normativa

art.2.2 centri storici: individuazione e norme

Destinazione

prevalentemente residenziale

Tipo d'intervento

art. 2.7 aree recupero urb e edilizio

Nota

ATLANTE TERRITORIALE 2001

Codice ID Atlante territoriale 2001

517005C

Uso al Piano terra

Abitazioni

Uso prevalente dell'edificio

Abitazioni

Stato di conservazione dell'edificio

Buono, nessun degrado

CATASTO STORICO

Stralcio Catasto Rabbini 1858. Scala 1:2000



Situazione odierna: Nucleo storico
Motivazione d'impianto: rurale, casa rurale
Vincolo e tutela:
**Riferimento
Catasto Storico:** Presente

MODIFICAZIONI RECENTI

MD2 - Modificazione del sistema distributivo: aggiunta di balconi scale chiusure nell' interno

MD3 - Modificazione del sistema distributivo: sostituzione materiali

MF4 - Modificazione dei fronti: aperture fronti interni

Sintesi modifiche recenti: permanenza planimetrica

INTERESSE

medio

CLASSIFICAZIONE

Dentro gli ambiti dei nuclei antichi

Livello modificazione	6
Fronte su spazio pubblico, piani superiori:	ristrutturazione A
Fronte su spazio pubblico, piano terra:	ristrutturazione A
Fronte interno:	ristrutturazione B
Corpo di fabbrica:	ristrutturazione B

PROPOSTA DI PIANO

Data

19/10/2001

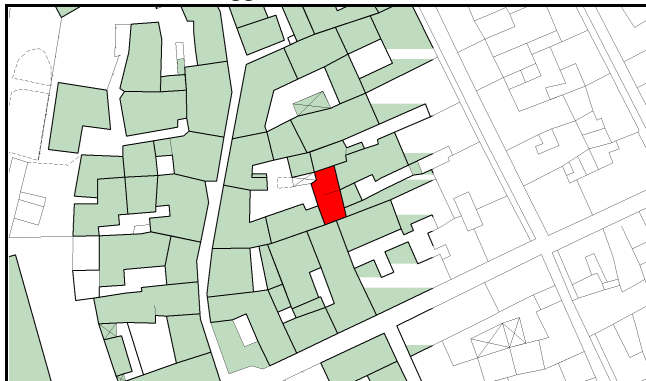
Nome rilevatore

Paola

IDENTIFICAZIONE

N° scheda: BO622

Stralcio CTC 1988 aggiornata. Scala 1:2000



Indirizzo: Vicolo Caneto 11

Proprietà: Privato

Riferimento CTR:

Foglio: 094100

Coordinate: 1458083, 5060578

PRG VIGENTE

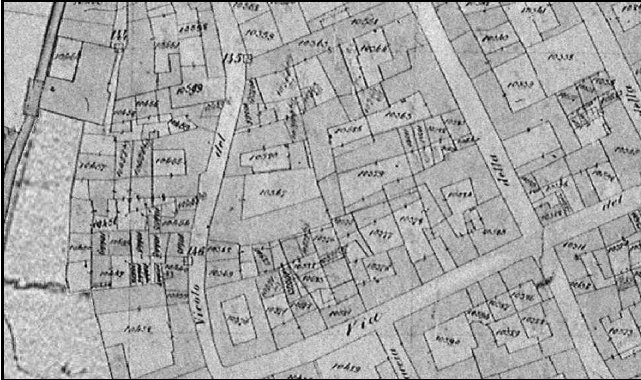
Area normativa	art.2.2 centri storici: individuazione e norme
Destinazione	prevalentemente residenziale
Tipo d'intervento	art. 2.7 aree recupero urb e edilizio
Nota	

ATLANTE TERRITORIALE 2001

Codice ID Atlante territoriale 2001	517005D
Uso al Piano terra	Abitazioni
Uso prevalente dell'edificio	Abitazioni
Stato di conservazione dell'edificio	Buono, nessun degrado

CATASTO STORICO

Stralcio Catasto Rabbini 1858. Scala 1:2000



Situazione odierna: Nucleo storico
Motivazione d'impianto: rurale, casa rurale
Vincolo e tutela:
**Riferimento
Catasto Storico:** Presente

MODIFICAZIONI RECENTI

MD2 - Modificazione del sistema distributivo: aggiunta di balconi scale chiusure nell' interno

MD3 - Modificazione del sistema distributivo: sostituzione materiali

MF4 - Modificazione dei fronti: aperture fronti interni

Sintesi modifiche recenti: permanenza planimetrica

INTERESSE

medio

CLASSIFICAZIONE

Dentro gli ambiti dei nuclei antichi

Livello modificazione	6
Fronte su spazio pubblico, piani superiori:	ristrutturazione A
Fronte su spazio pubblico, piano terra:	ristrutturazione A
Fronte interno:	ristrutturazione B
Corpo di fabbrica:	ristrutturazione B

PROPOSTA DI PIANO

Data

19/10/2001

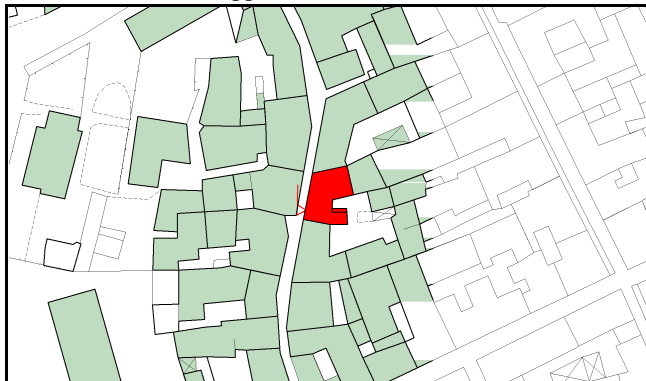
Nome rilevatore

Paola

IDENTIFICAZIONE

N° scheda: **BO623**

Stralcio CTC 1988 aggiornata. Scala 1:2000



Indirizzo: Vicolo Caneto 9

Proprietà: Privato

Riferimento CTR:

Foglio: 094100

Coordinate: 1458062, 5060587

PRG VIGENTE

Area normativa

art.2.2 centri storici: individuazione e norme

Destinazione

prevalentemente residenziale

Tipo d'intervento

art. 2.7 aree recupero urb e edilizio

Nota

ATLANTE TERRITORIALE 2001

Codice ID Atlante territoriale 2001

517004A

Uso al Piano terra

Abitazioni

Uso prevalente dell'edificio

Abitazioni

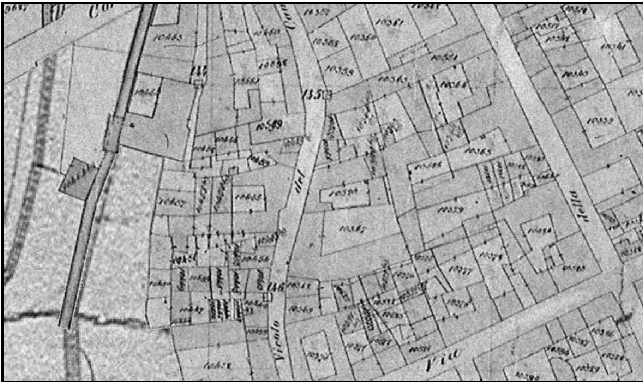
Stato di conservazione dell'edificio

Buono, nessun degrado



CATASTO STORICO

Stralcio Catasto Rabbini 1858. Scala 1:2000



Situazione odierna: Nucleo storico
Motivazione d'impianto: rurale, casa rurale
Vincolo e tutela:
**Riferimento
Catasto Storico:** Presente

MODIFICAZIONI RECENTI

MF1 - Modificazione dei fronti: aperture piani superiori
MF4 - Modificazione dei fronti: aperture fronti interni

Sintesi modifiche recenti: permanenza planimetrica

INTERESSE

medio

CLASSIFICAZIONE

Dentro gli ambiti dei nuclei antichi

Livello modificazione	6
Fronte su spazio pubblico, piani superiori:	ristrutturazione A
Fronte su spazio pubblico, piano terra:	ristrutturazione A
Fronte interno:	ristrutturazione B
Corpo di fabbrica:	ristrutturazione B

PROPOSTA DI PIANO

Data	19/10/2001
Nome rilevatore	Paola

IDENTIFICAZIONE

N° scheda: **BO624**

Stralcio CTC 1988 aggiornata. Scala 1:2000



Indirizzo: Vicolo Caneto 5B,7

Proprietà: Privato

Riferimento CTR:

Foglio: 094100

Coordinate: 1458073, 5060591

PRG VIGENTE

Area normativa

art.2.2 centri storici: individuazione e norme

Destinazione

prevalentemente residenziale

Tipo d'intervento

art. 2.7 aree recupero urb e edilizio

Nota

ATLANTE TERRITORIALE 2001

Codice ID Atlante territoriale 2001

517003E

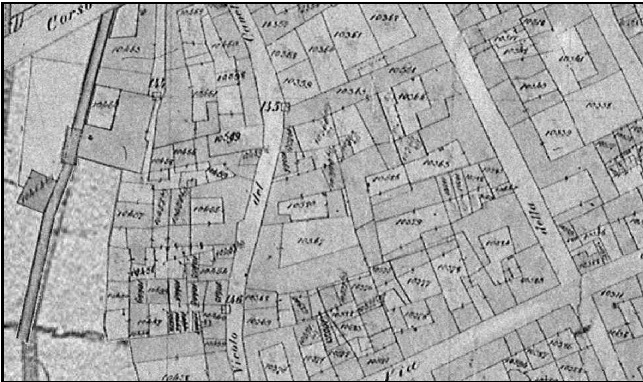
Uso al Piano terra

Uso prevalente dell'edificio

Stato di conservazione dell'edificio

CATASTO STORICO

Stralcio Catasto Rabbini 1858. Scala 1:2000



Situazione odierna: Nucleo storico
Motivazione d'impianto: rurale, casa rurale
Vincolo e tutela:
**Riferimento
Catasto Storico:** Presente

MODIFICAZIONI RECENTI

Sintesi modifiche recenti: sostanziale rinnovo

INTERESSE

CLASSIFICAZIONE

Dentro gli ambiti dei nuclei antichi

Livello modificazione	7
Fronte su spazio pubblico, piani superiori:	ristrutturazione B
Fronte su spazio pubblico, piano terra:	ristrutturazione B
Fronte interno:	ristrutturazione B
Corpo di fabbrica:	ristrutturazione B

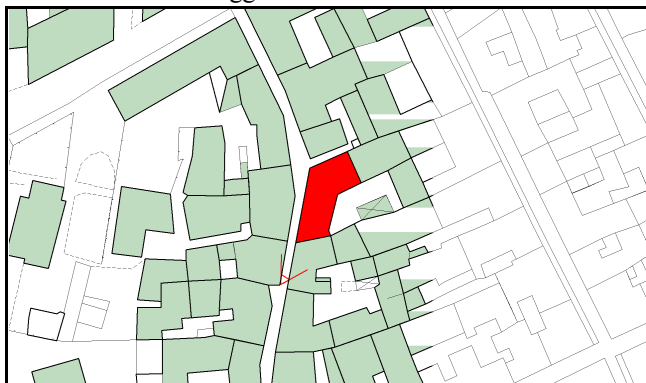
PROPOSTA DI PIANO

Data	19/10/2001
Nome rilevatore	Paola

IDENTIFICAZIONE

N° scheda: BO625

Stralcio CTC 1988 aggiornata. Scala 1:2000



Indirizzo: Vicolo Caneto 5B,7

Proprietà: Privato

Riferimento CTR:

Foglio: 094100

Coordinate: 1458066, 5060596

PRG VIGENTE

Area normativa

art.2.2 centri storici: individuazione e norme

Destinazione

prevalentemente residenziale

Tipo d'intervento

art. 2.5 ristrutturazione interna, vincolo amb

Nota

ATLANTE TERRITORIALE 2001

Codice ID Atlante territoriale 2001

517003A

Uso al Piano terra

Ingressi e supporto

Uso prevalente dell'edificio

Abitazioni

Stato di conservazione dell'edificio

Buono, nessun degrado



CATASTO STORICO

Stralcio Catasto Rabbini 1858. Scala 1:2000



Situazione odierna: Nucleo storico
Motivazione d'impianto: rurale, casa rurale
Vincolo e tutela:
**Riferimento
Catasto Storico:** Presente

MODIFICAZIONI RECENTI

MD3 - Modificazione del sistema distributivo: sostituzione materiali

MF2 - Modificazione dei fronti: aperture piano terra

MF4 - Modificazione dei fronti: aperture fronti interni

Sintesi modifiche recenti: Sostanziale permanenza

INTERESSE

medio

Affresco censito: AU11a) "Adorazione del Bambino (?)", impossibile la datazione. Art. 3 TUBCA 490/99

CLASSIFICAZIONE

Dentro gli ambiti dei nuclei antichi

Livello modificazione 4

Fronte su spazio pubblico, piani superiori: risanamento conservativo

Fronte su spazio pubblico, piano terra: risanamento conservativo

Fronte interno: ristrutturazione A

Corpo di fabbrica: ristrutturazione B

PROPOSTA DI PIANO

Data

19/10/2001

Nome rilevatore

Paola

IDENTIFICAZIONE

N° scheda: **BO626**

Stralcio CTC 1988 aggiornata. Scala 1:2000



Indirizzo: Via Cornice 14,16,18

Proprietà: Privato

Riferimento CTR:

Foglio: 094100

Coordinate: 1458085, 5060597

PRG VIGENTE

Area normativa

art.2.2 centri storici: individuazione e norme

Destinazione

prevalentemente residenziale

Tipo d'intervento

art.2 3 adeguamento interno e manutenzione

Nota

ATLANTE TERRITORIALE 2001

Codice ID Atlante territoriale 2001

517013D

Uso al Piano terra

Ingressi e supporto

Uso prevalente dell'edificio

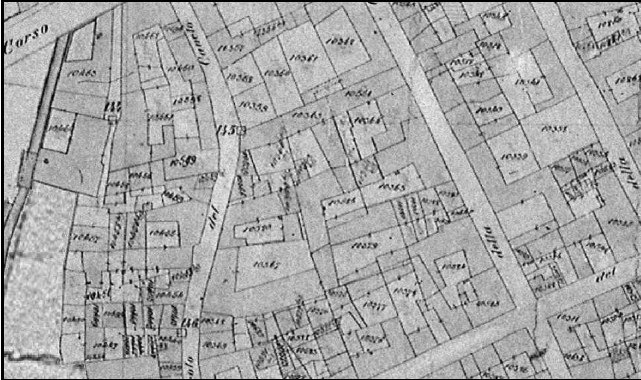
Abitazioni

Stato di conservazione dell'edificio

Buono, nessun degrado

CATASTO STORICO

Stralcio Catasto Rabbini 1858. Scala 1:2000



Situazione odierna: Nucleo storico
Motivazione d'impianto: rurale, casa rurale
Vincolo e tutela:
**Riferimento
Catasto Storico:** Presente

MODIFICAZIONI RECENTI

MD3 - Modificazione del sistema distributivo: sostituzione materiali

MF4 - Modificazione dei fronti: aperture fronti interni

Sintesi modifiche recenti: permanenza planimetrica

INTERESSE

medio

CLASSIFICAZIONE

Dentro gli ambiti dei nuclei antichi

Livello modificazione	6
Fronte su spazio pubblico, piani superiori:	ristrutturazione A
Fronte su spazio pubblico, piano terra:	ristrutturazione A
Fronte interno:	ristrutturazione B
Corpo di fabbrica:	ristrutturazione B

PROPOSTA DI PIANO

Data

22/10/2001

Nome rilevatore

Paola

IDENTIFICAZIONE

N° scheda: BO627

Stralcio CTC 1988 aggiornata. Scala 1:2000



Indirizzo: Vicolo Caneto 5B,7

Proprietà: Privato

Riferimento CTR:

Foglio: 094100

Coordinate: 1458080, 5060616

PRG VIGENTE

Area normativa

art.2.2 centri storici: individuazione e norme

Destinazione

prevalentemente residenziale

Tipo d'intervento

art.2 3 adeguamento interno e manutenzione

Nota

ATLANTE TERRITORIALE 2001

Codice ID Atlante territoriale 2001

517003G

Uso al Piano terra

Abitazioni

Uso prevalente dell'edificio

Abitazioni

Stato di conservazione dell'edificio

Buono, nessun degrado

CATASTO STORICO

Stralcio Catasto Rabbini 1858. Scala 1:2000



Situazione odierna: Nucleo storico
Motivazione d'impianto: rurale, casa rurale
Vincolo e tutela:
**Riferimento
Catasto Storico:** Presente

MODIFICAZIONI RECENTI

MC4 - Modificazione delle coperture: materiali
MD3 - Modificazione del sistema distributivo: sostituzione materiali
MF4 - Modificazione dei fronti: aperture fronti interni

Sintesi modifiche recenti: permanenza planimetrica

INTERESSE

medio

CLASSIFICAZIONE

Dentro gli ambiti dei nuclei antichi

Livello modificazione	6
Fronte su spazio pubblico, piani superiori:	ristrutturazione A
Fronte su spazio pubblico, piano terra:	ristrutturazione A
Fronte interno:	ristrutturazione B
Corpo di fabbrica:	ristrutturazione B

PROPOSTA DI PIANO

Data

22/10/2001

Nome rilevatore

Paola

IDENTIFICAZIONE

N° scheda: **BO628**

Stralcio CTC 1988 aggiornata. Scala 1:2000



Indirizzo: Vicolo Caneto 5B,7

Proprietà: Privato

Riferimento CTR:

Foglio: 094100

Coordinate: 1458087, 5060609

PRG VIGENTE

Area normativa

art.2.2 centri storici: individuazione e norme

Destinazione

prevalentemente residenziale

Tipo d'intervento

art. 2.5 ristrutturazione interna, vincolo amb

Nota

ATLANTE TERRITORIALE 2001

Codice ID Atlante territoriale 2001

517003C

Uso al Piano terra

Abitazioni

Uso prevalente dell'edificio

Abitazioni

Stato di conservazione dell'edificio

Buono, nessun degrado

CATASTO STORICO

Stralcio Catasto Rabbini 1858. Scala 1:2000



Situazione odierna: Nucleo storico
Motivazione d'impianto: rurale, casa rurale
Vincolo e tutela:
Riferimento Catasto Storico: Presente

MODIFICAZIONI RECENTI

MD3 - Modificazione del sistema distributivo: sostituzione materiali

MF4 - Modificazione dei fronti: aperture fronti interni

Sintesi modifiche recenti: permanenza planimetrica

INTERESSE

medio

CLASSIFICAZIONE

Dentro gli ambiti dei nuclei antichi

Livello modificazione	6
Fronte su spazio pubblico, piani superiori:	ristrutturazione A
Fronte su spazio pubblico, piano terra:	ristrutturazione A
Fronte interno:	ristrutturazione B
Corpo di fabbrica:	ristrutturazione B

PROPOSTA DI PIANO

Data

22/10/2001

Nome rilevatore

Paola

IDENTIFICAZIONE

N° scheda: **BO629**

Stralcio CTC 1988 aggiornata. Scala 1:2000



Indirizzo: Vicolo Caneto 5B,7

Proprietà: Privato

Riferimento CTR:

Foglio: 094100

Coordinate: 1458079, 5060602

PRG VIGENTE

Area normativa	art.2.2 centri storici: individuazione e norme
Destinazione	prevalentemente residenziale
Tipo d'intervento	art. 2.7 aree recupero urb e edilizio
Nota	

ATLANTE TERRITORIALE 2001

Codice ID Atlante territoriale 2001	517003D
Uso al Piano terra	Ingressi e supporto
Uso prevalente dell'edificio	Ingressi e supporto
Stato di conservazione dell'edificio	Buono, nessun degrado

CATASTO STORICO

Stralcio Catasto Rabbini 1858. Scala 1:2000



Situazione odierna: Nucleo storico
Motivazione d'impianto: rurale, tettoia
Vincolo e tutela:
Riferimento
Catasto Storico: Presente

MODIFICAZIONI RECENTI

Sintesi modifiche recenti: permanenza planimetrica

INTERESSE

medio

CLASSIFICAZIONE

Dentro gli ambiti dei nuclei antichi

Livello modificazione	6
Fronte su spazio pubblico, piani superiori:	ristrutturazione A
Fronte su spazio pubblico, piano terra:	ristrutturazione A
Fronte interno:	ristrutturazione B
Corpo di fabbrica:	ristrutturazione B

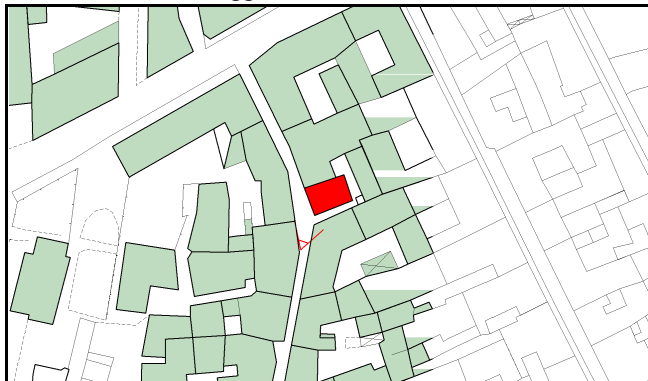
PROPOSTA DI PIANO

Data	22/10/2001
Nome rilevatore	Paola

IDENTIFICAZIONE

N° scheda: **BO630**

Stralcio CTC 1988 aggiornata. Scala 1:2000



Indirizzo: Vicolo Caneto 3,3A,5,5A

Proprietà: Privato

Riferimento CTR:

Foglio: 094100

Coordinate: 1458065, 5060621

PRG VIGENTE

Area normativa

art.2.2 centri storici: individuazione e norme

Destinazione

prevalentemente residenziale

Tipo d'intervento

art.2 3 adeguamento interno e manutenzione

Nota

ATLANTE TERRITORIALE 2001

Codice ID Atlante territoriale 2001

517002B

Uso al Piano terra

Ingressi e supporto

Uso prevalente dell'edificio

Abitazioni

Stato di conservazione dell'edificio

Buono, nessun degrado



CATASTO STORICO

Stralcio Catasto Rabbini 1858. Scala 1:2000



Situazione odierna: Nucleo storico

Motivazione d'impianto: residenziale

Vincolo e tutela:

Riferimento

Catasto Storico: da 1920/30 a 1968

MODIFICAZIONI RECENTI

Sintesi modifiche recenti:

INTERESSE

CLASSIFICAZIONE

Dentro gli ambiti dei nuclei antichi

Livello modificazione 7

Fronte su spazio pubblico, piani superiori: ristrutturazione B

Fronte su spazio pubblico, piano terra: ristrutturazione B

Fronte interno: ristrutturazione B

Corpo di fabbrica: ristrutturazione B

PROPOSTA DI PIANO

Data

22/10/2001

Nome rilevatore

Paola

IDENTIFICAZIONE

N° scheda: BO631

Stralcio CTC 1988 aggiornata. Scala 1:2000



Indirizzo: Vicolo Caneto 3,3A,5,5A

Proprietà: Privato

Riferimento CTR:

Foglio: 094100

Coordinate: 1458065, 5060633

PRG VIGENTE

Area normativa

art.2.2 centri storici: individuazione e norme

Destinazione

prevalentemente residenziale

Tipo d'intervento

art.2 3 adeguamento interno e manutenzione

Nota

ATLANTE TERRITORIALE 2001

Codice ID Atlante territoriale 2001

517002A

Uso al Piano terra

Commercio

Uso prevalente dell'edificio

Abitazioni


Stato di conservazione dell'edificio

Buono, nessun degrado



CATASTO STORICO

Stralcio Catasto Rabbini 1858. Scala 1:2000



Situazione odierna: Nucleo storico

Motivazione d'impianto: residenziale

Vincolo e tutela:

Riferimento

Catasto Storico: da 1920/30 a 1968

MODIFICAZIONI RECENTI

Sintesi modifiche recenti:

INTERESSE

CLASSIFICAZIONE

Dentro gli ambiti dei nuclei antichi

Livello modificazione 7

Fronte su spazio pubblico, piani superiori: ristrutturazione B

Fronte su spazio pubblico, piano terra: ristrutturazione B

Fronte interno: ristrutturazione B

Corpo di fabbrica: ristrutturazione B

PROPOSTA DI PIANO

Data

22/10/2001

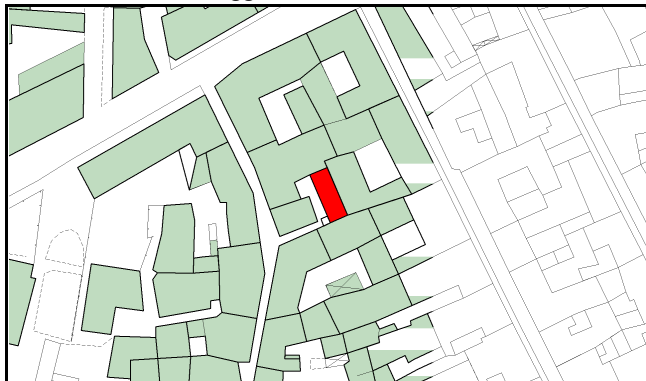
Nome rilevatore

Paola

IDENTIFICAZIONE

N° scheda: **BO632**

Stralcio CTC 1988 aggiornata. Scala 1:2000



Indirizzo: Vicolo Caneto 3,3A,5,5A

Proprietà: Privato

Riferimento CTR:

Foglio: 094100

Coordinate: 1458074, 5060626

PRG VIGENTE

Area normativa

art.2.2 centri storici: individuazione e norme

Destinazione

prevalentemente residenziale

Tipo d'intervento

art.2 3 adeguamento interno e manutenzione

Nota

ATLANTE TERRITORIALE 2001

Codice ID Atlante territoriale 2001

517002C

Uso al Piano terra

Box e parcheggi pertinenziali

Uso prevalente dell'edificio

Abitazioni

Stato di conservazione dell'edificio

Buono, nessun degrado

CATASTO STORICO

Stralcio Catasto Rabbini 1858. Scala 1:2000



Situazione odierna: Nucleo storico

Motivazione d'impianto: residenziale

Vincolo e tutela:

Riferimento

Catasto Storico: da 1920/30 a 1968

MODIFICAZIONI RECENTI

Sintesi modifiche recenti:

INTERESSE

CLASSIFICAZIONE

Dentro gli ambiti dei nuclei antichi

Livello modificazione 7

Fronte su spazio pubblico, piani superiori: ristrutturazione B

Fronte su spazio pubblico, piano terra: ristrutturazione B

Fronte interno: ristrutturazione B

Corpo di fabbrica: ristrutturazione B

PROPOSTA DI PIANO

Data

22/10/2001

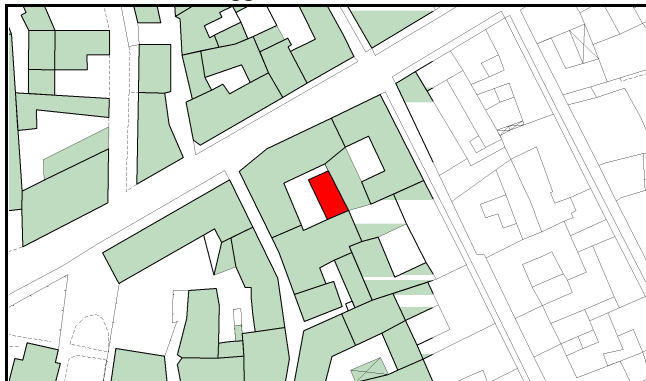
Nome rilevatore

Paola

IDENTIFICAZIONE

N° scheda: **BO633**

Stralcio CTC 1988 aggiornata. Scala 1:2000



Indirizzo: Corso Mazzini 1,1A,45,47,49,51

Proprietà: Privato

Riferimento CTR:

Foglio: 094100

Coordinate: 1458068, 5060649

PRG VIGENTE

Area normativa

art.2.2 centri storici: individuazione e norme

Destinazione

prevalentemente residenziale

Tipo d'intervento

art. 2.5 ristrutturazione interna, vincolo amb

Nota

ATLANTE TERRITORIALE 2001

Codice ID Atlante territoriale 2001

517001B

Uso al Piano terra

Box e parcheggi pertinenziali

Uso prevalente dell'edificio


Abitazioni

Stato di conservazione dell'edificio

Buono, nessun degrado

CATASTO STORICO

Stralcio Catasto Rabbini 1858. Scala 1:2000



Situazione odierna: Nucleo storico

Motivazione d'impianto: box

Vincolo e tutela:

Riferimento

Catasto Storico: da 1920/30 a 1968

MODIFICAZIONI RECENTI

Sintesi modifiche recenti:

INTERESSE

CLASSIFICAZIONE

Dentro gli ambiti dei nuclei antichi

Livello modificazione 7

Fronte su spazio pubblico, piani superiori: ristrutturazione B

Fronte su spazio pubblico, piano terra: ristrutturazione B

Fronte interno: ristrutturazione B

Corpo di fabbrica: ristrutturazione B

PROPOSTA DI PIANO

Data

22/10/2001

Nome rilevatore

Paola

IDENTIFICAZIONE

N° scheda: **BO634**

Stralcio CTC 1988 aggiornata. Scala 1:2000



Indirizzo: Via S. Giovanni 2

Proprietà: Privato

Riferimento CTR:

Foglio: 094100

Coordinate: 1458257, 5060604

PRG VIGENTE

Area normativa

art.2.2 centri storici: individuazione e norme

Destinazione

prevalentemente residenziale

Tipo d'intervento

art.2 3 adeguamento interno e manutenzione

Nota

ATLANTE TERRITORIALE 2001

Codice ID Atlante territoriale 2001

528014A

Uso al Piano terra

Uffici

Uso prevalente dell'edificio

Uffici

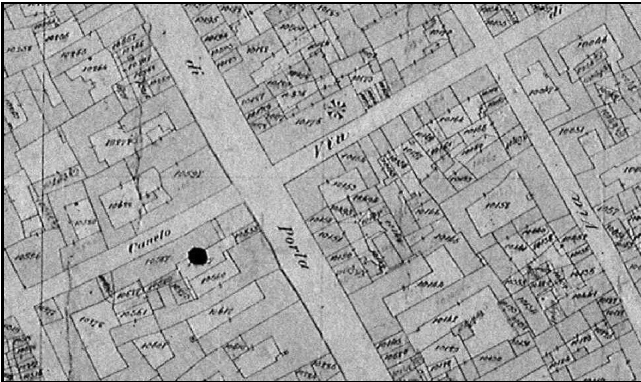
Stato di conservazione dell'edificio

Buono, nessun degrado



CATASTO STORICO

Stralcio Catasto Rabbini 1858. Scala 1:2000



Situazione odierna: Nucleo storico

Motivazione d'impianto: residenziale

Vincolo e tutela:

Riferimento

Catasto Storico: Presente

MODIFICAZIONI RECENTI

MC1 - Modificazione delle coperture: quota gronda colmo

MC4 - Modificazione delle coperture: materiali

MF1 - Modificazione dei fronti: aperture piani superiori

MF2 - Modificazione dei fronti: aperture piano terra

MF3 - Modificazione dei fronti: modificazione portale

Sintesi modifiche recenti: sostanziale rinnovo

INTERESSE

basso

CLASSIFICAZIONE

Dentro gli ambiti dei nuclei antichi

Livello modificazione 6

Fronte su spazio pubblico, piani superiori: ristrutturazione A

Fronte su spazio pubblico, piano terra: ristrutturazione A

Fronte interno: ristrutturazione B

Corpo di fabbrica: ristrutturazione B

PROPOSTA DI PIANO

Data

22/10/2001

Nome rilevatore

Paola

IDENTIFICAZIONE

N° scheda: **BO635**

Stralcio CTC 1988 aggiornata. Scala 1:2000



Indirizzo: Via S. Giovanni 10

Proprietà: Privato

Riferimento CTR:

Foglio: 094100

Coordinate: 1458271, 5060618

PRG VIGENTE

Area normativa

art.2.2 centri storici: individuazione e norme

Destinazione

prevalentemente residenziale

Tipo d'intervento

art.2 3 adeguamento interno e manutenzione

Nota

ATLANTE TERRITORIALE 2001

Codice ID Atlante territoriale 2001

528004A

Uso al Piano terra

Uffici

Uso prevalente dell'edificio

Abitazioni

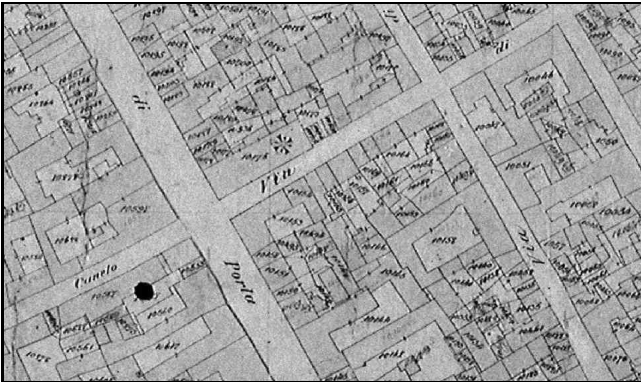
Stato di conservazione dell'edificio

Buono, nessun degrado



CATASTO STORICO

Stralcio Catasto Rabbini 1858. Scala 1:2000



Situazione odierna: Nucleo storico
Motivazione d'impianto: residenziale, palazzo
Vincolo e tutela:
**Riferimento
Catasto Storico:** Presente

MODIFICAZIONI RECENTI

MC4 - Modificazione delle coperture: materiali
MD3 - Modificazione del sistema distributivo: sostituzione materiali
MF1 - Modificazione dei fronti: aperture piani superiori
MF2 - Modificazione dei fronti: aperture piano terra
MF4 - Modificazione dei fronti: aperture fronti interni

Sintesi modifiche recenti: permanenza planimetrica

INTERESSE

medio

CLASSIFICAZIONE

Dentro gli ambiti dei nuclei antichi

Livello modificazione	6
Fronte su spazio pubblico, piani superiori:	ristrutturazione A
Fronte su spazio pubblico, piano terra:	ristrutturazione A
Fronte interno:	ristrutturazione B
Corpo di fabbrica:	ristrutturazione B

PROPOSTA DI PIANO

Ballatoio: elemento da tutelare

Data

22/10/2001

Nome rilevatore

Paola

IDENTIFICAZIONE

N° scheda: BO636

Stralcio CTC 1988 aggiornata. Scala 1:2000



Indirizzo: Via S. Giovanni

Proprietà: Privato

Riferimento CTR:

Foglio: 094100

Coordinate: 1458280, 5060608

PRG VIGENTE

Area normativa

art.2.2 centri storici: individuazione e norme

Destinazione

prevalentemente residenziale

Tipo d'intervento

art.2 3 adeguamento interno e manutenzione

Nota

ATLANTE TERRITORIALE 2001

Codice ID Atlante territoriale 2001

528004B

Uso al Piano terra

Uffici

Uso prevalente dell'edificio

Uffici

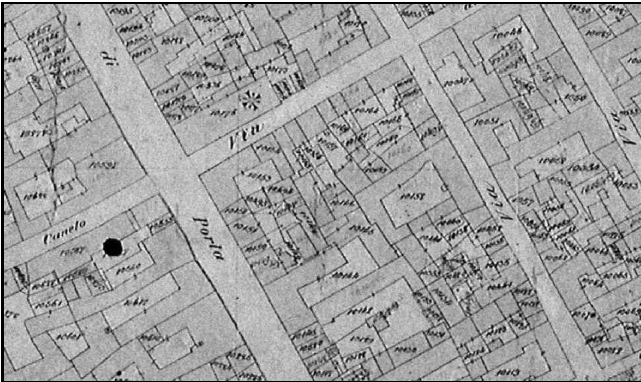
Stato di conservazione dell'edificio

Buono, nessun degrado



CATASTO STORICO

Stralcio Catasto Rabbini 1858. Scala 1:2000



Situazione odierna: Nucleo storico

Motivazione d'impianto: residenziale

Vincolo e tutela:

Riferimento

Catasto Storico: Presente

MODIFICAZIONI RECENTI

MD2 - Modificazione del sistema distributivo: aggiunta di balconi scale chiusure nell' interno

MF4 - Modificazione dei fronti: aperture fronti interni

Sintesi modifiche recenti: permanenza planimetrica

INTERESSE

medio

CLASSIFICAZIONE

Dentro gli ambiti dei nuclei antichi

Livello modificazione

6

Fronte su spazio pubblico, piani superiori: ristrutturazione A

Fronte su spazio pubblico, piano terra: ristrutturazione A

Fronte interno: ristrutturazione B

Corpo di fabbrica: ristrutturazione B

PROPOSTA DI PIANO

Data

22/10/2001

Nome rilevatore

Paola

IDENTIFICAZIONE

N° scheda: **BO637**

Stralcio CTC 1988 aggiornata. Scala 1:2000



Indirizzo: Via S. Giovanni

Proprietà: Privato

Riferimento CTR:

Foglio: 094100

Coordinate: 1458287, 5060621

PRG VIGENTE

Area normativa

art.2.2 centri storici: individuazione e norme

Destinazione

prevalentemente residenziale

Tipo d'intervento

art.2 3 adeguamento interno e manutenzione

Nota

ATLANTE TERRITORIALE 2001

Codice ID Atlante territoriale 2001

528002C

Uso al Piano terra

Box e parcheggi pertinenziali

Uso prevalente dell'edificio

Box e parcheggi pertinenziali

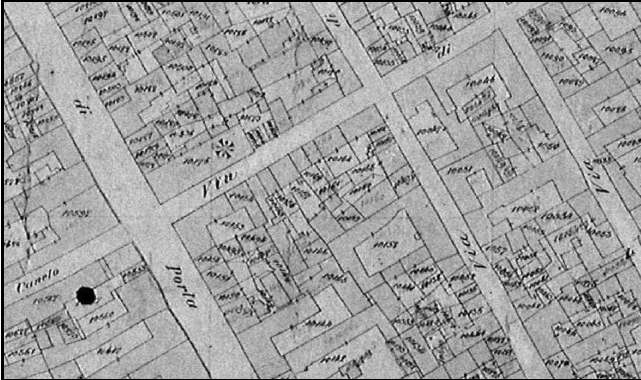
Stato di conservazione dell'edificio

Buono, nessun degrado



CATASTO STORICO

Stralcio Catasto Rabbini 1858. Scala 1:2000



Situazione odierna: Nucleo storico
Motivazione d'impianto: rurale, cassero
Vincolo e tutela:
Riferimento
Catasto Storico: Presente

MODIFICAZIONI RECENTI

CM - Casseri Modificabili

MF4 - Modificazione dei fronti: aperture fronti interni

Sintesi modifiche recenti: permanenza planimetrica

INTERESSE

basso

CLASSIFICAZIONE

Dentro gli ambiti dei nuclei antichi

Livello modificazione

6

Fronte su spazio pubblico, piani superiori: ristrutturazione A

Fronte su spazio pubblico, piano terra: ristrutturazione A

Fronte interno: ristrutturazione B

Corpo di fabbrica: ristrutturazione B

PROPOSTA DI PIANO

Data

22/10/2001

Nome rilevatore

Paola

IDENTIFICAZIONE

N° scheda: **BO638**

Stralcio CTC 1988 aggiornata. Scala 1:2000



Indirizzo: Via S. Giovanni

Proprietà: Privato

Riferimento CTR:

Foglio: 094100

Coordinate: 1458291, 5060615

PRG VIGENTE

Area normativa

art.2.2 centri storici: individuazione e norme

Destinazione

prevalentemente residenziale

Tipo d'intervento

art.2 3 adeguamento interno e manutenzione

Nota

ATLANTE TERRITORIALE 2001

Codice ID Atlante territoriale 2001

528002B

Uso al Piano terra

Abbandonato

Uso prevalente dell'edificio

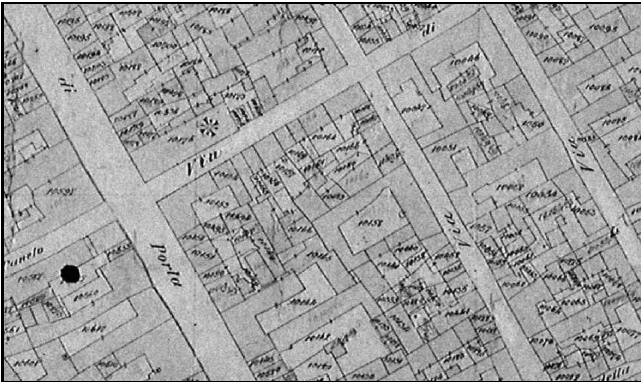
Abbandonato

Stato di conservazione dell'edificio

Medio, degrado finiture

CATASTO STORICO

Stralcio Catasto Rabbini 1858. Scala 1:2000



Situazione odierna: Nucleo storico

Motivazione d'impianto: residenziale

Vincolo e tutela:

Riferimento

Catasto Storico: Presente

MODIFICAZIONI RECENTI

MD3 - Modificazione del sistema distributivo: sostituzione materiali

MF4 - Modificazione dei fronti: aperture fronti interni

Sintesi modifiche recenti: permanenza planimetrica

INTERESSE

medio

CLASSIFICAZIONE

Dentro gli ambiti dei nuclei antichi

Livello modificazione

6

Fronte su spazio pubblico, piani superiori: ristrutturazione A

Fronte su spazio pubblico, piano terra: ristrutturazione A

Fronte interno: ristrutturazione B

Corpo di fabbrica: ristrutturazione B

PROPOSTA DI PIANO

Data

22/10/2001

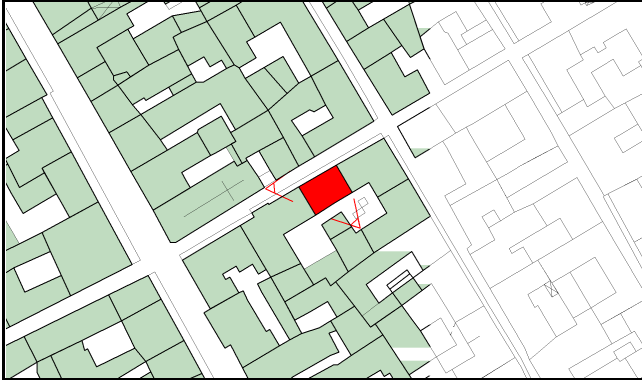
Nome rilevatore

Paola

IDENTIFICAZIONE

N° scheda: **BO639**

Stralcio CTC 1988 aggiornata. Scala 1:2000



Indirizzo: Via S. Giovanni

Proprietà: Privato

Riferimento CTR:

Foglio: 094100

Coordinate: 1458284, 5060630

PRG VIGENTE

Area normativa

art.2.2 centri storici: individuazione e norme

Destinazione

prevalentemente residenziale

Tipo d'intervento

art.2.3 adeguamento interno e manutenzione

Nota

ATLANTE TERRITORIALE 2001

Codice ID Atlante territoriale 2001

528002A

Uso al Piano terra

Uffici

Uso prevalente dell'edificio

Abitazioni

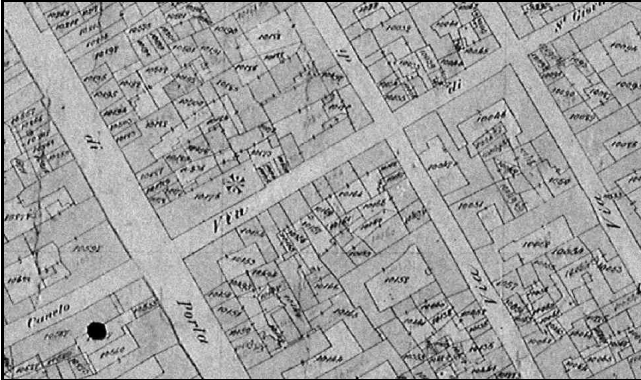
Stato di conservazione dell'edificio

Buono, nessun degrado



CATASTO STORICO

Stralcio Catasto Rabbini 1858. Scala 1:2000



Situazione odierna: Nucleo storico

Motivazione d'impianto: residenziale

Vincolo e tutela:

Riferimento

Catasto Storico: Presente

MODIFICAZIONI RECENTI

MC4 - Modificazione delle coperture: materiali

MD3 - Modificazione del sistema distributivo: sostituzione materiali

MF1 - Modificazione dei fronti: aperture piani superiori

MF2 - Modificazione dei fronti: aperture piano terra

MF4 - Modificazione dei fronti: aperture fronti interni

Sintesi modifiche recenti: permanenza planimetrica

INTERESSE

elevato

CLASSIFICAZIONE

Dentro gli ambiti dei nuclei antichi

Livello modificazione 5

Fronte su spazio pubblico, piani superiori: risanamento conservativo

Fronte su spazio pubblico, piano terra: ristrutturazione A

Fronte interno: ristrutturazione A

Corpo di fabbrica: ristrutturazione B

PROPOSTA DI PIANO

Ballatoio: elemento da tutelare

Data

22/10/2001

Nome rilevatore

Paola

IDENTIFICAZIONE

N° scheda: BO640

Stralcio CTC 1988 aggiornata. Scala 1:2000



Indirizzo: Via S. Giovanni 20,22,44,46

Proprietà: Privato

Riferimento CTR:

Foglio: 094100

Coordinate: 1458296, 5060637

PRG VIGENTE

Area normativa

art.2.2 centri storici: individuazione e norme

Destinazione

prevalentemente residenziale

Tipo d'intervento

art. 2.5 ristrutturazione interna, vincolo amb

Nota

ATLANTE TERRITORIALE 2001

Codice ID Atlante territoriale 2001

528001A

Uso al Piano terra

Paracommerciale

Uso prevalente dell'edificio

Abitazioni

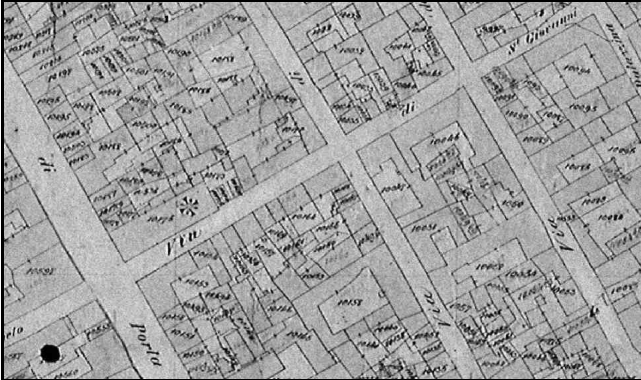
Stato di conservazione dell'edificio

Buono, nessun degrado



CATASTO STORICO

Stralcio Catasto Rabbini 1858. Scala 1:2000



Situazione odierna: Nucleo storico

Motivazione d'impianto: residenziale

Vincolo e tutela:

Riferimento

Catasto Storico: Presente

MODIFICAZIONI RECENTI

MC4 - Modificazione delle coperture: materiali

MD2 - Modificazione del sistema distributivo: aggiunta di balconi scale chiusure nell' interno

MF2 - Modificazione dei fronti: aperture piano terra

MF3 - Modificazione dei fronti: modificazione portale

MF4 - Modificazione dei fronti: aperture fronti interni

Sintesi modifiche recenti: permanenza planimetrica

INTERESSE

medio

CLASSIFICAZIONE

Dentro gli ambiti dei nuclei antichi

Livello modificazione 6

Fronte su spazio pubblico, piani superiori: ristrutturazione A

Fronte su spazio pubblico, piano terra: ristrutturazione A

Fronte interno: ristrutturazione B

Corpo di fabbrica: ristrutturazione B

PROPOSTA DI PIANO

Data

22/10/2001

Nome rilevatore

Paola

IDENTIFICAZIONE

N° scheda: **BO641**

Stralcio CTC 1988 aggiornata. Scala 1:2000



Indirizzo: Via Tornielli 48

Proprietà: Privato

Riferimento CTR:

Foglio: 094100

Coordinate: 1458302, 5060625

PRG VIGENTE

Area normativa

art.2.2 centri storici: individuazione e norme

Destinazione

prevalentemente residenziale

Tipo d'intervento

art. 2.7 aree recupero urb e edilizio

Nota

ATLANTE TERRITORIALE 2001

Codice ID Atlante territoriale 2001

528003A

Uso al Piano terra

Ingressi e supporto

Uso prevalente dell'edificio

Abitazioni

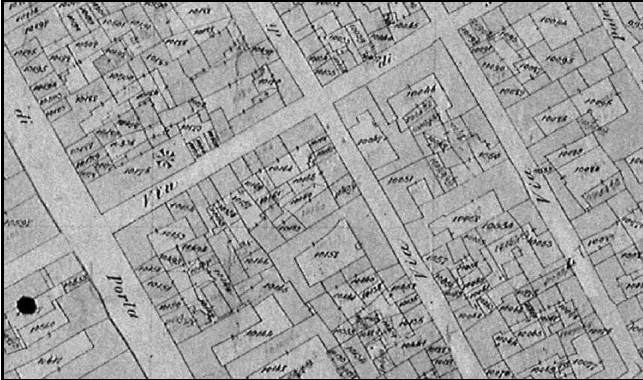
Stato di conservazione dell'edificio

Buono, nessun degrado



CATASTO STORICO

Stralcio Catasto Rabbini 1858. Scala 1:2000



Situazione odierna: Nucleo storico

Motivazione d'impianto: residenziale

Vincolo e tutela:

Riferimento

Catasto Storico: Presente

MODIFICAZIONI RECENTI

MD2 - Modificazione del sistema distributivo: aggiunta di balconi scale chiusure nell' interno

MD3 - Modificazione del sistema distributivo: sostituzione materiali

MF1 - Modificazione dei fronti: aperture piani superiori

MF2 - Modificazione dei fronti: aperture piano terra

MF4 - Modificazione dei fronti: aperture fronti interni

Sintesi modifiche recenti: permanenza planimetrica

INTERESSE

medio

CLASSIFICAZIONE

Dentro gli ambiti dei nuclei antichi

Livello modificazione 6

Fronte su spazio pubblico, piani superiori: ristrutturazione A

Fronte su spazio pubblico, piano terra: ristrutturazione A

Fronte interno: ristrutturazione B

Corpo di fabbrica: ristrutturazione B

PROPOSTA DI PIANO

Data

22/10/2001

Nome rilevatore

Paola

IDENTIFICAZIONE

N° scheda: BO642

Stralcio CTC 1988 aggiornata. Scala 1:2000



Indirizzo: Via S. Giovanni 54,56,58

Proprietà: Privato

Riferimento CTR:

Foglio: 094100

Coordinate: 1458302, 5060614

PRG VIGENTE

Area normativa

art.2.2 centri storici: individuazione e norme

Destinazione

prevalentemente residenziale

Tipo d'intervento

art. 2.7 aree recupero urb e edilizio

Nota

ATLANTE TERRITORIALE 2001

Codice ID Atlante territoriale 2001

528005A

Uso al Piano terra

Uffici

Uso prevalente dell'edificio

Abitazioni

Stato di conservazione dell'edificio

Buono, nessun degrado



CATASTO STORICO

Stralcio Catasto Rabbini 1858. Scala 1:2000



Situazione odierna: Nucleo storico

Motivazione d'impianto: residenziale

Vincolo e tutela:

Riferimento

Catasto Storico: Presente

MODIFICAZIONI RECENTI

MF1 - Modificazione dei fronti: aperture piani superiori

MF2 - Modificazione dei fronti: aperture piano terra

Sintesi modifiche recenti: permanenza planimetrica

INTERESSE

elevato

CLASSIFICAZIONE

Dentro gli ambiti dei nuclei antichi

Livello modificazione

5

Fronte su spazio pubblico, piani superiori: risanamento conservativo

Fronte su spazio pubblico, piano terra: ristrutturazione A

Fronte interno: ristrutturazione A

Corpo di fabbrica: ristrutturazione B

PROPOSTA DI PIANO

Data

22/10/2001

Nome rilevatore

Paola

IDENTIFICAZIONE

N° scheda: **BO643**

Stralcio CTC 1988 aggiornata. Scala 1:2000



Indirizzo: Via S. Giovanni 60,62,64,66

Proprietà: Privato

Riferimento CTR:

Foglio: 094100

Coordinate: 1458316, 5060606

PRG VIGENTE

Area normativa

art.2.2 centri storici: individuazione e norme

Destinazione

prevalentemente residenziale

Tipo d'intervento

art. 2.7 aree recupero urb e edilizio

Nota

ATLANTE TERRITORIALE 2001

Codice ID Atlante territoriale 2001

528015A

Uso al Piano terra

Ingressi e supporto

Uso prevalente dell'edificio

Abitazioni

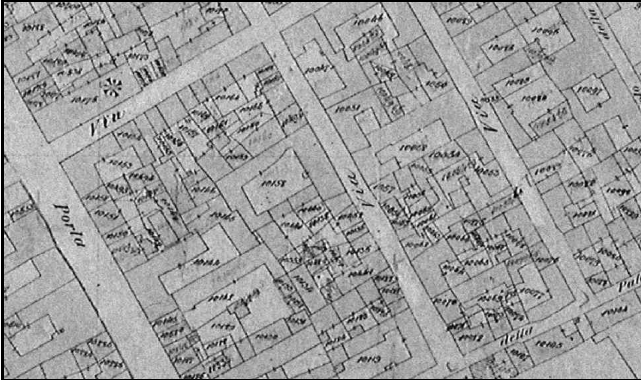
Stato di conservazione dell'edificio

Buono, nessun degrado



CATASTO STORICO

Stralcio Catasto Rabbini 1858. Scala 1:2000



Situazione odierna: Nucleo storico

Motivazione d'impianto: residenziale

Vincolo e tutela:

Riferimento

Catasto Storico: Presente

MODIFICAZIONI RECENTI

MD3 - Modificazione del sistema distributivo: sostituzione materiali

MF1 - Modificazione dei fronti: aperture piani superiori

MF2 - Modificazione dei fronti: aperture piano terra

MF4 - Modificazione dei fronti: aperture fronti interni

Sintesi modifiche recenti: permanenza planimetrica

INTERESSE

elevato

CLASSIFICAZIONE

Dentro gli ambiti dei nuclei antichi

Livello modificazione 5

Fronte su spazio pubblico, piani superiori: risanamento conservativo

Fronte su spazio pubblico, piano terra: ristrutturazione A

Fronte interno: ristrutturazione A

Corpo di fabbrica: ristrutturazione B

PROPOSTA DI PIANO

Data

22/10/2001

Nome rilevatore

Paola

IDENTIFICAZIONE

N° scheda: **BO644**

Stralcio CTC 1988 aggiornata. Scala 1:2000



Indirizzo: Via S. Giovanni 60,62,64,66,68

Proprietà: Privato

Riferimento CTR:

Foglio: 094100

Coordinate: 1458326, 5060590

PRG VIGENTE

Area normativa

art.2.2 centri storici: individuazione e norme

Destinazione

prevalentemente residenziale

Tipo d'intervento

art. 2.7 aree recupero urb e edilizio

Nota

ATLANTE TERRITORIALE 2001

Codice ID Atlante territoriale 2001

528015B

Uso al Piano terra

Ingressi e supporto

Uso prevalente dell'edificio

Abitazioni

Stato di conservazione dell'edificio

Buono, nessun degrado



CATASTO STORICO

Stralcio Catasto Rabbini 1858. Scala 1:2000



Situazione odierna: Nucleo storico
Motivazione d'impianto: rurale, casa rurale
Vincolo e tutela:
Riferimento
Catasto Storico: Presente

MODIFICAZIONI RECENTI

MC1 - Modificazione delle coperture: quota gronda colmo
MD1 - Modificazione del sistema distributivo: balconi su spazio pubblico
MD3 - Modificazione del sistema distributivo: sostituzione materiali
MF1 - Modificazione dei fronti: aperture piani superiori
MF2 - Modificazione dei fronti: aperture piano terra
MF4 - Modificazione dei fronti: aperture fronti interni

Sintesi modifiche recenti: sostanziale rinnovo

INTERESSE

medio

CLASSIFICAZIONE

Dentro gli ambiti dei nuclei antichi

Livello modificazione	6
Fronte su spazio pubblico, piani superiori:	ristrutturazione A
Fronte su spazio pubblico, piano terra:	ristrutturazione A
Fronte interno:	ristrutturazione B
Corpo di fabbrica:	ristrutturazione B

PROPOSTA DI PIANO

Data	23/10/2001
Nome rilevatore	Paola

IDENTIFICAZIONE

N° scheda: **BO645**

Stralcio CTC 1988 aggiornata. Scala 1:2000



Indirizzo: Via S. Giovanni 54,56,58

Proprietà: Privato

Riferimento CTR:

Foglio: 094100

Coordinate: 1458305, 5060591

PRG VIGENTE

Area normativa

art.2.2 centri storici: individuazione e norme

Destinazione

prevalentemente residenziale

Tipo d'intervento

art. 2.7 aree recupero urb e edilizio

Nota

ATLANTE TERRITORIALE 2001

Codice ID Atlante territoriale 2001

528005G

Uso al Piano terra

Abbandonato

Uso prevalente dell'edificio

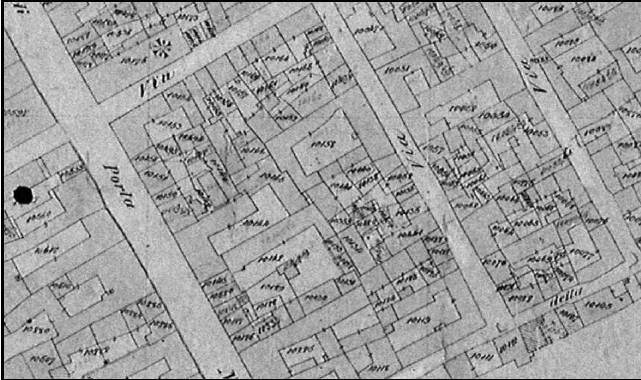
Abitazioni

Stato di conservazione dell'edificio

Buono, nessun degrado

CATASTO STORICO

Stralcio Catasto Rabbini 1858. Scala 1:2000



Situazione odierna: Nucleo storico
Motivazione d'impianto: rurale, casa rurale
Vincolo e tutela:
**Riferimento
Catasto Storico:** Presente

MODIFICAZIONI RECENTI

MII - Inadeguatezza strutturale: struttura

Sintesi modifiche recenti: Sostanziale permanenza

INTERESSE

elevato

CLASSIFICAZIONE

Dentro gli ambiti dei nuclei antichi

Livello modificazione 4

Fronte su spazio pubblico, piani superiori: risanamento conservativo

Fronte su spazio pubblico, piano terra: risanamento conservativo

Fronte interno: ristrutturazione A

Corpo di fabbrica: ristrutturazione B

PROPOSTA DI PIANO

Data

23/10/2001

Nome rilevatore

Paola

IDENTIFICAZIONE

N° scheda: **BO646**

Stralcio CTC 1988 aggiornata. Scala 1:2000



Indirizzo: Via Tornielli 60,62,64,66

Proprietà: Privato

Riferimento CTR:

Foglio: 094100

Coordinate: 1458313, 5060580

PRG VIGENTE

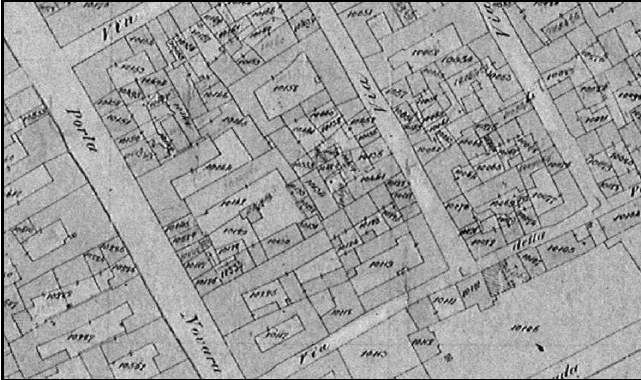
Area normativa	art.2.2 centri storici: individuazione e norme
Destinazione	prevalentemente residenziale
Tipo d'intervento	art. 2.7 aree recupero urb e edilizio
Nota	

ATLANTE TERRITORIALE 2001

Codice ID Atlante territoriale 2001	528015C
Uso al Piano terra	Deposito
Uso prevalente dell'edificio	Abitazioni
Stato di conservazione dell'edificio	Buono, nessun degrado

CATASTO STORICO

Stralcio Catasto Rabbini 1858. Scala 1:2000



Situazione odierna: Nucleo storico
Motivazione d'impianto: rurale, casa rurale
Vincolo e tutela:
**Riferimento
Catasto Storico:** Presente

MODIFICAZIONI RECENTI

MD3 - Modificazione del sistema distributivo: sostituzione materiali

MF4 - Modificazione dei fronti: aperture fronti interni

Sintesi modifiche recenti: permanenza planimetrica

INTERESSE

medio

CLASSIFICAZIONE

Dentro gli ambiti dei nuclei antichi

Livello modificazione	6
Fronte su spazio pubblico, piani superiori:	ristrutturazione A
Fronte su spazio pubblico, piano terra:	ristrutturazione A
Fronte interno:	ristrutturazione B
Corpo di fabbrica:	ristrutturazione B

PROPOSTA DI PIANO

Data

23/10/2001

Nome rilevatore

Paola

IDENTIFICAZIONE

N° scheda: **BO647**

Stralcio CTC 1988 aggiornata. Scala 1:2000



Indirizzo: Via Tornielli 72,74

Proprietà: Privato

Riferimento CTR:

Foglio: 094100

Coordinate: 1458329, 5060578

PRG VIGENTE

Area normativa

art.2.2 centri storici: individuazione e norme

Destinazione

prevalentemente residenziale

Tipo d'intervento

art. 2.4: interventi di ristrutturazione edilizia

Nota

ATLANTE TERRITORIALE 2001

Codice ID Atlante territoriale 2001

528006A

Uso al Piano terra

Ingressi e supporto

Uso prevalente dell'edificio

Abitazioni

Stato di conservazione dell'edificio

Buono, nessun degrado



CATASTO STORICO

Stralcio Catasto Rabbini 1858. Scala 1:2000



Situazione odierna: Nucleo storico

Motivazione d'impianto: residenziale

Vincolo e tutela:

Riferimento

Catasto Storico: Presente

MODIFICAZIONI RECENTI

MC1 - Modificazione delle coperture: quota gronda colmo

MC4 - Modificazione delle coperture: materiali

MD1 - Modificazione del sistema distributivo: balconi su spazio pubblico

MF1 - Modificazione dei fronti: aperture piani superiori

MF2 - Modificazione dei fronti: aperture piano terra

Sintesi modifiche recenti: sostanziale rinnovo

INTERESSE

basso

Affresco censito: Interno "Madonna Immacolata", sec. XIX. Art. 3 TUBCA 490/99

CLASSIFICAZIONE

Dentro gli ambiti dei nuclei antichi

Livello modificazione 6

Fronte su spazio pubblico, piani superiori: ristrutturazione A

Fronte su spazio pubblico, piano terra: ristrutturazione A

Fronte interno: ristrutturazione B

Corpo di fabbrica: ristrutturazione B

PROPOSTA DI PIANO

Data

23/10/2001

Nome rilevatore

Paola

IDENTIFICAZIONE

N° scheda: **BO648**

Stralcio CTC 1988 aggiornata. Scala 1:2000



Indirizzo: Via Tornielli 72,74

Proprietà: Privato

Riferimento CTR:

Foglio: 094100

Coordinate: 1458320, 5060561

PRG VIGENTE

Area normativa

art.2.2 centri storici: individuazione e norme

Destinazione

prevalentemente residenziale

Tipo d'intervento

art. 2.4: interventi di ristrutturazione edilizia

Nota

ATLANTE TERRITORIALE 2001

Codice ID Atlante territoriale 2001

528006C

Uso al Piano terra

Box e parcheggi pertinenziali

Uso prevalente dell'edificio

Box e parcheggi pertinenziali

Stato di conservazione dell'edificio

Medio, degrado finiture

CATASTO STORICO

Stralcio Catasto Rabbini 1858. Scala 1:2000



Situazione odierna: Nucleo storico

Motivazione d'impianto: residenziale

Vincolo e tutela:

Riferimento

Catasto Storico: Presente

MODIFICAZIONI RECENTI

Sintesi modifiche recenti: sostanziale rinnovo

INTERESSE

CLASSIFICAZIONE

Dentro gli ambiti dei nuclei antichi

Livello modificazione 7

Fronte su spazio pubblico, piani superiori: ristrutturazione B

Fronte su spazio pubblico, piano terra: ristrutturazione B

Fronte interno: ristrutturazione B

Corpo di fabbrica: ristrutturazione B

PROPOSTA DI PIANO

Data

23/10/2001

Nome rilevatore

Paola

IDENTIFICAZIONE

N° scheda: **BO649**

Stralcio CTC 1988 aggiornata. Scala 1:2000



Indirizzo: Via Tornielli 76,78

Proprietà: Privato

Riferimento CTR:

Foglio: 094100

Coordinate: 1458335, 5060568

PRG VIGENTE

Area normativa

art.2.2 centri storici: individuazione e norme q

Destinazione

prevalentemente residenziale

Tipo d'intervento

art. 2.4: interventi di ristrutturazione edilizia

Nota

ATLANTE TERRITORIALE 2001

Codice ID Atlante territoriale 2001

528007A

Uso al Piano terra

Abitazioni

Uso prevalente dell'edificio

Abitazioni

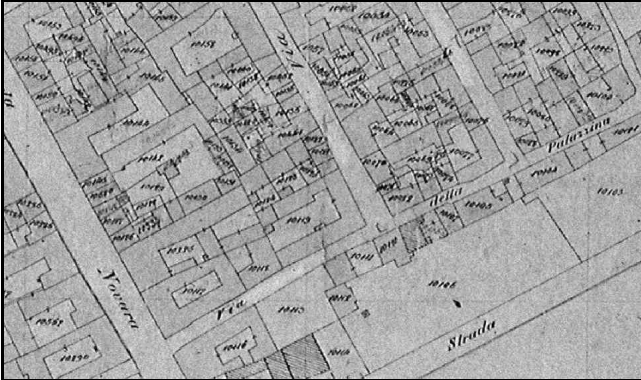
Stato di conservazione dell'edificio

Buono, nessun degrado



CATASTO STORICO

Stralcio Catasto Rabbini 1858. Scala 1:2000



Situazione odierna: Nucleo storico

Motivazione d'impianto: residenziale

Vincolo e tutela:

Riferimento

Catasto Storico: Presente

MODIFICAZIONI RECENTI

MC1 - Modificazione delle coperture: quota gronda colmo

MC4 - Modificazione delle coperture: materiali

MD1 - Modificazione del sistema distributivo: balconi su spazio pubblico

MF1 - Modificazione dei fronti: aperture piani superiori

MF2 - Modificazione dei fronti: aperture piano terra

Sintesi modifiche recenti: sostanziale rinnovo

INTERESSE

basso

CLASSIFICAZIONE

Dentro gli ambiti dei nuclei antichi

Livello modificazione 6

Fronte su spazio pubblico, piani superiori: ristrutturazione A

Fronte su spazio pubblico, piano terra: ristrutturazione A

Fronte interno: ristrutturazione B

Corpo di fabbrica: ristrutturazione B

PROPOSTA DI PIANO

Data

23/10/2001

Nome rilevatore

Paola

IDENTIFICAZIONE

N° scheda: **BO650**

Stralcio CTC 1988 aggiornata. Scala 1:2000



Indirizzo: Via Tornielli 5,76,78

Proprietà: Privato

Riferimento CTR:

Foglio: 094100

Coordinate: 1458334, 5060556

PRG VIGENTE

Area normativa

art.2.2 centri storici: individuazione e norme

Destinazione

prevalentemente residenziale

Tipo d'intervento

art. 2.4: interventi di ristrutturazione edilizia

Nota

ATLANTE TERRITORIALE 2001

Codice ID Atlante territoriale 2001

528007B

Uso al Piano terra

Commercio

Uso prevalente dell'edificio

Abitazioni

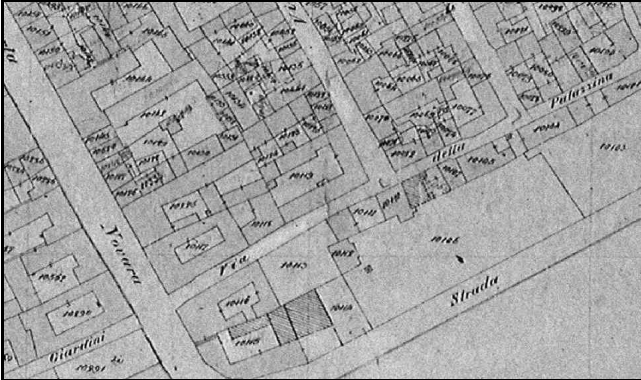
Stato di conservazione dell'edificio

Buono, nessun degrado



CATASTO STORICO

Stralcio Catasto Rabbini 1858. Scala 1:2000



Situazione odierna: Nucleo storico

Motivazione d'impianto: residenziale

Vincolo e tutela:

Riferimento

Catasto Storico: Presente

MODIFICAZIONI RECENTI

MC4 - Modificazione delle coperture: materiali

MF1 - Modificazione dei fronti: aperture piani superiori

MF2 - Modificazione dei fronti: aperture piano terra

MF3 - Modificazione dei fronti: modificazione portale

Sintesi modifiche recenti: permanenza planimetrica

INTERESSE

medio

CLASSIFICAZIONE

Dentro gli ambiti dei nuclei antichi

Livello modificazione 6

Fronte su spazio pubblico, piani superiori: ristrutturazione A

Fronte su spazio pubblico, piano terra: ristrutturazione A

Fronte interno: ristrutturazione B

Corpo di fabbrica: ristrutturazione B

PROPOSTA DI PIANO

Data

23/10/2001

Nome rilevatore

Paola

IDENTIFICAZIONE

N° scheda: BO651

Stralcio CTC 1988 aggiornata. Scala 1:2000



Indirizzo: Via Palazzina 3

Proprietà: Privato

Riferimento CTR:

Foglio: 094100

Coordinate: 1458312, 5060550

PRG VIGENTE

Area normativa

art.2.2 centri storici: individuazione e norme

Destinazione

prevalentemente residenziale

Tipo d'intervento

art.2.3 adeguamento interno e manutenzione

Nota

ATLANTE TERRITORIALE 2001

Codice ID Atlante territoriale 2001

528008A

Uso al Piano terra

Box e parcheggi pertinenziali

Uso prevalente dell'edificio

Abitazioni

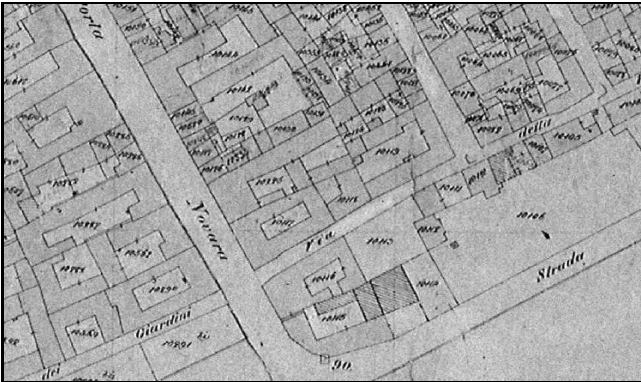
Stato di conservazione dell'edificio

Buono, nessun degrado



CATASTO STORICO

Stralcio Catasto Rabbini 1858. Scala 1:2000



Situazione odierna: Nucleo storico

Motivazione d'impianto: residenziale

Vincolo e tutela:

Riferimento

Catasto Storico: Presente

MODIFICAZIONI RECENTI

MC4 - Modificazione delle coperture: materiali

MD3 - Modificazione del sistema distributivo: sostituzione materiali

MF1 - Modificazione dei fronti: aperture piani superiori

MF2 - Modificazione dei fronti: aperture piano terra

Sintesi modifiche recenti: sostanziale rinnovo

INTERESSE

medio

CLASSIFICAZIONE

Dentro gli ambiti dei nuclei antichi

Livello modificazione	6
Fronte su spazio pubblico, piani superiori:	ristrutturazione A
Fronte su spazio pubblico, piano terra:	ristrutturazione A
Fronte interno:	ristrutturazione B
Corpo di fabbrica:	ristrutturazione B

PROPOSTA DI PIANO

Data

23/10/2001

Nome rilevatore

Paola

IDENTIFICAZIONE

N° scheda: BO652

Stralcio CTC 1988 aggiornata. Scala 1:2000



Indirizzo: Corso Roma 89,91,93,95

Proprietà: Privato

Riferimento CTR:

Foglio: 094100

Coordinate: 1458295, 5060537

PRG VIGENTE

Area normativa

art.2.2 centri storici: individuazione e norme

Destinazione

prevalentemente residenziale

Tipo d'intervento

art.2 3 adeguamento interno e manutenzione

Nota

ATLANTE TERRITORIALE 2001

Codice ID Atlante territoriale 2001

528009A

Uso al Piano terra

Paracommerciale

Uso prevalente dell'edificio

Abbandonato

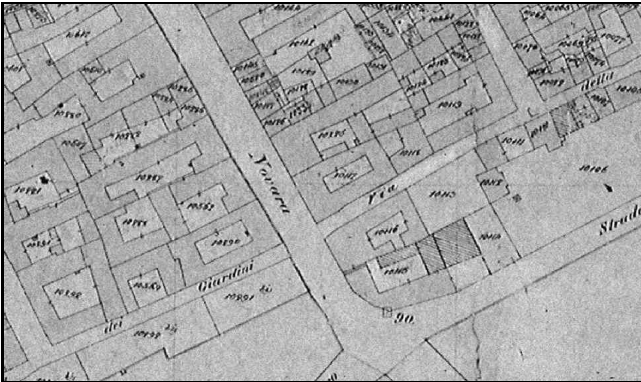
Stato di conservazione dell'edificio

Medio, degrado finiture



CATASTO STORICO

Stralcio Catasto Rabbini 1858. Scala 1:2000



Situazione odierna: Nucleo storico
Motivazione d'impianto: residenziale, palazzo
Vincolo e tutela:
Riferimento
Catasto Storico: Presente

MODIFICAZIONI RECENTI

MC4 - Modificazione delle coperture: materiali
MF2 - Modificazione dei fronti: aperture piano terra
MF4 - Modificazione dei fronti: aperture fronti interni

Sintesi modifiche recenti: permanenza planimetrica

INTERESSE

medio

CLASSIFICAZIONE

Dentro gli ambiti dei nuclei antichi

Livello modificazione	6
Fronte su spazio pubblico, piani superiori:	ristrutturazione A
Fronte su spazio pubblico, piano terra:	ristrutturazione A
Fronte interno:	ristrutturazione B
Corpo di fabbrica:	ristrutturazione B

PROPOSTA DI PIANO

Data

23/10/2001

Nome rilevatore

Paola

IDENTIFICAZIONE

N° scheda: BO653

Stralcio CTC 1988 aggiornata. Scala 1:2000



Indirizzo: Corso Roma 83,85,87

Proprietà: Privato

Riferimento CTR:

Foglio: 094100

Coordinate: 1458297, 5060559

PRG VIGENTE

Area normativa

art.2.2 centri storici: individuazione e norme

Destinazione

prevalentemente residenziale

Tipo d'intervento

art. 2.5 ristrutturazione interna, vincolo amb

Nota

ATLANTE TERRITORIALE 2001

Codice ID Atlante territoriale 2001

528010A

Uso al Piano terra

Commercio

Uso prevalente dell'edificio

Abitazioni

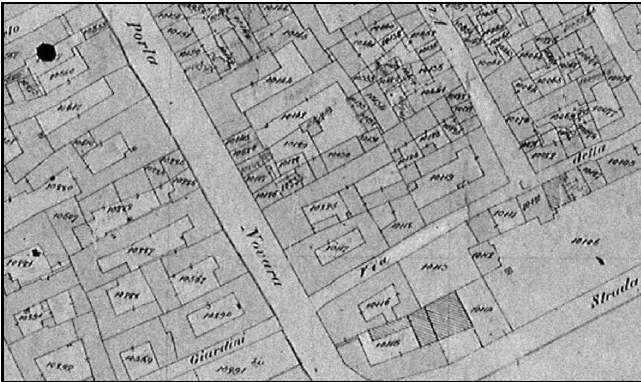
Stato di conservazione dell'edificio

Buono, nessun degrado



CATASTO STORICO

Stralcio Catasto Rabbini 1858. Scala 1:2000



Situazione odierna: Nucleo storico
Motivazione d'impianto: residenziale, palazzo
Vincolo e tutela:
**Riferimento
Catasto Storico:** Presente

MODIFICAZIONI RECENTI

MC3 - Modificazione delle coperture: falda
MD2 - Modificazione del sistema distributivo: aggiunta di balconi scale chiusure nell' interno
MD3 - Modificazione del sistema distributivo: sostituzione materiali
MF2 - Modificazione dei fronti: aperture piano terra
MF3 - Modificazione dei fronti: modificazione portale
MF4 - Modificazione dei fronti: aperture fronti interni

Sintesi modifiche recenti: permanenza planimetrica

INTERESSE

elevato

CLASSIFICAZIONE

Dentro gli ambiti dei nuclei antichi

Livello modificazione	5
Fronte su spazio pubblico, piani superiori:	risanamento conservativo
Fronte su spazio pubblico, piano terra:	ristrutturazione A
Fronte interno:	ristrutturazione A
Corpo di fabbrica:	ristrutturazione B

PROPOSTA DI PIANO

Ballatoio: elemento da tutelare

Data

23/10/2001

Nome rilevatore

Paola

IDENTIFICAZIONE

N° scheda: **BO654**

Stralcio CTC 1988 aggiornata. Scala 1:2000



Indirizzo: Corso Roma 83,85,87

Proprietà: Privato

Riferimento CTR:

Foglio: 094100

Coordinate: 1458316, 5060559

PRG VIGENTE

Area normativa

art.2.2 centri storici: individuazione e norme

Destinazione

prevalentemente residenziale

Tipo d'intervento

art. 2.5 ristrutturazione interna, vincolo amb

Nota

ATLANTE TERRITORIALE 2001

Codice ID Atlante territoriale 2001

528010B

Uso al Piano terra

Commercio

Uso prevalente dell'edificio

Abitazioni

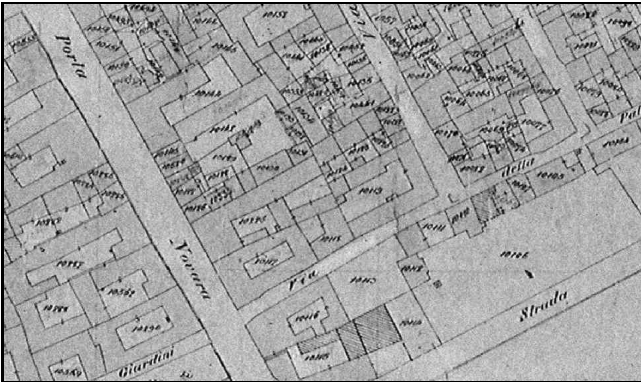
Stato di conservazione dell'edificio

Buono, nessun degrado



CATASTO STORICO

Stralcio Catasto Rabbini 1858. Scala 1:2000



Situazione odierna: Nucleo storico
Motivazione d'impianto: produttivo, deposito
Vincolo e tutela:
**Riferimento
Catasto Storico:** non presente

MODIFICAZIONI RECENTI

Sintesi modifiche recenti:

INTERESSE

CLASSIFICAZIONE

Dentro gli ambiti dei nuclei antichi

Livello modificazione 7

Fronte su spazio pubblico, piani superiori: ristrutturazione B
Fronte su spazio pubblico, piano terra: ristrutturazione B
Fronte interno: ristrutturazione B
Corpo di fabbrica: ristrutturazione B

PROPOSTA DI PIANO

Data 23/10/2001
Nome rilevatore Paola

IDENTIFICAZIONE

N° scheda: **BO655**

Stralcio CTC 1988 aggiornata. Scala 1:2000



Indirizzo: Corso Roma 79,81

Proprietà: Privato

Riferimento CTR:

Foglio: 094100

Coordinate: 1458282, 5060562

PRG VIGENTE

Area normativa

art.2.2 centri storici: individuazione e norme

Destinazione

prevalentemente residenziale

Tipo d'intervento

art. 2.4: interventi di ristrutturazione edilizia

Nota

ATLANTE TERRITORIALE 2001

Codice ID Atlante territoriale 2001

528011A

Uso al Piano terra

Uffici

Uso prevalente dell'edificio

Abitazioni

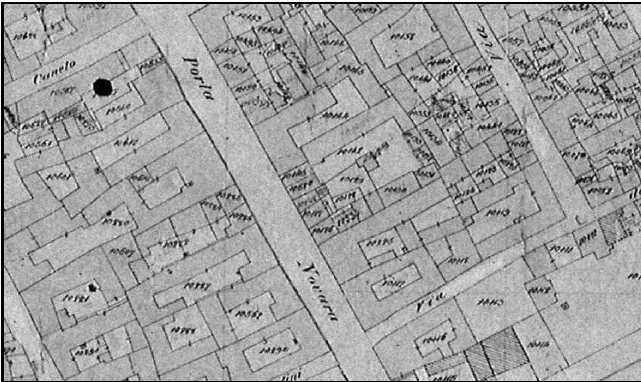
Stato di conservazione dell'edificio

Buono, nessun degrado



CATASTO STORICO

Stralcio Catasto Rabbini 1858. Scala 1:2000



Situazione odierna: Nucleo storico

Motivazione d'impianto: residenziale

Vincolo e tutela:

Riferimento

Catasto Storico: Presente

MODIFICAZIONI RECENTI

MD2 - Modificazione del sistema distributivo: aggiunta di balconi scale chiusure nell' interno

MD3 - Modificazione del sistema distributivo: sostituzione materiali

MF1 - Modificazione dei fronti: aperture piani superiori

MF2 - Modificazione dei fronti: aperture piano terra

MF3 - Modificazione dei fronti: modificazione portale

MF4 - Modificazione dei fronti: aperture fronti interni

Sintesi modifiche recenti: permanenza planimetrica

INTERESSE

medio

CLASSIFICAZIONE

Dentro gli ambiti dei nuclei antichi

Livello modificazione 6

Fronte su spazio pubblico, piani superiori: ristrutturazione A

Fronte su spazio pubblico, piano terra: ristrutturazione A

Fronte interno: ristrutturazione B

Corpo di fabbrica: ristrutturazione B

PROPOSTA DI PIANO

Data

23/10/2001

Nome rilevatore

Paola

IDENTIFICAZIONE

N° scheda: **BO656**

Stralcio CTC 1988 aggiornata. Scala 1:2000



Indirizzo: Corso Roma 71,73,75

Proprietà: Privato

Riferimento CTR:

Foglio: 094100

Coordinate: 1458294, 5060569

PRG VIGENTE

Area normativa

art.2.2 centri storici: individuazione e norme

Destinazione

prevalentemente residenziale

Tipo d'intervento

art. 2.4: interventi di ristrutturazione edilizia

Nota

ATLANTE TERRITORIALE 2001

Codice ID Atlante territoriale 2001

528012B

Uso al Piano terra

Ingressi e supporto

Uso prevalente dell'edificio

Abitazioni

Stato di conservazione dell'edificio

Buono, nessun degrado

CATASTO STORICO

Stralcio Catasto Rabbini 1858. Scala 1:2000



Situazione odierna: Nucleo storico
Motivazione d'impianto: rurale, casa rurale
Vincolo e tutela:
**Riferimento
Catasto Storico:** Presente

MODIFICAZIONI RECENTI

MC4 - Modificazione delle coperture: materiali
MD3 - Modificazione del sistema distributivo: sostituzione materiali
MF4 - Modificazione dei fronti: aperture fronti interni

Sintesi modifiche recenti: permanenza planimetrica

INTERESSE

medio

CLASSIFICAZIONE

Dentro gli ambiti dei nuclei antichi

Livello modificazione	6
Fronte su spazio pubblico, piani superiori:	ristrutturazione A
Fronte su spazio pubblico, piano terra:	ristrutturazione A
Fronte interno:	ristrutturazione B
Corpo di fabbrica:	ristrutturazione B

PROPOSTA DI PIANO

Data

23/10/2001

Nome rilevatore

Paola

IDENTIFICAZIONE

N° scheda: **BO657**

Stralcio CTC 1988 aggiornata. Scala 1:2000



Indirizzo: Corso Roma 61,63,65,67,69

Proprietà: Privato

Riferimento CTR:

Foglio: 094100

Coordinate: 1458275, 5060583

PRG VIGENTE

Area normativa

art.2.2 centri storici: individuazione e norme

Destinazione

prevalentemente residenziale

Tipo d'intervento

art. 2.5 ristrutturazione interna, vincolo amb

Nota

ATLANTE TERRITORIALE 2001

Codice ID Atlante territoriale 2001

528013A

Uso al Piano terra

Commercio

Uso prevalente dell'edificio

Abitazioni

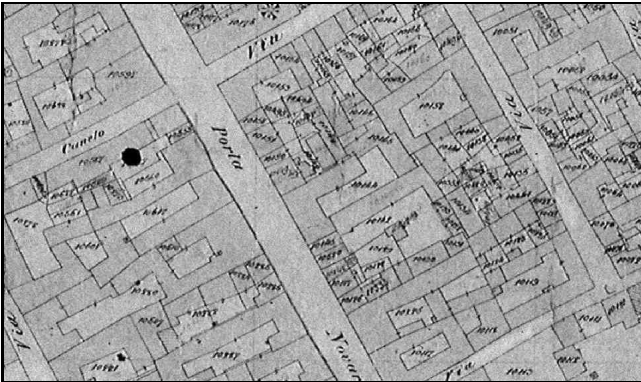
Stato di conservazione dell'edificio

Buono, nessun degrado



CATASTO STORICO

Stralcio Catasto Rabbini 1858. Scala 1:2000



Situazione odierna: Nucleo storico
Motivazione d'impianto: residenziale, palazzo
Vincolo e tutela:
**Riferimento
Catasto Storico:** Presente

MODIFICAZIONI RECENTI

MF2 - Modificazione dei fronti: aperture piano terra

Sintesi modifiche recenti: permanenza planimetrica

INTERESSE

elevato

Affresco censito: AU05a) "Deposizione con i Santi Giovanni Evangelista, a sinistra, e Francesco d'Assisi, a destra; in

CLASSIFICAZIONE

Dentro gli ambiti dei nuclei antichi

Livello modificazione	5
Fronte su spazio pubblico, piani superiori:	risanamento conservativo
Fronte su spazio pubblico, piano terra:	ristrutturazione A
Fronte interno:	ristrutturazione A
Corpo di fabbrica:	ristrutturazione B

PROPOSTA DI PIANO

Data	23/10/2001
Nome rilevatore	Paola

IDENTIFICAZIONE

N° scheda: **BO658**

Stralcio CTC 1988 aggiornata. Scala 1:2000



Indirizzo: Corso Roma 61,63,65,67,69

Proprietà: Privato

Riferimento CTR:

Foglio: 094100

Coordinate: 1458292, 5060593

PRG VIGENTE

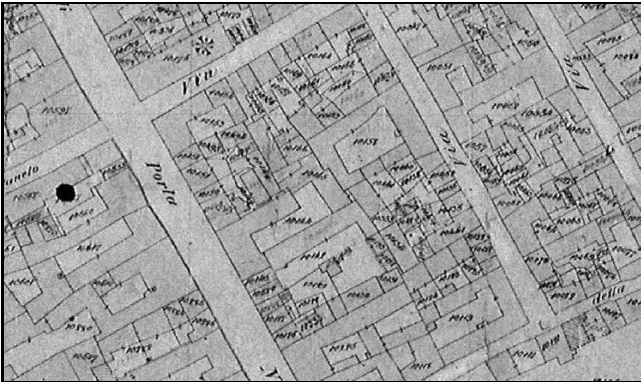
Area normativa	art.2.2 centri storici: individuazione e norme
Destinazione	prevalentemente residenziale
Tipo d'intervento	art. 2.5 ristrutturazione interna, vincolo amb
Nota	

ATLANTE TERRITORIALE 2001

Codice ID Atlante territoriale 2001	528013C
Uso al Piano terra	Ingressi e supporto
Uso prevalente dell'edificio	Abitazioni
Stato di conservazione dell'edificio	Buono, nessun degrado

CATASTO STORICO

Stralcio Catasto Rabbini 1858. Scala 1:2000



Situazione odierna: Nucleo storico

Motivazione d'impianto: rurale

Vincolo e tutela:

Riferimento

Catasto Storico: Presente

MODIFICAZIONI RECENTI

Sintesi modifiche recenti:

INTERESSE

CLASSIFICAZIONE

Dentro gli ambiti dei nuclei antichi

Livello modificazione 7

Fronte su spazio pubblico, piani superiori: ristrutturazione B

Fronte su spazio pubblico, piano terra: ristrutturazione B

Fronte interno: ristrutturazione B

Corpo di fabbrica: ristrutturazione B

PROPOSTA DI PIANO

Data

23/10/2001

Nome rilevatore

Paola

IDENTIFICAZIONE

N° scheda: **BO659**

Stralcio CTC 1988 aggiornata. Scala 1:2000



Indirizzo: Via S. Giovanni 2

Proprietà: Privato

Riferimento CTR:

Foglio: 094100

Coordinate: 1458262, 5060594

PRG VIGENTE

Area normativa

art.2.2 centri storici: individuazione e norme

Destinazione

prevalentemente residenziale

Tipo d'intervento

art.2.3 adeguamento interno e manutenzione

Nota

ATLANTE TERRITORIALE 2001

Codice ID Atlante territoriale 2001

528014B

Uso al Piano terra

Commercio

Uso prevalente dell'edificio

Abitazioni

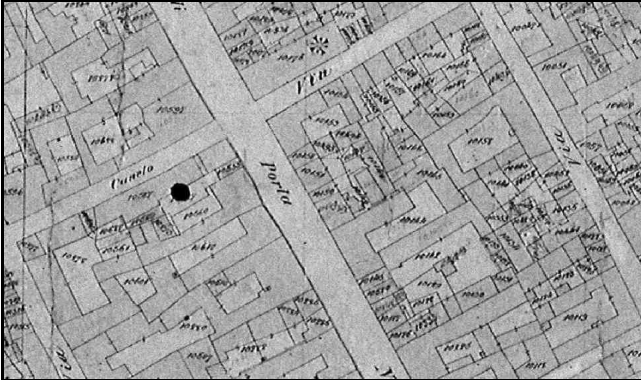
Stato di conservazione dell'edificio

Buono, nessun degrado



CATASTO STORICO

Stralcio Catasto Rabbini 1858. Scala 1:2000



Situazione odierna: Nucleo storico

Motivazione d'impianto: residenziale

Vincolo e tutela:

Riferimento

Catasto Storico: Presente

MODIFICAZIONI RECENTI

MC1 - Modificazione delle coperture: quota gronda colmo

MD3 - Modificazione del sistema distributivo: sostituzione materiali

MF1 - Modificazione dei fronti: aperture piani superiori

MF2 - Modificazione dei fronti: aperture piano terra

MF3 - Modificazione dei fronti: modificazione portale

MF4 - Modificazione dei fronti: aperture fronti interni

Sintesi modifiche recenti: sostanziale rinnovo

INTERESSE

basso

CLASSIFICAZIONE

Dentro gli ambiti dei nuclei antichi

Livello modificazione 6

Fronte su spazio pubblico, piani superiori: ristrutturazione A

Fronte su spazio pubblico, piano terra: ristrutturazione A

Fronte interno: ristrutturazione B

Corpo di fabbrica: ristrutturazione B

PROPOSTA DI PIANO

Data

23/10/2001

Nome rilevatore

Paola

IDENTIFICAZIONE

N° scheda: **BO660**

Stralcio CTC 1988 aggiornata. Scala 1:2000



Indirizzo: Via S. Giovanni 2

Proprietà: Privato

Riferimento CTR:

Foglio: 094100

Coordinate: 1458272, 5060599

PRG VIGENTE

Area normativa	art.2.2 centri storici: individuazione e norme
Destinazione	prevalentemente residenziale
Tipo d'intervento	art.2 3 adeguamento interno e manutenzione
Nota	

ATLANTE TERRITORIALE 2001

Codice ID Atlante territoriale 2001	528014C
Uso al Piano terra	Box e parcheggi pertinenziali
Uso prevalente dell'edificio	Abitazioni
Stato di conservazione dell'edificio	Buono, nessun degrado

CATASTO STORICO

Stralcio Catasto Rabbini 1858. Scala 1:2000



Situazione odierna: Nucleo storico

Motivazione d'impianto: residenziale

Vincolo e tutela:

Riferimento

Catasto Storico: Presente

MODIFICAZIONI RECENTI

MC3 - Modificazione delle coperture: falda

MC4 - Modificazione delle coperture: materiali

MD3 - Modificazione del sistema distributivo: sostituzione materiali

MF4 - Modificazione dei fronti: aperture fronti interni

Sintesi modifiche recenti: permanenza planimetrica

INTERESSE

medio

CLASSIFICAZIONE

Dentro gli ambiti dei nuclei antichi

Livello modificazione 6

Fronte su spazio pubblico, piani superiori: ristrutturazione A

Fronte su spazio pubblico, piano terra: ristrutturazione A

Fronte interno: ristrutturazione B

Corpo di fabbrica: ristrutturazione B

PROPOSTA DI PIANO

Data

23/10/2001

Nome rilevatore

Paola

IDENTIFICAZIONE

N° scheda: **BO661**

Stralcio CTC 1988 aggiornata. Scala 1:2000



Indirizzo: Via S. Giovanni 2

Proprietà: Privato

Riferimento CTR:

Foglio: 094100

Coordinate: 1458282, 5060603

PRG VIGENTE

Area normativa

art.2.2 centri storici: individuazione e norme

Destinazione

prevalentemente residenziale

Tipo d'intervento

art.2 3 adeguamento interno e manutenzione

Nota

ATLANTE TERRITORIALE 2001

Codice ID Atlante territoriale 2001

528014D

Uso al Piano terra

Trasformazione

Uso prevalente dell'edificio

Abitazioni

Stato di conservazione dell'edificio

Buono, nessun degrado

CATASTO STORICO

Stralcio Catasto Rabbini 1858. Scala 1:2000



Situazione odierna: Nucleo storico
Motivazione d'impianto: residenziale
Vincolo e tutela:
Riferimento
Catasto Storico: parzialmente presente

MODIFICAZIONI RECENTI

MC4 - Modificazione delle coperture: materiali

MD2 - Modificazione del sistema distributivo: aggiunta di balconi scale chiusure nell' interno

MF4 - Modificazione dei fronti: aperture fronti interni

Sintesi modifiche recenti: sostanziale rinnovo

INTERESSE

basso

CLASSIFICAZIONE

Dentro gli ambiti dei nuclei antichi

Livello modificazione	6
Fronte su spazio pubblico, piani superiori:	ristrutturazione A
Fronte su spazio pubblico, piano terra:	ristrutturazione A
Fronte interno:	ristrutturazione B
Corpo di fabbrica:	ristrutturazione B

PROPOSTA DI PIANO

Data

23/10/2001

Nome rilevatore

Paola

IDENTIFICAZIONE

N° scheda: **BO662**

Stralcio CTC 1988 aggiornata. Scala 1:2000



Indirizzo: Corso Roma 2,4,6,8.97,97A,97B

Proprietà: Privato

Riferimento CTR:

Foglio: 094100

Coordinate: 1458308, 5060521

PRG VIGENTE

Area normativa

art.2.2 centri storici: individuazione e norme

Destinazione

prevalentemente residenziale

Tipo d'intervento

art. 2.7 aree recupero urb e edilizio

Nota

ATLANTE TERRITORIALE 2001

Codice ID Atlante territoriale 2001

533006A

Uso al Piano terra

Abbandonato

Uso prevalente dell'edificio

Abbandonato

Stato di conservazione dell'edificio

Medio, degrado finiture



CATASTO STORICO

Stralcio Catasto Rabbini 1858. Scala 1:2000



Situazione odierna: Nucleo storico

Motivazione d'impianto: residenziale

Vincolo e tutela:

Riferimento

Catasto Storico: Presente

MODIFICAZIONI RECENTI

MF2 - Modificazione dei fronti: aperture piano terra

Sintesi modifiche recenti: Sostanziale permanenza

INTERESSE

medio

CLASSIFICAZIONE

Dentro gli ambiti dei nuclei antichi

Livello modificazione 5

Fronte su spazio pubblico, piani superiori: risanamento conservativo

Fronte su spazio pubblico, piano terra: ristrutturazione A

Fronte interno: ristrutturazione A

Corpo di fabbrica: ristrutturazione B

PROPOSTA DI PIANO

Data

23/10/2001

Nome rilevatore

Paola

IDENTIFICAZIONE

N° scheda: **BO663**

Stralcio CTC 1988 aggiornata. Scala 1:2000



Indirizzo: Via Palazzina 12,14,16,18

Proprietà: Privato

Riferimento CTR:

Foglio: 094100

Coordinate: 1458327, 5060539

PRG VIGENTE

Area normativa

art.2.2 centri storici: individuazione e norme

Destinazione

prevalentemente residenziale

Tipo d'intervento

art.2 3 adeguamento interno e manutenzione

Nota

ATLANTE TERRITORIALE 2001

Codice ID Atlante territoriale 2001

533007A

Uso al Piano terra

Ingressi e supporto

Uso prevalente dell'edificio

Abitazioni

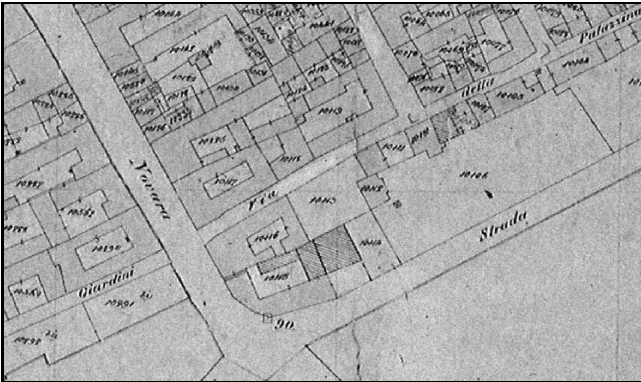
Stato di conservazione dell'edificio

Buono, nessun degrado



CATASTO STORICO

Stralcio Catasto Rabbini 1858. Scala 1:2000



Situazione odierna: Nucleo storico

Motivazione d'impianto: residenziale

Vincolo e tutela:

Riferimento

Catasto Storico: da 1920/30 a 1968

MODIFICAZIONI RECENTI

Sintesi modifiche recenti:

INTERESSE

CLASSIFICAZIONE

Dentro gli ambiti dei nuclei antichi

Livello modificazione 7

Fronte su spazio pubblico, piani superiori: ristrutturazione B

Fronte su spazio pubblico, piano terra: ristrutturazione B

Fronte interno: ristrutturazione B

Corpo di fabbrica: ristrutturazione B

PROPOSTA DI PIANO

Data

23/10/2001

Nome rilevatore

Paola

IDENTIFICAZIONE

N° scheda: **BO664**

Stralcio CTC 1988 aggiornata. Scala 1:2000



Indirizzo: Via Palazzina

Proprietà: Privato

Riferimento CTR:

Foglio: 094100

Coordinate: 1458328, 5060530

PRG VIGENTE

Area normativa

art.2.2 centri storici: individuazione e norme

Destinazione

prevalentemente residenziale

Tipo d'intervento

art.2 3 adeguamento interno e manutenzione

Nota

ATLANTE TERRITORIALE 2001

Codice ID Atlante territoriale 2001

533007C

Uso al Piano terra

Ingressi e supporto

Uso prevalente dell'edificio

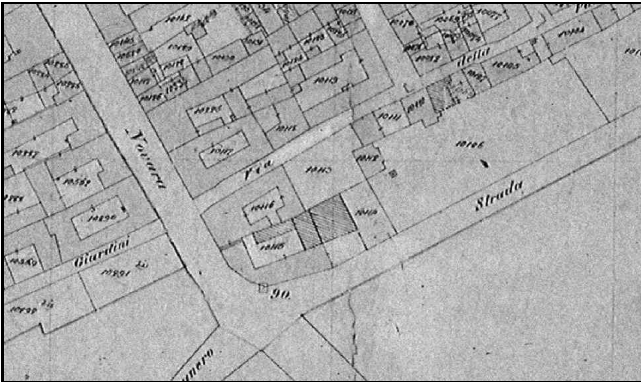
Ingressi e supporto

Stato di conservazione dell'edificio

Buono, nessun degrado

CATASTO STORICO

Stralcio Catasto Rabbini 1858. Scala 1:2000



Situazione odierna: Nucleo storico

Motivazione d'impianto:

Vincolo e tutela:

Riferimento

Catasto Storico: non presente

MODIFICAZIONI RECENTI

Sintesi modifiche recenti:

INTERESSE

CLASSIFICAZIONE

Dentro gli ambiti dei nuclei antichi

Livello modificazione 7

Fronte su spazio pubblico, piani superiori: ristrutturazione B

Fronte su spazio pubblico, piano terra: ristrutturazione B

Fronte interno: ristrutturazione B

Corpo di fabbrica: ristrutturazione B

PROPOSTA DI PIANO

Data

23/10/2001

Nome rilevatore

Paola

IDENTIFICAZIONE

N° scheda: **BO665**

Stralcio CTC 1988 aggiornata. Scala 1:2000



Indirizzo: Via Palazzina 20,22

Proprietà: Privato

Riferimento CTR:

Foglio: 094100

Coordinate: 1458344, 5060549

PRG VIGENTE

Area normativa

art.2.2 centri storici: individuazione e norme

Destinazione

prevalentemente residenziale

Tipo d'intervento

art.2.3 adeguamento interno e manutenzione

Nota

ATLANTE TERRITORIALE 2001

Codice ID Atlante territoriale 2001

533008A

Uso al Piano terra

Ingressi e supporto

Uso prevalente dell'edificio

Abitazioni

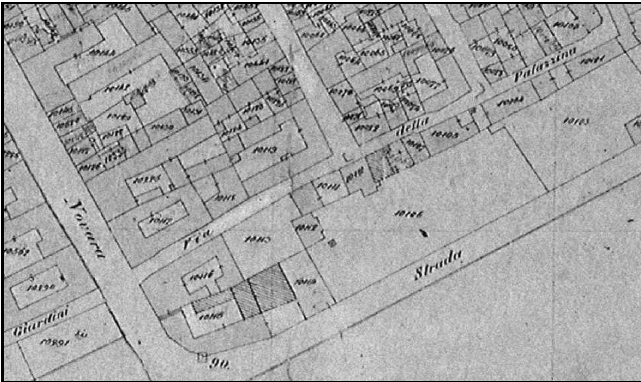
Stato di conservazione dell'edificio

Buono, nessun degrado



CATASTO STORICO

Stralcio Catasto Rabbini 1858. Scala 1:2000



Situazione odierna: Nucleo storico
Motivazione d'impianto: residenziale
Vincolo e tutela:
Riferimento
Catasto Storico: parzialmente presente

MODIFICAZIONI RECENTI

MC4 - Modificazione delle coperture: materiali
MF1 - Modificazione dei fronti: aperture piani superiori
MF2 - Modificazione dei fronti: aperture piano terra
MF3 - Modificazione dei fronti: modificazione portale

Sintesi modifiche recenti: sostanziale rinnovo

INTERESSE

basso

CLASSIFICAZIONE

Dentro gli ambiti dei nuclei antichi

Livello modificazione	6
Fronte su spazio pubblico, piani superiori:	ristrutturazione A
Fronte su spazio pubblico, piano terra:	ristrutturazione A
Fronte interno:	ristrutturazione B
Corpo di fabbrica:	ristrutturazione B

PROPOSTA DI PIANO

Data
Nome rilevatore

23/10/2001
Paola

IDENTIFICAZIONE

N° scheda: **BO666**

Stralcio CTC 1988 aggiornata. Scala 1:2000



Indirizzo: Via Palazzina 20,22

Proprietà: Privato

Riferimento CTR:

Foglio: 094100

Coordinate: 1458354, 5060552

PRG VIGENTE

Area normativa

art.2.2 centri storici: individuazione e norme

Destinazione

prevalentemente residenziale

Tipo d'intervento

art.2.3 adeguamento interno e manutenzione

Nota

ATLANTE TERRITORIALE 2001

Codice ID Atlante territoriale 2001

533008C

Uso al Piano terra

Box e parcheggi pertinenziali

Uso prevalente dell'edificio

Abitazioni

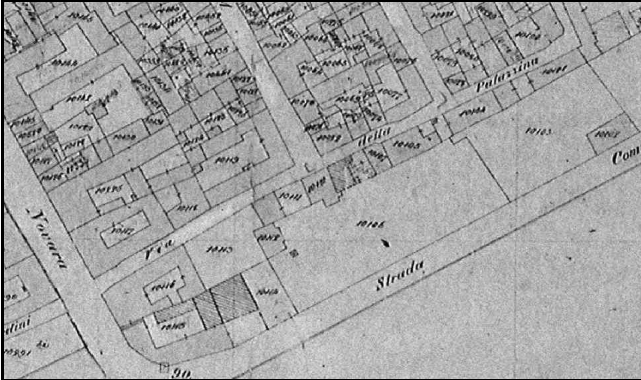
Stato di conservazione dell'edificio

Buono, nessun degrado



CATASTO STORICO

Stralcio Catasto Rabbini 1858. Scala 1:2000



Situazione odierna: Nucleo storico
Motivazione d'impianto: residenziale
Vincolo e tutela:
Riferimento
Catasto Storico: parzialmente presente

MODIFICAZIONI RECENTI

MC4 - Modificazione delle coperture: materiali
MF1 - Modificazione dei fronti: aperture piani superiori
MF2 - Modificazione dei fronti: aperture piano terra
MF4 - Modificazione dei fronti: aperture fronti interni

Sintesi modifiche recenti: sostanziale rinnovo

INTERESSE

basso

CLASSIFICAZIONE

Dentro gli ambiti dei nuclei antichi

Livello modificazione	6
Fronte su spazio pubblico, piani superiori:	ristrutturazione A
Fronte su spazio pubblico, piano terra:	ristrutturazione A
Fronte interno:	ristrutturazione B
Corpo di fabbrica:	ristrutturazione B

PROPOSTA DI PIANO

Data	23/10/2001
Nome rilevatore	Paola

IDENTIFICAZIONE

N° scheda: BO667

Stralcio CTC 1988 aggiornata. Scala 1:2000



Indirizzo: Via Rosmini 17,17A,17B,17C

Proprietà: Privato

Riferimento CTR:

Foglio: 094100

Coordinate: 1458363, 5060554

PRG VIGENTE

Area normativa

art.2.2 centri storici: individuazione e norme

Destinazione

prevalentemente residenziale

Tipo d'intervento

art.2.3 adeguamento interno e manutenzione

Nota

ATLANTE TERRITORIALE 2001

Codice ID Atlante territoriale 2001

533002B

Uso al Piano terra

Box e parcheggi pertinenziali

Uso prevalente dell'edificio

Abitazioni

Stato di conservazione dell'edificio

Buono, nessun degrado



CATASTO STORICO

Stralcio Catasto Rabbini 1858. Scala 1:2000



Situazione odierna: Nucleo storico

Motivazione d'impianto: residenziale

Vincolo e tutela:

Riferimento

Catasto Storico: da 1920/30 a 1968

MODIFICAZIONI RECENTI

MC4 - Modificazione delle coperture: materiali

MD2 - Modificazione del sistema distributivo: aggiunta di balconi scale chiusure nell' interno

MD3 - Modificazione del sistema distributivo: sostituzione materiali

MF1 - Modificazione dei fronti: aperture piani superiori

MF2 - Modificazione dei fronti: aperture piano terra

MF4 - Modificazione dei fronti: aperture fronti interni

Sintesi modifiche recenti: sostanziale rinnovo

INTERESSE

basso

CLASSIFICAZIONE

Dentro gli ambiti dei nuclei antichi

Livello modificazione 6

Fronte su spazio pubblico, piani superiori: ristrutturazione A

Fronte su spazio pubblico, piano terra: ristrutturazione A

Fronte interno: ristrutturazione B

Corpo di fabbrica: ristrutturazione B

PROPOSTA DI PIANO

Data

23/10/2001

Nome rilevatore

Paola

IDENTIFICAZIONE

N° scheda: **BO668**

Stralcio CTC 1988 aggiornata. Scala 1:2000



Indirizzo: Via Palazzina 24

Proprietà: Privato

Riferimento CTR:

Foglio: 094100

Coordinate: 1458370, 5060560

PRG VIGENTE

Area normativa

art.2.2 centri storici: individuazione e norme

Destinazione

prevalentemente residenziale

Tipo d'intervento

art.2.3 adeguamento interno e manutenzione

Nota

ATLANTE TERRITORIALE 2001

Codice ID Atlante territoriale 2001

533003B

Uso al Piano terra

Box e parcheggi pertinenziali

Uso prevalente dell'edificio

Abitazioni

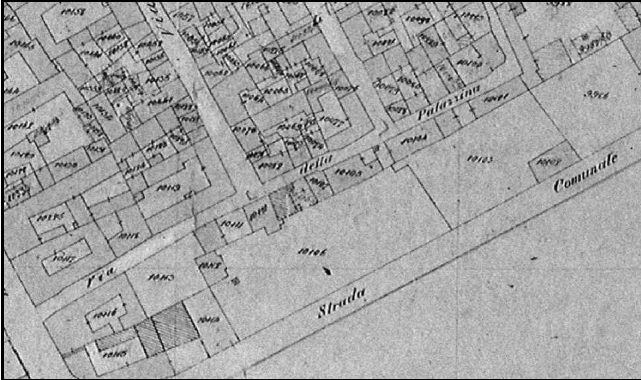
Stato di conservazione dell'edificio

Buono, nessun degrado



CATASTO STORICO

Stralcio Catasto Rabbini 1858. Scala 1:2000



Situazione odierna: Nucleo storico

Motivazione d'impianto: residenziale

Vincolo e tutela:

Riferimento

Catasto Storico: da 1920/30 a 1968

MODIFICAZIONI RECENTI

MD2 - Modificazione del sistema distributivo: aggiunta di balconi scale chiusure nell' interno

MD3 - Modificazione del sistema distributivo: sostituzione materiali

MF1 - Modificazione dei fronti: aperture piani superiori

MF2 - Modificazione dei fronti: aperture piano terra

MF4 - Modificazione dei fronti: aperture fronti interni

Sintesi modifiche recenti: sostanziale rinnovo

INTERESSE

basso

CLASSIFICAZIONE

Dentro gli ambiti dei nuclei antichi

Livello modificazione 6

Fronte su spazio pubblico, piani superiori: ristrutturazione A

Fronte su spazio pubblico, piano terra: ristrutturazione A

Fronte interno: ristrutturazione B

Corpo di fabbrica: ristrutturazione B

PROPOSTA DI PIANO

Data

23/10/2001

Nome rilevatore

Paola

IDENTIFICAZIONE

N° scheda: **BO669**

Stralcio CTC 1988 aggiornata. Scala 1:2000



Indirizzo: Via Rosmini 19,21,28,72A,76,77

Proprietà: Privato

Riferimento CTR:

Foglio: 094100

Coordinate: 1458383, 5060567

PRG VIGENTE

Area normativa

art.2.2 centri storici: individuazione e norme

Destinazione

prevalentemente residenziale

Tipo d'intervento

art. 2.5 ristrutturazione interna, vincolo amb

Nota

ATLANTE TERRITORIALE 2001

Codice ID Atlante territoriale 2001

533001B

Uso al Piano terra

Ingressi e supporto

Uso prevalente dell'edificio

Abitazioni

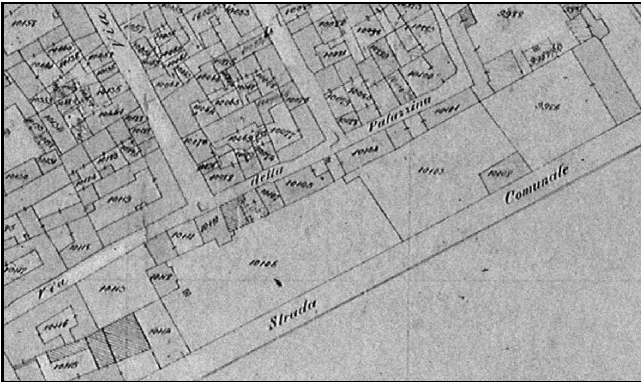
Stato di conservazione dell'edificio

Medio, degrado finiture



CATASTO STORICO

Stralcio Catasto Rabbini 1858. Scala 1:2000



Situazione odierna: Nucleo storico

Motivazione d'impianto: residenziale

Vincolo e tutela:

Riferimento

Catasto Storico: da Catasto storico a 1920/30

MODIFICAZIONI RECENTI

Sintesi modifiche recenti:

INTERESSE

CLASSIFICAZIONE

Dentro gli ambiti dei nuclei antichi

Livello modificazione 7

Fronte su spazio pubblico, piani superiori: ristrutturazione B

Fronte su spazio pubblico, piano terra: ristrutturazione B

Fronte interno: ristrutturazione B

Corpo di fabbrica: ristrutturazione B

PROPOSTA DI PIANO

Data

23/10/2001

Nome rilevatore

Paola

IDENTIFICAZIONE

N° scheda: BO670

Stralcio CTC 1988 aggiornata. Scala 1:2000



Indirizzo: Via Rosmini 19,21,72A,76,77

Proprietà: Privato

Riferimento CTR:

Foglio: 094100

Coordinate: 1458389, 5060546

PRG VIGENTE

Area normativa

art.2.2 centri storici: individuazione e norme

Destinazione

prevalentemente residenziale

Tipo d'intervento

art. 2.5 ristrutturazione interna, vincolo amb

Nota

ATLANTE TERRITORIALE 2001

Codice ID Atlante territoriale 2001

533001A

Uso al Piano terra

Commercio

Uso prevalente dell'edificio

Abitazioni

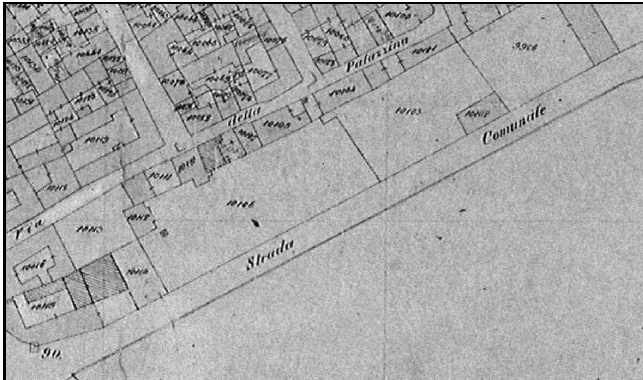
Stato di conservazione dell'edificio

Buono, nessun degrado



CATASTO STORICO

Stralcio Catasto Rabbini 1858. Scala 1:2000



Situazione odierna: Nucleo storico

Motivazione d'impianto: residenziale

Vincolo e tutela:

Riferimento

Catasto Storico: da Catasto storico a 1920/30

MODIFICAZIONI RECENTI

Sintesi modifiche recenti:

INTERESSE

CLASSIFICAZIONE

Dentro gli ambiti dei nuclei antichi

Livello modificazione 7

Fronte su spazio pubblico, piani superiori: ristrutturazione B

Fronte su spazio pubblico, piano terra: ristrutturazione B

Fronte interno: ristrutturazione B

Corpo di fabbrica: ristrutturazione B

PROPOSTA DI PIANO

Data

23/10/2001

Nome rilevatore

Paola

IDENTIFICAZIONE

N° scheda: **BO671**

Stralcio CTC 1988 aggiornata. Scala 1:2000



Indirizzo: Via Rosmini 19,21,72A,76,77

Proprietà: Privato

Riferimento CTR:

Foglio: 094100

Coordinate: 1458378, 5060551

PRG VIGENTE

Area normativa

art.2.2 centri storici: individuazione e norme

Destinazione

prevalentemente residenziale

Tipo d'intervento

art. 2.5 ristrutturazione interna, vincolo amb

Nota

ATLANTE TERRITORIALE 2001

Codice ID Atlante territoriale 2001

533001C

Uso al Piano terra

Box e parcheggi pertinenziali

Uso prevalente dell'edificio

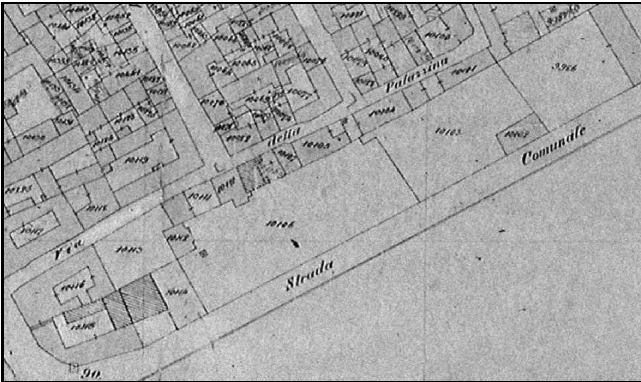
Box e parcheggi pertinenziali

Stato di conservazione dell'edificio

Buono, nessun degrado

CATASTO STORICO

Stralcio Catasto Rabbini 1858. Scala 1:2000



Situazione odierna: Nucleo storico

Motivazione d'impianto:

Vincolo e tutela:

Riferimento

Catasto Storico: da 1920/30 a 1968

MODIFICAZIONI RECENTI

Sintesi modifiche recenti:

INTERESSE

CLASSIFICAZIONE

Dentro gli ambiti dei nuclei antichi

Livello modificazione 7

Fronte su spazio pubblico, piani superiori: ristrutturazione B

Fronte su spazio pubblico, piano terra: ristrutturazione B

Fronte interno: ristrutturazione B

Corpo di fabbrica: ristrutturazione B

PROPOSTA DI PIANO

Data

23/10/2001

Nome rilevatore

Paola

IDENTIFICAZIONE

N° scheda: **BO672**

Stralcio CTC 1988 aggiornata. Scala 1:2000



Indirizzo: Via Rosmini 17,17A,17B,17C

Proprietà: Privato

Riferimento CTR:

Foglio: 094100

Coordinate: 1458373, 5060540

PRG VIGENTE

Area normativa

art.2.2 centri storici: individuazione e norme

Destinazione

prevalentemente residenziale

Tipo d'intervento

art.2.3 adeguamento interno e manutenzione

Nota

ATLANTE TERRITORIALE 2001

Codice ID Atlante territoriale 2001

533002A

Uso al Piano terra

Commercio

Uso prevalente dell'edificio

Abitazioni

Stato di conservazione dell'edificio

Buono, nessun degrado



CATASTO STORICO

Stralcio Catasto Rabbini 1858. Scala 1:2000



Situazione odierna: Nucleo storico

Motivazione d'impianto: residenziale

Vincolo e tutela:

Riferimento

Catasto Storico: da 1920/30 a 1968

MODIFICAZIONI RECENTI

Sintesi modifiche recenti:

INTERESSE

CLASSIFICAZIONE

Dentro gli ambiti dei nuclei antichi

Livello modificazione 7

Fronte su spazio pubblico, piani superiori: ristrutturazione B

Fronte su spazio pubblico, piano terra: ristrutturazione B

Fronte interno: ristrutturazione B

Corpo di fabbrica: ristrutturazione B

PROPOSTA DI PIANO

Data

23/10/2001

Nome rilevatore

Paola

IDENTIFICAZIONE

N° scheda: BO673

Stralcio CTC 1988 aggiornata. Scala 1:2000



Indirizzo: Via Rosmini

Proprietà: Privato

Riferimento CTR:

Foglio: 094100

Coordinate: 1458360, 5060536

PRG VIGENTE

Area normativa

art.2.2 centri storici: individuazione e norme

Destinazione

prevalentemente residenziale

Tipo d'intervento

art.2.3 adeguamento interno e manutenzione

Nota

ATLANTE TERRITORIALE 2001

Codice ID Atlante territoriale 2001

533004A

Uso al Piano terra

Ingressi e supporto

Uso prevalente dell'edificio

Abitazioni

Stato di conservazione dell'edificio

Buono, nessun degrado



CATASTO STORICO

Stralcio Catasto Rabbini 1858. Scala 1:2000



Situazione odierna: Nucleo storico

Motivazione d'impianto: residenziale

Vincolo e tutela:

Riferimento

Catasto Storico: da 1920/30 a 1968

MODIFICAZIONI RECENTI

Sintesi modifiche recenti:

INTERESSE

medio

CLASSIFICAZIONE

Dentro gli ambiti dei nuclei antichi

Livello modificazione 6

Fronte su spazio pubblico, piani superiori: ristrutturazione A

Fronte su spazio pubblico, piano terra: ristrutturazione A

Fronte interno: ristrutturazione B

Corpo di fabbrica: ristrutturazione B

PROPOSTA DI PIANO

Data

23/10/2001

Nome rilevatore

Paola

IDENTIFICAZIONE

N° scheda: BO674

Stralcio CTC 1988 aggiornata. Scala 1:2000



Indirizzo: Via Rosmini

Proprietà: Privato

Riferimento CTR:

Foglio: 094100

Coordinate: 1458345, 5060533

PRG VIGENTE

Area normativa

art.2.2 centri storici: individuazione e norme

Destinazione

prevalentemente residenziale

Tipo d'intervento

art.2.3 adeguamento interno e manutenzione

Nota

ATLANTE TERRITORIALE 2001

Codice ID Atlante territoriale 2001

533004B

Uso al Piano terra

Commercio

Uso prevalente dell'edificio

Commercio

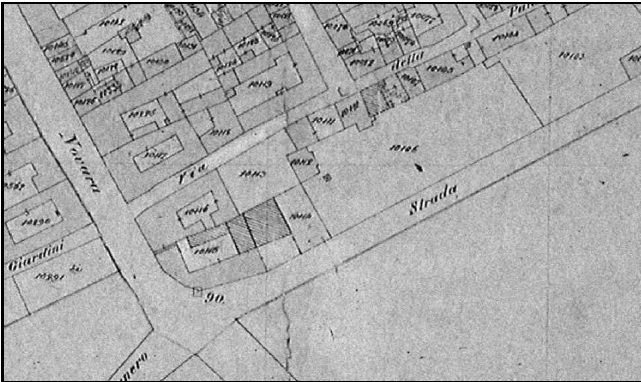
Stato di conservazione dell'edificio

Buono, nessun degrado



CATASTO STORICO

Stralcio Catasto Rabbini 1858. Scala 1:2000



Situazione odierna: Nucleo storico

Motivazione d'impianto: residenziale

Vincolo e tutela:

Riferimento

Catasto Storico: da 1920/30 a 1968

MODIFICAZIONI RECENTI

Sintesi modifiche recenti:

INTERESSE

CLASSIFICAZIONE

Dentro gli ambiti dei nuclei antichi

Livello modificazione 7

Fronte su spazio pubblico, piani superiori: ristrutturazione B

Fronte su spazio pubblico, piano terra: ristrutturazione B

Fronte interno: ristrutturazione B

Corpo di fabbrica: ristrutturazione B

PROPOSTA DI PIANO

Data

23/10/2001

Nome rilevatore

Paola

IDENTIFICAZIONE

N° scheda: **BO675**

Stralcio CTC 1988 aggiornata. Scala 1:2000



Indirizzo: Via Rosmini 1,3,5,7,9,9A,9B,11,103

Proprietà: Privato

Riferimento CTR:

Foglio: 094100

Coordinate: 1458339, 5060518

PRG VIGENTE

Area normativa

art.2.2 centri storici: individuazione e norme

Destinazione

prevalentemente residenziale

Tipo d'intervento

art. 2.5 ristrutturazione interna, vincolo amb

Nota

ATLANTE TERRITORIALE 2001

Codice ID Atlante territoriale 2001

533005D

Uso al Piano terra

Commercio

Uso prevalente dell'edificio

Abitazioni

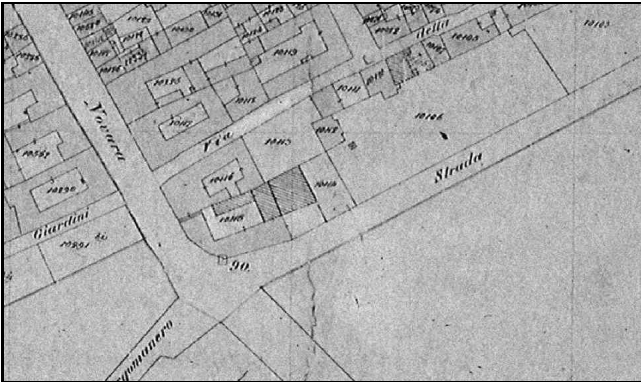
Stato di conservazione dell'edificio

Medio, degrado finiture



CATASTO STORICO

Stralcio Catasto Rabbini 1858. Scala 1:2000



Situazione odierna: Nucleo storico
Motivazione d'impianto: residenziale
Vincolo e tutela: Inventario soprint. 1995
Riferimento Catasto Storico: parzialmente presente

MODIFICAZIONI RECENTI

MF2 - Modificazione dei fronti: aperture piano terra

Sintesi modifiche recenti: sostanziale rinnovo

INTERESSE

medio

CLASSIFICAZIONE

Dentro gli ambiti dei nuclei antichi

Livello modificazione 4

Fronte su spazio pubblico, piani superiori: risanamento conservativo

Fronte su spazio pubblico, piano terra: risanamento conservativo

Fronte interno: ristrutturazione A

Corpo di fabbrica: ristrutturazione B

PROPOSTA DI PIANO

Data

23/10/2001

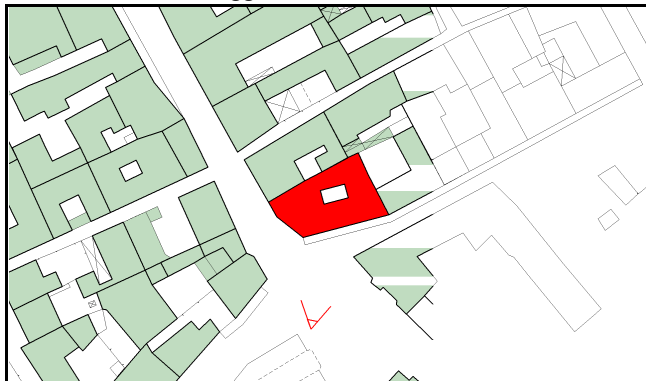
Nome rilevatore

Paola

IDENTIFICAZIONE

N° scheda: BO676

Stralcio CTC 1988 aggiornata. Scala 1:2000



Indirizzo: Via Rosmini 1,3,5,7,9,9A,9B,103

Proprietà: Privato

Riferimento CTR:

Foglio: 094100

Coordinate: 1458317, 5060510

PRG VIGENTE

Area normativa

art.2.2 centri storici: individuazione e norme

Destinazione

prevalentemente residenziale

Tipo d'intervento

art. 2.5 ristrutturazione interna, vincolo amb

Nota

ATLANTE TERRITORIALE 2001

Codice ID Atlante territoriale 2001

533005A

Uso al Piano terra

Commercio

Uso prevalente dell'edificio

Abitazioni

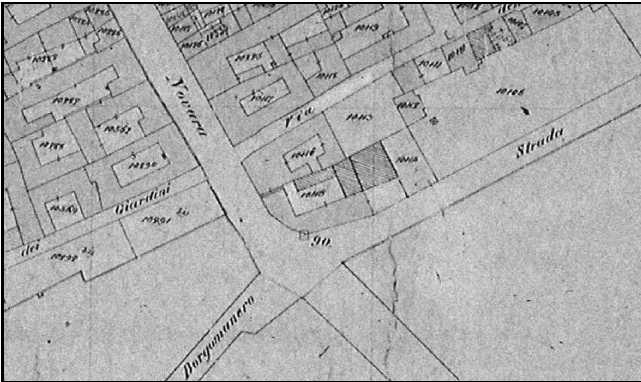
Stato di conservazione dell'edificio

Medio, degrado finiture



CATASTO STORICO

Stralcio Catasto Rabbini 1858. Scala 1:2000



Situazione odierna: Nucleo storico
Motivazione d'impianto: residenziale
Vincolo e tutela: Inventario soprint. 1995
Riferimento Catasto Storico: Presente

MODIFICAZIONI RECENTI

MF2 - Modificazione dei fronti: aperture piano terra

Sintesi modifiche recenti: permanenza planimetrica

INTERESSE

medio

CLASSIFICAZIONE

Dentro gli ambiti dei nuclei antichi

Livello modificazione 4

Fronte su spazio pubblico, piani superiori: risanamento conservativo

Fronte su spazio pubblico, piano terra: risanamento conservativo

Fronte interno: ristrutturazione A

Corpo di fabbrica: ristrutturazione B

PROPOSTA DI PIANO

Data

23/10/2001

Nome rilevatore

Paola

IDENTIFICAZIONE

N° scheda: BO677

Stralcio CTC 1988 aggiornata. Scala 1:2000



Indirizzo: Via S. Giovanni 38A,40,42,44

Proprietà: Privato

Riferimento CTR:

Foglio: 094100

Coordinate: 1458383, 5060687

PRG VIGENTE

Area normativa

art.2.2 centri storici: individuazione e norme

Destinazione

prevalentemente residenziale

Tipo d'intervento

art. 2.5 ristrutturazione interna, vincolo amb

Nota

ATLANTE TERRITORIALE 2001

Codice ID Atlante territoriale 2001

531008A

Uso al Piano terra

Uffici

Uso prevalente dell'edificio

Abitazioni

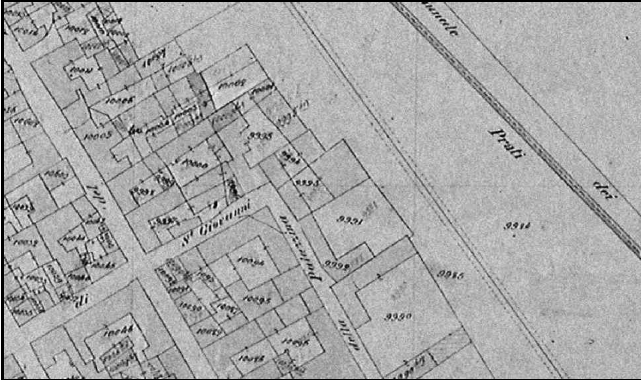
Stato di conservazione dell'edificio

Medio, degrado finiture



CATASTO STORICO

Stralcio Catasto Rabbini 1858. Scala 1:2000



Situazione odierna: Nucleo storico
Motivazione d'impianto: residenziale, palazzo
Vincolo e tutela: Inventario soprint. 1995
**Riferimento
Catasto Storico:** Presente

MODIFICAZIONI RECENTI

MF2 - Modificazione dei fronti: aperture piano terra

Sintesi modifiche recenti: Sostanziale permanenza

INTERESSE

medio

CLASSIFICAZIONE

Dentro gli ambiti dei nuclei antichi

Livello modificazione 3

Fronte su spazio pubblico, piani superiori: risanamento conservativo

Fronte su spazio pubblico, piano terra: risanamento conservativo

Fronte interno: ristrutturazione A

Corpo di fabbrica: ristrutturazione A

PROPOSTA DI PIANO

Data

23/10/2001

Nome rilevatore

Paola

IDENTIFICAZIONE

N° scheda: BO678

Stralcio CTC 1988 aggiornata. Scala 1:2000



Indirizzo: Via Gramsci 20,22

Proprietà: Privato

Riferimento CTR:

Foglio: 094100

Coordinate: 1458432, 5060689

PRG VIGENTE

Area normativa

art.2.2 centri storici: individuazione e norme

Destinazione

prevalentemente residenziale

Tipo d'intervento

art.2.3 adeguamento interno e manutenzione

Nota

ATLANTE TERRITORIALE 2001

Codice ID Atlante territoriale 2001

531007A

Uso al Piano terra

Uffici

Uso prevalente dell'edificio

Abitazioni

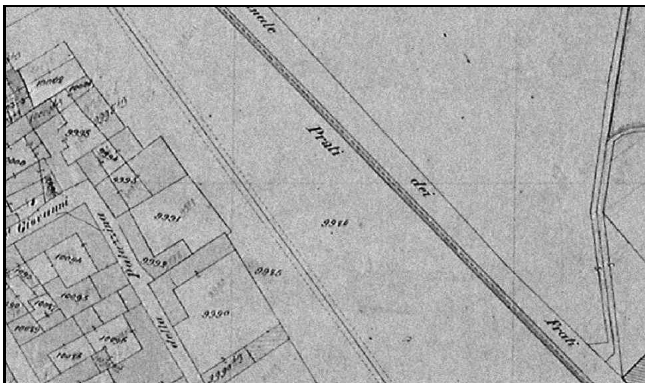
Stato di conservazione dell'edificio

Medio, degrado finiture



CATASTO STORICO

Stralcio Catasto Rabbini 1858. Scala 1:2000



Situazione odierna: Nucleo storico

Motivazione d'impianto: residenziale

Vincolo e tutela:

Riferimento

Catasto Storico: da 1920/30 a 1968

MODIFICAZIONI RECENTI

Sintesi modifiche recenti:

INTERESSE

CLASSIFICAZIONE

Dentro gli ambiti dei nuclei antichi

Livello modificazione 7

Fronte su spazio pubblico, piani superiori: ristrutturazione B

Fronte su spazio pubblico, piano terra: ristrutturazione B

Fronte interno: ristrutturazione B

Corpo di fabbrica: ristrutturazione B

PROPOSTA DI PIANO

Data

23/10/2001

Nome rilevatore

Paola

IDENTIFICAZIONE

N° scheda: **BO679**

Stralcio CTC 1988 aggiornata. Scala 1:2000



Indirizzo: Via Gramsci 20,22

Proprietà: Privato

Riferimento CTR:

Foglio: 094100

Coordinate: 1458425, 5060654

PRG VIGENTE

Area normativa

art.2.2 centri storici: individuazione e norme

Destinazione

prevalentemente residenziale

Tipo d'intervento

art.2 3 adeguamento interno e manutenzione

Nota

ATLANTE TERRITORIALE 2001

Codice ID Atlante territoriale 2001

531007B

Uso al Piano terra

Box e parcheggi pertinenziali

Uso prevalente dell'edificio

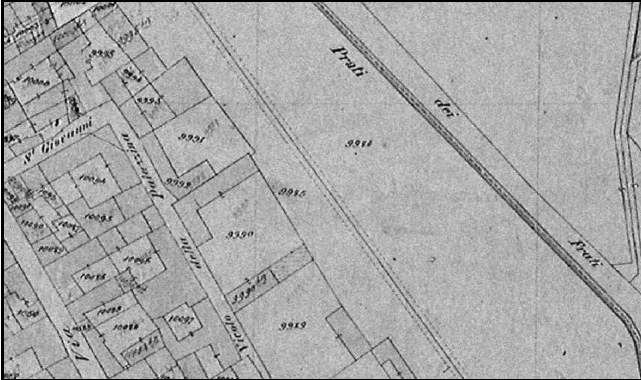
Box e parcheggi pertinenziali

Stato di conservazione dell'edificio

Medio, degrado finiture

CATASTO STORICO

Stralcio Catasto Rabbini 1858. Scala 1:2000



Situazione odierna: Nucleo storico

Motivazione d'impianto: box

Vincolo e tutela:

Riferimento

Catasto Storico: da 1920/30 a 1968

MODIFICAZIONI RECENTI

Sintesi modifiche recenti:

INTERESSE

CLASSIFICAZIONE

Dentro gli ambiti dei nuclei antichi

Livello modificazione 7

Fronte su spazio pubblico, piani superiori: ristrutturazione B

Fronte su spazio pubblico, piano terra: ristrutturazione B

Fronte interno: ristrutturazione B

Corpo di fabbrica: ristrutturazione B

PROPOSTA DI PIANO

Data

23/10/2001

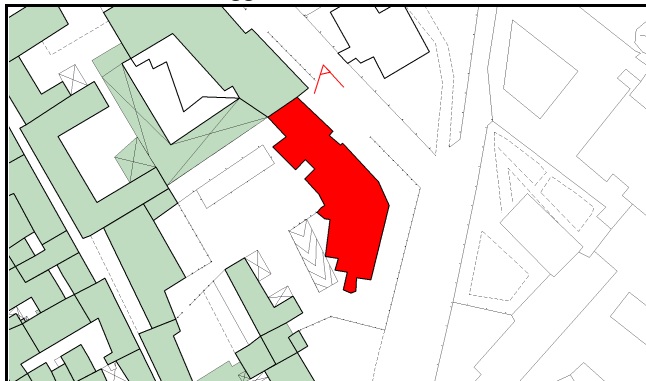
Nome rilevatore

Paola

IDENTIFICAZIONE

N° scheda: **BO680**

Stralcio CTC 1988 aggiornata. Scala 1:2000



Indirizzo: Via Gramsci 24,24A,26,28,30,32

Proprietà: Privato

Riferimento CTR:

Foglio: 094100

Coordinate: 1458464, 5060631

PRG VIGENTE

Area normativa

art.2.2 centri storici: individuazione e norme

Destinazione

prevalentemente residenziale

Tipo d'intervento

art.2.3 adeguamento interno e manutenzione

Nota

ATLANTE TERRITORIALE 2001

Codice ID Atlante territoriale 2001

531004A

Uso al Piano terra

Uffici

Uso prevalente dell'edificio

Abitazioni

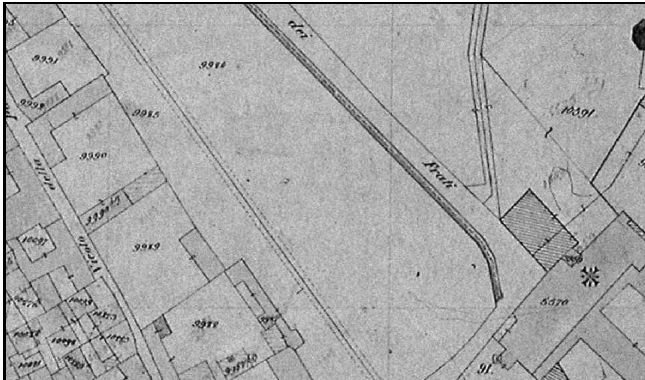
Stato di conservazione dell'edificio

Buono, nessun degrado



CATASTO STORICO

Stralcio Catasto Rabbini 1858. Scala 1:2000



Situazione odierna: Nucleo storico

Motivazione d'impianto: residenziale

Vincolo e tutela:

Riferimento

Catasto Storico: da 1920/30 a 1968

MODIFICAZIONI RECENTI

Sintesi modifiche recenti:

INTERESSE

CLASSIFICAZIONE

Dentro gli ambiti dei nuclei antichi

Livello modificazione 7

Fronte su spazio pubblico, piani superiori: ristrutturazione B

Fronte su spazio pubblico, piano terra: ristrutturazione B

Fronte interno: ristrutturazione B

Corpo di fabbrica: ristrutturazione B

PROPOSTA DI PIANO

Data

23/10/2001

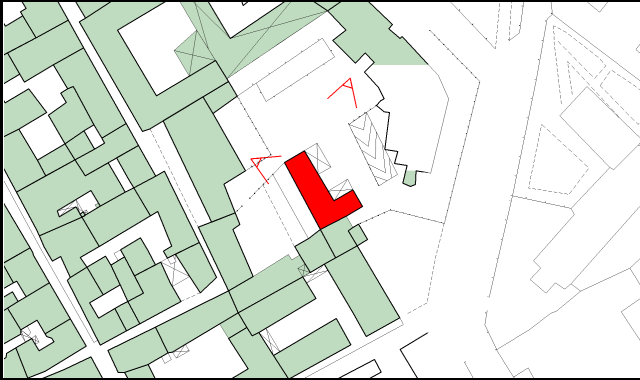
Nome rilevatore

Paola

IDENTIFICAZIONE

N° scheda: BO681

Stralcio CTC 1988 aggiornata. Scala 1:2000



Indirizzo: Via Palazzina 28,36

Proprietà: Privato

Riferimento CTR:

Foglio: 094100

Coordinate: 1458447, 5060613

PRG VIGENTE

Area normativa

art.2.2 centri storici: individuazione e norme

Destinazione

prevalentemente residenziale

Tipo d'intervento

art. 2.5 ristrutturazione interna, vincolo amb

Nota

art. 2.7 aree recupero urb e edilizio

ATLANTE TERRITORIALE 2001

Codice ID Atlante territoriale 2001

531006A

Uso al Piano terra

Abitazioni

Uso prevalente dell'edificio

Abitazioni

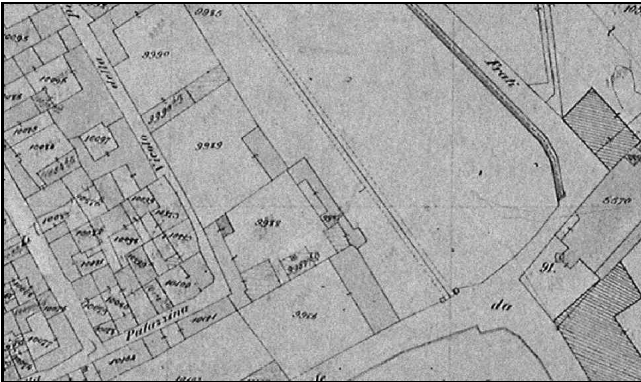
Stato di conservazione dell'edificio

Buono, nessun degrado



CATASTO STORICO

Stralcio Catasto Rabbini 1858. Scala 1:2000



Situazione odierna: Nucleo storico
Motivazione d'impianto: residenziale
Vincolo e tutela:
**Riferimento
Catasto Storico:** Presente

MODIFICAZIONI RECENTI

MD2 - Modificazione del sistema distributivo: aggiunta di balconi scale chiusure nell' interno

MD3 - Modificazione del sistema distributivo: sostituzione materiali

MF4 - Modificazione dei fronti: aperture fronti interni

Sintesi modifiche recenti: Sostanziale permanenza

INTERESSE

medio

CLASSIFICAZIONE

Dentro gli ambiti dei nuclei antichi

Livello modificazione 4

Fronte su spazio pubblico, piani superiori: risanamento conservativo

Fronte su spazio pubblico, piano terra: risanamento conservativo

Fronte interno: ristrutturazione A

Corpo di fabbrica: ristrutturazione B

PROPOSTA DI PIANO

Data

23/10/2001

Nome rilevatore

Paola

IDENTIFICAZIONE

N° scheda: **BO682**

Stralcio CTC 1988 aggiornata. Scala 1:2000



Indirizzo: Via Palazzina 28,36

Proprietà: Privato

Riferimento CTR:

Foglio: 094100

Coordinate: 1458449, 5060603

PRG VIGENTE

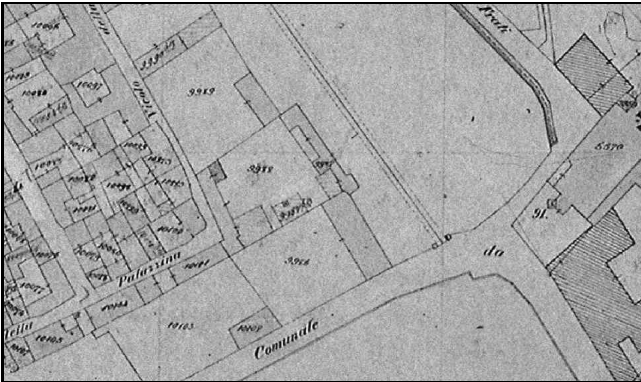
Area normativa	art.2.2 centri storici: individuazione e normeq
Destinazione	prevalentemente residenziale
Tipo d'intervento	art. 2.7 aree recupero urb e edilizio
Nota	

ATLANTE TERRITORIALE 2001

Codice ID Atlante territoriale 2001	531006B
Uso al Piano terra	Abitazioni
Uso prevalente dell'edificio	Abitazioni
Stato di conservazione dell'edificio	Medio, degrado finiture

CATASTO STORICO

Stralcio Catasto Rabbini 1858. Scala 1:2000



Situazione odierna: Nucleo storico

Motivazione d'impianto: residenziale

Vincolo e tutela:

Riferimento

Catasto Storico: parzialmente presente

MODIFICAZIONI RECENTI

MC4 - Modificazione delle coperture: materiali

MF4 - Modificazione dei fronti: aperture fronti interni

Sintesi modifiche recenti: permanenza planimetrica

INTERESSE

medio

CLASSIFICAZIONE

Dentro gli ambiti dei nuclei antichi

Livello modificazione

6

Fronte su spazio pubblico, piani superiori: ristrutturazione A

Fronte su spazio pubblico, piano terra: ristrutturazione A

Fronte interno: ristrutturazione B

Corpo di fabbrica: ristrutturazione B

PROPOSTA DI PIANO

Data

23/10/2001

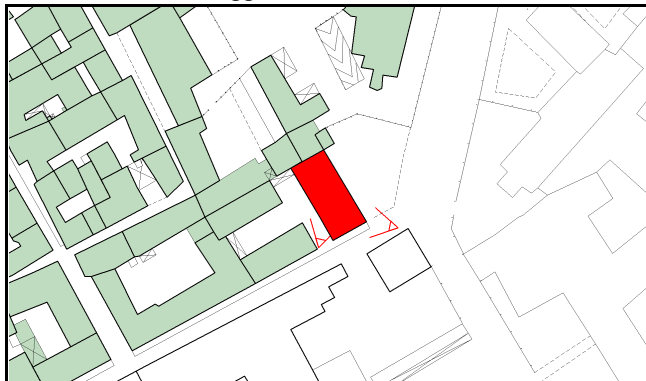
Nome rilevatore

Paola

IDENTIFICAZIONE

N° scheda: BO683

Stralcio CTC 1988 aggiornata. Scala 1:2000



Indirizzo: Via Rosmini 29,31

Proprietà: Privato

Riferimento CTR:

Foglio: 094100

Coordinate: 1458457, 5060590

PRG VIGENTE

Area normativa

art.2.2 centri storici: individuazione e norme

Destinazione

prevalentemente residenziale

Tipo d'intervento

art. 2.5 ristrutturazione interna, vincolo amb

Nota

ATLANTE TERRITORIALE 2001

Codice ID Atlante territoriale 2001

531002C

Uso al Piano terra

Box e parcheggi pertinenziali

Uso prevalente dell'edificio

Ingressi e supporto

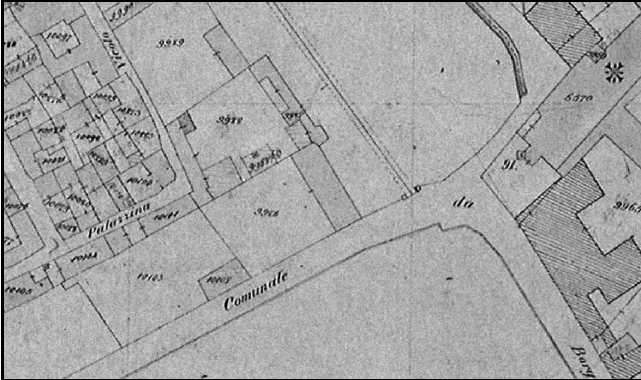
Stato di conservazione dell'edificio

Buono, nessun degrado



CATASTO STORICO

Stralcio Catasto Rabbini 1858. Scala 1:2000



Situazione odierna: Nucleo storico
Motivazione d'impianto: rurale, cassero
Vincolo e tutela:
Riferimento Catasto Storico: Presente

MODIFICAZIONI RECENTI

MF1 - Modificazione dei fronti: aperture piani superiori
MF2 - Modificazione dei fronti: aperture piano terra

Sintesi modifiche recenti: Sostanziale permanenza

INTERESSE

medio

CLASSIFICAZIONE

Dentro gli ambiti dei nuclei antichi

Livello modificazione	4
Fronte su spazio pubblico, piani superiori:	risanamento conservativo
Fronte su spazio pubblico, piano terra:	risanamento conservativo
Fronte interno:	ristrutturazione A
Corpo di fabbrica:	ristrutturazione B

PROPOSTA DI PIANO

Data

23/10/2001

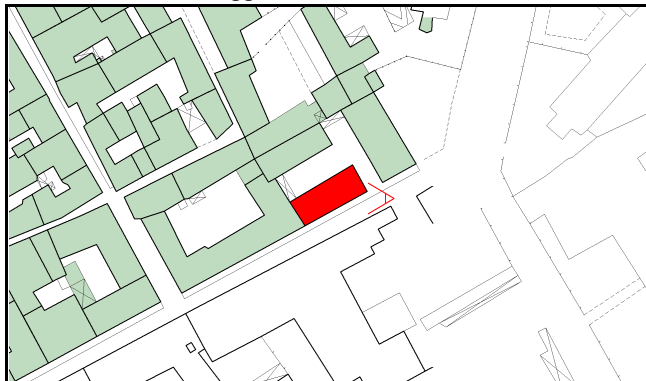
Nome rilevatore

Paola

IDENTIFICAZIONE

N° scheda: **BO684**

Stralcio CTC 1988 aggiornata. Scala 1:2000



Indirizzo: Via Rosmini 29,31

Proprietà: Privato

Riferimento CTR:

Foglio: 094100

Coordinate: 1458444, 5060575

PRG VIGENTE

Area normativa

art.2.2 centri storici: individuazione e norme

Destinazione

prevalentemente residenziale

Tipo d'intervento

art. 2.5 ristrutturazione interna, vincolo amb

Nota

ATLANTE TERRITORIALE 2001

Codice ID Atlante territoriale 2001

531002A

Uso al Piano terra

Uffici

Uso prevalente dell'edificio

Abitazioni

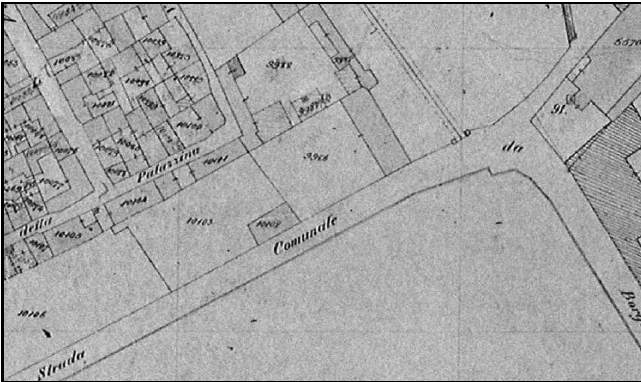
Stato di conservazione dell'edificio

Buono, nessun degrado



CATASTO STORICO

Stralcio Catasto Rabbini 1858. Scala 1:2000



Situazione odierna: Nucleo storico
Motivazione d'impianto: residenziale
Vincolo e tutela: Inventario soprint. 1995
Riferimento
Catasto Storico: da Catasto storico a 1920/30

MODIFICAZIONI RECENTI

Sintesi modifiche recenti:

INTERESSE

CLASSIFICAZIONE

Dentro gli ambiti dei nuclei antichi

Livello modificazione	5
Fronte su spazio pubblico, piani superiori:	risanamento conservativo
Fronte su spazio pubblico, piano terra:	ristrutturazione A
Fronte interno:	ristrutturazione A
Corpo di fabbrica:	ristrutturazione B

PROPOSTA DI PIANO

Data	23/10/2001
Nome rilevatore	Paola

IDENTIFICAZIONE

N° scheda: **BO685**

Stralcio CTC 1988 aggiornata. Scala 1:2000



Indirizzo: Via Rosmini 29,31

Proprietà: Privato

Riferimento CTR:

Foglio: 094100

Coordinate: 1458435, 5060586

PRG VIGENTE

Area normativa

art.2.2 centri storici: individuazione e norme

Destinazione

prevalentemente residenziale

Tipo d'intervento

art. 2.5 ristrutturazione interna, vincolo amb

Nota

ATLANTE TERRITORIALE 2001

Codice ID Atlante territoriale 2001

531002B

Uso al Piano terra

Box e parcheggi pertinenziali

Uso prevalente dell'edificio

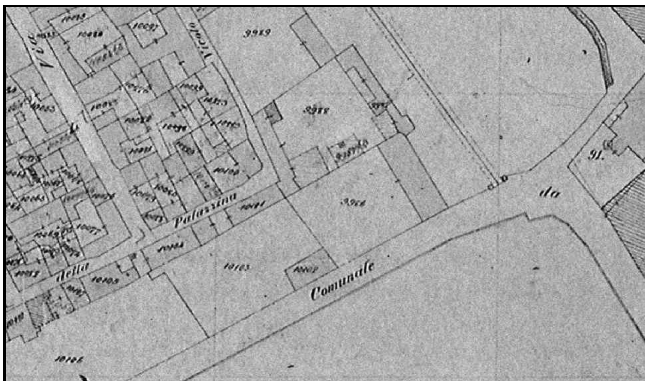
Abitazioni

Stato di conservazione dell'edificio

Buono, nessun degrado

CATASTO STORICO

Stralcio Catasto Rabbini 1858. Scala 1:2000



Situazione odierna: Nucleo storico
Motivazione d'impianto: rurale, casa rurale
Vincolo e tutela:
Riferimento
Catasto Storico: da Catasto storico a 1920/30

MODIFICAZIONI RECENTI

Sintesi modifiche recenti:

INTERESSE

CLASSIFICAZIONE

Dentro gli ambiti dei nuclei antichi

Livello modificazione 7

Fronte su spazio pubblico, piani superiori: ristrutturazione B
Fronte su spazio pubblico, piano terra: ristrutturazione B
Fronte interno: ristrutturazione B
Corpo di fabbrica: ristrutturazione B

PROPOSTA DI PIANO

Data

23/10/2001

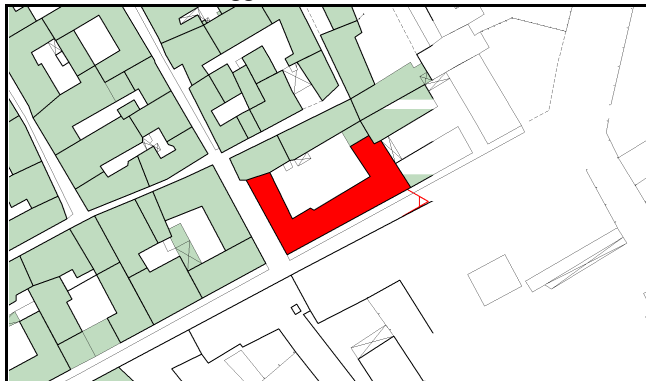
Nome rilevatore

Paola

IDENTIFICAZIONE

N° scheda: **BO686**

Stralcio CTC 1988 aggiornata. Scala 1:2000



Indirizzo: Via Rosmini 23,25,27,63,63A,63B,63C,65,70

Proprietà: Privato

Riferimento CTR:

Foglio: 094100

Coordinate: 1458416, 5060559

PRG VIGENTE

Area normativa

art.2.2 centri storici: individuazione e norme

Destinazione

prevalentemente residenziale

Tipo d'intervento

art. 2.5 ristrutturazione interna, vincolo amb

Nota

ATLANTE TERRITORIALE 2001

Codice ID Atlante territoriale 2001

531001G

Uso al Piano terra

Commercio

Uso prevalente dell'edificio

Abitazioni

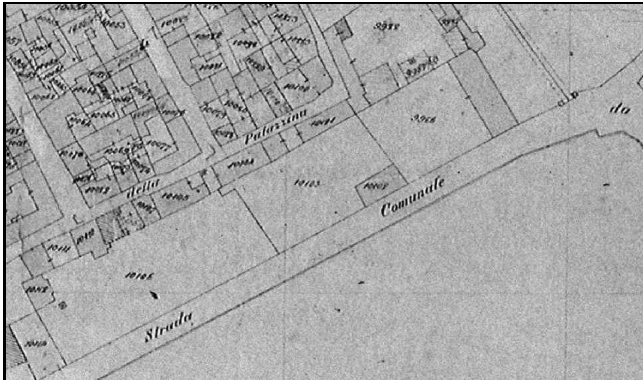
Stato di conservazione dell'edificio

Medio, degrado finiture



CATASTO STORICO

Stralcio Catasto Rabbini 1858. Scala 1:2000



Situazione odierna: Nucleo storico
Motivazione d'impianto: rurale, cascina a corte
Vincolo e tutela:
Riferimento
Catasto Storico: da Catasto storico a 1920/30

MODIFICAZIONI RECENTI

Sintesi modifiche recenti:

INTERESSE

CLASSIFICAZIONE

Dentro gli ambiti dei nuclei antichi

Livello modificazione 7

Fronte su spazio pubblico, piani superiori: ristrutturazione B
Fronte su spazio pubblico, piano terra: ristrutturazione B
Fronte interno: ristrutturazione B
Corpo di fabbrica: ristrutturazione B

PROPOSTA DI PIANO

Data

23/10/2001

Nome rilevatore

Paola

IDENTIFICAZIONE

N° scheda: **BO687**

Stralcio CTC 1988 aggiornata. Scala 1:2000



Indirizzo: Via Rosmini 23,25,27,63,63A,63B,63C,65,70

Proprietà: Privato

Riferimento CTR:

Foglio: 094100

Coordinate: 1458423, 5060581

PRG VIGENTE

Area normativa

art.2.2 centri storici: individuazione e norme

Destinazione

prevalentemente residenziale

Tipo d'intervento

art. 2.5 ristrutturazione interna, vincolo amb

Nota

ATLANTE TERRITORIALE 2001

Codice ID Atlante territoriale 2001

531001C

Uso al Piano terra

Box e parcheggi pertinenziali

Uso prevalente dell'edificio

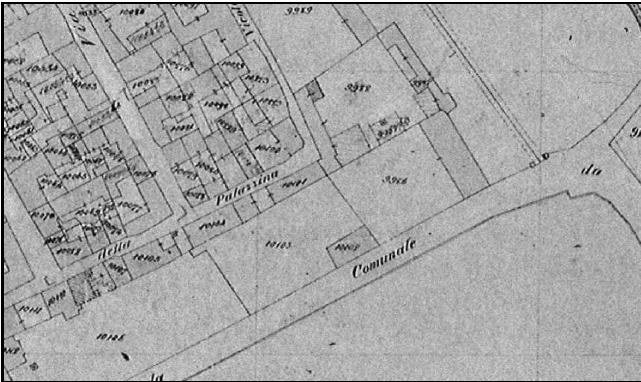
Box e parcheggi pertinenziali

Stato di conservazione dell'edificio

Buono, nessun degrado

CATASTO STORICO

Stralcio Catasto Rabbini 1858. Scala 1:2000



Situazione odierna: Nucleo storico
Motivazione d'impianto: rurale
Vincolo e tutela:
Riferimento
Catasto Storico: da Catasto storico a 1920/30

MODIFICAZIONI RECENTI

Sintesi modifiche recenti:

INTERESSE

CLASSIFICAZIONE

Dentro gli ambiti dei nuclei antichi

Livello modificazione	7
Fronte su spazio pubblico, piani superiori:	ristrutturazione B
Fronte su spazio pubblico, piano terra:	ristrutturazione B
Fronte interno:	ristrutturazione B
Corpo di fabbrica:	ristrutturazione B

PROPOSTA DI PIANO

Data	23/10/2001
Nome rilevatore	Paola

IDENTIFICAZIONE

N° scheda: **BO688**

Stralcio CTC 1988 aggiornata. Scala 1:2000



Indirizzo: Via Rosmini 23,25,27,63,63A,63B,63C,65,70

Proprietà: Privato

Riferimento CTR:

Foglio: 094100

Coordinate: 1458398, 5060574

PRG VIGENTE

Area normativa

art.2.2 centri storici: individuazione e norme q

Destinazione

prevalentemente residenziale

Tipo d'intervento

art. 2.5 ristrutturazione interna, vincolo amb

Nota

ATLANTE TERRITORIALE 2001

Codice ID Atlante territoriale 2001

531001A

Uso al Piano terra

Commercio

Uso prevalente dell'edificio

Abitazioni

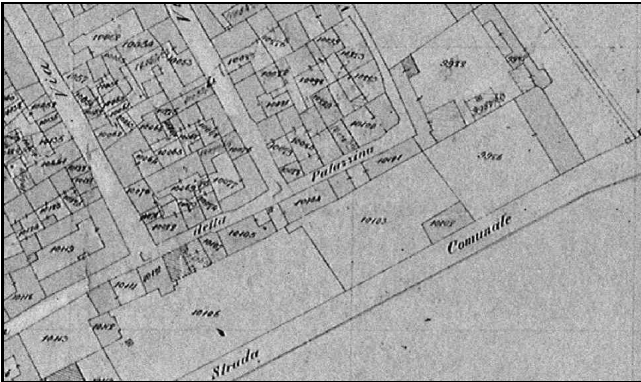
Stato di conservazione dell'edificio

Medio, degrado finiture



CATASTO STORICO

Stralcio Catasto Rabbini 1858. Scala 1:2000



Situazione odierna: Nucleo storico
Motivazione d'impianto: rurale, casa rurale
Vincolo e tutela:
Riferimento
Catasto Storico: Presente

MODIFICAZIONI RECENTI

MD1 - Modificazione del sistema distributivo: balconi su spazio pubblico

MF1 - Modificazione dei fronti: aperture piani superiori

Sintesi modifiche recenti: permanenza planimetrica

INTERESSE

medio

CLASSIFICAZIONE

Dentro gli ambiti dei nuclei antichi

Livello modificazione	6
Fronte su spazio pubblico, piani superiori:	ristrutturazione A
Fronte su spazio pubblico, piano terra:	ristrutturazione A
Fronte interno:	ristrutturazione B
Corpo di fabbrica:	ristrutturazione B

PROPOSTA DI PIANO

Data

23/10/2001

Nome rilevatore

Paola

IDENTIFICAZIONE

N° scheda: **BO689**

Stralcio CTC 1988 aggiornata. Scala 1:2000



Indirizzo: Via Rosmini 23,25,27,30,32,34

Proprietà: Privato

Riferimento CTR:

Foglio: 094100

Coordinate: 1458414, 5060582

PRG VIGENTE

Area normativa

art.2.2 centri storici: individuazione e norme q

Destinazione

prevalentemente residenziale

Tipo d'intervento

art. 2.5 ristrutturazione interna, vincolo amb

Nota

ATLANTE TERRITORIALE 2001

Codice ID Atlante territoriale 2001

531001B

Uso al Piano terra

Box e parcheggi pertinenziali

Uso prevalente dell'edificio

Abitazioni

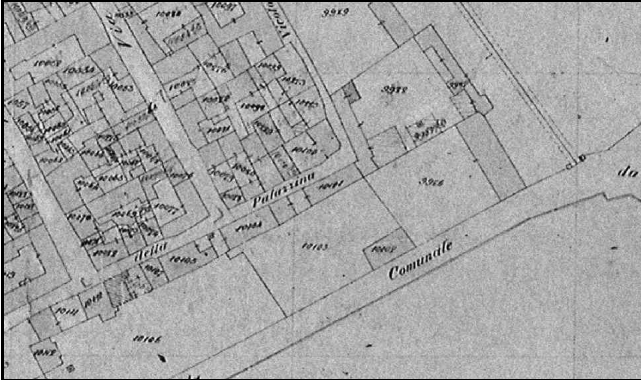
Stato di conservazione dell'edificio

Medio, degrado finiture



CATASTO STORICO

Stralcio Catasto Rabbini 1858. Scala 1:2000



Situazione odierna: Nucleo storico
Motivazione d'impianto: rurale, casa rurale
Vincolo e tutela:
Riferimento
Catasto Storico: Presente

MODIFICAZIONI RECENTI

MC4 - Modificazione delle coperture: materiali
MD1 - Modificazione del sistema distributivo: balconi su spazio pubblico
MF1 - Modificazione dei fronti: aperture piani superiori
MF2 - Modificazione dei fronti: aperture piano terra
MF3 - Modificazione dei fronti: modificazione portale
MF4 - Modificazione dei fronti: aperture fronti interni

Sintesi modifiche recenti: permanenza planimetrica

INTERESSE

basso

CLASSIFICAZIONE

Dentro gli ambiti dei nuclei antichi

Livello modificazione	6
Fronte su spazio pubblico, piani superiori:	ristrutturazione A
Fronte su spazio pubblico, piano terra:	ristrutturazione A
Fronte interno:	ristrutturazione B
Corpo di fabbrica:	ristrutturazione B

PROPOSTA DI PIANO

Data

23/10/2001

Nome rilevatore

Paola

IDENTIFICAZIONE

N° scheda: BO690

Stralcio CTC 1988 aggiornata. Scala 1:2000



Indirizzo: Via Palazzina 28,36

Proprietà: Privato

Riferimento CTR:

Foglio: 094100

Coordinate: 1458421, 5060601

PRG VIGENTE

Area normativa

art.2.2 centri storici: individuazione e norme

Destinazione

prevalentemente residenziale

Tipo d'intervento

art. 2.7 aree recupero urb e edilizio

Nota

ATLANTE TERRITORIALE 2001

Codice ID Atlante territoriale 2001

531006E

Uso al Piano terra

Abbandonato

Uso prevalente dell'edificio

Abitazioni

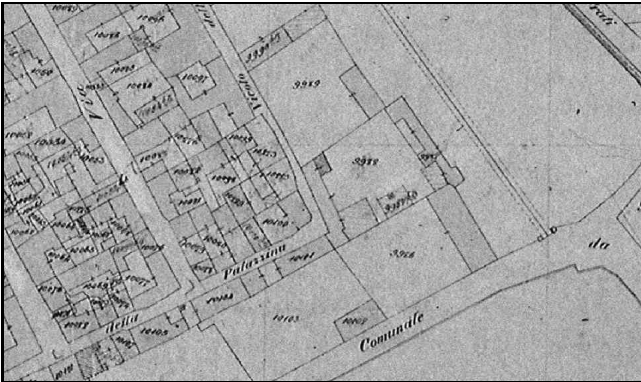
Stato di conservazione dell'edificio

Medio, degrado finiture



CATASTO STORICO

Stralcio Catasto Rabbini 1858. Scala 1:2000



Situazione odierna: Nucleo storico

Motivazione d'impianto: rurale

Vincolo e tutela:

Riferimento

Catasto Storico: Presente

MODIFICAZIONI RECENTI

MF2 - Modificazione dei fronti: aperture piano terra

Sintesi modifiche recenti: permanenza planimetrica

INTERESSE

medio

CLASSIFICAZIONE

Dentro gli ambiti dei nuclei antichi

Livello modificazione 6

Fronte su spazio pubblico, piani superiori: ristrutturazione A

Fronte su spazio pubblico, piano terra: ristrutturazione A

Fronte interno: ristrutturazione B

Corpo di fabbrica: ristrutturazione B

PROPOSTA DI PIANO

Data

24/10/2001

Nome rilevatore

Paola

IDENTIFICAZIONE

N° scheda: **BO691**

Stralcio CTC 1988 aggiornata. Scala 1:2000



Indirizzo: Via Palazzina 28,36

Proprietà: Privato

Riferimento CTR:

Foglio: 094100

Coordinate: 1458433, 5060593

PRG VIGENTE

Area normativa

art.2.2 centri storici: individuazione e norme

Destinazione

prevalentemente residenziale

Tipo d'intervento

art. 2.7 aree recupero urb e edilizio

Nota

ATLANTE TERRITORIALE 2001

Codice ID Atlante territoriale 2001

531006F

Uso al Piano terra

Box e parcheggi pertinenziali

Uso prevalente dell'edificio

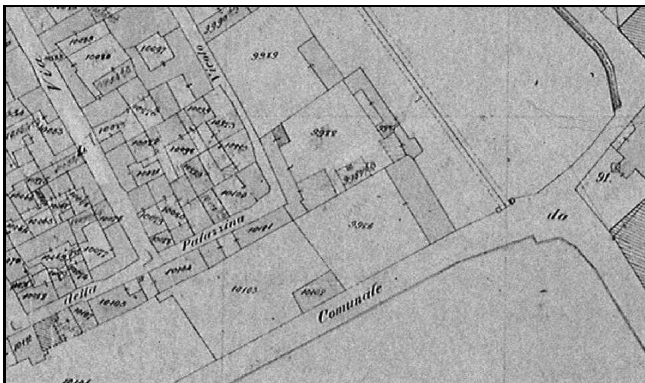
Box e parcheggi pertinenziali

Stato di conservazione dell'edificio

Medio, degrado finiture

CATASTO STORICO

Stralcio Catasto Rabbini 1858. Scala 1:2000



Situazione odierna: Nucleo storico

Motivazione d'impianto: box

Vincolo e tutela:

Riferimento

Catasto Storico: da 1920/30 a 1968

MODIFICAZIONI RECENTI

Sintesi modifiche recenti:

INTERESSE

CLASSIFICAZIONE

Dentro gli ambiti dei nuclei antichi

Livello modificazione 7

Fronte su spazio pubblico, piani superiori: ristrutturazione B

Fronte su spazio pubblico, piano terra: ristrutturazione B

Fronte interno: ristrutturazione B

Corpo di fabbrica: ristrutturazione B

PROPOSTA DI PIANO

Data

24/10/2001

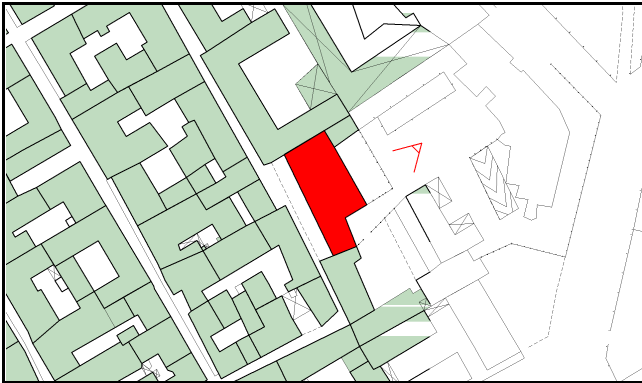
Nome rilevatore

Paola

IDENTIFICAZIONE

N° scheda: BO692

Stralcio CTC 1988 aggiornata. Scala 1:2000



Indirizzo: Via Palazzina 28,36, 36A

Proprietà: Privato

Riferimento CTR:

Foglio: 094100

Coordinate: 1458416, 5060627

PRG VIGENTE

Area normativa

art.2.2 centri storici: individuazione e norme

Destinazione

prevalentemente residenziale

Tipo d'intervento

art.2 3 adeguamento interno e manutenzione

Nota

ATLANTE TERRITORIALE 2001

Codice ID Atlante territoriale 2001

531005A

Uso al Piano terra

Box e parcheggi pertinenziali

Uso prevalente dell'edificio

Abitazioni

Stato di conservazione dell'edificio

Buono, nessun degrado



CATASTO STORICO

Stralcio Catasto Rabbini 1858. Scala 1:2000



Situazione odierna: Nucleo storico

Motivazione d'impianto: residenziale

Vincolo e tutela:

Riferimento

Catasto Storico: da 1920/30 a 1968

MODIFICAZIONI RECENTI

Sintesi modifiche recenti:

INTERESSE

CLASSIFICAZIONE

Dentro gli ambiti dei nuclei antichi

Livello modificazione 7

Fronte su spazio pubblico, piani superiori: ristrutturazione B

Fronte su spazio pubblico, piano terra: ristrutturazione B

Fronte interno: ristrutturazione B

Corpo di fabbrica: ristrutturazione B

PROPOSTA DI PIANO

Data

24/10/2001

Nome rilevatore

Paola

IDENTIFICAZIONE

N° scheda: **BO693**

Stralcio CTC 1988 aggiornata. Scala 1:2000



Indirizzo: Via Palazzina 28,36

Proprietà: Privato

Riferimento CTR:

Foglio: 094100

Coordinate: 1458420, 5060642

PRG VIGENTE

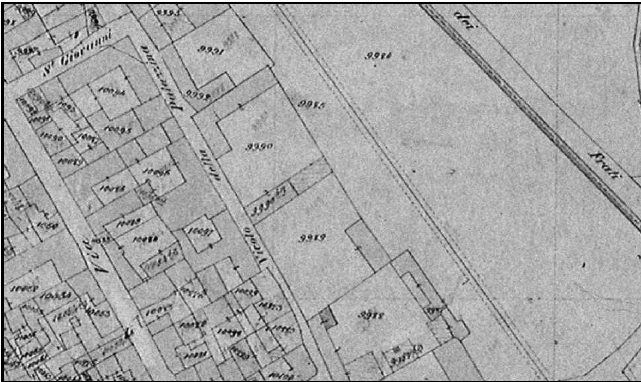
Area normativa	art.2.2 centri storici: individuazione e norme
Destinazione	prevalentemente residenziale
Tipo d'intervento	art.2 3 adeguamento interno e manutenzione
Nota	

ATLANTE TERRITORIALE 2001

Codice ID Atlante territoriale 2001	531005B
Uso al Piano terra	Box e parcheggi pertinenziali
Uso prevalente dell'edificio	Box e parcheggi pertinenziali
Stato di conservazione dell'edificio	Buono, nessun degrado

CATASTO STORICO

Stralcio Catasto Rabbini 1858. Scala 1:2000



Situazione odierna: Nucleo storico

Motivazione d'impianto: residenziale

Vincolo e tutela:

Riferimento

Catasto Storico: Presente

MODIFICAZIONI RECENTI

MC2 - Modificazione delle coperture: pendenze

MD3 - Modificazione del sistema distributivo: sostituzione materiali

MF4 - Modificazione dei fronti: aperture fronti interni

Sintesi modifiche recenti: permanenza planimetrica

INTERESSE

CLASSIFICAZIONE

Dentro gli ambiti dei nuclei antichi

Livello modificazione	6
Fronte su spazio pubblico, piani superiori:	ristrutturazione A
Fronte su spazio pubblico, piano terra:	ristrutturazione A
Fronte interno:	ristrutturazione B
Corpo di fabbrica:	ristrutturazione B

PROPOSTA DI PIANO

Data

24/10/2001

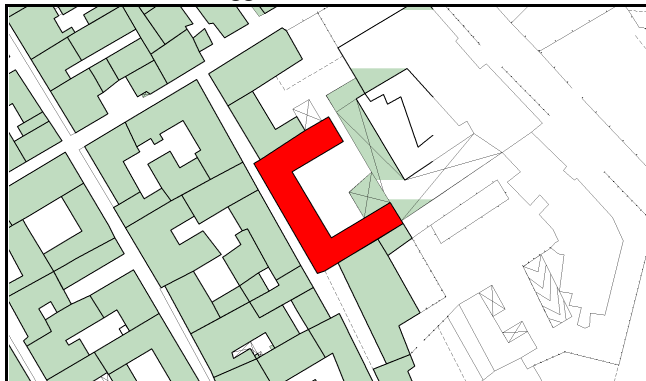
Nome rilevatore

Paola

IDENTIFICAZIONE

N° scheda: BO694

Stralcio CTC 1988 aggiornata. Scala 1:2000



Indirizzo: Via Palazzina 38,40

Proprietà: Privato

Riferimento CTR:

Foglio: 094100

Coordinate: 1458402, 5060639

PRG VIGENTE

Area normativa

art.2.2 centri storici: individuazione e norme

Destinazione

prevalentemente residenziale

Tipo d'intervento

art. 2.5 ristrutturazione interna, vincolo amb

Nota

ATLANTE TERRITORIALE 2001

Codice ID Atlante territoriale 2001

531009A

Uso al Piano terra

Uffici

Uso prevalente dell'edificio

Abitazioni

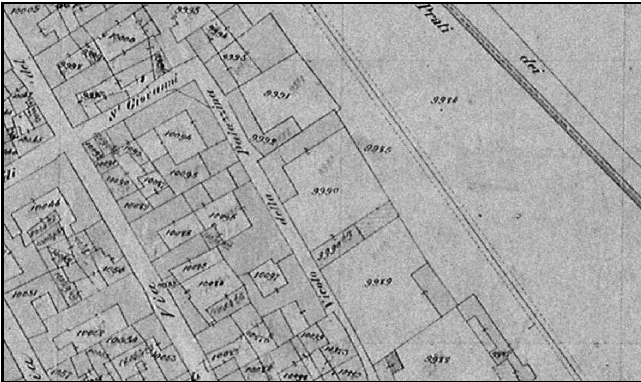
Stato di conservazione dell'edificio

Buono, nessun degrado



CATASTO STORICO

Stralcio Catasto Rabbini 1858. Scala 1:2000



Situazione odierna: Nucleo storico
Motivazione d'impianto:
Vincolo e tutela:
**Riferimento
Catasto Storico:** parzialmente presente

MODIFICAZIONI RECENTI

MC4 - Modificazione delle coperture: materiali
MF1 - Modificazione dei fronti: aperture piani superiori
MF2 - Modificazione dei fronti: aperture piano terra
MF3 - Modificazione dei fronti: modificazione portale
MF4 - Modificazione dei fronti: aperture fronti interni

Sintesi modifiche recenti: sostanziale rinnovo

INTERESSE

CLASSIFICAZIONE

Dentro gli ambiti dei nuclei antichi

Livello modificazione	7
Fronte su spazio pubblico, piani superiori:	ristrutturazione B
Fronte su spazio pubblico, piano terra:	ristrutturazione B
Fronte interno:	ristrutturazione B
Corpo di fabbrica:	ristrutturazione B

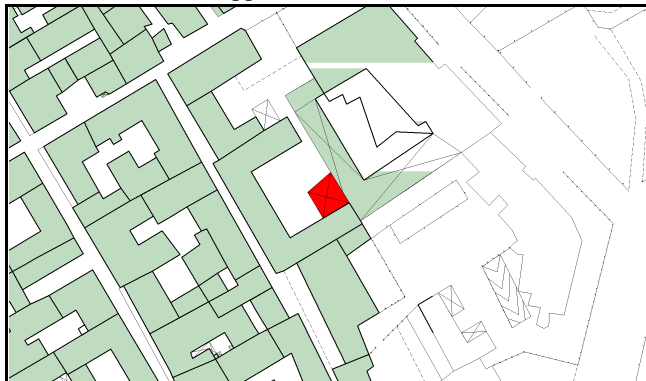
PROPOSTA DI PIANO

Data	24/10/2001
Nome rilevatore	Paola

IDENTIFICAZIONE

N° scheda: **BO695**

Stralcio CTC 1988 aggiornata. Scala 1:2000



Indirizzo: Via Palazzina 38,40

Proprietà: Privato

Riferimento CTR:

Foglio: 094100

Coordinate: 1458413, 5060654

PRG VIGENTE

Area normativa

art.2.2 centri storici: individuazione e norme

Destinazione

prevalentemente residenziale

Tipo d'intervento

art. 2.5 ristrutturazione interna, vincolo amb

Nota

ATLANTE TERRITORIALE 2001

Codice ID Atlante territoriale 2001

531009C

Uso al Piano terra

Box e parcheggi pertinenziali

Uso prevalente dell'edificio

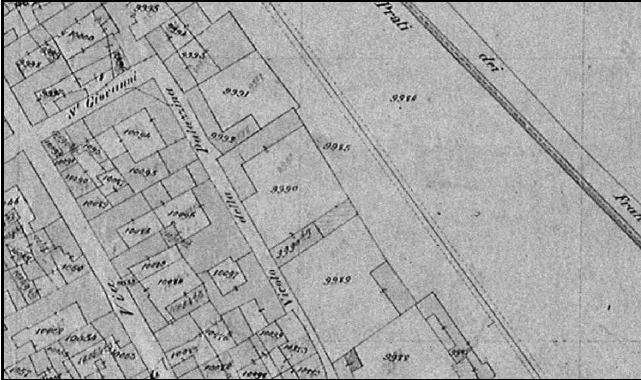
Box e parcheggi pertinenziali

Stato di conservazione dell'edificio

Buono, nessun degrado

CATASTO STORICO

Stralcio Catasto Rabbini 1858. Scala 1:2000



Situazione odierna: Nucleo storico

Motivazione d'impianto: residenziale

Vincolo e tutela:

Riferimento

Catasto Storico: non presente

MODIFICAZIONI RECENTI

Sintesi modifiche recenti:

INTERESSE

CLASSIFICAZIONE

Dentro gli ambiti dei nuclei antichi

Livello modificazione 7

Fronte su spazio pubblico, piani superiori: ristrutturazione B

Fronte su spazio pubblico, piano terra: ristrutturazione B

Fronte interno: ristrutturazione B

Corpo di fabbrica: ristrutturazione B

PROPOSTA DI PIANO

Data

24/10/2001

Nome rilevatore

Paola

IDENTIFICAZIONE

N° scheda: **BO696**

Stralcio CTC 1988 aggiornata. Scala 1:2000



Indirizzo: Via S. Giovanni 38A,40,42,44

Proprietà: Privato

Riferimento CTR:

Foglio: 094100

Coordinate: 1458386, 5060669

PRG VIGENTE

Area normativa

art.2.2 centri storici: individuazione e norme

Destinazione

prevalentemente residenziale

Tipo d'intervento

art. 2.5 ristrutturazione interna, vincolo amb

Nota

ATLANTE TERRITORIALE 2001

Codice ID Atlante territoriale 2001

531008B

Uso al Piano terra

Ingressi e supporto

Uso prevalente dell'edificio

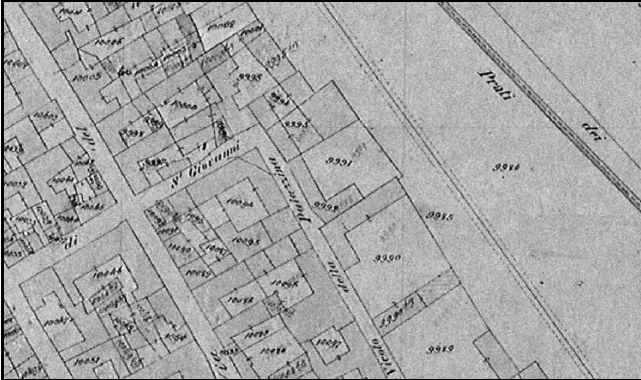
Abbandonato

Stato di conservazione dell'edificio

Medio, degrado finiture

CATASTO STORICO

Stralcio Catasto Rabbini 1858. Scala 1:2000



Situazione odierna: Nucleo storico

Motivazione d'impianto: residenziale

Vincolo e tutela:

Riferimento

Catasto Storico: Presente

MODIFICAZIONI RECENTI

MD2 - Modificazione del sistema distributivo: aggiunta di balconi scale chiusure nell' interno

MF2 - Modificazione dei fronti: aperture piano terra

MF3 - Modificazione dei fronti: modificazione portale

MF4 - Modificazione dei fronti: aperture fronti interni

Sintesi modifiche recenti: permanenza planimetrica

INTERESSE

medio

CLASSIFICAZIONE

Dentro gli ambiti dei nuclei antichi

Livello modificazione 6

Fronte su spazio pubblico, piani superiori: ristrutturazione A

Fronte su spazio pubblico, piano terra: ristrutturazione A

Fronte interno: ristrutturazione B

Corpo di fabbrica: ristrutturazione B

PROPOSTA DI PIANO

Data

24/10/2001

Nome rilevatore

Paola

IDENTIFICAZIONE

N° scheda: BO697

Stralcio CTC 1988 aggiornata. Scala 1:2000



Indirizzo: Via S. Giovanni 26

Proprietà: Privato

Riferimento CTR:

Foglio: 094100

Coordinate: 1458311, 5060646

PRG VIGENTE

Area normativa

art.2.2 centri storici: individuazione e norme

Destinazione

prevalentemente residenziale

Tipo d'intervento

art. 2.7 aree recupero urb e edilizio

Nota

fronti da salvaguardare

ATLANTE TERRITORIALE 2001

Codice ID Atlante territoriale 2001

529006L

Uso al Piano terra

Uffici

Uso prevalente dell'edificio

Abitazioni

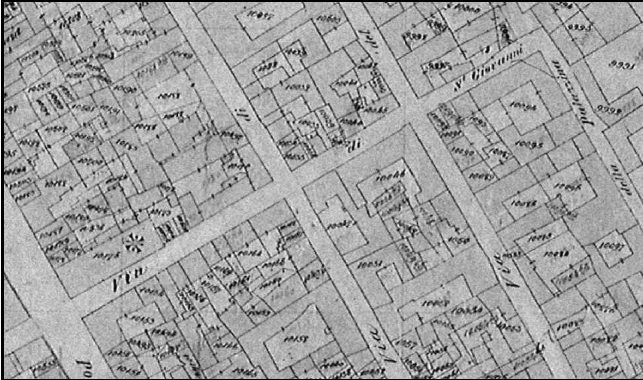
Stato di conservazione dell'edificio

Buono, nessun degrado



CATASTO STORICO

Stralcio Catasto Rabbini 1858. Scala 1:2000



Situazione odierna: Nucleo storico

Motivazione d'impianto: residenziale

Vincolo e tutela:

Riferimento

Catasto Storico: Presente

MODIFICAZIONI RECENTI

MC2 - Modificazione delle coperture: pendenze

MC4 - Modificazione delle coperture: materiali

MF2 - Modificazione dei fronti: aperture piano terra

Sintesi modifiche recenti: permanenza planimetrica

INTERESSE

medio

CLASSIFICAZIONE

Dentro gli ambiti dei nuclei antichi

Livello modificazione

6

Fronte su spazio pubblico, piani superiori: ristrutturazione A

Fronte su spazio pubblico, piano terra: ristrutturazione A

Fronte interno: ristrutturazione B

Corpo di fabbrica: ristrutturazione B

PROPOSTA DI PIANO

Data

29/10/2001

Nome rilevatore

Paola

IDENTIFICAZIONE

N° scheda: **BO698**

Stralcio CTC 1988 aggiornata. Scala 1:2000



Indirizzo: Via S. Giovanni 26

Proprietà: Privato

Riferimento CTR:

Foglio: 094100

Coordinate: 1458325, 5060655

PRG VIGENTE

Area normativa

art.2.2 centri storici: individuazione e norme

Destinazione

prevalentemente residenziale

Tipo d'intervento

art. 2.7 aree recupero urb e edilizio

Nota

fronti da salvaguardare

ATLANTE TERRITORIALE 2001

Codice ID Atlante territoriale 2001

529006A

Uso al Piano terra

Uffici

Uso prevalente dell'edificio

Abitazioni

Stato di conservazione dell'edificio

Buono, nessun degrado



CATASTO STORICO

Stralcio Catasto Rabbini 1858. Scala 1:2000



Situazione odierna: Nucleo storico

Motivazione d'impianto: residenziale

Vincolo e tutela:

Riferimento

Catasto Storico: Presente

MODIFICAZIONI RECENTI

MC4 - Modificazione delle coperture: materiali

MF1 - Modificazione dei fronti: aperture piani superiori

MF2 - Modificazione dei fronti: aperture piano terra

MF4 - Modificazione dei fronti: aperture fronti interni

Sintesi modifiche recenti: permanenza planimetrica

INTERESSE

elevato

CLASSIFICAZIONE

Dentro gli ambiti dei nuclei antichi

Livello modificazione 5

Fronte su spazio pubblico, piani superiori: risanamento conservativo

Fronte su spazio pubblico, piano terra: ristrutturazione A

Fronte interno: ristrutturazione A

Corpo di fabbrica: ristrutturazione B

PROPOSTA DI PIANO

Data

29/10/2001

Nome rilevatore

Paola

IDENTIFICAZIONE

N° scheda: BO699

Stralcio CTC 1988 aggiornata. Scala 1:2000



Indirizzo: Via S. Giovanni 26

Proprietà: Privato

Riferimento CTR:

Foglio: 094100

Coordinate: 1458336, 5060640

PRG VIGENTE

Area normativa

art.2.2 centri storici: individuazione e norme

Destinazione

prevalentemente residenziale

Tipo d'intervento

art. 2.7 aree recupero urb e edilizio

Nota

fronti da salvaguardare

ATLANTE TERRITORIALE 2001

Codice ID Atlante territoriale 2001

529006C

Uso al Piano terra

Uffici

Uso prevalente dell'edificio

Abitazioni

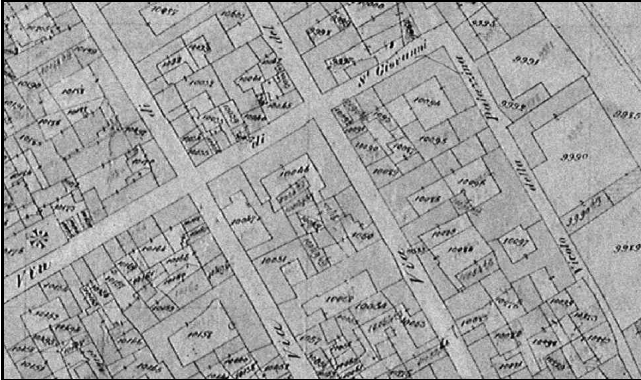
Stato di conservazione dell'edificio

Buono, nessun degrado



CATASTO STORICO

Stralcio Catasto Rabbini 1858. Scala 1:2000



Situazione odierna: Nucleo storico

Motivazione d'impianto: residenziale

Vincolo e tutela:

Riferimento

Catasto Storico: Presente

MODIFICAZIONI RECENTI

MC4 - Modificazione delle coperture: materiali

MF1 - Modificazione dei fronti: aperture piani superiori

MF2 - Modificazione dei fronti: aperture piano terra

MF4 - Modificazione dei fronti: aperture fronti interni

Sintesi modifiche recenti: permanenza planimetrica

INTERESSE

medio

CLASSIFICAZIONE

Dentro gli ambiti dei nuclei antichi

Livello modificazione 6

Fronte su spazio pubblico, piani superiori: ristrutturazione A

Fronte su spazio pubblico, piano terra: ristrutturazione A

Fronte interno: ristrutturazione B

Corpo di fabbrica: ristrutturazione B

PROPOSTA DI PIANO

Data

29/10/2001

Nome rilevatore

Paola

IDENTIFICAZIONE

N° scheda: **BO700**

Stralcio CTC 1988 aggiornata. Scala 1:2000



Indirizzo: Via S. Giovanni 26

Proprietà: Privato

Riferimento CTR:

Foglio: 094100

Coordinate: 1458339, 5060635

PRG VIGENTE

Area normativa

art.2.2 centri storici: individuazione e norme

Destinazione

prevalentemente residenziale

Tipo d'intervento

art. 2.7 aree recupero urb e edilizio

Nota

ATLANTE TERRITORIALE 2001

Codice ID Atlante territoriale 2001

529006D

Uso al Piano terra

Ingressi e supporto

Uso prevalente dell'edificio

Abitazioni

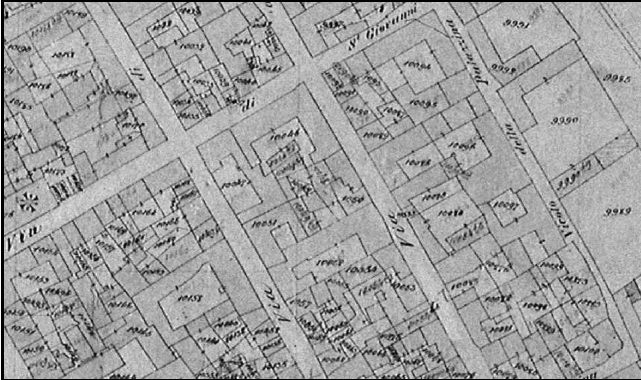
Stato di conservazione dell'edificio

Buono, nessun degrado



CATASTO STORICO

Stralcio Catasto Rabbini 1858. Scala 1:2000



Situazione odierna: Nucleo storico
Motivazione d'impianto: rurale, casa rurale
Vincolo e tutela:
**Riferimento
Catasto Storico:** Presente

MODIFICAZIONI RECENTI

MC3 - Modificazione delle coperture: falda
MC4 - Modificazione delle coperture: materiali
MD2 - Modificazione del sistema distributivo: aggiunta di balconi scale chiusure nell' interno
MD3 - Modificazione del sistema distributivo: sostituzione materiali
MF1 - Modificazione dei fronti: aperture piani superiori
MF2 - Modificazione dei fronti: aperture piano terra
MF4 - Modificazione dei fronti: aperture fronti interni

Sintesi modifiche recenti: permanenza planimetrica

INTERESSE

medio

CLASSIFICAZIONE

Dentro gli ambiti dei nuclei antichi

Livello modificazione	6
Fronte su spazio pubblico, piani superiori:	ristrutturazione A
Fronte su spazio pubblico, piano terra:	ristrutturazione A
Fronte interno:	ristrutturazione B
Corpo di fabbrica:	ristrutturazione B

PROPOSTA DI PIANO

Data	29/10/2001
Nome rilevatore	Paola