

REGIONE PIEMONTE
PROVINCIA DI NOVARA
COMUNE DI BORGOMANERO



PIANO REGOLATORE GENERALE COMUNALE

PROGETTO DEFINITIVO

Adozione Deliberazione Programmatica:

Delibera di Consiglio Comunale n. 3 del 30 gennaio 2009

Adozione Progetto Preliminare:

Delibera di Consiglio Comunale n. 86 del 28 novembre 2011

Approvazione Progetto Definitivo:

Delibera di C. C. n. del

Progettista:

**Architetto
Antonella Manuelli**

Sindaco:

Dott.ssa Anna Tinivella

Assessore:

Rag. Pierfranco Mirizio

Segretario:

Dott.ssa Maria Luisa Perucchini

Responsabile del procedimento:

Geom. Morena Medina

Divisione Urbanistica Territorio:

**Geom. G. Chiarello
Geom. M. Di Clemente
Geom. M. Lorenzon
Geom. M. Medina
Geom. M. Guidetti**

**Schede del repertorio
dei beni di interesse storico-testimoniale del
Nucleo Cittadino di Antico Impianto –
riferimento Tavola A.17
da BO801 a BO900**

A.17.9

IDENTIFICAZIONE

N° scheda: **BO801**

Stralcio CTC 1988 aggiornata. Scala 1:2000



Indirizzo: Via Sanado 20

Proprietà: Privato

Riferimento CTR:

Foglio: 094100

Coordinate: 1458275, 5060716

PRG VIGENTE

Area normativa

art.2.2 centri storici: individuazione e norme

Destinazione

prevalentemente residenziale

Tipo d'intervento

art. 2.7 aree recupero urb e edilizio

Nota

ATLANTE TERRITORIALE 2001

Codice ID Atlante territoriale 2001

521013C

Uso al Piano terra

Ingressi e supporto

Uso prevalente dell'edificio

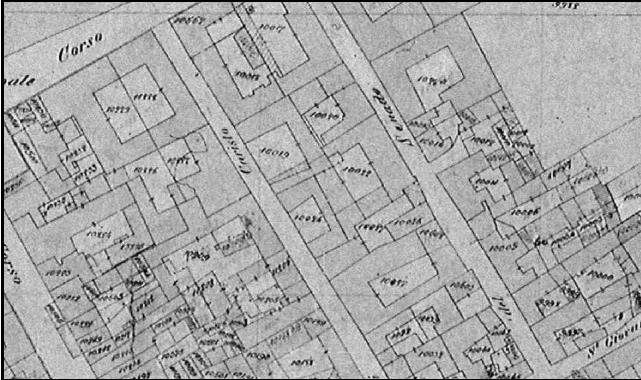
Abitazioni

Stato di conservazione dell'edificio

Buono, nessun degrado

CATASTO STORICO

Stralcio Catasto Rabbini 1858. Scala 1:2000



Situazione odierna: Nucleo storico

Motivazione d'impianto: residenziale

Vincolo e tutela:

Riferimento

Catasto Storico: Presente

MODIFICAZIONI RECENTI

Sintesi modifiche recenti:

INTERESSE

CLASSIFICAZIONE

Dentro gli ambiti dei nuclei antichi

Livello modificazione 7

Fronte su spazio pubblico, piani superiori: ristrutturazione B

Fronte su spazio pubblico, piano terra: ristrutturazione B

Fronte interno: ristrutturazione B

Corpo di fabbrica: ristrutturazione B

PROPOSTA DI PIANO

Data

30/10/2001

Nome rilevatore

Paola

IDENTIFICAZIONE

N° scheda: BO802

Stralcio CTC 1988 aggiornata. Scala 1:2000



Indirizzo: Via Tornielli 9,11,13

Proprietà: Privato

Riferimento CTR:

Foglio: 094100

Coordinate: 1458262, 5060721

PRG VIGENTE

Area normativa

art.2.2 centri storici: individuazione e norme

Destinazione

prevalentemente residenziale

Tipo d'intervento

art. 2.4: interventi di ristrutturazione edilizia

Nota

ATLANTE TERRITORIALE 2001

Codice ID Atlante territoriale 2001

521004B

Uso al Piano terra

Commercio

Uso prevalente dell'edificio

Abitazioni

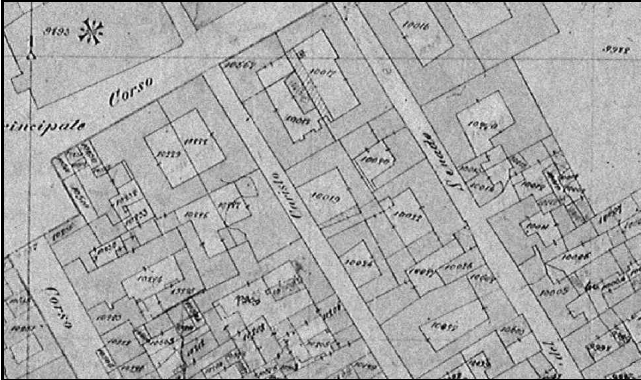
Stato di conservazione dell'edificio

Buono, nessun degrado



CATASTO STORICO

Stralcio Catasto Rabbini 1858. Scala 1:2000



Situazione odierna: Nucleo storico

Motivazione d'impianto: residenziale

Vincolo e tutela:

Riferimento

Catasto Storico: Presente

MODIFICAZIONI RECENTI

MC4 - Modificazione delle coperture: materiali

MF2 - Modificazione dei fronti: aperture piano terra

MF4 - Modificazione dei fronti: aperture fronti interni

Sintesi modifiche recenti: Sostanziale permanenza

INTERESSE

elevato

CLASSIFICAZIONE

Dentro gli ambiti dei nuclei antichi

Livello modificazione 4

Fronte su spazio pubblico, piani superiori: risanamento conservativo

Fronte su spazio pubblico, piano terra: risanamento conservativo

Fronte interno: ristrutturazione A

Corpo di fabbrica: ristrutturazione B

PROPOSTA DI PIANO

Data

30/10/2001

Nome rilevatore

Paola

IDENTIFICAZIONE

N° scheda: BO803

Stralcio CTC 1988 aggiornata. Scala 1:2000



Indirizzo: Via Tornielli 9,11,13

Proprietà: Privato

Riferimento CTR:

Foglio: 094100

Coordinate: 1458258, 5060726

PRG VIGENTE

Area normativa

art.2.2 centri storici: individuazione e norme

Destinazione

prevalentemente residenziale

Tipo d'intervento

art. 2.4: interventi di ristrutturazione edilizia

Nota

ATLANTE TERRITORIALE 2001

Codice ID Atlante territoriale 2001

521004A

Uso al Piano terra

Ingressi e supporto

Uso prevalente dell'edificio

Ingressi e supporto

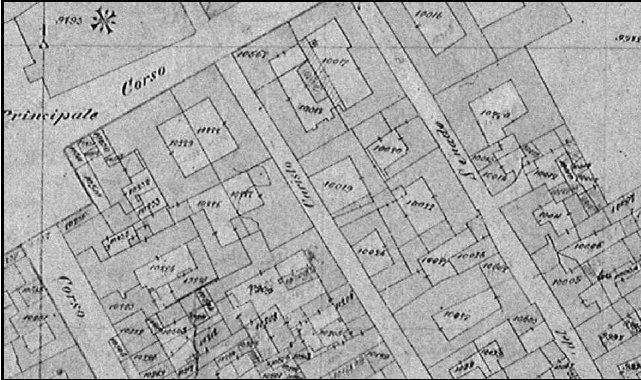
Stato di conservazione dell'edificio

Buono, nessun degrado



CATASTO STORICO

Stralcio Catasto Rabbini 1858. Scala 1:2000



Situazione odierna: Nucleo storico

Motivazione d'impianto: residenziale

Vincolo e tutela:

Riferimento

Catasto Storico: da Catasto storico a 1920/30

MODIFICAZIONI RECENTI

Sintesi modifiche recenti:

INTERESSE

CLASSIFICAZIONE

Dentro gli ambiti dei nuclei antichi

Livello modificazione 7

Fronte su spazio pubblico, piani superiori: ristrutturazione B

Fronte su spazio pubblico, piano terra: ristrutturazione B

Fronte interno: ristrutturazione B

Corpo di fabbrica: ristrutturazione B

PROPOSTA DI PIANO

Data

30/10/2001

Nome rilevatore

Paola

IDENTIFICAZIONE

N° scheda: **BO804**

Stralcio CTC 1988 aggiornata. Scala 1:2000



Indirizzo: Via Tornielli 3,5,7

Proprietà: Privato

Riferimento CTR:

Foglio: 094100

Coordinate: 1458247, 5060744

PRG VIGENTE

Area normativa

art.2.2 centri storici: individuazione e norme

Destinazione

prevalentemente residenziale

Tipo d'intervento

art. 2.4: interventi di ristrutturazione edilizia

Nota

ATLANTE TERRITORIALE 2001

Codice ID Atlante territoriale 2001

521003A

Uso al Piano terra

Commercio

Uso prevalente dell'edificio

Abitazioni

Stato di conservazione dell'edificio

Buono, nessun degrado



CATASTO STORICO

Stralcio Catasto Rabbini 1858. Scala 1:2000



Situazione odierna: Nucleo storico
Motivazione d'impianto: residenziale, palazzo
Vincolo e tutela:
Riferimento
Catasto Storico: Presente

MODIFICAZIONI RECENTI

MC4 - Modificazione delle coperture: materiali

MF2 - Modificazione dei fronti: aperture piano terra

Sintesi modifiche recenti: Sostanziale permanenza

INTERESSE

elevato

CLASSIFICAZIONE

Dentro gli ambiti dei nuclei antichi

Livello modificazione

4

Fronte su spazio pubblico, piani superiori: risanamento conservativo

Fronte su spazio pubblico, piano terra: risanamento conservativo

Fronte interno: ristrutturazione A

Corpo di fabbrica: ristrutturazione B

PROPOSTA DI PIANO

Data

30/10/2001

Nome rilevatore

Paola

IDENTIFICAZIONE

N° scheda: **BO805**

Stralcio CTC 1988 aggiornata. Scala 1:2000



Indirizzo: Via Tornielli 3,5,7

Proprietà: Privato

Riferimento CTR:

Foglio: 094100

Coordinate: 1458258, 5060741

PRG VIGENTE

Area normativa

art.2.2 centri storici: individuazione e norme

Destinazione

prevalentemente residenziale

Tipo d'intervento

art. 2.4: interventi di ristrutturazione edilizia

Nota

ATLANTE TERRITORIALE 2001

Codice ID Atlante territoriale 2001

521003C

Uso al Piano terra

Ingressi e supporto

Uso prevalente dell'edificio

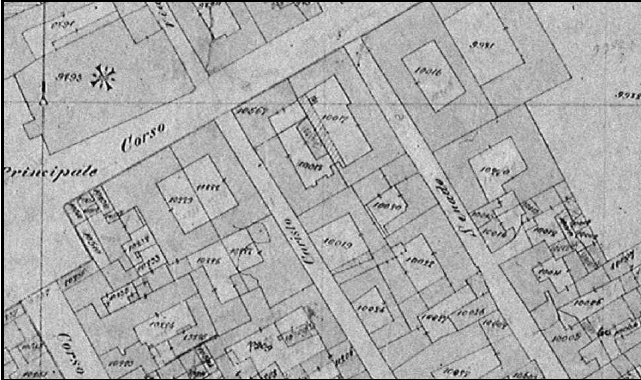
Ingressi e supporto

Stato di conservazione dell'edificio

Buono, nessun degrado

CATASTO STORICO

Stralcio Catasto Rabbini 1858. Scala 1:2000



Situazione odierna: Nucleo storico

Motivazione d'impianto: residenziale

Vincolo e tutela:

Riferimento

Catasto Storico: Presente

MODIFICAZIONI RECENTI

Sintesi modifiche recenti:

INTERESSE

CLASSIFICAZIONE

Dentro gli ambiti dei nuclei antichi

Livello modificazione 7

Fronte su spazio pubblico, piani superiori: ristrutturazione B

Fronte su spazio pubblico, piano terra: ristrutturazione B

Fronte interno: ristrutturazione B

Corpo di fabbrica: ristrutturazione B

PROPOSTA DI PIANO

Data

30/10/2001

Nome rilevatore

Paola

IDENTIFICAZIONE

N° scheda: **BO806**

Stralcio CTC 1988 aggiornata. Scala 1:2000



Indirizzo: Via Tornielli 3,5,7

Proprietà: Privato

Riferimento CTR:

Foglio: 094100

Coordinate: 1458254, 5060753

PRG VIGENTE

Area normativa

art.2.2 centri storici: individuazione e norme

Destinazione

prevalentemente residenziale

Tipo d'intervento

art. 2.4: interventi di ristrutturazione edilizia

Nota

ATLANTE TERRITORIALE 2001

Codice ID Atlante territoriale 2001

521003B

Uso al Piano terra

Produttivo

Uso prevalente dell'edificio

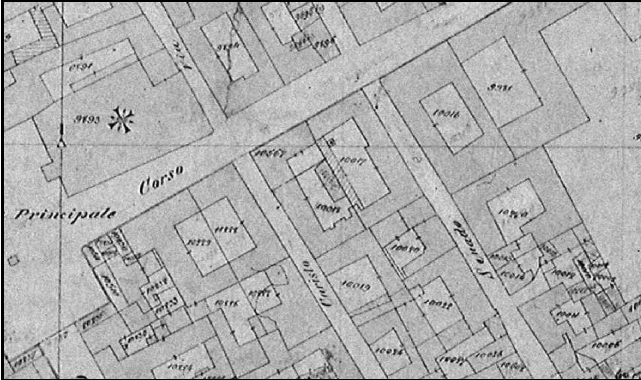
Produttivo

Stato di conservazione dell'edificio

Buono, nessun degrado

CATASTO STORICO

Stralcio Catasto Rabbini 1858. Scala 1:2000



Situazione odierna: Nucleo storico

Motivazione d'impianto: residenziale

Vincolo e tutela:

Riferimento

Catasto Storico: Presente

MODIFICAZIONI RECENTI

Sintesi modifiche recenti:

INTERESSE

CLASSIFICAZIONE

Dentro gli ambiti dei nuclei antichi

Livello modificazione 7

Fronte su spazio pubblico, piani superiori: ristrutturazione B

Fronte su spazio pubblico, piano terra: ristrutturazione B

Fronte interno: ristrutturazione B

Corpo di fabbrica: ristrutturazione B

PROPOSTA DI PIANO

Data

30/10/2001

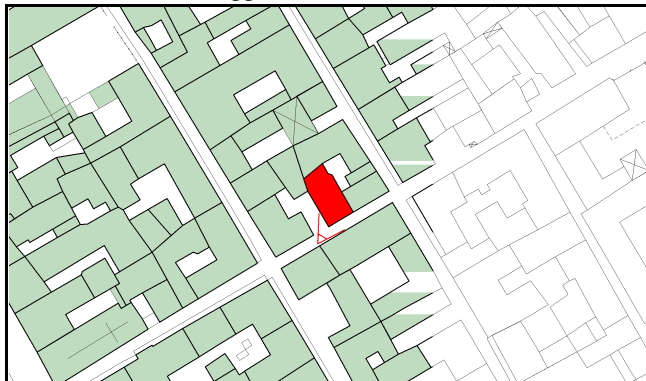
Nome rilevatore

Paola

IDENTIFICAZIONE

N° scheda: BO807

Stralcio CTC 1988 aggiornata. Scala 1:2000



Indirizzo: Via Sanado 42,42A,42B,44

Proprietà: Privato

Riferimento CTR:

Foglio: 094100

Coordinate: 1458315, 5060665

PRG VIGENTE

Area normativa

art.2.2 centri storici: individuazione e norme

Destinazione

prevalentemente residenziale

Tipo d'intervento

art.2 3 adeguamento interno e manutenzione

Nota

ATLANTE TERRITORIALE 2001

Codice ID Atlante territoriale 2001

521009A

Uso al Piano terra

Ingressi e supporto

Uso prevalente dell'edificio

Abitazioni

Stato di conservazione dell'edificio

Medio, degrado finiture



CATASTO STORICO

Stralcio Catasto Rabbini 1858. Scala 1:2000



Situazione odierna: Nucleo storico

Motivazione d'impianto: residenziale

Vincolo e tutela:

Riferimento

Catasto Storico: Presente

MODIFICAZIONI RECENTI

MC4 - Modificazione delle coperture: materiali

MD2 - Modificazione del sistema distributivo: aggiunta di balconi scale chiusure nell' interno

MD3 - Modificazione del sistema distributivo: sostituzione materiali

MF2 - Modificazione dei fronti: aperture piano terra

MF4 - Modificazione dei fronti: aperture fronti interni

Sintesi modifiche recenti: permanenza planimetrica

INTERESSE

medio

CLASSIFICAZIONE

Dentro gli ambiti dei nuclei antichi

Livello modificazione 6

Fronte su spazio pubblico, piani superiori: ristrutturazione A

Fronte su spazio pubblico, piano terra: ristrutturazione A

Fronte interno: ristrutturazione B

Corpo di fabbrica: ristrutturazione B

PROPOSTA DI PIANO

Data

30/10/2001

Nome rilevatore

Paola

IDENTIFICAZIONE

N° scheda: BO808

Stralcio CTC 1988 aggiornata. Scala 1:2000



Indirizzo: Corso Cavour 6,7,8,10,16.18.22

Proprietà: Pubblico

Riferimento CTR:

Foglio: 094100

Coordinate: 1458212, 5060742

PRG VIGENTE

Area normativa

art. 5.1 b: aree per attrezzature di uso comune

Destinazione

aree a destinazione pubblica

Tipo d'intervento

Nota

ATLANTE TERRITORIALE 2001

Codice ID Atlante territoriale 2001

520001A

Uso al Piano terra

Commercio

Uso prevalente dell'edificio

Servizi - altre attrezzature

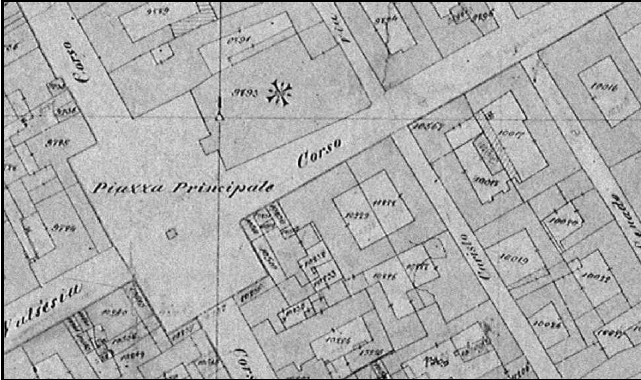
Stato di conservazione dell'edificio

Buono, nessun degrado



CATASTO STORICO

Stralcio Catasto Rabbini 1858. Scala 1:2000



Situazione odierna: Nucleo storico
Motivazione d'impianto: residenziale, palazzo
Vincolo e tutela: Inventario soprint. 1995
Riferimento Catasto Storico: Presente

MODIFICAZIONI RECENTI

MC4 - Modificazione delle coperture: materiali

MD2 - Modificazione del sistema distributivo: aggiunta di balconi scale chiusure nell' interno

MF2 - Modificazione dei fronti: aperture piano terra

MF4 - Modificazione dei fronti: aperture fronti interni

Sintesi modifiche recenti: Sostanziale permanenza

INTERESSE

elevato

CLASSIFICAZIONE

Dentro gli ambiti dei nuclei antichi

Livello modificazione 2

Fronte su spazio pubblico, piani superiori: restauro

Fronte su spazio pubblico, piano terra: restauro

Fronte interno: risanamento conservativo

Corpo di fabbrica: risanamento conservativo

PROPOSTA DI PIANO

Data

08/01/2000

Nome rilevatore

Paola

IDENTIFICAZIONE

N° scheda: **BO809**

Stralcio CTC 1988 aggiornata. Scala 1:2000



Indirizzo: Via Tornielli 6,12,16,22

Proprietà: Pubblico
Comunale

Riferimento CTR:

Foglio: 094100

Coordinate: 1458237, 5060713

PRG VIGENTE

Area normativa

art. 5.1 b: aree per attrezzature di uso comune

Destinazione

aree a destinazione pubblica

Tipo d'intervento

Nota

ATLANTE TERRITORIALE 2001

Codice ID Atlante territoriale 2001

520001B

Uso al Piano terra

Servizi - altre attrezzature

Uso prevalente dell'edificio

Servizi - altre attrezzature

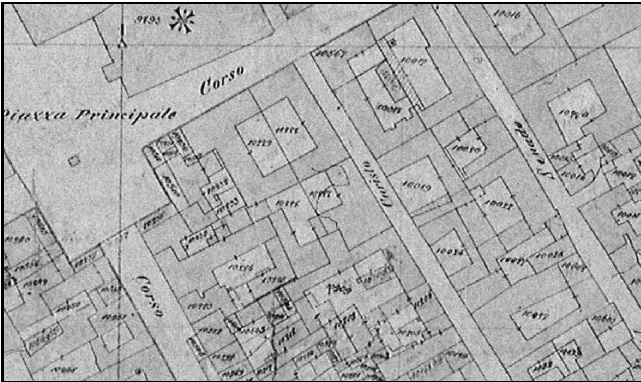
Stato di conservazione dell'edificio

Buono, nessun degrado



CATASTO STORICO

Stralcio Catasto Rabbini 1858. Scala 1:2000



Situazione odierna: Nucleo storico
Motivazione d'impianto: residenziale, palazzo
Vincolo e tutela:
Riferimento Catasto Storico: Presente

MODIFICAZIONI RECENTI

MC1 - Modificazione delle coperture: quota gronda colmo
MF1 - Modificazione dei fronti: aperture piani superiori
MF2 - Modificazione dei fronti: aperture piano terra
MF3 - Modificazione dei fronti: modificazione portale
MF4 - Modificazione dei fronti: aperture fronti interni

Sintesi modifiche recenti: sostanziale rinnovo

INTERESSE

basso

CLASSIFICAZIONE

Dentro gli ambiti dei nuclei antichi

| | |
|--|--------------------|
| Livello modificazione | 6 |
| Fronte su spazio pubblico, piani superiori: | ristrutturazione A |
| Fronte su spazio pubblico, piano terra: | ristrutturazione A |
| Fronte interno: | ristrutturazione B |
| Corpo di fabbrica: | ristrutturazione B |

PROPOSTA DI PIANO

| | |
|------------------------|------------|
| Data | 11/01/2000 |
| Nome rilevatore | Paola |

IDENTIFICAZIONE

N° scheda: BO810

Stralcio CTC 1988 aggiornata. Scala 1:2000



Indirizzo: Via Tornielli 6,12,16,22

Proprietà: Pubblico
Comunale

Riferimento CTR:

Foglio: 094100

Coordinate: 1458219, 5060726

PRG VIGENTE

Area normativa

art. 5.1 b: aree per attrezzature di uso comune

Destinazione

aree a destinazione pubblica

Tipo d'intervento

Nota

ATLANTE TERRITORIALE 2001

Codice ID Atlante territoriale 2001

520001C

Uso al Piano terra

Servizi - altre attrezzature

Uso prevalente dell'edificio

Servizi - altre attrezzature

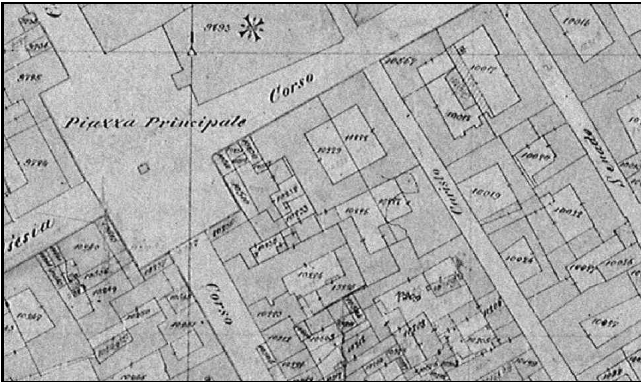
Stato di conservazione dell'edificio

Buono, nessun degrado



CATASTO STORICO

Stralcio Catasto Rabbini 1858. Scala 1:2000



Situazione odierna: Nucleo storico

Motivazione d'impianto: residenziale

Vincolo e tutela:

Riferimento

Catasto Storico: Presente

MODIFICAZIONI RECENTI

MC1 - Modificazione delle coperture: quota gronda colmo

MD2 - Modificazione del sistema distributivo: aggiunta di balconi scale chiusure nell' interno

MF4 - Modificazione dei fronti: aperture fronti interni

Sintesi modifiche recenti: permanenza planimetrica

INTERESSE

medio

CLASSIFICAZIONE

Dentro gli ambiti dei nuclei antichi

Livello modificazione 6

Fronte su spazio pubblico, piani superiori: ristrutturazione A

Fronte su spazio pubblico, piano terra: ristrutturazione A

Fronte interno: ristrutturazione B

Corpo di fabbrica: ristrutturazione B

PROPOSTA DI PIANO

Data

11/01/2000

Nome rilevatore

Paola

IDENTIFICAZIONE

N° scheda: BO811

Stralcio CTC 1988 aggiornata. Scala 1:2000



Indirizzo: Via Tornielli 6,12,16,22

Proprietà: Pubblico
Comunale

Riferimento CTR:

Foglio: 094100

Coordinate: 1458226, 5060717

PRG VIGENTE

Area normativa

art. 5.1 b: aree per attrezzature di uso comune

Destinazione

aree a destinazione pubblica

Tipo d'intervento

Nota

ATLANTE TERRITORIALE 2001

Codice ID Atlante territoriale 2001

520001D

Uso al Piano terra

Box e parcheggi pertinenziali

Uso prevalente dell'edificio

Box e parcheggi pertinenziali

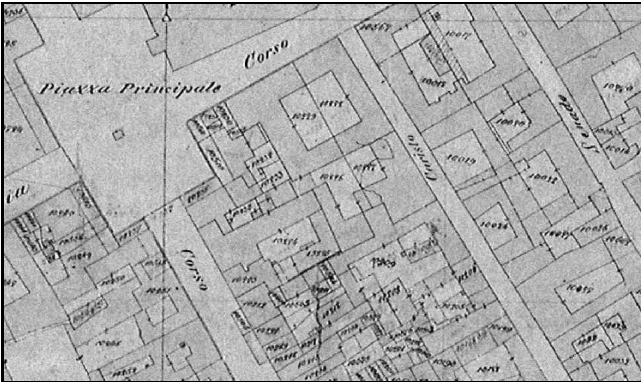
Stato di conservazione dell'edificio

Buono, nessun degrado



CATASTO STORICO

Stralcio Catasto Rabbini 1858. Scala 1:2000



Situazione odierna: Nucleo storico
Motivazione d'impianto: residenziale, palazzo
Vincolo e tutela:
**Riferimento
Catasto Storico:** Presente

MODIFICAZIONI RECENTI

MC4 - Modificazione delle coperture: materiali
MF4 - Modificazione dei fronti: aperture fronti interni

Sintesi modifiche recenti: Sostanziale permanenza

INTERESSE

elevato

CLASSIFICAZIONE

Dentro gli ambiti dei nuclei antichi

| | |
|--|--------------------------|
| Livello modificazione | 4 |
| Fronte su spazio pubblico, piani superiori: | risanamento conservativo |
| Fronte su spazio pubblico, piano terra: | risanamento conservativo |
| Fronte interno: | ristrutturazione A |
| Corpo di fabbrica: | ristrutturazione B |

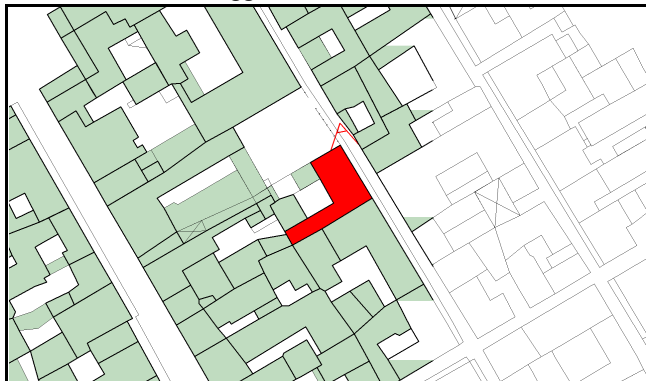
PROPOSTA DI PIANO

| | |
|------------------------|------------|
| Data | 11/01/2000 |
| Nome rilevatore | Paola |

IDENTIFICAZIONE

N° scheda: BO812

Stralcio CTC 1988 aggiornata. Scala 1:2000



Indirizzo: Via Tornielli 24,26,28,30

Proprietà: Privato

Riferimento CTR:

Foglio: 094100

Coordinate: 1458262, 5060683

PRG VIGENTE

Area normativa

art.2.2 centri storici: individuazione e norme

Destinazione

prevalentemente residenziale

Tipo d'intervento

art. 2.4: interventi di ristrutturazione edilizia

Nota

ATLANTE TERRITORIALE 2001

Codice ID Atlante territoriale 2001

520016A

Uso al Piano terra

Box e parcheggi pertinenziali

Uso prevalente dell'edificio

Abitazioni

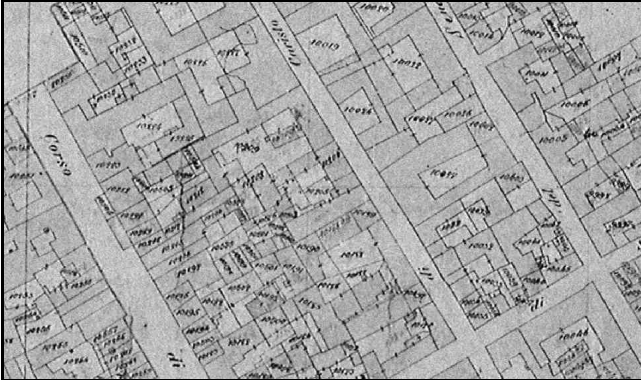
Stato di conservazione dell'edificio

Medio, degrado finiture



CATASTO STORICO

Stralcio Catasto Rabbini 1858. Scala 1:2000



Situazione odierna: Nucleo storico

Motivazione d'impianto: residenziale

Vincolo e tutela:

Riferimento

Catasto Storico: Presente

MODIFICAZIONI RECENTI

MC4 - Modificazione delle coperture: materiali

MC4 - Modificazione delle coperture: materiali

MD3 - Modificazione del sistema distributivo: sostituzione materiali

MF1 - Modificazione dei fronti: aperture piani superiori

MF2 - Modificazione dei fronti: aperture piano terra

MF4 - Modificazione dei fronti: aperture fronti interni

Sintesi modifiche recenti: permanenza planimetrica

INTERESSE

medio

CLASSIFICAZIONE

Dentro gli ambiti dei nuclei antichi

Livello modificazione 6

Fronte su spazio pubblico, piani superiori: ristrutturazione A

Fronte su spazio pubblico, piano terra: ristrutturazione A

Fronte interno: ristrutturazione B

Corpo di fabbrica: ristrutturazione B

PROPOSTA DI PIANO

Data

11/01/2000

Nome rilevatore

Paola

IDENTIFICAZIONE

N° scheda: **BO813**

Stralcio CTC 1988 aggiornata. Scala 1:2000



Indirizzo: Via Tornielli 24,26,28,30

Proprietà: Privato

Riferimento CTR:

Foglio: 094100

Coordinate: 1458256, 5060693

PRG VIGENTE

Area normativa

art.2.2 centri storici: individuazione e norme

Destinazione

prevalentemente residenziale

Tipo d'intervento

art. 2.4: interventi di ristrutturazione edilizia

Nota

ATLANTE TERRITORIALE 2001

Codice ID Atlante territoriale 2001

520016C

Uso al Piano terra

Abbandonato

Uso prevalente dell'edificio

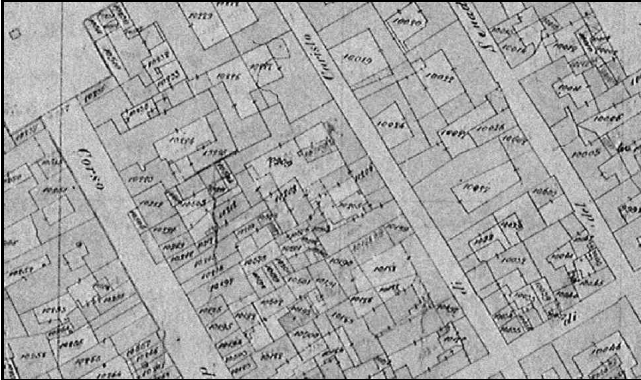
Abbandonato

Stato di conservazione dell'edificio

Medio, degrado finiture

CATASTO STORICO

Stralcio Catasto Rabbini 1858. Scala 1:2000



Situazione odierna: Nucleo storico

Motivazione d'impianto: residenziale

Vincolo e tutela:

Riferimento

Catasto Storico: Presente

MODIFICAZIONI RECENTI

Sintesi modifiche recenti:

INTERESSE

CLASSIFICAZIONE

Dentro gli ambiti dei nuclei antichi

Livello modificazione 7

Fronte su spazio pubblico, piani superiori: ristrutturazione B

Fronte su spazio pubblico, piano terra: ristrutturazione B

Fronte interno: ristrutturazione B

Corpo di fabbrica: ristrutturazione B

PROPOSTA DI PIANO

Data

11/01/2000

Nome rilevatore

Paola

IDENTIFICAZIONE

N° scheda: **BO814**

Stralcio CTC 1988 aggiornata. Scala 1:2000



Indirizzo: Via Tornielli 24,26,28,30

Proprietà: Privato

Riferimento CTR:

Foglio: 094100

Coordinate: 1458251, 5060684

PRG VIGENTE

Area normativa

art.2.2 centri storici: individuazione e norme

Destinazione

prevalentemente residenziale

Tipo d'intervento

art. 2.4: interventi di ristrutturazione edilizia

Nota

ATLANTE TERRITORIALE 2001

Codice ID Atlante territoriale 2001

520016B

Uso al Piano terra

Box e parcheggi pertinenziali

Uso prevalente dell'edificio

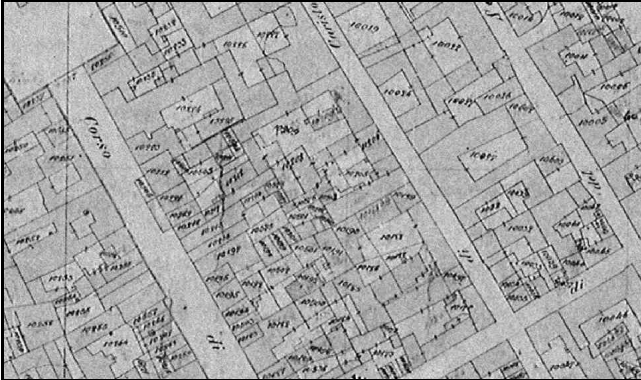
Abitazioni

Stato di conservazione dell'edificio

Buono, nessun degrado

CATASTO STORICO

Stralcio Catasto Rabbini 1858. Scala 1:2000



Situazione odierna: Nucleo storico
Motivazione d'impianto: rurale
Vincolo e tutela:
**Riferimento
Catasto Storico:** non presente

MODIFICAZIONI RECENTI

Sintesi modifiche recenti:

INTERESSE

CLASSIFICAZIONE

Dentro gli ambiti dei nuclei antichi

Livello modificazione 7

Fronte su spazio pubblico, piani superiori: ristrutturazione B
Fronte su spazio pubblico, piano terra: ristrutturazione B
Fronte interno: ristrutturazione B
Corpo di fabbrica: ristrutturazione B

PROPOSTA DI PIANO

Data

11/01/2000

Nome rilevatore

Paola

IDENTIFICAZIONE

N° scheda: BO815

Stralcio CTC 1988 aggiornata. Scala 1:2000



Indirizzo: Via Tornielli 32,34,36,38,40

Proprietà: Privato

Riferimento CTR:

Foglio: 094100

Coordinate: 1458274, 5060679

PRG VIGENTE

Area normativa

art.2.2 centri storici: individuazione e norme

Destinazione

prevalentemente residenziale

Tipo d'intervento

art. 2.4: interventi di ristrutturazione edilizia

Nota

ATLANTE TERRITORIALE 2001

Codice ID Atlante territoriale 2001

520015A

Uso al Piano terra

Uffici

Uso prevalente dell'edificio

Abitazioni

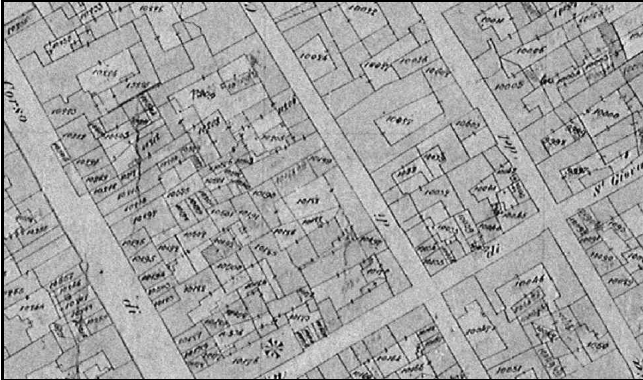
Stato di conservazione dell'edificio

Buono, nessun degrado



CATASTO STORICO

Stralcio Catasto Rabbini 1858. Scala 1:2000



Situazione odierna: Nucleo storico
Motivazione d'impianto: residenziale
Vincolo e tutela:
Riferimento
Catasto Storico: parzialmente presente

MODIFICAZIONI RECENTI

MC4 - Modificazione delle coperture: materiali

MD2 - Modificazione del sistema distributivo: aggiunta di balconi scale chiusure nell' interno

MD3 - Modificazione del sistema distributivo: sostituzione materiali

MF2 - Modificazione dei fronti: aperture piano terra

MF4 - Modificazione dei fronti: aperture fronti interni

Sintesi modifiche recenti: sostanziale rinnovo

INTERESSE

basso

CLASSIFICAZIONE

Dentro gli ambiti dei nuclei antichi

| | |
|--|--------------------|
| Livello modificazione | 6 |
| Fronte su spazio pubblico, piani superiori: | ristrutturazione A |
| Fronte su spazio pubblico, piano terra: | ristrutturazione A |
| Fronte interno: | ristrutturazione B |
| Corpo di fabbrica: | ristrutturazione B |

PROPOSTA DI PIANO

Data

11/01/2000

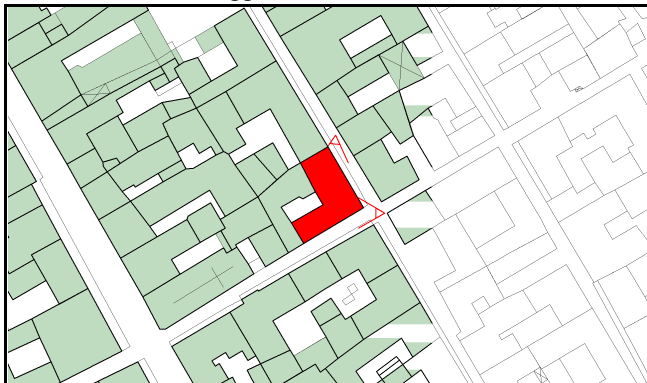
Nome rilevatore

Paola

IDENTIFICAZIONE

N° scheda: BO816

Stralcio CTC 1988 aggiornata. Scala 1:2000



Indirizzo: Via S. Giovanni 5,7,9,11,13,15,42,42A,42B

Proprietà: Privato

Riferimento CTR:

Foglio: 094100

Coordinate: 1458287, 5060654

PRG VIGENTE

Area normativa

art.2.2 centri storici: individuazione e norme

Destinazione

prevalentemente residenziale

Tipo d'intervento

art.2 3 adeguamento interno e manutenzione

Nota

ATLANTE TERRITORIALE 2001

Codice ID Atlante territoriale 2001

520014A

Uso al Piano terra

Paracommerciale

Uso prevalente dell'edificio

Abitazioni

Stato di conservazione dell'edificio

Buono, nessun degrado



CATASTO STORICO

Stralcio Catasto Rabbini 1858. Scala 1:2000



Situazione odierna: Nucleo storico

Motivazione d'impianto: residenziale

Vincolo e tutela:

Riferimento

Catasto Storico: Presente

MODIFICAZIONI RECENTI

MC1 - Modificazione delle coperture: quota gronda colmo

MD1 - Modificazione del sistema distributivo: balconi su spazio pubblico

MD2 - Modificazione del sistema distributivo: aggiunta di balconi scale chiusure nell' interno

MF1 - Modificazione dei fronti: aperture piani superiori

MF2 - Modificazione dei fronti: aperture piano terra

Sintesi modifiche recenti: sostanziale rinnovo

INTERESSE

medio

CLASSIFICAZIONE

Dentro gli ambiti dei nuclei antichi

Livello modificazione 6

Fronte su spazio pubblico, piani superiori: ristrutturazione A

Fronte su spazio pubblico, piano terra: ristrutturazione A

Fronte interno: ristrutturazione B

Corpo di fabbrica: ristrutturazione B

PROPOSTA DI PIANO

Data

11/01/2000

Nome rilevatore

Paola

IDENTIFICAZIONE

N° scheda: BO817

Stralcio CTC 1988 aggiornata. Scala 1:2000



Indirizzo: Via S. Giovanni 5,7,9,11,13,15,42,42A,42B

Proprietà: Privato

Riferimento CTR:

Foglio: 094100

Coordinate: 1458276, 5060642

PRG VIGENTE

Area normativa

art.2.2 centri storici: individuazione e norme

Destinazione

prevalentemente residenziale

Tipo d'intervento

art.2 3 adeguamento interno e manutenzione

Nota

ATLANTE TERRITORIALE 2001

Codice ID Atlante territoriale 2001

520014B

Uso al Piano terra

Uffici

Uso prevalente dell'edificio

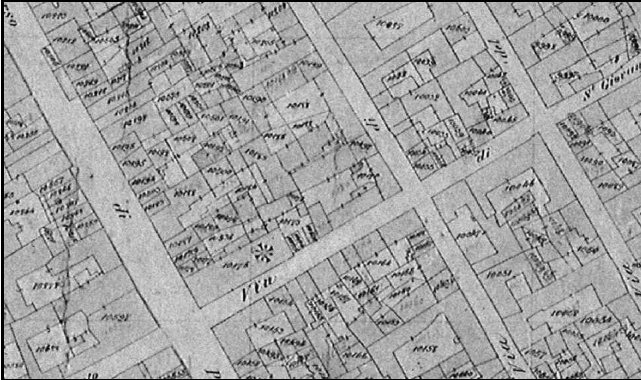
Abitazioni

Stato di conservazione dell'edificio

Buono, nessun degrado

CATASTO STORICO

Stralcio Catasto Rabbini 1858. Scala 1:2000



Situazione odierna: Nucleo storico

Motivazione d'impianto: residenziale

Vincolo e tutela:

Riferimento

Catasto Storico: Presente

MODIFICAZIONI RECENTI

MD2 - Modificazione del sistema distributivo: aggiunta di balconi scale chiusure nell' interno

MF1 - Modificazione dei fronti: aperture piani superiori

MF2 - Modificazione dei fronti: aperture piano terra

Sintesi modifiche recenti: sostanziale rinnovo

INTERESSE

medio

CLASSIFICAZIONE

Dentro gli ambiti dei nuclei antichi

| | |
|--|--------------------|
| Livello modificazione | 6 |
| Fronte su spazio pubblico, piani superiori: | ristrutturazione A |
| Fronte su spazio pubblico, piano terra: | ristrutturazione A |
| Fronte interno: | ristrutturazione B |
| Corpo di fabbrica: | ristrutturazione B |

PROPOSTA DI PIANO

Data

11/01/2000

Nome rilevatore

Paola

IDENTIFICAZIONE

N° scheda: **BO818**

Stralcio CTC 1988 aggiornata. Scala 1:2000



Indirizzo: Via Tornielli 32,34,36,38,40

Proprietà: Privato

Riferimento CTR:

Foglio: 094100

Coordinate: 1458259, 5060672

PRG VIGENTE

Area normativa

art.2.2 centri storici: individuazione e norme

Destinazione

prevalentemente residenziale

Tipo d'intervento

art. 2.4: interventi di ristrutturazione edilizia

Nota

ATLANTE TERRITORIALE 2001

Codice ID Atlante territoriale 2001

520015B

Uso al Piano terra

Ingressi e supporto

Uso prevalente dell'edificio

Abitazioni

Stato di conservazione dell'edificio

Buono, nessun degrado

CATASTO STORICO

Stralcio Catasto Rabbini 1858. Scala 1:2000



Situazione odierna: Nucleo storico
Motivazione d'impianto: residenziale
Vincolo e tutela:
Riferimento
Catasto Storico: parzialmente presente

MODIFICAZIONI RECENTI

MC4 - Modificazione delle coperture: materiali
MD3 - Modificazione del sistema distributivo: sostituzione materiali
MF4 - Modificazione dei fronti: aperture fronti interni

Sintesi modifiche recenti: permanenza planimetrica

INTERESSE

medio

CLASSIFICAZIONE

Dentro gli ambiti dei nuclei antichi

| | |
|--|--------------------|
| Livello modificazione | 6 |
| Fronte su spazio pubblico, piani superiori: | ristrutturazione A |
| Fronte su spazio pubblico, piano terra: | ristrutturazione A |
| Fronte interno: | ristrutturazione B |
| Corpo di fabbrica: | ristrutturazione B |

PROPOSTA DI PIANO

Data

11/01/2000

Nome rilevatore

Paola

IDENTIFICAZIONE

N° scheda: BO819

Stralcio CTC 1988 aggiornata. Scala 1:2000



Indirizzo: Via Tornielli 32,34,36,38,40

Proprietà: Privato

Riferimento CTR:

Foglio: 094100

Coordinate: 1458268, 5060657

PRG VIGENTE

Area normativa

art.2.2 centri storici: individuazione e norme

Destinazione

prevalentemente residenziale

Tipo d'intervento

art. 2.4: interventi di ristrutturazione edilizia

Nota

ATLANTE TERRITORIALE 2001

Codice ID Atlante territoriale 2001

520015D

Uso al Piano terra

Box e parcheggi pertinenziali

Uso prevalente dell'edificio

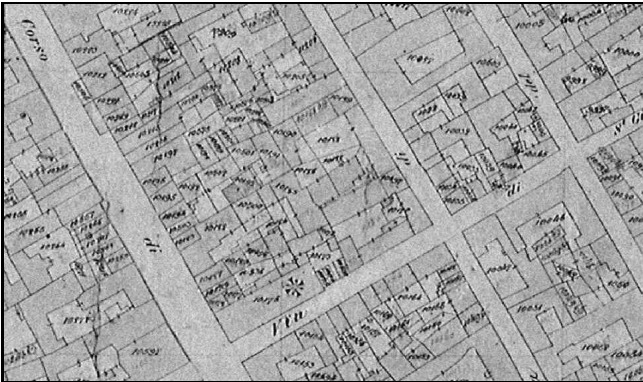
Abbandonato

Stato di conservazione dell'edificio

Medio, degrado finiture

CATASTO STORICO

Stralcio Catasto Rabbini 1858. Scala 1:2000



Situazione odierna: Nucleo storico
Motivazione d'impianto: rurale, cassero
Vincolo e tutela:
Riferimento
Catasto Storico: non presente

MODIFICAZIONI RECENTI

Sintesi modifiche recenti:

INTERESSE

CLASSIFICAZIONE

Dentro gli ambiti dei nuclei antichi

| | |
|--|--------------------|
| Livello modificazione | 7 |
| Fronte su spazio pubblico, piani superiori: | ristrutturazione B |
| Fronte su spazio pubblico, piano terra: | ristrutturazione B |
| Fronte interno: | ristrutturazione B |
| Corpo di fabbrica: | ristrutturazione B |

PROPOSTA DI PIANO

| | |
|------------------------|------------|
| Data | 11/01/2000 |
| Nome rilevatore | Paola |

IDENTIFICAZIONE

N° scheda: **BO820**

Stralcio CTC 1988 aggiornata. Scala 1:2000



Indirizzo: Via Tornielli 32,34,36,38,40

Proprietà: Privato

Riferimento CTR:

Foglio: 094100

Coordinate: 1458272, 5060662

PRG VIGENTE

Area normativa

art.2.2 centri storici: individuazione e norme

Destinazione

prevalentemente residenziale

Tipo d'intervento

art. 2.4: interventi di ristrutturazione edilizia

Nota

ATLANTE TERRITORIALE 2001

Codice ID Atlante territoriale 2001

520015C

Uso al Piano terra

Box e parcheggi pertinenziali

Uso prevalente dell'edificio

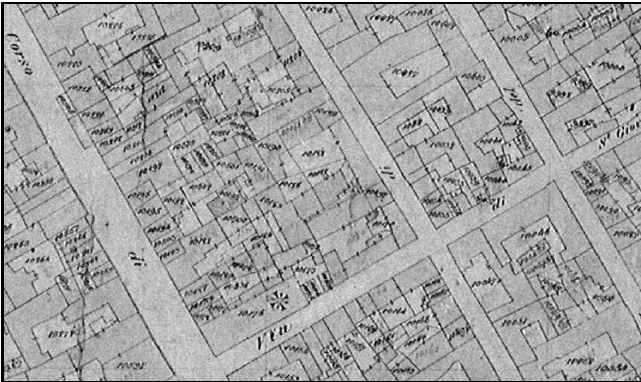
Abitazioni

Stato di conservazione dell'edificio

Buono, nessun degrado

CATASTO STORICO

Stralcio Catasto Rabbini 1858. Scala 1:2000



Situazione odierna: Nucleo storico
Motivazione d'impianto:
Vincolo e tutela:
**Riferimento
Catasto Storico:** non presente

MODIFICAZIONI RECENTI

Sintesi modifiche recenti:

INTERESSE

CLASSIFICAZIONE

Dentro gli ambiti dei nuclei antichi

| | |
|--|--------------------|
| Livello modificazione | 7 |
| Fronte su spazio pubblico, piani superiori: | ristrutturazione B |
| Fronte su spazio pubblico, piano terra: | ristrutturazione B |
| Fronte interno: | ristrutturazione B |
| Corpo di fabbrica: | ristrutturazione B |

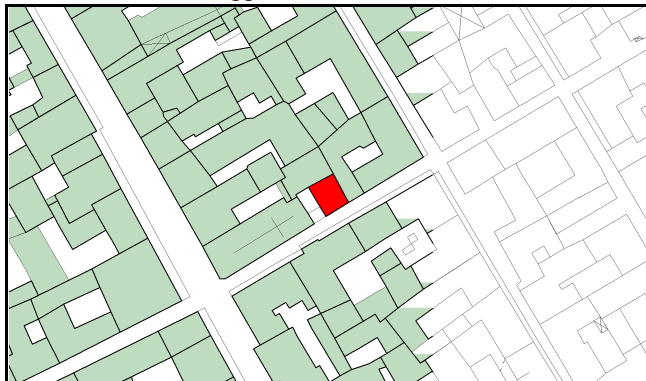
PROPOSTA DI PIANO

| | |
|------------------------|------------|
| Data | 11/01/2000 |
| Nome rilevatore | Paola |

IDENTIFICAZIONE

N° scheda: BO821

Stralcio CTC 1988 aggiornata. Scala 1:2000



Indirizzo: Via S. Giovanni 1,3

Proprietà: Privato

Riferimento CTR:

Foglio: 094100

Coordinate: 1458271, 5060639

PRG VIGENTE

Area normativa

art.2.2 centri storici: individuazione e norme

Destinazione

prevalentemente residenziale

Tipo d'intervento

art. 2.7 aree recupero urb e edilizio

Nota

ATLANTE TERRITORIALE 2001

Codice ID Atlante territoriale 2001

520013A

Uso al Piano terra

Abbandonato

Uso prevalente dell'edificio

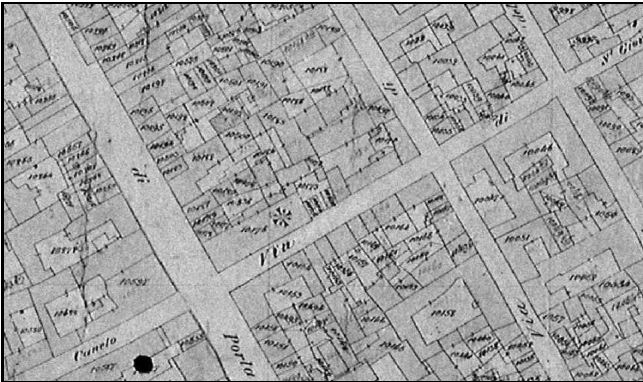
Abbandonato

Stato di conservazione dell'edificio

Medio, degrado finiture

CATASTO STORICO

Stralcio Catasto Rabbini 1858. Scala 1:2000



Situazione odierna: Nucleo storico

Motivazione d'impianto: residenziale

Vincolo e tutela:

Riferimento

Catasto Storico: non presente

MODIFICAZIONI RECENTI

Sintesi modifiche recenti:

INTERESSE

CLASSIFICAZIONE

Dentro gli ambiti dei nuclei antichi

Livello modificazione 7

Fronte su spazio pubblico, piani superiori: ristrutturazione B

Fronte su spazio pubblico, piano terra: ristrutturazione B

Fronte interno: ristrutturazione B

Corpo di fabbrica: ristrutturazione B

PROPOSTA DI PIANO

Data

11/01/2000

Nome rilevatore

Paola

IDENTIFICAZIONE

N° scheda: BO822

Stralcio CTC 1988 aggiornata. Scala 1:2000



Indirizzo: Corso Roma

Proprietà: Privato

Riferimento CTR:

Foglio: 094100

Coordinate: 1458265, 5060645

PRG VIGENTE

Area normativa

art.2.2 centri storici: individuazione e norme

Destinazione

prevalentemente residenziale

Tipo d'intervento

art. 2.7 aree recupero urb e edilizio

Nota

ATLANTE TERRITORIALE 2001

Codice ID Atlante territoriale 2001

520012B

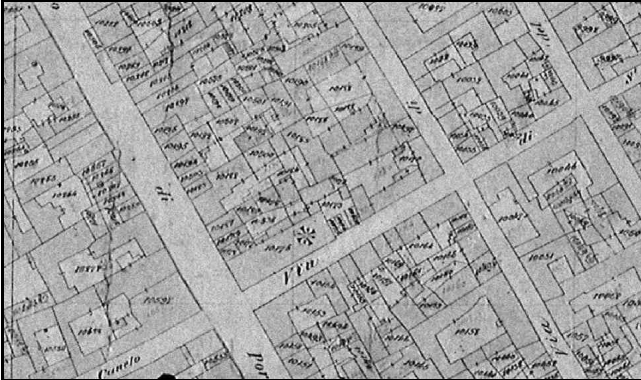
Usò al Piano terra

Usò prevalente dell'edificio

Stato di conservazione dell'edificio

CATASTO STORICO

Stralcio Catasto Rabbini 1858. Scala 1:2000



Situazione odierna: Nucleo storico

Motivazione d'impianto: residenziale

Vincolo e tutela:

Riferimento

Catasto Storico: non presente

MODIFICAZIONI RECENTI

Sintesi modifiche recenti:

INTERESSE

CLASSIFICAZIONE

Dentro gli ambiti dei nuclei antichi

Livello modificazione 7

Fronte su spazio pubblico, piani superiori: ristrutturazione B

Fronte su spazio pubblico, piano terra: ristrutturazione B

Fronte interno: ristrutturazione B

Corpo di fabbrica: ristrutturazione B

PROPOSTA DI PIANO

Data

11/01/2000

Nome rilevatore

Paola

IDENTIFICAZIONE

N° scheda: **BO823** Chiesa di S. Giovanni

Stralcio CTC 1988 aggiornata. Scala 1:2000



Indirizzo: Corso Roma

Proprietà: Religioso
Curia

Riferimento CTR:

Foglio: 094100

Coordinate: 1458253, 5060628

PRG VIGENTE

Area normativa

art. 5.1 b: aree per attrezzature di uso comune

Destinazione

aree a destinazione pubblica

Tipo d'intervento

Nota

ATLANTE TERRITORIALE 2001

Codice ID Atlante territoriale 2001

520012A

Uso al Piano terra

Servizi - altre attrezzature

Uso prevalente dell'edificio

Servizi - altre attrezzature

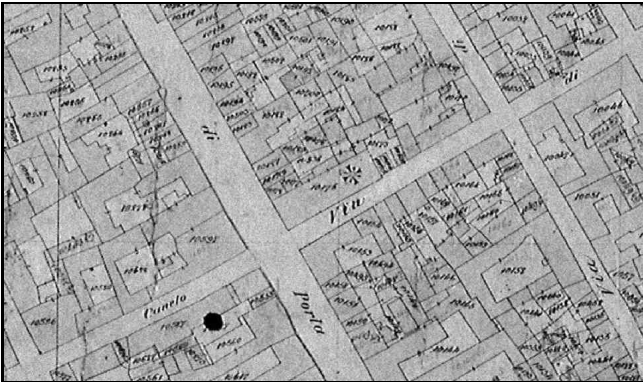
Stato di conservazione dell'edificio

Buono, nessun degrado



CATASTO STORICO

Stralcio Catasto Rabbini 1858. Scala 1:2000



Situazione odierna: Nucleo storico
Motivazione d'impianto: religioso, chiesa
Vincolo e tutela:
Riferimento
Catasto Storico: non presente

MODIFICAZIONI RECENTI

Sintesi modifiche recenti: Sostanziale permanenza

INTERESSE

elevato

CLASSIFICAZIONE

Dentro gli ambiti dei nuclei antichi

Livello modificazione 1

Fronte su spazio pubblico, piani superiori: restauro

Fronte su spazio pubblico, piano terra: restauro

Fronte interno: restauro

Corpo di fabbrica: restauro

PROPOSTA DI PIANO

Data

11/01/2000

Nome rilevatore

Paola

IDENTIFICAZIONE

N° scheda: BO824

Stralcio CTC 1988 aggiornata. Scala 1:2000



Indirizzo: Corso Roma 45a,47,49

Proprietà: Privato

Riferimento CTR:

Foglio: 094100

Coordinate: 1458243, 5060635

PRG VIGENTE

Area normativa

art.2.2 centri storici: individuazione e norme

Destinazione

prevalentemente residenziale

Tipo d'intervento

art. 2.7 aree recupero urb e edilizio

Nota

ATLANTE TERRITORIALE 2001

Codice ID Atlante territoriale 2001

520011A

Uso al Piano terra

Commercio

Uso prevalente dell'edificio

Abitazioni

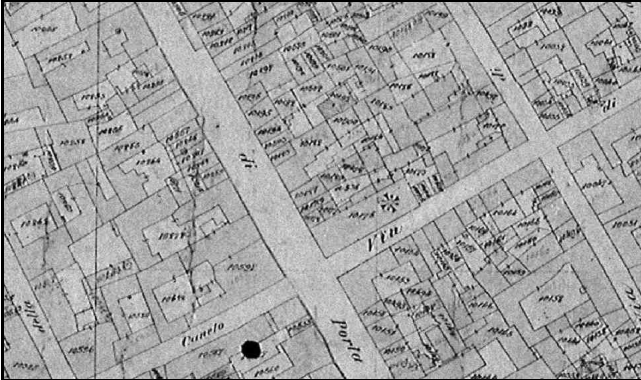
Stato di conservazione dell'edificio

Medio, degrado finiture



CATASTO STORICO

Stralcio Catasto Rabbini 1858. Scala 1:2000



Situazione odierna: Nucleo storico

Motivazione d'impianto: residenziale

Vincolo e tutela:

Riferimento

Catasto Storico: Presente

MODIFICAZIONI RECENTI

MF1 - Modificazione dei fronti: aperture piani superiori

MF2 - Modificazione dei fronti: aperture piano terra

MF4 - Modificazione dei fronti: aperture fronti interni

Sintesi modifiche recenti: permanenza planimetrica

INTERESSE

medio

CLASSIFICAZIONE

Dentro gli ambiti dei nuclei antichi

Livello modificazione 6

Fronte su spazio pubblico, piani superiori: ristrutturazione A

Fronte su spazio pubblico, piano terra: ristrutturazione A

Fronte interno: ristrutturazione B

Corpo di fabbrica: ristrutturazione B

PROPOSTA DI PIANO

Data

11/01/2000

Nome rilevatore

Paola

IDENTIFICAZIONE

N° scheda: **BO825**

Stralcio CTC 1988 aggiornata. Scala 1:2000



Indirizzo: Corso Roma 45

Proprietà: Privato

Riferimento CTR:

Foglio: 094100

Coordinate: 1458255, 5060645

PRG VIGENTE

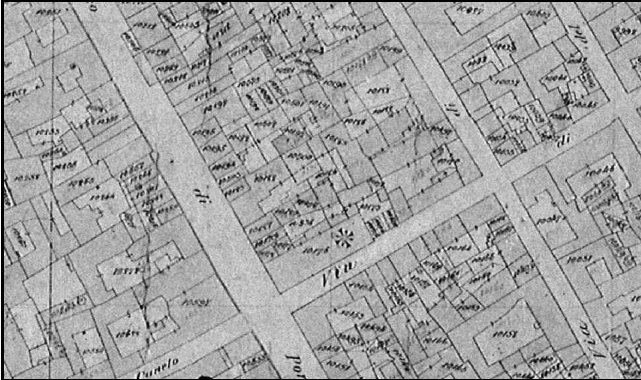
| | |
|--------------------------|--|
| Area normativa | art.2.2 centri storici: individuazione e norme |
| Destinazione | prevalentemente residenziale |
| Tipo d'intervento | art. 2.7 aree recupero urb e edilizio |
| Nota | |

ATLANTE TERRITORIALE 2001

| | |
|---|-------------------------|
| Codice ID Atlante territoriale 2001 | 520010D |
| Uso al Piano terra | Abbandonato |
| Uso prevalente dell'edificio | Abbandonato |
| Stato di conservazione dell'edificio | Medio, degrado finiture |

CATASTO STORICO

Stralcio Catasto Rabbini 1858. Scala 1:2000



Situazione odierna: Nucleo storico

Motivazione d'impianto: residenziale

Vincolo e tutela:

Riferimento

Catasto Storico: Presente

MODIFICAZIONI RECENTI

MF4 - Modificazione dei fronti: aperture fronti interni

Sintesi modifiche recenti: Sostanziale permanenza

INTERESSE

medio

CLASSIFICAZIONE

Dentro gli ambiti dei nuclei antichi

Livello modificazione 5

Fronte su spazio pubblico, piani superiori: risanamento conservativo

Fronte su spazio pubblico, piano terra: ristrutturazione A

Fronte interno: ristrutturazione A

Corpo di fabbrica: ristrutturazione B

PROPOSTA DI PIANO

Data

11/01/2000

Nome rilevatore

Paola

IDENTIFICAZIONE

N° scheda: BO826

Stralcio CTC 1988 aggiornata. Scala 1:2000



Indirizzo: Corso Roma 41,45

Proprietà: Privato

Riferimento CTR:

Foglio: 094100

Coordinate: 1458234, 5060643

PRG VIGENTE

Area normativa

art.2.2 centri storici: individuazione e norme

Destinazione

prevalentemente residenziale

Tipo d'intervento

art. 2.7 aree recupero urb e edilizio

Nota

ATLANTE TERRITORIALE 2001

Codice ID Atlante territoriale 2001

520010A

Uso al Piano terra

Commercio

Uso prevalente dell'edificio

Abitazioni

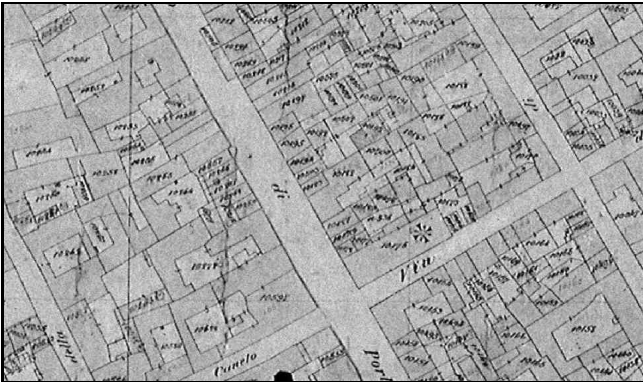
Stato di conservazione dell'edificio

Buono, nessun degrado



CATASTO STORICO

Stralcio Catasto Rabbini 1858. Scala 1:2000



Situazione odierna: Nucleo storico

Motivazione d'impianto: residenziale

Vincolo e tutela:

Riferimento

Catasto Storico: Presente

MODIFICAZIONI RECENTI

MC4 - Modificazione delle coperture: materiali

MF2 - Modificazione dei fronti: aperture piano terra

MF3 - Modificazione dei fronti: modificazione portale

Sintesi modifiche recenti: Sostanziale permanenza

INTERESSE

elevato

CLASSIFICAZIONE

Dentro gli ambiti dei nuclei antichi

Livello modificazione 4

Fronte su spazio pubblico, piani superiori: risanamento conservativo

Fronte su spazio pubblico, piano terra: risanamento conservativo

Fronte interno: ristrutturazione A

Corpo di fabbrica: ristrutturazione B

PROPOSTA DI PIANO

Data

11/01/2000

Nome rilevatore

Paola

IDENTIFICAZIONE

N° scheda: BO827

Stralcio CTC 1988 aggiornata. Scala 1:2000



Indirizzo: Corso Roma 45

Proprietà: Privato

Riferimento CTR:

Foglio: 094100

Coordinate: 1458252, 5060655

PRG VIGENTE

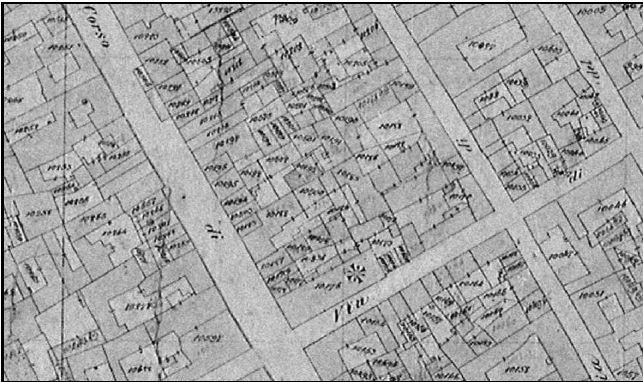
| | |
|--------------------------|--|
| Area normativa | art.2.2 centri storici: individuazione e norme |
| Destinazione | prevalentemente residenziale |
| Tipo d'intervento | art. 2.7 aree recupero urb e edilizio |
| Nota | |

ATLANTE TERRITORIALE 2001

| | |
|---|-----------------------|
| Codice ID Atlante territoriale 2001 | 520010B |
| Uso al Piano terra | Commercio |
| Uso prevalente dell'edificio | Abitazioni |
| Stato di conservazione dell'edificio | Buono, nessun degrado |

CATASTO STORICO

Stralcio Catasto Rabbini 1858. Scala 1:2000



Situazione odierna: Nucleo storico
Motivazione d'impianto: residenziale
Vincolo e tutela:
Riferimento
Catasto Storico: parzialmente presente

MODIFICAZIONI RECENTI

Sintesi modifiche recenti:

INTERESSE

CLASSIFICAZIONE

Dentro gli ambiti dei nuclei antichi

Livello modificazione 7

Fronte su spazio pubblico, piani superiori: ristrutturazione B
Fronte su spazio pubblico, piano terra: ristrutturazione B
Fronte interno: ristrutturazione B
Corpo di fabbrica: ristrutturazione B

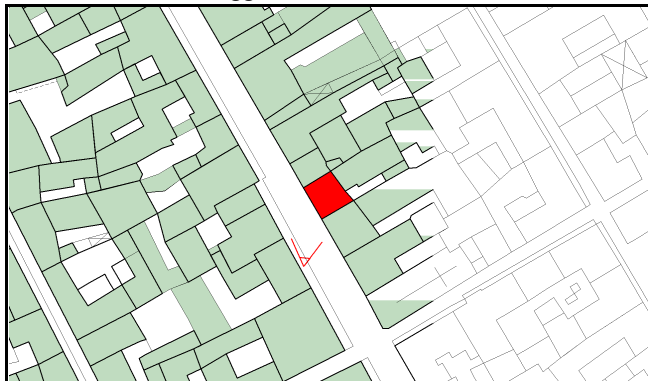
PROPOSTA DI PIANO

Data 11/01/2000
Nome rilevatore Paola

IDENTIFICAZIONE

N° scheda: BO828

Stralcio CTC 1988 aggiornata. Scala 1:2000



Indirizzo: Corso Roma 35,37,39

Proprietà: Privato

Riferimento CTR:

Foglio: 094100

Coordinate: 1458228, 5060652

PRG VIGENTE

Area normativa

art.2.2 centri storici: individuazione e norme

Destinazione

prevalentemente residenziale

Tipo d'intervento

art. 2.7 aree recupero urb e edilizio

Nota

ATLANTE TERRITORIALE 2001

Codice ID Atlante territoriale 2001

520009A

Uso al Piano terra

Commercio

Uso prevalente dell'edificio

Abitazioni

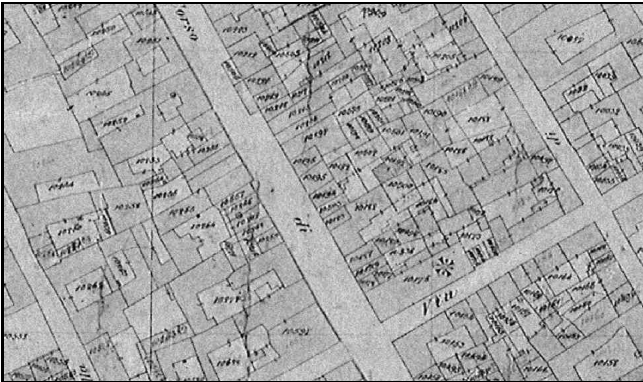
Stato di conservazione dell'edificio

Buono, nessun degrado



CATASTO STORICO

Stralcio Catasto Rabbini 1858. Scala 1:2000



Situazione odierna: Nucleo storico
Motivazione d'impianto: residenziale
Vincolo e tutela: Inventario soprint. 1995
**Riferimento
Catasto Storico:** Presente

MODIFICAZIONI RECENTI

MC4 - Modificazione delle coperture: materiali
MF1 - Modificazione dei fronti: aperture piani superiori
MF2 - Modificazione dei fronti: aperture piano terra

Sintesi modifiche recenti: Sostanziale permanenza

INTERESSE

medio

CLASSIFICAZIONE

Dentro gli ambiti dei nuclei antichi

| | |
|--|--------------------------|
| Livello modificazione | 3 |
| Fronte su spazio pubblico, piani superiori: | risanamento conservativo |
| Fronte su spazio pubblico, piano terra: | risanamento conservativo |
| Fronte interno: | ristrutturazione A |
| Corpo di fabbrica: | ristrutturazione A |

PROPOSTA DI PIANO

Data

11/01/2000

Nome rilevatore

Paola

IDENTIFICAZIONE

N° scheda: BO829

Stralcio CTC 1988 aggiornata. Scala 1:2000



Indirizzo: Corso Roma 35,37,39

Proprietà: Privato

Riferimento CTR:

Foglio: 094100

Coordinate: 1458238, 5060660

PRG VIGENTE

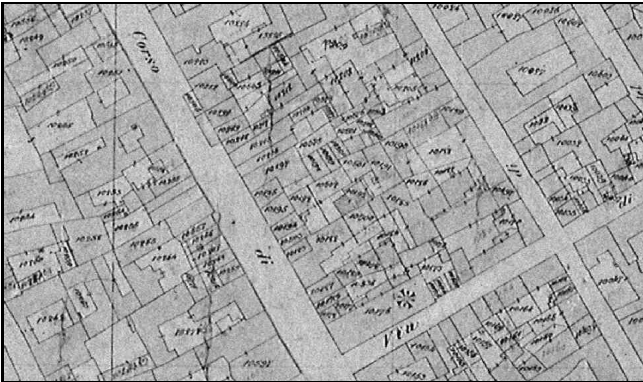
| | |
|--------------------------|--|
| Area normativa | art.2.2 centri storici: individuazione e norme |
| Destinazione | prevalentemente residenziale |
| Tipo d'intervento | art. 2.7 aree recupero urb e edilizio |
| Nota | |

ATLANTE TERRITORIALE 2001

| | |
|---|-------------------|
| Codice ID Atlante territoriale 2001 | 520009B |
| Uso al Piano terra | Trasformazione |
| Uso prevalente dell'edificio | Trasformazione |
| Stato di conservazione dell'edificio | In trasformazione |

CATASTO STORICO

Stralcio Catasto Rabbini 1858. Scala 1:2000



Situazione odierna: Nucleo storico
Motivazione d'impianto: residenziale
Vincolo e tutela: Inventario soprint. 1995
Riferimento Catasto Storico: Presente

MODIFICAZIONI RECENTI

MC4 - Modificazione delle coperture: materiali

MF4 - Modificazione dei fronti: aperture fronti interni

Sintesi modifiche recenti: permanenza planimetrica

INTERESSE

medio

CLASSIFICAZIONE

Dentro gli ambiti dei nuclei antichi

Livello modificazione 4

Fronte su spazio pubblico, piani superiori: risanamento conservativo

Fronte su spazio pubblico, piano terra: risanamento conservativo

Fronte interno: ristrutturazione A

Corpo di fabbrica: ristrutturazione B

PROPOSTA DI PIANO

Data

11/01/2000

Nome rilevatore

Paola

IDENTIFICAZIONE

N° scheda: **BO830**

Stralcio CTC 1988 aggiornata. Scala 1:2000



Indirizzo: Corso Roma 35,37,39

Proprietà: Privato

Riferimento CTR:

Foglio: 094100

Coordinate: 1458246, 5060658

PRG VIGENTE

Area normativa

art.2.2 centri storici: individuazione e norme

Destinazione

prevalentemente residenziale

Tipo d'intervento

art. 2.7 aree recupero urb e edilizio

Nota

ATLANTE TERRITORIALE 2001

Codice ID Atlante territoriale 2001

520009D

Uso al Piano terra

Trasformazione

Uso prevalente dell'edificio

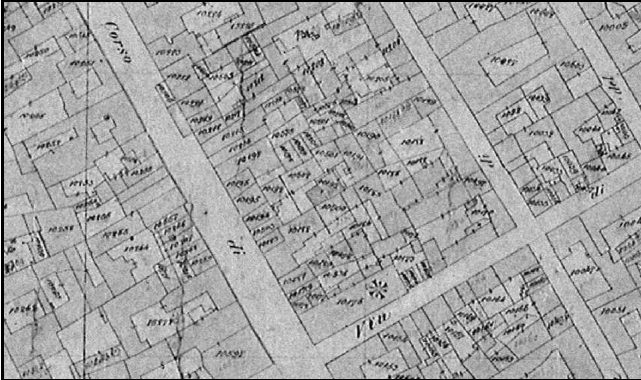
Trasformazione

Stato di conservazione dell'edificio

In trasformazione

CATASTO STORICO

Stralcio Catasto Rabbini 1858. Scala 1:2000



Situazione odierna: Nucleo storico

Motivazione d'impianto: rurale

Vincolo e tutela:

Riferimento

Catasto Storico: non presente

MODIFICAZIONI RECENTI

Sintesi modifiche recenti:

INTERESSE

CLASSIFICAZIONE

Dentro gli ambiti dei nuclei antichi

Livello modificazione 7

Fronte su spazio pubblico, piani superiori: ristrutturazione B

Fronte su spazio pubblico, piano terra: ristrutturazione B

Fronte interno: ristrutturazione B

Corpo di fabbrica: ristrutturazione B

PROPOSTA DI PIANO

Data

11/01/2000

Nome rilevatore

Paola

IDENTIFICAZIONE

N° scheda: BO831

Stralcio CTC 1988 aggiornata. Scala 1:2000



Indirizzo: Corso Roma 35,37,39

Proprietà: Privato

Riferimento CTR:

Foglio: 094100

Coordinate: 1458251, 5060670

PRG VIGENTE

Area normativa

art.2.2 centri storici: individuazione e norme

Destinazione

prevalentemente residenziale

Tipo d'intervento

art. 2.7 aree recupero urb e edilizio

Nota

ATLANTE TERRITORIALE 2001

Codice ID Atlante territoriale 2001

520009C

Uso al Piano terra

Trasformazione

Uso prevalente dell'edificio

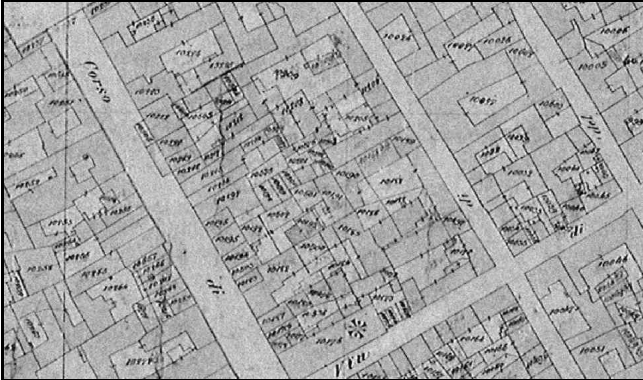
Trasformazione

Stato di conservazione dell'edificio

In trasformazione

CATASTO STORICO

Stralcio Catasto Rabbini 1858. Scala 1:2000



Situazione odierna: Nucleo storico

Motivazione d'impianto: rurale

Vincolo e tutela:

Riferimento

Catasto Storico: non presente

MODIFICAZIONI RECENTI

Sintesi modifiche recenti:

INTERESSE

CLASSIFICAZIONE

Dentro gli ambiti dei nuclei antichi

Livello modificazione 7

Fronte su spazio pubblico, piani superiori: ristrutturazione B

Fronte su spazio pubblico, piano terra: ristrutturazione B

Fronte interno: ristrutturazione B

Corpo di fabbrica: ristrutturazione B

PROPOSTA DI PIANO

Data

11/01/2000

Nome rilevatore

Paola

IDENTIFICAZIONE

N° scheda: BO832

Stralcio CTC 1988 aggiornata. Scala 1:2000



Indirizzo: Corso Roma 15,17,19,21,23

Proprietà: Privato

Riferimento CTR:

Foglio: 094100

Coordinate: 1458228, 5060670

PRG VIGENTE

Area normativa

art.2.2 centri storici: individuazione e norme

Destinazione

prevalentemente residenziale

Tipo d'intervento

art. 2.7 aree recupero urb e edilizio

Nota

ATLANTE TERRITORIALE 2001

Codice ID Atlante territoriale 2001

520006C

Uso al Piano terra

Ingressi e supporto

Uso prevalente dell'edificio

Ingressi e supporto

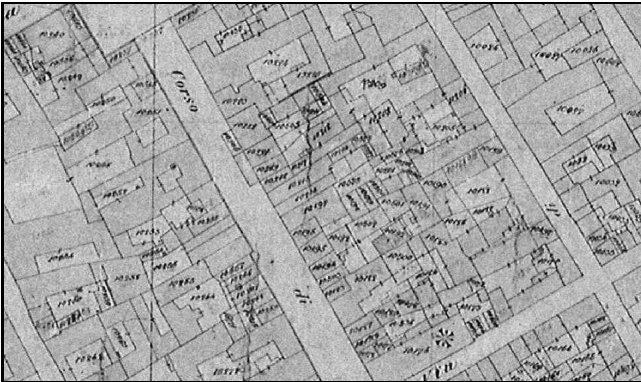
Stato di conservazione dell'edificio

Buono, nessun degrado



CATASTO STORICO

Stralcio Catasto Rabbini 1858. Scala 1:2000



Situazione odierna: Nucleo storico
Motivazione d'impianto: residenziale, palazzo
Vincolo e tutela:
Riferimento
Catasto Storico: Presente

MODIFICAZIONI RECENTI

MC4 - Modificazione delle coperture: materiali
MD2 - Modificazione del sistema distributivo: aggiunta di balconi scale chiusure nell' interno
MD3 - Modificazione del sistema distributivo: sostituzione materiali
MF1 - Modificazione dei fronti: aperture piani superiori
MF2 - Modificazione dei fronti: aperture piano terra
MF4 - Modificazione dei fronti: aperture fronti interni

Sintesi modifiche recenti: permanenza planimetrica

INTERESSE

medio

Affresco censito: "Annunciazione", sec. XVII. Art. 3 TUBCA 490/99

CLASSIFICAZIONE

Dentro gli ambiti dei nuclei antichi

| | |
|--|--------------------|
| Livello modificazione | 6 |
| Fronte su spazio pubblico, piani superiori: | ristrutturazione A |
| Fronte su spazio pubblico, piano terra: | ristrutturazione A |
| Fronte interno: | ristrutturazione B |
| Corpo di fabbrica: | ristrutturazione B |

PROPOSTA DI PIANO

Data

11/01/2000

Nome rilevatore

Paola

IDENTIFICAZIONE

N° scheda: BO833

Stralcio CTC 1988 aggiornata. Scala 1:2000



Indirizzo: Corso Roma 25,27,29

Proprietà: Privato

Riferimento CTR:

Foglio: 094100

Coordinate: 1458239, 5060669

PRG VIGENTE

Area normativa

art.2.2 centri storici: individuazione e norme

Destinazione

prevalentemente residenziale

Tipo d'intervento

art. 2.7 aree recupero urb e edilizio

Nota

ATLANTE TERRITORIALE 2001

Codice ID Atlante territoriale 2001

520007C

Uso al Piano terra

Ingressi e supporto

Uso prevalente dell'edificio

Ingressi e supporto

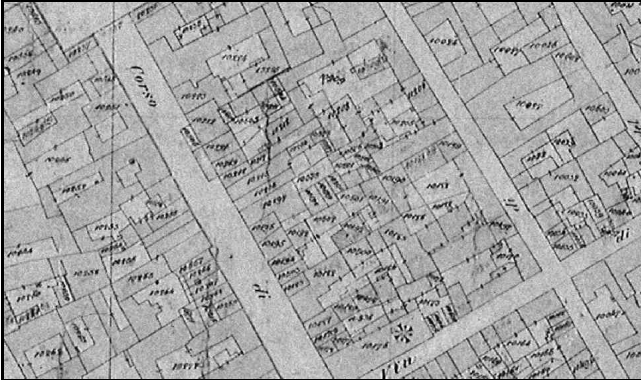
Stato di conservazione dell'edificio

Medio, degrado finiture



CATASTO STORICO

Stralcio Catasto Rabbini 1858. Scala 1:2000



Situazione odierna: Nucleo storico
Motivazione d'impianto: rurale, casa rurale
Vincolo e tutela:
**Riferimento
Catasto Storico:** Presente

MODIFICAZIONI RECENTI

MF4 - Modificazione dei fronti: aperture fronti interni

Sintesi modifiche recenti: Sostanziale permanenza

INTERESSE

medio

CLASSIFICAZIONE

Dentro gli ambiti dei nuclei antichi

| | |
|--|--------------------------|
| Livello modificazione | 5 |
| Fronte su spazio pubblico, piani superiori: | risanamento conservativo |
| Fronte su spazio pubblico, piano terra: | ristrutturazione A |
| Fronte interno: | ristrutturazione A |
| Corpo di fabbrica: | ristrutturazione B |

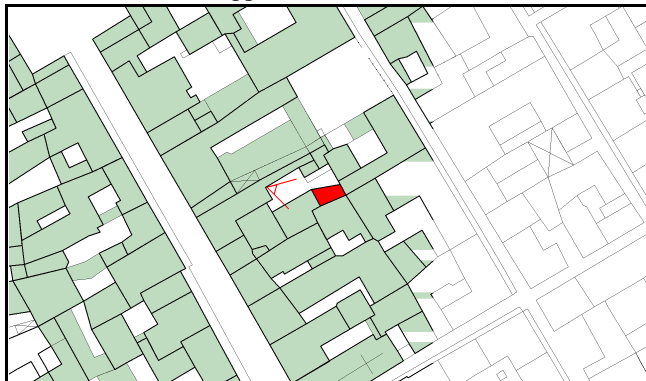
PROPOSTA DI PIANO

| | |
|------------------------|------------|
| Data | 11/01/2000 |
| Nome rilevatore | Paola |

IDENTIFICAZIONE

N° scheda: **BO834**

Stralcio CTC 1988 aggiornata. Scala 1:2000



Indirizzo: Corso Roma 25,27,29

Proprietà: Privato

Riferimento CTR:

Foglio: 094100

Coordinate: 1458248, 5060675

PRG VIGENTE

Area normativa

art.2.2 centri storici: individuazione e norme

Destinazione

prevalentemente residenziale

Tipo d'intervento

art. 2.7 aree recupero urb e edilizio

Nota

ATLANTE TERRITORIALE 2001

Codice ID Atlante territoriale 2001

520007D

Uso al Piano terra

Abbandonato

Uso prevalente dell'edificio

Abbandonato

Stato di conservazione dell'edificio

Medio, degrado finiture



CATASTO STORICO

Stralcio Catasto Rabbini 1858. Scala 1:2000



Situazione odierna: Nucleo storico
Motivazione d'impianto: rurale, cassero
Vincolo e tutela:
Riferimento
Catasto Storico: parzialmente presente

MODIFICAZIONI RECENTI

Sintesi modifiche recenti:

INTERESSE

CLASSIFICAZIONE

Dentro gli ambiti dei nuclei antichi

Livello modificazione 7

Fronte su spazio pubblico, piani superiori: ristrutturazione B
Fronte su spazio pubblico, piano terra: ristrutturazione B
Fronte interno: ristrutturazione B
Corpo di fabbrica: ristrutturazione B

PROPOSTA DI PIANO

Data 11/01/2000
Nome rilevatore Paola

IDENTIFICAZIONE

N° scheda: **BO835**

Stralcio CTC 1988 aggiornata. Scala 1:2000



Indirizzo: Via Tornielli 6,12,16,22

Proprietà: Privato

Riferimento CTR:

Foglio: 094100

Coordinate: 1458245, 5060686

PRG VIGENTE

Area normativa

art.2.2 centri storici: individuazione e norme

Destinazione

prevalentemente residenziale

Tipo d'intervento

art. 2.4: interventi di ristrutturazione edilizia

Nota

ATLANTE TERRITORIALE 2001

Codice ID Atlante territoriale 2001

520001F

Uso al Piano terra

Box e parcheggi pertinenziali

Uso prevalente dell'edificio

Box e parcheggi pertinenziali

Stato di conservazione dell'edificio

Buono, nessun degrado

CATASTO STORICO

Stralcio Catasto Rabbini 1858. Scala 1:2000



Situazione odierna: Nucleo storico
Motivazione d'impianto: residenziale
Vincolo e tutela:
Riferimento
Catasto Storico: parzialmente presente

MODIFICAZIONI RECENTI

Sintesi modifiche recenti:

INTERESSE

CLASSIFICAZIONE

Dentro gli ambiti dei nuclei antichi

| | |
|--|--------------------|
| Livello modificazione | 7 |
| Fronte su spazio pubblico, piani superiori: | ristrutturazione B |
| Fronte su spazio pubblico, piano terra: | ristrutturazione B |
| Fronte interno: | ristrutturazione B |
| Corpo di fabbrica: | ristrutturazione B |

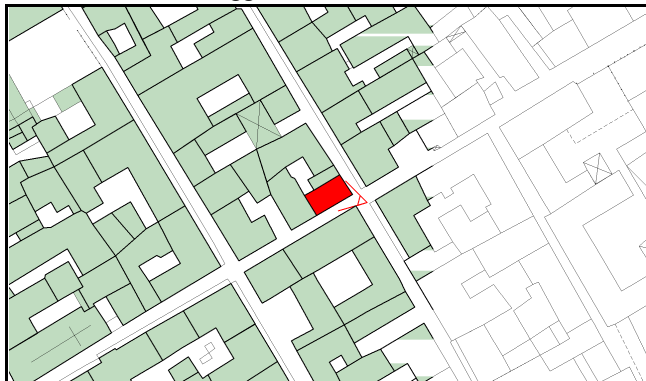
PROPOSTA DI PIANO

| | |
|------------------------|------------|
| Data | 11/01/2000 |
| Nome rilevatore | Paola |

IDENTIFICAZIONE

N° scheda: BO836

Stralcio CTC 1988 aggiornata. Scala 1:2000



Indirizzo: Via Sanado 42,42A,42B,44

Proprietà: Privato

Riferimento CTR:

Foglio: 094100

Coordinate: 1458325, 5060668

PRG VIGENTE

Area normativa

art.2.2 centri storici: individuazione e norme

Destinazione

prevalentemente residenziale

Tipo d'intervento

art.2 3 adeguamento interno e manutenzione

Nota

ATLANTE TERRITORIALE 2001

Codice ID Atlante territoriale 2001

521009E

Uso al Piano terra

Ingressi e supporto

Uso prevalente dell'edificio

Abitazioni

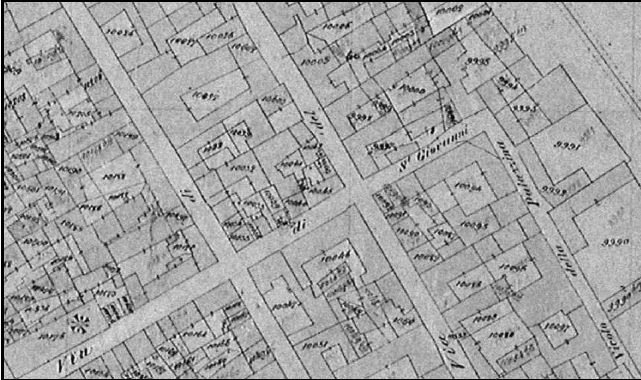
Stato di conservazione dell'edificio

Medio, degrado finiture



CATASTO STORICO

Stralcio Catasto Rabbini 1858. Scala 1:2000



Situazione odierna: Nucleo storico

Motivazione d'impianto: residenziale

Vincolo e tutela:

Riferimento

Catasto Storico: Presente

MODIFICAZIONI RECENTI

MC4 - Modificazione delle coperture: materiali

MF1 - Modificazione dei fronti: aperture piani superiori

MF2 - Modificazione dei fronti: aperture piano terra

Sintesi modifiche recenti: permanenza planimetrica

INTERESSE

medio

CLASSIFICAZIONE

Dentro gli ambiti dei nuclei antichi

Livello modificazione

6

Fronte su spazio pubblico, piani superiori: ristrutturazione A

Fronte su spazio pubblico, piano terra: ristrutturazione A

Fronte interno: ristrutturazione B

Corpo di fabbrica: ristrutturazione B

PROPOSTA DI PIANO

Data

12/11/2001

Nome rilevatore

Paola

IDENTIFICAZIONE

N° scheda: BO837

Stralcio CTC 1988 aggiornata. Scala 1:2000



Indirizzo: Corso Roma 15,17,19,21,23

Proprietà: Privato

Riferimento CTR:

Foglio: 094100

Coordinate: 1458221, 5060679

PRG VIGENTE

Area normativa

art.2.2 centri storici: individuazione e norme

Destinazione

prevalentemente residenziale

Tipo d'intervento

art.2.3 adeguamento interno e manutenzione

Nota

ATLANTE TERRITORIALE 2001

Codice ID Atlante territoriale 2001

520006A

Uso al Piano terra

Commercio

Uso prevalente dell'edificio

Abitazioni

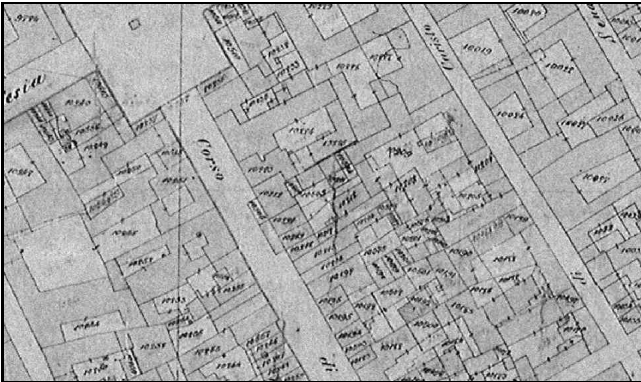
Stato di conservazione dell'edificio

Medio, degrado finiture



CATASTO STORICO

Stralcio Catasto Rabbini 1858. Scala 1:2000



Situazione odierna: Nucleo storico
Motivazione d'impianto: residenziale, palazzo
Vincolo e tutela:
Riferimento Catasto Storico: Presente

MODIFICAZIONI RECENTI

MD3 - Modificazione del sistema distributivo: sostituzione materiali
MF1 - Modificazione dei fronti: aperture piani superiori
MF2 - Modificazione dei fronti: aperture piano terra
MF3 - Modificazione dei fronti: modificazione portale

Sintesi modifiche recenti: permanenza planimetrica

INTERESSE

medio

CLASSIFICAZIONE

Dentro gli ambiti dei nuclei antichi

| | |
|--|--------------------|
| Livello modificazione | 6 |
| Fronte su spazio pubblico, piani superiori: | ristrutturazione A |
| Fronte su spazio pubblico, piano terra: | ristrutturazione A |
| Fronte interno: | ristrutturazione B |
| Corpo di fabbrica: | ristrutturazione B |

PROPOSTA DI PIANO

| | |
|------------------------|------------|
| Data | 11/01/2000 |
| Nome rilevatore | Paola |

IDENTIFICAZIONE

N° scheda: BO838

Stralcio CTC 1988 aggiornata. Scala 1:2000



Indirizzo: Corso Roma 15,17,19,21,23

Proprietà: Privato

Riferimento CTR:

Foglio: 094100

Coordinate: 1458230, 5060686

PRG VIGENTE

Area normativa

art.2.2 centri storici: individuazione e norme

Destinazione

prevalentemente residenziale

Tipo d'intervento

art.2 3 adeguamento interno e manutenzione

Nota

ATLANTE TERRITORIALE 2001

Codice ID Atlante territoriale 2001

520006F

Uso al Piano terra

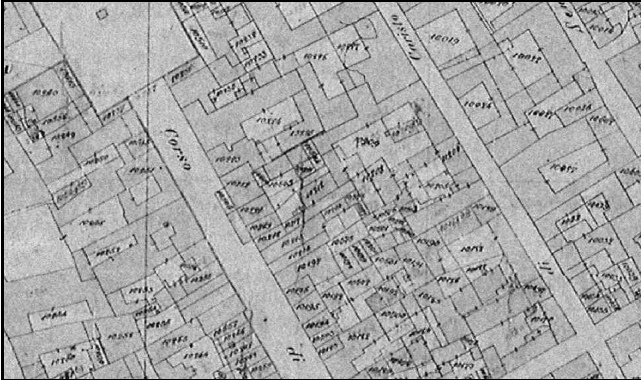
Uso prevalente dell'edificio

Stato di conservazione dell'edificio



CATASTO STORICO

Stralcio Catasto Rabbini 1858. Scala 1:2000



Situazione odierna: Nucleo storico

Motivazione d'impianto: residenziale

Vincolo e tutela:

Riferimento

Catasto Storico: Presente

MODIFICAZIONI RECENTI

MD3 - Modificazione del sistema distributivo: sostituzione materiali

MF4 - Modificazione dei fronti: aperture fronti interni

Sintesi modifiche recenti: permanenza planimetrica

INTERESSE

medio

CLASSIFICAZIONE

Dentro gli ambiti dei nuclei antichi

Livello modificazione

6

Fronte su spazio pubblico, piani superiori: ristrutturazione A

Fronte su spazio pubblico, piano terra: ristrutturazione A

Fronte interno: ristrutturazione B

Corpo di fabbrica: ristrutturazione B

PROPOSTA DI PIANO

Data

11/01/2000

Nome rilevatore

Paola

IDENTIFICAZIONE

N° scheda: **BO839**

Stralcio CTC 1988 aggiornata. Scala 1:2000



Indirizzo: Corso Roma 15,17,19,21,23

Proprietà: Privato

Riferimento CTR:

Foglio: 094100

Coordinate: 1458241, 5060694

PRG VIGENTE

Area normativa

art.2.2 centri storici: individuazione e norme

Destinazione

prevalentemente residenziale

Tipo d'intervento

art.2 3 adeguamento interno e manutenzione

Nota

ATLANTE TERRITORIALE 2001

Codice ID Atlante territoriale 2001

520006E

Uso al Piano terra

Box e parcheggi pertinenziali

Uso prevalente dell'edificio

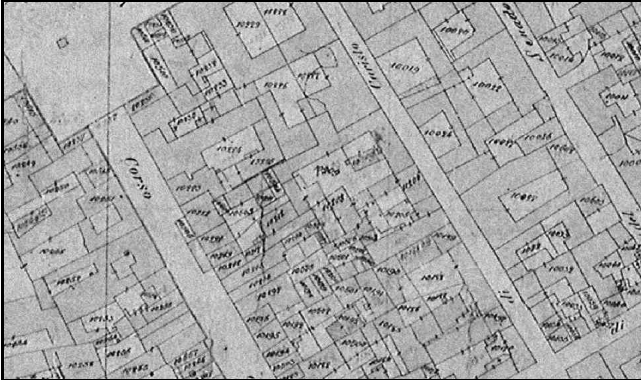
Ingressi e supporto

Stato di conservazione dell'edificio

Buono, nessun degrado

CATASTO STORICO

Stralcio Catasto Rabbini 1858. Scala 1:2000



Situazione odierna: Nucleo storico
Motivazione d'impianto:
Vincolo e tutela:
**Riferimento
Catasto Storico:** non presente

MODIFICAZIONI RECENTI

Sintesi modifiche recenti:

INTERESSE

CLASSIFICAZIONE

Dentro gli ambiti dei nuclei antichi

Livello modificazione 7

Fronte su spazio pubblico, piani superiori: ristrutturazione B
Fronte su spazio pubblico, piano terra: ristrutturazione B
Fronte interno: ristrutturazione B
Corpo di fabbrica: ristrutturazione B

PROPOSTA DI PIANO

Data 11/01/2000
Nome rilevatore Paola

IDENTIFICAZIONE

N° scheda: BO840

Stralcio CTC 1988 aggiornata. Scala 1:2000



Indirizzo: Corso Roma 13

Proprietà: Privato

Riferimento CTR:

Foglio: 094100

Coordinate: 1458209, 5060693

PRG VIGENTE

Area normativa

art.2.2 centri storici: individuazione e norme

Destinazione

prevalentemente residenziale

Tipo d'intervento

art.2 3 adeguamento interno e manutenzione

Nota

ATLANTE TERRITORIALE 2001

Codice ID Atlante territoriale 2001

520005A

Uso al Piano terra

Commercio

Uso prevalente dell'edificio

Abitazioni

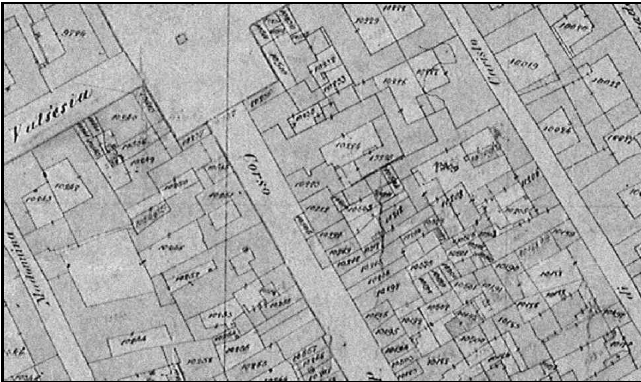
Stato di conservazione dell'edificio

Buono, nessun degrado



CATASTO STORICO

Stralcio Catasto Rabbini 1858. Scala 1:2000



Situazione odierna: Nucleo storico

Motivazione d'impianto: residenziale

Vincolo e tutela:

Riferimento

Catasto Storico: Presente

MODIFICAZIONI RECENTI

MC4 - Modificazione delle coperture: materiali

MD2 - Modificazione del sistema distributivo: aggiunta di balconi scale chiusure nell' interno

MD3 - Modificazione del sistema distributivo: sostituzione materiali

MF1 - Modificazione dei fronti: aperture piani superiori

MF2 - Modificazione dei fronti: aperture piano terra

MF4 - Modificazione dei fronti: aperture fronti interni

Sintesi modifiche recenti: permanenza planimetrica

INTERESSE

medio

CLASSIFICAZIONE

Dentro gli ambiti dei nuclei antichi

Livello modificazione 6

Fronte su spazio pubblico, piani superiori: ristrutturazione A

Fronte su spazio pubblico, piano terra: ristrutturazione A

Fronte interno: ristrutturazione B

Corpo di fabbrica: ristrutturazione B

PROPOSTA DI PIANO

Data

11/01/2000

Nome rilevatore

Paola

IDENTIFICAZIONE

N° scheda: **BO841**

Stralcio CTC 1988 aggiornata. Scala 1:2000



Indirizzo: Corso Roma 5,7,9

Proprietà: Privato

Riferimento CTR:

Foglio: 094100

Coordinate: 1458202, 5060701

PRG VIGENTE

Area normativa

art.2.2 centri storici: individuazione e norme

Destinazione

prevalentemente residenziale

Tipo d'intervento

art.2 3 adeguamento interno e manutenzione

Nota

ATLANTE TERRITORIALE 2001

Codice ID Atlante territoriale 2001

520004A

Uso al Piano terra

Commercio

Uso prevalente dell'edificio

Abitazioni

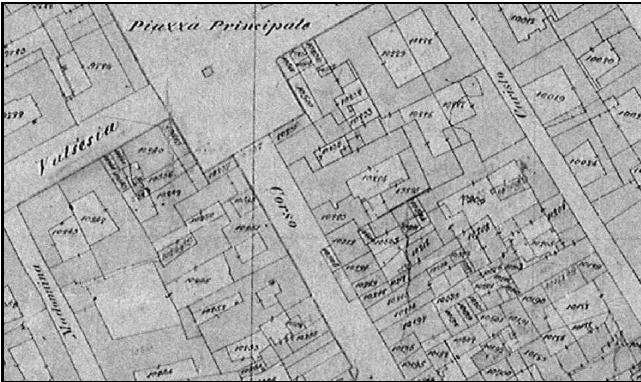
Stato di conservazione dell'edificio

Buono, nessun degrado



CATASTO STORICO

Stralcio Catasto Rabbini 1858. Scala 1:2000



Situazione odierna: Nucleo storico
Motivazione d'impianto: residenziale, palazzo
Vincolo e tutela:
**Riferimento
Catasto Storico:** Presente

MODIFICAZIONI RECENTI

MC4 - Modificazione delle coperture: materiali
MD2 - Modificazione del sistema distributivo: aggiunta di balconi scale chiusure nell' interno
MD3 - Modificazione del sistema distributivo: sostituzione materiali
MF1 - Modificazione dei fronti: aperture piani superiori
MF2 - Modificazione dei fronti: aperture piano terra
MF3 - Modificazione dei fronti: modificazione portale
MF4 - Modificazione dei fronti: aperture fronti interni

Sintesi modifiche recenti: permanenza planimetrica

INTERESSE

medio

CLASSIFICAZIONE

Dentro gli ambiti dei nuclei antichi

| | |
|--|--------------------|
| Livello modificazione | 6 |
| Fronte su spazio pubblico, piani superiori: | ristrutturazione A |
| Fronte su spazio pubblico, piano terra: | ristrutturazione A |
| Fronte interno: | ristrutturazione B |
| Corpo di fabbrica: | ristrutturazione B |

PROPOSTA DI PIANO

| | |
|------------------------|------------|
| Data | 11/01/2000 |
| Nome rilevatore | Paola |

IDENTIFICAZIONE

N° scheda: **BO842**

Stralcio CTC 1988 aggiornata. Scala 1:2000



Indirizzo: Corso Roma 5,7,9

Proprietà: Privato

Riferimento CTR:

Foglio: 094100

Coordinate: 1458222, 5060701

PRG VIGENTE

Area normativa

art.2.2 centri storici: individuazione e norme

Destinazione

prevalentemente residenziale

Tipo d'intervento

art.2 3 adeguamento interno e manutenzione

Nota

ATLANTE TERRITORIALE 2001

Codice ID Atlante territoriale 2001

520004B

Uso al Piano terra

Box e parcheggi pertinenziali

Uso prevalente dell'edificio

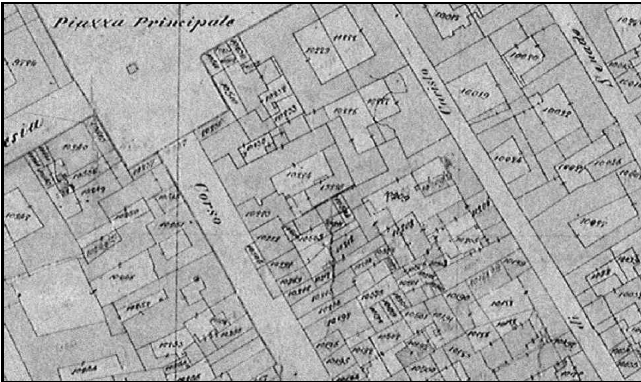
Box e parcheggi pertinenziali

Stato di conservazione dell'edificio

Buono, nessun degrado

CATASTO STORICO

Stralcio Catasto Rabbini 1858. Scala 1:2000



Situazione odierna: Nucleo storico

Motivazione d'impianto: residenziale

Vincolo e tutela:

Riferimento

Catasto Storico: Presente

MODIFICAZIONI RECENTI

MC1 - Modificazione delle coperture: quota gronda colmo

MF4 - Modificazione dei fronti: aperture fronti interni

Sintesi modifiche recenti: permanenza planimetrica

INTERESSE

medio

CLASSIFICAZIONE

Dentro gli ambiti dei nuclei antichi

Livello modificazione

6

Fronte su spazio pubblico, piani superiori: ristrutturazione A

Fronte su spazio pubblico, piano terra: ristrutturazione A

Fronte interno: ristrutturazione B

Corpo di fabbrica: ristrutturazione B

PROPOSTA DI PIANO

Data

11/01/2000

Nome rilevatore

Paola

IDENTIFICAZIONE

N° scheda: **BO843**

Stralcio CTC 1988 aggiornata. Scala 1:2000



Indirizzo: Piazza Martiri della Libertà 21,23,25

Proprietà: Privato

Riferimento CTR:

Foglio: 094100

Coordinate: 1458193, 5060715

PRG VIGENTE

Area normativa

art.2.2 centri storici: individuazione e norme

Destinazione

prevalentemente residenziale

Tipo d'intervento

art.2.3 adeguamento interno e manutenzione

Nota

ATLANTE TERRITORIALE 2001

Codice ID Atlante territoriale 2001

520003A

Uso al Piano terra

Uffici

Uso prevalente dell'edificio

Uffici

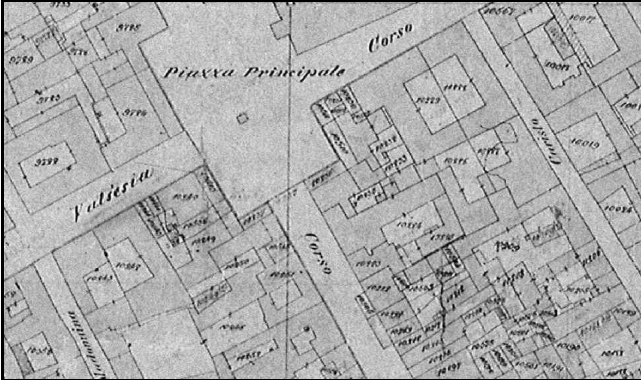
Stato di conservazione dell'edificio

Buono, nessun degrado



CATASTO STORICO

Stralcio Catasto Rabbini 1858. Scala 1:2000



Situazione odierna: Nucleo storico
Motivazione d'impianto: residenziale, palazzo
Vincolo e tutela:
Riferimento
Catasto Storico: Presente

MODIFICAZIONI RECENTI

MC1 - Modificazione delle coperture: quota gronda colmo
MF1 - Modificazione dei fronti: aperture piani superiori
MF2 - Modificazione dei fronti: aperture piano terra
MF3 - Modificazione dei fronti: modificazione portale

Sintesi modifiche recenti: permanenza planimetrica

INTERESSE

medio

CLASSIFICAZIONE

Dentro gli ambiti dei nuclei antichi

| | |
|--|--------------------|
| Livello modificazione | 6 |
| Fronte su spazio pubblico, piani superiori: | ristrutturazione A |
| Fronte su spazio pubblico, piano terra: | ristrutturazione A |
| Fronte interno: | ristrutturazione B |
| Corpo di fabbrica: | ristrutturazione B |

PROPOSTA DI PIANO

Data

11/01/2000

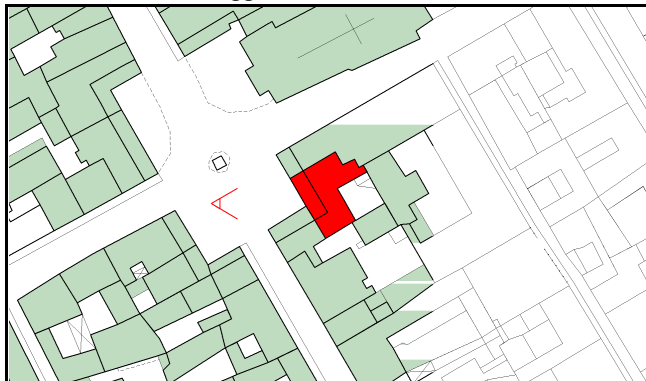
Nome rilevatore

Paola

IDENTIFICAZIONE

N° scheda: **BO844**

Stralcio CTC 1988 aggiornata. Scala 1:2000



Indirizzo: Piazza Martiri della Libertà 11,13,15,17,19

Proprietà: Privato

Riferimento CTR:

Foglio: 094100

Coordinate: 1458201, 5060725

PRG VIGENTE

Area normativa

art.2.2 centri storici: individuazione e norme

Destinazione

prevalentemente residenziale

Tipo d'intervento

art.2 3 adeguamento interno e manutenzione

Nota

ATLANTE TERRITORIALE 2001

Codice ID Atlante territoriale 2001

520002A

Uso al Piano terra

Paracommerciale

Uso prevalente dell'edificio

Paracommerciale

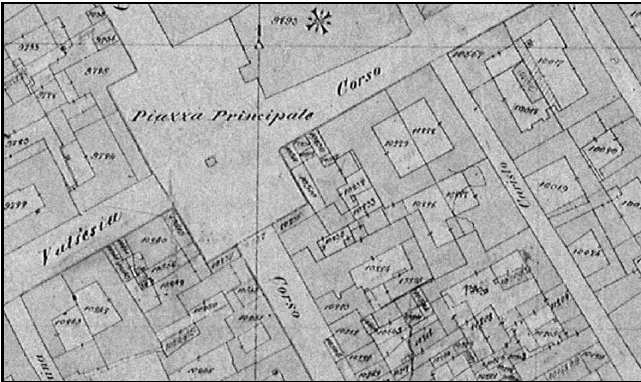
Stato di conservazione dell'edificio

Buono, nessun degrado



CATASTO STORICO

Stralcio Catasto Rabbini 1858. Scala 1:2000



Situazione odierna: Nucleo storico
Motivazione d'impianto: residenziale, palazzo
Vincolo e tutela:
Riferimento
Catasto Storico: Presente

MODIFICAZIONI RECENTI

MC4 - Modificazione delle coperture: materiali
MF1 - Modificazione dei fronti: aperture piani superiori
MF2 - Modificazione dei fronti: aperture piano terra

Sintesi modifiche recenti: permanenza planimetrica

INTERESSE

medio

CLASSIFICAZIONE

Dentro gli ambiti dei nuclei antichi

| | |
|--|--------------------|
| Livello modificazione | 6 |
| Fronte su spazio pubblico, piani superiori: | ristrutturazione A |
| Fronte su spazio pubblico, piano terra: | ristrutturazione A |
| Fronte interno: | ristrutturazione B |
| Corpo di fabbrica: | ristrutturazione B |

PROPOSTA DI PIANO

Data

11/01/2000

Nome rilevatore

Paola

IDENTIFICAZIONE

N° scheda: **BO845**

Stralcio CTC 1988 aggiornata. Scala 1:2000



Indirizzo: Piazza Martiri della Libertà 11,13,15,17,19

Proprietà: Privato

Riferimento CTR:

Foglio: 094100

Coordinate: 1458213, 5060718

PRG VIGENTE

Area normativa

art.2.2 centri storici: individuazione e norme

Destinazione

prevalentemente residenziale

Tipo d'intervento

art.2 3 adeguamento interno e manutenzione

Nota

ATLANTE TERRITORIALE 2001

Codice ID Atlante territoriale 2001

520002C

Uso al Piano terra

Abitazioni

Uso prevalente dell'edificio

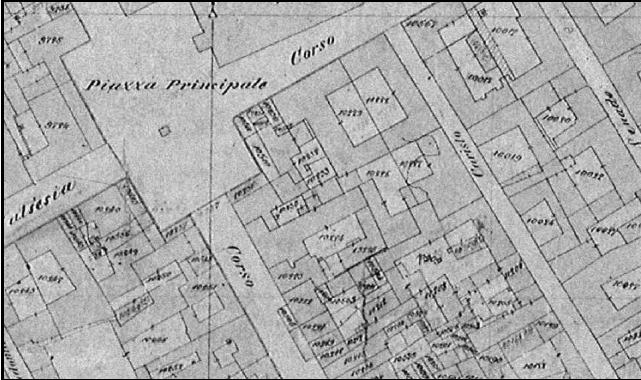
Abitazioni

Stato di conservazione dell'edificio

Buono, nessun degrado

CATASTO STORICO

Stralcio Catasto Rabbini 1858. Scala 1:2000



Situazione odierna: Nucleo storico
Motivazione d'impianto: residenziale
Vincolo e tutela:
Riferimento
Catasto Storico: parzialmente presente

MODIFICAZIONI RECENTI

Sintesi modifiche recenti:

INTERESSE

CLASSIFICAZIONE

Dentro gli ambiti dei nuclei antichi

Livello modificazione 7

Fronte su spazio pubblico, piani superiori: ristrutturazione B
Fronte su spazio pubblico, piano terra: ristrutturazione B
Fronte interno: ristrutturazione B
Corpo di fabbrica: ristrutturazione B

PROPOSTA DI PIANO

Data 11/01/2000
Nome rilevatore Paola

IDENTIFICAZIONE

N° scheda: BO846

Stralcio CTC 1988 aggiornata. Scala 1:2000



Indirizzo: Via Caneto da 41a 53

Proprietà: Privato

Riferimento CTR:

Foglio: 094100

Coordinate: 1458051, 5060494

PRG VIGENTE

Area normativa

art.2.2 centri storici: individuazione e norme

Destinazione

prevalentemente residenziale

Tipo d'intervento

art. 2.7 aree recupero urb e edilizio

Nota

ATLANTE TERRITORIALE 2001

Codice ID Atlante territoriale 2001

523008A

Uso al Piano terra

Ingressi e supporto

Uso prevalente dell'edificio

Abitazioni

Stato di conservazione dell'edificio

Buono, nessun degrado



CATASTO STORICO

Stralcio Catasto Rabbini 1858. Scala 1:2000



Situazione odierna: Nucleo storico

Motivazione d'impianto: residenziale

Vincolo e tutela:

Riferimento

Catasto Storico:

MODIFICAZIONI RECENTI

Sintesi modifiche recenti: sostanziale rinnovo

INTERESSE

basso

CLASSIFICAZIONE

Dentro gli ambiti dei nuclei antichi

Livello modificazione 6

Fronte su spazio pubblico, piani superiori: ristrutturazione A

Fronte su spazio pubblico, piano terra: ristrutturazione A

Fronte interno: ristrutturazione B

Corpo di fabbrica: ristrutturazione B

PROPOSTA DI PIANO

Data

21/11/2001

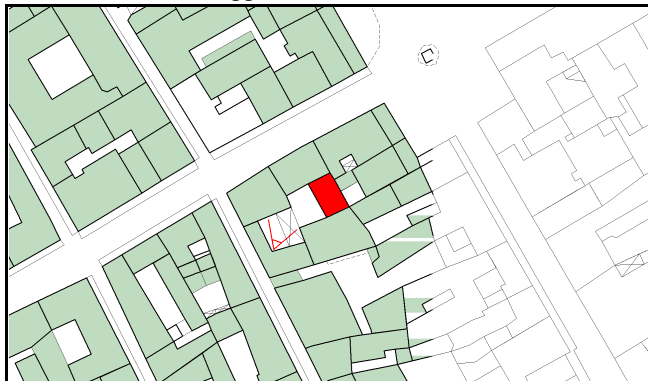
Nome rilevatore

Paola

IDENTIFICAZIONE

N° scheda: **BO848**

Stralcio CTC 1988 aggiornata. Scala 1:2000



Indirizzo: Corso Mazzini 11,13,15

Proprietà: Privato

Riferimento CTR:

Foglio: 094100

Coordinate: 1458146, 5060697

PRG VIGENTE

Area normativa

art.2.2 centri storici: individuazione e norme

Destinazione

prevalentemente residenziale

Tipo d'intervento

art. 2.5 ristrutturazione interna, vincolo amb

Nota

ATLANTE TERRITORIALE 2001

Codice ID Atlante territoriale 2001

519005B

Uso al Piano terra

Paracommerciale

Uso prevalente dell'edificio

Abitazioni

Stato di conservazione dell'edificio

Medio, degrado finiture



CATASTO STORICO

Stralcio Catasto Rabbini 1858. Scala 1:2000



Situazione odierna: Nucleo storico
Motivazione d'impianto: residenziale
Vincolo e tutela: Inventario soprint. 1995
Riferimento Catasto Storico: Presente

MODIFICAZIONI RECENTI

MF4 - Modificazione dei fronti: aperture fronti interni

Sintesi modifiche recenti: Sostanziale permanenza

INTERESSE

medio

CLASSIFICAZIONE

Dentro gli ambiti dei nuclei antichi

Livello modificazione 3

Fronte su spazio pubblico, piani superiori: risanamento conservativo

Fronte su spazio pubblico, piano terra: risanamento conservativo

Fronte interno: ristrutturazione A

Corpo di fabbrica: ristrutturazione A

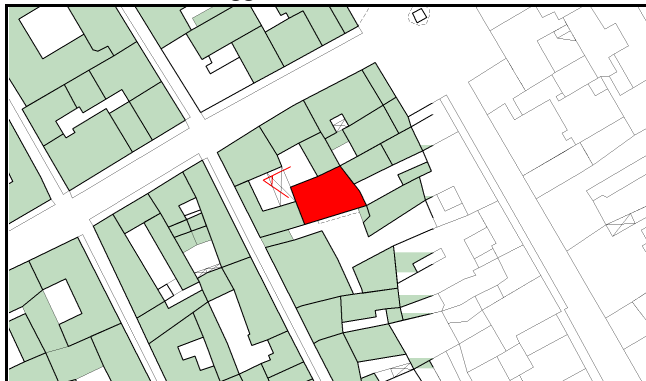
PROPOSTA DI PIANO

Data 21/11/2001
Nome rilevatore Paola

IDENTIFICAZIONE

N° scheda: **BO849**

Stralcio CTC 1988 aggiornata. Scala 1:2000



Indirizzo: Corso Mazzini 11,13,15

Proprietà: Privato

Riferimento CTR:

Foglio: 094100

Coordinate: 1458148, 5060687

PRG VIGENTE

Area normativa

art.2.2 centri storici: individuazione e norme

Destinazione

prevalentemente residenziale

Tipo d'intervento

art. 2.5 ristrutturazione interna, vincolo amb

Nota

ATLANTE TERRITORIALE 2001

Codice ID Atlante territoriale 2001

519005C

Uso al Piano terra

Paracommerciale

Uso prevalente dell'edificio

Abitazioni

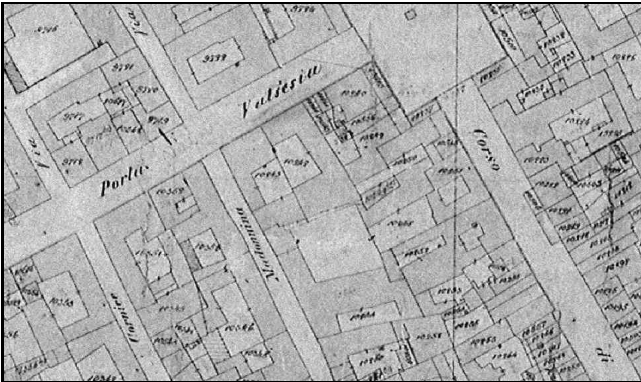
Stato di conservazione dell'edificio

Medio, degrado finiture



CATASTO STORICO

Stralcio Catasto Rabbini 1858. Scala 1:2000



Situazione odierna: Nucleo storico

Motivazione d'impianto: residenziale

Vincolo e tutela:

Riferimento

Catasto Storico: Presente

MODIFICAZIONI RECENTI

Sintesi modifiche recenti: Sostanziale permanenza

INTERESSE

elevato

CLASSIFICAZIONE

Dentro gli ambiti dei nuclei antichi

Livello modificazione 3

Fronte su spazio pubblico, piani superiori: risanamento conservativo

Fronte su spazio pubblico, piano terra: risanamento conservativo

Fronte interno: ristrutturazione A

Corpo di fabbrica: ristrutturazione A

PROPOSTA DI PIANO

Data

21/11/2001

Nome rilevatore

Paola

IDENTIFICAZIONE

N° scheda: **BO850**

Stralcio CTC 1988 aggiornata. Scala 1:2000



Indirizzo: Piazza Martiri della Libertà 32,34,36,38

Proprietà: Privato

Riferimento CTR:

Foglio: 094100

Coordinate: 1458167, 5060699

PRG VIGENTE

Area normativa

art.2.2 centri storici: individuazione e norme

Destinazione

prevalentemente residenziale

Tipo d'intervento

art. 2.5 ristrutturazione interna, vincolo amb

Nota

ATLANTE TERRITORIALE 2001

Codice ID Atlante territoriale 2001

519001B

Uso al Piano terra

Ingressi e supporto

Uso prevalente dell'edificio

Abitazioni

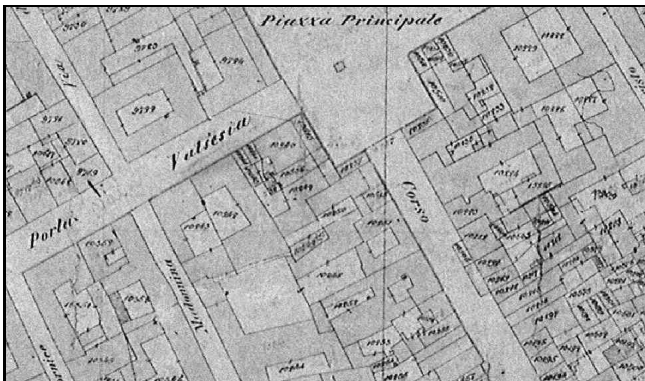
Stato di conservazione dell'edificio

Medio, degrado finiture



CATASTO STORICO

Stralcio Catasto Rabbini 1858. Scala 1:2000



Situazione odierna: Nucleo storico

Motivazione d'impianto: residenziale

Vincolo e tutela:

Riferimento

Catasto Storico: Presente

MODIFICAZIONI RECENTI

MF4 - Modificazione dei fronti: aperture fronti interni

Sintesi modifiche recenti: Sostanziale permanenza

INTERESSE

elevato

CLASSIFICAZIONE

Dentro gli ambiti dei nuclei antichi

Livello modificazione 5

Fronte su spazio pubblico, piani superiori: risanamento conservativo

Fronte su spazio pubblico, piano terra: ristrutturazione A

Fronte interno: ristrutturazione A

Corpo di fabbrica: ristrutturazione B

PROPOSTA DI PIANO

Data

21/11/2001

Nome rilevatore

Paola

IDENTIFICAZIONE

N° scheda: BO851

Stralcio CTC 1988 aggiornata. Scala 1:2000



Indirizzo: Via dei Mille 1A,1B,3,3A,3B,32

Proprietà: Privato

Riferimento CTR:

Foglio: 094100

Coordinate: 1458171, 5060692

PRG VIGENTE

Area normativa

art.2.2 centri storici: individuazione e norme

Destinazione

prevalentemente residenziale

Tipo d'intervento

art. 2.5 ristrutturazione interna, vincolo amb

Nota

ATLANTE TERRITORIALE 2001

Codice ID Atlante territoriale 2001

519006C

Uso al Piano terra

Abitazioni

Uso prevalente dell'edificio

Abitazioni

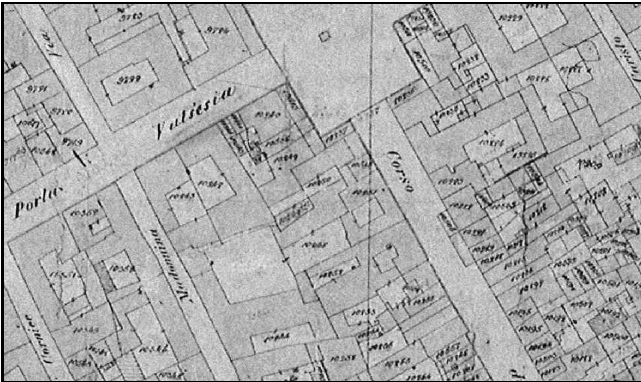
Stato di conservazione dell'edificio

Buono, nessun degrado



CATASTO STORICO

Stralcio Catasto Rabbini 1858. Scala 1:2000



Situazione odierna: Nucleo storico

Motivazione d'impianto: residenziale

Vincolo e tutela:

Riferimento

Catasto Storico: Presente

MODIFICAZIONI RECENTI

Sintesi modifiche recenti: Sostanziale permanenza

INTERESSE

elevato

CLASSIFICAZIONE

Dentro gli ambiti dei nuclei antichi

Livello modificazione 4

Fronte su spazio pubblico, piani superiori: risanamento conservativo

Fronte su spazio pubblico, piano terra: risanamento conservativo

Fronte interno: ristrutturazione A

Corpo di fabbrica: ristrutturazione B

PROPOSTA DI PIANO

Data

21/11/2001

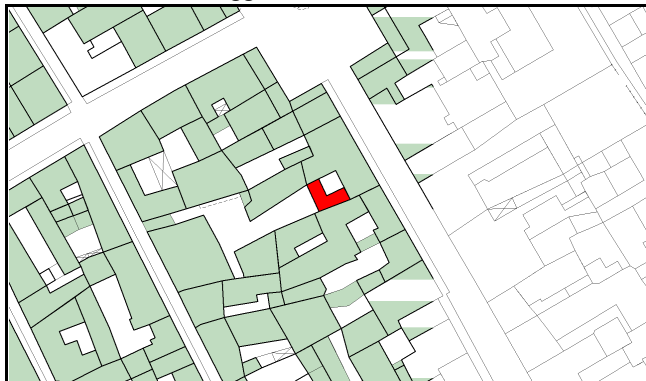
Nome rilevatore

Paola

IDENTIFICAZIONE

N° scheda: BO852

Stralcio CTC 1988 aggiornata. Scala 1:2000



Indirizzo: Corso Roma 4,6,8

Proprietà: Privato

Riferimento CTR:

Foglio: 094100

Coordinate: 1458179, 5060681

PRG VIGENTE

Area normativa

art.2.2 centri storici: individuazione e norme

Destinazione

prevalentemente residenziale

Tipo d'intervento

art.2 3 adeguamento interno e manutenzione

Nota

ATLANTE TERRITORIALE 2001

Codice ID Atlante territoriale 2001

519017C

Uso al Piano terra

Commercio

Uso prevalente dell'edificio

Abitazioni

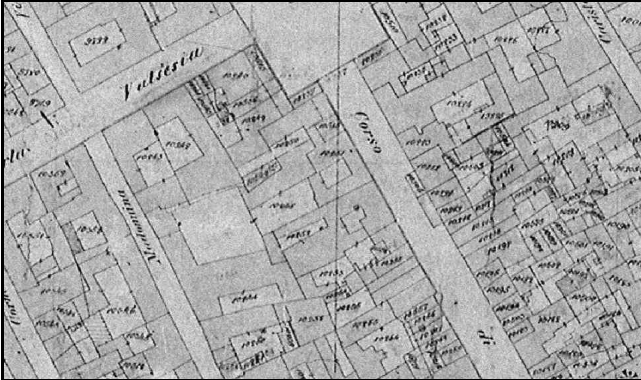
Stato di conservazione dell'edificio

Buono, nessun degrado



CATASTO STORICO

Stralcio Catasto Rabbini 1858. Scala 1:2000



Situazione odierna: Nucleo storico

Motivazione d'impianto: residenziale

Vincolo e tutela:

Riferimento

Catasto Storico: Presente

MODIFICAZIONI RECENTI

MC4 - Modificazione delle coperture: materiali

MF4 - Modificazione dei fronti: aperture fronti interni

Sintesi modifiche recenti: Sostanziale permanenza

INTERESSE

medio

CLASSIFICAZIONE

Dentro gli ambiti dei nuclei antichi

Livello modificazione 4

Fronte su spazio pubblico, piani superiori: risanamento conservativo

Fronte su spazio pubblico, piano terra: risanamento conservativo

Fronte interno: ristrutturazione A

Corpo di fabbrica: ristrutturazione B

PROPOSTA DI PIANO

Data

21/11/2001

Nome rilevatore

Paola

IDENTIFICAZIONE

N° scheda: **BO853**

Stralcio CTC 1988 aggiornata. Scala 1:2000



Indirizzo: Via dei Mille 1A,1B,3,3A,3B,32

Proprietà: Privato

Riferimento CTR:

Foglio: 094100

Coordinate: 1458160, 5060666

PRG VIGENTE

Area normativa

art.2.2 centri storici: individuazione e norme

Destinazione

prevalentemente residenziale

Tipo d'intervento

art.2 3 adeguamento interno e manutenzione

Nota

ATLANTE TERRITORIALE 2001

Codice ID Atlante territoriale 2001

519006D

Uso al Piano terra

Box e parcheggi pertinenziali

Uso prevalente dell'edificio

Box e parcheggi pertinenziali

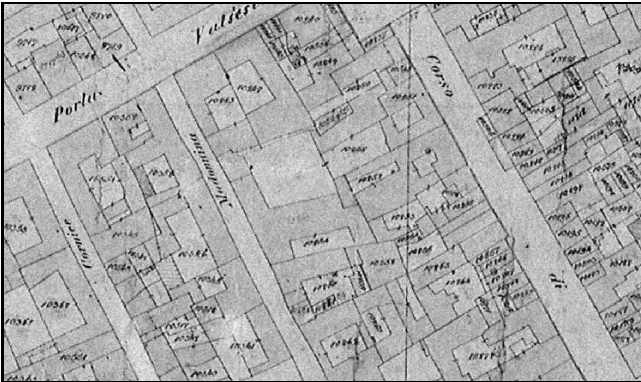
Stato di conservazione dell'edificio

Buono, nessun degrado



CATASTO STORICO

Stralcio Catasto Rabbini 1858. Scala 1:2000



Situazione odierna: Nucleo storico
Motivazione d'impianto: rurale, cassero
Vincolo e tutela:
Riferimento
Catasto Storico: Presente

MODIFICAZIONI RECENTI

CM - Casseri Modificabili

MF4 - Modificazione dei fronti: aperture fronti interni

Sintesi modifiche recenti: permanenza planimetrica

INTERESSE

medio

CLASSIFICAZIONE

Dentro gli ambiti dei nuclei antichi

Livello modificazione

6

Fronte su spazio pubblico, piani superiori: ristrutturazione A

Fronte su spazio pubblico, piano terra: ristrutturazione A

Fronte interno: ristrutturazione B

Corpo di fabbrica: ristrutturazione B

PROPOSTA DI PIANO

Data

21/11/2001

Nome rilevatore

Paola

IDENTIFICAZIONE

N° scheda: **BO854**

Stralcio CTC 1988 aggiornata. Scala 1:2000



Indirizzo: Corso Roma 16,18

Proprietà: Privato

Riferimento CTR:

Foglio: 094100

Coordinate: 1458179, 5060670

PRG VIGENTE

Area normativa

art.2.2 centri storici: individuazione e norme

Destinazione

prevalentemente residenziale

Tipo d'intervento

art. 2.5 ristrutturazione interna, vincolo amb

Nota

ATLANTE TERRITORIALE 2001

Codice ID Atlante territoriale 2001

519013A

Uso al Piano terra

Commercio

Uso prevalente dell'edificio

Abitazioni

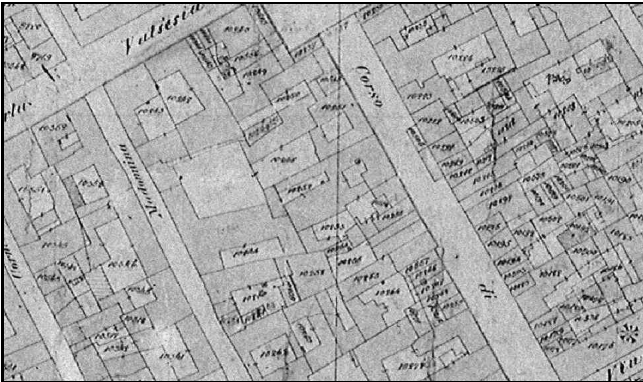
Stato di conservazione dell'edificio

Buono, nessun degrado



CATASTO STORICO

Stralcio Catasto Rabbini 1858. Scala 1:2000



Situazione odierna: Nucleo storico

Motivazione d'impianto: residenziale

Vincolo e tutela:

Riferimento

Catasto Storico: Presente

MODIFICAZIONI RECENTI

MC4 - Modificazione delle coperture: materiali

MD2 - Modificazione del sistema distributivo: aggiunta di balconi scale chiusure nell' interno

MF4 - Modificazione dei fronti: aperture fronti interni

Sintesi modifiche recenti: permanenza planimetrica

INTERESSE

medio

CLASSIFICAZIONE

Dentro gli ambiti dei nuclei antichi

Livello modificazione

6

Fronte su spazio pubblico, piani superiori: ristrutturazione A

Fronte su spazio pubblico, piano terra: ristrutturazione A

Fronte interno: ristrutturazione B

Corpo di fabbrica: ristrutturazione B

PROPOSTA DI PIANO

Data

21/11/2001

Nome rilevatore

Paola

IDENTIFICAZIONE

N° scheda: **BO855**

Stralcio CTC 1988 aggiornata. Scala 1:2000



Indirizzo: Via dei Mille 5,7

Proprietà: Privato

Riferimento CTR:

Foglio: 094100

Coordinate: 1458159, 5060657

PRG VIGENTE

Area normativa

art.2.2 centri storici: individuazione e norme

Destinazione

prevalentemente residenziale

Tipo d'intervento

art. 2.4: interventi di ristrutturazione edilizia

Nota

ATLANTE TERRITORIALE 2001

Codice ID Atlante territoriale 2001

519007A

Uso al Piano terra

Abbandonato

Uso prevalente dell'edificio

Abbandonato

Stato di conservazione dell'edificio

Medio, degrado finiture

CATASTO STORICO

Stralcio Catasto Rabbini 1858. Scala 1:2000



Situazione odierna: Nucleo storico

Motivazione d'impianto: residenziale

Vincolo e tutela:

Riferimento

Catasto Storico:

MODIFICAZIONI RECENTI

MF4 - Modificazione dei fronti: aperture fronti interni

Sintesi modifiche recenti: permanenza planimetrica

INTERESSE

medio

CLASSIFICAZIONE

Dentro gli ambiti dei nuclei antichi

Livello modificazione

6

Fronte su spazio pubblico, piani superiori: ristrutturazione A

Fronte su spazio pubblico, piano terra: ristrutturazione A

Fronte interno: ristrutturazione B

Corpo di fabbrica: ristrutturazione B

PROPOSTA DI PIANO

Data

21/11/2001

Nome rilevatore

Paola

IDENTIFICAZIONE

N° scheda: **BO856**

Stralcio CTC 1988 aggiornata. Scala 1:2000



Indirizzo: Via dei Mille 5,7

Proprietà: Privato

Riferimento CTR:

Foglio: 094100

Coordinate: 1458166, 5060655

PRG VIGENTE

Area normativa

art.2.2 centri storici: individuazione e norme

Destinazione

prevalentemente residenziale

Tipo d'intervento

art. 2.4: interventi di ristrutturazione edilizia

Nota

ATLANTE TERRITORIALE 2001

Codice ID Atlante territoriale 2001

519007B

Uso al Piano terra

Abbandonato

Uso prevalente dell'edificio

Abbandonato

Stato di conservazione dell'edificio

Cattivo, dissesti strutturali e degrado finiture

CATASTO STORICO

Stralcio Catasto Rabbini 1858. Scala 1:2000



Situazione odierna: Nucleo storico

Motivazione d'impianto: rurale

Vincolo e tutela:

Riferimento

Catasto Storico:

MODIFICAZIONI RECENTI

Sintesi modifiche recenti: permanenza planimetrica

INTERESSE

medio

CLASSIFICAZIONE

Dentro gli ambiti dei nuclei antichi

Livello modificazione 6

Fronte su spazio pubblico, piani superiori: ristrutturazione A

Fronte su spazio pubblico, piano terra: ristrutturazione A

Fronte interno: ristrutturazione B

Corpo di fabbrica: ristrutturazione B

PROPOSTA DI PIANO

Data

21/11/2001

Nome rilevatore

Paola

IDENTIFICAZIONE

N° scheda: BO857

Stralcio CTC 1988 aggiornata. Scala 1:2000



Indirizzo: Via dei Mille 9,11,13

Proprietà: Privato

Riferimento CTR:

Foglio: 094100

Coordinate: 1458159, 5060637

PRG VIGENTE

Area normativa

art.2.2 centri storici: individuazione e norme

Destinazione

prevalentemente residenziale

Tipo d'intervento

art. 2.4: interventi di ristrutturazione edilizia

Nota

ATLANTE TERRITORIALE 2001

Codice ID Atlante territoriale 2001

519008C

Uso al Piano terra

Ingressi e supporto

Uso prevalente dell'edificio

Abitazioni

Stato di conservazione dell'edificio

Buono, nessun degrado



CATASTO STORICO

Stralcio Catasto Rabbini 1858. Scala 1:2000



Situazione odierna: Nucleo storico

Motivazione d'impianto: residenziale

Vincolo e tutela:

Riferimento

Catasto Storico:

MODIFICAZIONI RECENTI

MC2 - Modificazione delle coperture: pendenze

MD2 - Modificazione del sistema distributivo: aggiunta di balconi scale chiusure nell' interno

MF4 - Modificazione dei fronti: aperture fronti interni

Sintesi modifiche recenti: permanenza planimetrica

INTERESSE

medio

CLASSIFICAZIONE

Dentro gli ambiti dei nuclei antichi

| | |
|--|--------------------|
| Livello modificazione | 6 |
| Fronte su spazio pubblico, piani superiori: | ristrutturazione A |
| Fronte su spazio pubblico, piano terra: | ristrutturazione A |
| Fronte interno: | ristrutturazione B |
| Corpo di fabbrica: | ristrutturazione B |

PROPOSTA DI PIANO

Data

21/11/2001

Nome rilevatore

Paola

IDENTIFICAZIONE

N° scheda: **BO858**

Stralcio CTC 1988 aggiornata. Scala 1:2000



Indirizzo: Corso Roma 24,26,28

Proprietà: Privato

Riferimento CTR:

Foglio: 094100

Coordinate: 1458189, 5060646

PRG VIGENTE

Area normativa

art.2.2 centri storici: individuazione e norme

Destinazione

prevalentemente residenziale

Tipo d'intervento

art. 2.5 ristrutturazione interna, vincolo amb

Nota

ATLANTE TERRITORIALE 2001

Codice ID Atlante territoriale 2001

519018B

Uso al Piano terra

Abitazioni

Uso prevalente dell'edificio

Abitazioni

Stato di conservazione dell'edificio

Buono, nessun degrado

CATASTO STORICO

Stralcio Catasto Rabbini 1858. Scala 1:2000



Situazione odierna: Nucleo storico

Motivazione d'impianto: residenziale

Vincolo e tutela:

Riferimento

Catasto Storico:

MODIFICAZIONI RECENTI

MD3 - Modificazione del sistema distributivo: sostituzione materiali

MF4 - Modificazione dei fronti: aperture fronti interni

Sintesi modifiche recenti: permanenza planimetrica

INTERESSE

medio

CLASSIFICAZIONE

Dentro gli ambiti dei nuclei antichi

Livello modificazione

6

Fronte su spazio pubblico, piani superiori: ristrutturazione A

Fronte su spazio pubblico, piano terra: ristrutturazione A

Fronte interno: ristrutturazione B

Corpo di fabbrica: ristrutturazione B

PROPOSTA DI PIANO

Data

21/11/2001

Nome rilevatore

Paola

IDENTIFICAZIONE

N° scheda: BO859

Stralcio CTC 1988 aggiornata. Scala 1:2000



Indirizzo: Corso Roma 24,26,28

Proprietà: Privato

Riferimento CTR:

Foglio: 094100

Coordinate: 1458183, 5060633

PRG VIGENTE

Area normativa

art.2.2 centri storici: individuazione e norme

Destinazione

prevalentemente residenziale

Tipo d'intervento

art.2 3 adeguamento interno e manutenzione

Nota

ATLANTE TERRITORIALE 2001

Codice ID Atlante territoriale 2001

519018D

Uso al Piano terra

Deposito

Uso prevalente dell'edificio

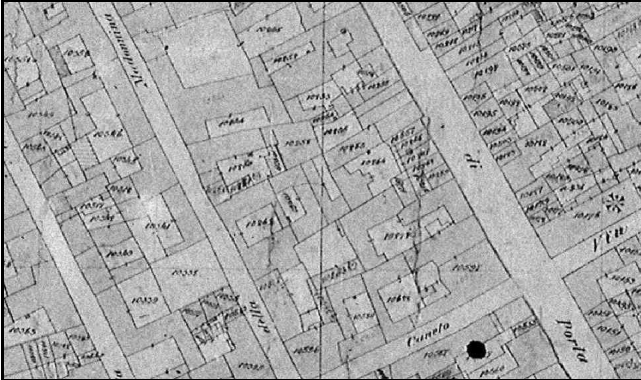
Deposito

Stato di conservazione dell'edificio

Medio, degrado finiture

CATASTO STORICO

Stralcio Catasto Rabbini 1858. Scala 1:2000



Situazione odierna: Nucleo storico

Motivazione d'impianto: residenziale

Vincolo e tutela:

Riferimento

Catasto Storico:

MODIFICAZIONI RECENTI

MF4 - Modificazione dei fronti: aperture fronti interni

Sintesi modifiche recenti: permanenza planimetrica

INTERESSE

medio

CLASSIFICAZIONE

Dentro gli ambiti dei nuclei antichi

Livello modificazione

6

Fronte su spazio pubblico, piani superiori: ristrutturazione A

Fronte su spazio pubblico, piano terra: ristrutturazione A

Fronte interno: ristrutturazione B

Corpo di fabbrica: ristrutturazione B

PROPOSTA DI PIANO

Data

21/11/2001

Nome rilevatore

Paola

IDENTIFICAZIONE

N° scheda: **BO860**

Stralcio CTC 1988 aggiornata. Scala 1:2000



Indirizzo: Via dei Mille 15,17,19,21,23

Proprietà: Privato

Riferimento CTR:

Foglio: 094100

Coordinate: 1458179, 5060629

PRG VIGENTE

Area normativa

art.2.2 centri storici: individuazione e norme

Destinazione

prevalentemente residenziale

Tipo d'intervento

art. 2.5 ristrutturazione interna, vincolo amb

Nota

ATLANTE TERRITORIALE 2001

Codice ID Atlante territoriale 2001

519009B

Uso al Piano terra

Abbandonato

Uso prevalente dell'edificio

Uffici

Stato di conservazione dell'edificio

Buono, nessun degrado



CATASTO STORICO

Stralcio Catasto Rabbini 1858. Scala 1:2000



Situazione odierna: Nucleo storico
Motivazione d'impianto: residenziale
Vincolo e tutela:
Riferimento
Catasto Storico: parzialmente presente

MODIFICAZIONI RECENTI

MF4 - Modificazione dei fronti: aperture fronti interni

Sintesi modifiche recenti: permanenza planimetrica

INTERESSE

medio

CLASSIFICAZIONE

Dentro gli ambiti dei nuclei antichi

| | |
|--|--------------------|
| Livello modificazione | 6 |
| Fronte su spazio pubblico, piani superiori: | ristrutturazione A |
| Fronte su spazio pubblico, piano terra: | ristrutturazione A |
| Fronte interno: | ristrutturazione B |
| Corpo di fabbrica: | ristrutturazione B |

PROPOSTA DI PIANO

| | |
|------------------------|------------|
| Data | 21/11/2001 |
| Nome rilevatore | Paola |

IDENTIFICAZIONE

N° scheda: **BO861**

Stralcio CTC 1988 aggiornata. Scala 1:2000



Indirizzo: Via Caneto 10,12

Proprietà: Privato

Riferimento CTR:

Foglio: 094100

Coordinate: 1458186, 5060611

PRG VIGENTE

Area normativa

art.2.2 centri storici: individuazione e norme

Destinazione

prevalentemente residenziale

Tipo d'intervento

art. 2.5 ristrutturazione interna, vincolo amb

Nota

ATLANTE TERRITORIALE 2001

Codice ID Atlante territoriale 2001

519011C

Uso al Piano terra

Uffici

Uso prevalente dell'edificio

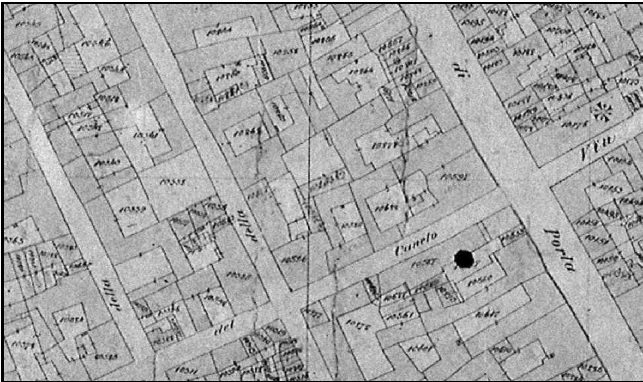
Uffici

Stato di conservazione dell'edificio

Buono, nessun degrado

CATASTO STORICO

Stralcio Catasto Rabbini 1858. Scala 1:2000



Situazione odierna: Nucleo storico

Motivazione d'impianto: residenziale

Vincolo e tutela:

Riferimento

Catasto Storico: Presente

MODIFICAZIONI RECENTI

MF4 - Modificazione dei fronti: aperture fronti interni

Sintesi modifiche recenti: Sostanziale permanenza

INTERESSE

medio

CLASSIFICAZIONE

Dentro gli ambiti dei nuclei antichi

Livello modificazione 4

Fronte su spazio pubblico, piani superiori: risanamento conservativo

Fronte su spazio pubblico, piano terra: risanamento conservativo

Fronte interno: ristrutturazione A

Corpo di fabbrica: ristrutturazione B

PROPOSTA DI PIANO

Data

21/11/2001

Nome rilevatore

Paola

IDENTIFICAZIONE

N° scheda: **BO862**

Stralcio CTC 1988 aggiornata. Scala 1:2000



Indirizzo: Corso Roma 38,40,42,44

Proprietà: Privato

Riferimento CTR:

Foglio: 094100

Coordinate: 1458194, 5060621

PRG VIGENTE

Area normativa

art.2.2 centri storici: individuazione e norme

Destinazione

prevalentemente residenziale

Tipo d'intervento

art.2 3 adeguamento interno e manutenzione

Nota

ATLANTE TERRITORIALE 2001

Codice ID Atlante territoriale 2001

519014C

Uso al Piano terra

Box e parcheggi pertinenziali

Uso prevalente dell'edificio

Box e parcheggi pertinenziali

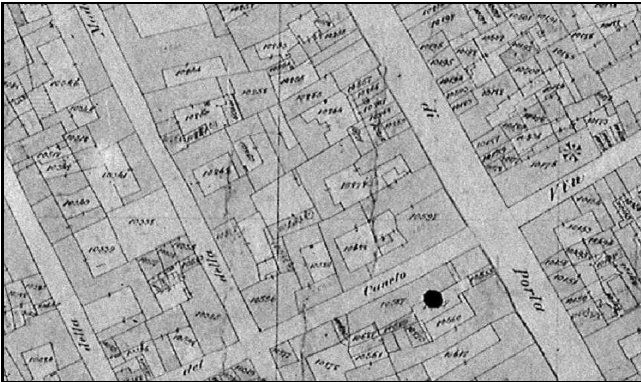
Stato di conservazione dell'edificio

Buono, nessun degrado



CATASTO STORICO

Stralcio Catasto Rabbini 1858. Scala 1:2000



Situazione odierna: Nucleo storico
Motivazione d'impianto: residenziale
Vincolo e tutela:
Riferimento
Catasto Storico: parzialmente presente

MODIFICAZIONI RECENTI

MC4 - Modificazione delle coperture: materiali
MF4 - Modificazione dei fronti: aperture fronti interni

Sintesi modifiche recenti: sostanziale rinnovo

INTERESSE

basso

CLASSIFICAZIONE

Dentro gli ambiti dei nuclei antichi

| | |
|--|--------------------|
| Livello modificazione | 6 |
| Fronte su spazio pubblico, piani superiori: | ristrutturazione A |
| Fronte su spazio pubblico, piano terra: | ristrutturazione A |
| Fronte interno: | ristrutturazione B |
| Corpo di fabbrica: | ristrutturazione B |

PROPOSTA DI PIANO

Data

21/11/2001

Nome rilevatore

Paola

IDENTIFICAZIONE

N° scheda: **BO863**

Stralcio CTC 1988 aggiornata. Scala 1:2000



Indirizzo: Corso Roma 38,40,42,44

Proprietà: Privato

Riferimento CTR:

Foglio: 094100

Coordinate: 1458204, 5060628

PRG VIGENTE

Area normativa

art.2.2 centri storici: individuazione e norme

Destinazione

prevalentemente residenziale

Tipo d'intervento

art.2.3 adeguamento interno e manutenzione

Nota

ATLANTE TERRITORIALE 2001

Codice ID Atlante territoriale 2001

519014B

Uso al Piano terra

Paracommerciale

Uso prevalente dell'edificio

Abitazioni

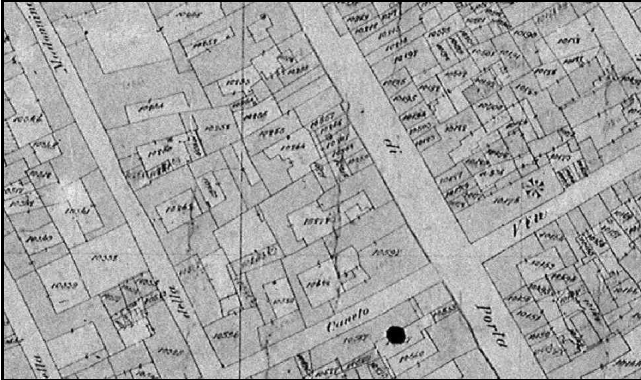
Stato di conservazione dell'edificio

Buono, nessun degrado



CATASTO STORICO

Stralcio Catasto Rabbini 1858. Scala 1:2000



Situazione odierna: Nucleo storico

Motivazione d'impianto: residenziale

Vincolo e tutela:

Riferimento

Catasto Storico: Presente

MODIFICAZIONI RECENTI

MC1 - Modificazione delle coperture: quota gronda colmo

MD2 - Modificazione del sistema distributivo: aggiunta di balconi scale chiusure nell' interno

MF4 - Modificazione dei fronti: aperture fronti interni

Sintesi modifiche recenti: sostanziale rinnovo

INTERESSE

medio

CLASSIFICAZIONE

Dentro gli ambiti dei nuclei antichi

Livello modificazione 6

Fronte su spazio pubblico, piani superiori: ristrutturazione A

Fronte su spazio pubblico, piano terra: ristrutturazione A

Fronte interno: ristrutturazione B

Corpo di fabbrica: ristrutturazione B

PROPOSTA DI PIANO

Data

21/11/2001

Nome rilevatore

Paola

IDENTIFICAZIONE

N° scheda: **BO864**

Stralcio CTC 1988 aggiornata. Scala 1:2000



Indirizzo: Via Caneto 10,12

Proprietà: Privato

Riferimento CTR:

Foglio: 094100

Coordinate: 1458192, 5060596

PRG VIGENTE

Area normativa

art.2.2 centri storici: individuazione e norme

Destinazione

prevalentemente residenziale

Tipo d'intervento

art. 2.5 ristrutturazione interna, vincolo amb

Nota

ATLANTE TERRITORIALE 2001

Codice ID Atlante territoriale 2001

519011A

Uso al Piano terra

Uffici

Uso prevalente dell'edificio

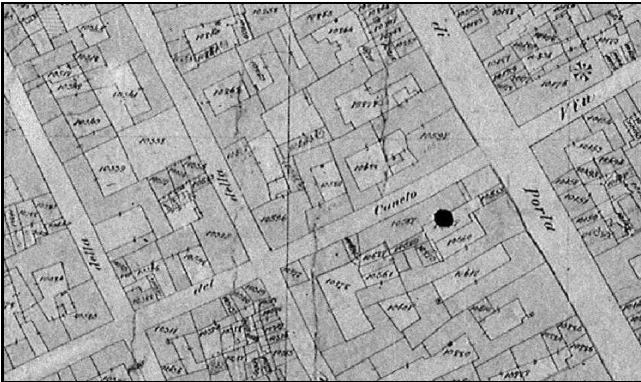
Uffici

Stato di conservazione dell'edificio

Buono, nessun degrado

CATASTO STORICO

Stralcio Catasto Rabbini 1858. Scala 1:2000



Situazione odierna: Nucleo storico

Motivazione d'impianto: residenziale

Vincolo e tutela:

Riferimento

Catasto Storico: Presente

MODIFICAZIONI RECENTI

MD3 - Modificazione del sistema distributivo: sostituzione materiali

MF1 - Modificazione dei fronti: aperture piani superiori

MF2 - Modificazione dei fronti: aperture piano terra

MF3 - Modificazione dei fronti: modificazione portale

MF4 - Modificazione dei fronti: aperture fronti interni

Sintesi modifiche recenti: permanenza planimetrica

INTERESSE

medio

CLASSIFICAZIONE

Dentro gli ambiti dei nuclei antichi

Livello modificazione 6

Fronte su spazio pubblico, piani superiori: ristrutturazione A

Fronte su spazio pubblico, piano terra: ristrutturazione A

Fronte interno: ristrutturazione B

Corpo di fabbrica: ristrutturazione B

PROPOSTA DI PIANO

Data

21/11/2001

Nome rilevatore

Paola

IDENTIFICAZIONE

N° scheda: **BO865**

Stralcio CTC 1988 aggiornata. Scala 1:2000



Indirizzo: Via dei Mille 14,25,27

Proprietà: Privato

Riferimento CTR:

Foglio: 094100

Coordinate: 1458183, 5060602

PRG VIGENTE

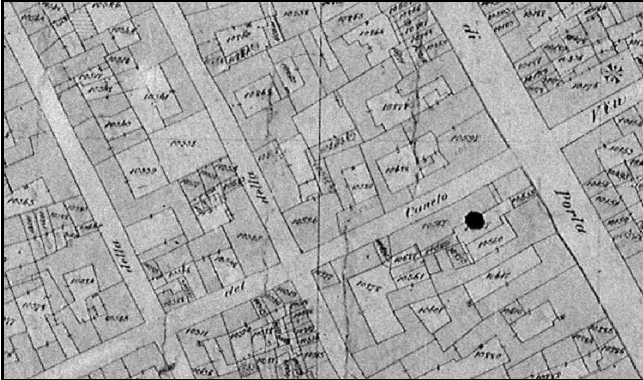
| | |
|--------------------------|--|
| Area normativa | art.2.2 centri storici: individuazione e norme |
| Destinazione | prevalentemente residenziale |
| Tipo d'intervento | art. 2.5 ristrutturazione interna, vincolo amb |
| Nota | |

ATLANTE TERRITORIALE 2001

| | |
|---|-------------------|
| Codice ID Atlante territoriale 2001 | 519010C |
| Uso al Piano terra | Trasformazione |
| Uso prevalente dell'edificio | Trasformazione |
| Stato di conservazione dell'edificio | In trasformazione |

CATASTO STORICO

Stralcio Catasto Rabbini 1858. Scala 1:2000



Situazione odierna: Nucleo storico

Motivazione d'impianto: residenziale

Vincolo e tutela:

Riferimento

Catasto Storico: Presente

MODIFICAZIONI RECENTI

Sintesi modifiche recenti: Sostanziale permanenza

INTERESSE

medio

CLASSIFICAZIONE

Dentro gli ambiti dei nuclei antichi

Livello modificazione 5

Fronte su spazio pubblico, piani superiori: risanamento conservativo

Fronte su spazio pubblico, piano terra: ristrutturazione A

Fronte interno: ristrutturazione A

Corpo di fabbrica: ristrutturazione B

PROPOSTA DI PIANO

Data

21/11/2001

Nome rilevatore

Paola

IDENTIFICAZIONE

N° scheda: **BO866**

Stralcio CTC 1988 aggiornata. Scala 1:2000



Indirizzo: Via Cornice 11,13,15

Proprietà: Privato

Riferimento CTR:

Foglio: 094100

Coordinate: 1458118, 5060647

PRG VIGENTE

| | |
|--------------------------|--|
| Area normativa | art.2.2 centri storici: individuazione e norme |
| Destinazione | prevalentemente residenziale |
| Tipo d'intervento | art. 2.7 aree recupero urb e edilizio |
| Nota | |

ATLANTE TERRITORIALE 2001

| | |
|---|-----------------------|
| Codice ID Atlante territoriale 2001 | 518009C |
| Uso al Piano terra | Ingressi e supporto |
| Uso prevalente dell'edificio | Abitazioni |
| Stato di conservazione dell'edificio | Buono, nessun degrado |

CATASTO STORICO

Stralcio Catasto Rabbini 1858. Scala 1:2000



Situazione odierna: Nucleo storico

Motivazione d'impianto: residenziale

Vincolo e tutela:

Riferimento

Catasto Storico: Presente

MODIFICAZIONI RECENTI

MD3 - Modificazione del sistema distributivo: sostituzione materiali

MF4 - Modificazione dei fronti: aperture fronti interni

Sintesi modifiche recenti: permanenza planimetrica

INTERESSE

CLASSIFICAZIONE

Dentro gli ambiti dei nuclei antichi

Livello modificazione

6

Fronte su spazio pubblico, piani superiori: ristrutturazione A

Fronte su spazio pubblico, piano terra: ristrutturazione A

Fronte interno: ristrutturazione B

Corpo di fabbrica: ristrutturazione B

PROPOSTA DI PIANO

Data

21/11/2001

Nome rilevatore

Paola

IDENTIFICAZIONE

N° scheda: **BO867**

Stralcio CTC 1988 aggiornata. Scala 1:2000



Indirizzo: Via Cornice 19,21

Proprietà: Privato

Riferimento CTR:

Foglio: 094100

Coordinate: 1458127, 5060624

PRG VIGENTE

Area normativa

art.2.2 centri storici: individuazione e norme

Destinazione

prevalentemente residenziale

Tipo d'intervento

art. 2.7 aree recupero urb e edilizio

Nota

ATLANTE TERRITORIALE 2001

Codice ID Atlante territoriale 2001

518008E

Uso al Piano terra

Attr. Spec. - Private di Int. Pubblico

Uso prevalente dell'edificio

Attr. Spec. - Private di Int. Pubblico

Stato di conservazione dell'edificio

Buono, nessun degrado

CATASTO STORICO

Stralcio Catasto Rabbini 1858. Scala 1:2000



Situazione odierna: Nucleo storico

Motivazione d'impianto: residenziale

Vincolo e tutela:

Riferimento

Catasto Storico: Presente

MODIFICAZIONI RECENTI

MC4 - Modificazione delle coperture: materiali

MF4 - Modificazione dei fronti: aperture fronti interni

Sintesi modifiche recenti: permanenza planimetrica

INTERESSE

medio

CLASSIFICAZIONE

Dentro gli ambiti dei nuclei antichi

Livello modificazione 6

Fronte su spazio pubblico, piani superiori: ristrutturazione A

Fronte su spazio pubblico, piano terra: ristrutturazione A

Fronte interno: ristrutturazione B

Corpo di fabbrica: ristrutturazione B

PROPOSTA DI PIANO

Data

21/11/2001

Nome rilevatore

Paola

IDENTIFICAZIONE

N° scheda: **BO868**

Stralcio CTC 1988 aggiornata. Scala 1:2000



Indirizzo: Via Cornice 23a

Proprietà: Privato

Riferimento CTR:

Foglio: 094100

Coordinate: 1458132, 5060614

PRG VIGENTE

Area normativa

art.2.2 centri storici: individuazione e norme

Destinazione

prevalentemente residenziale

Tipo d'intervento

art. 2.7 aree recupero urb e edilizio

Nota

ATLANTE TERRITORIALE 2001

Codice ID Atlante territoriale 2001

518007B

Uso al Piano terra

Ingressi e supporto

Uso prevalente dell'edificio

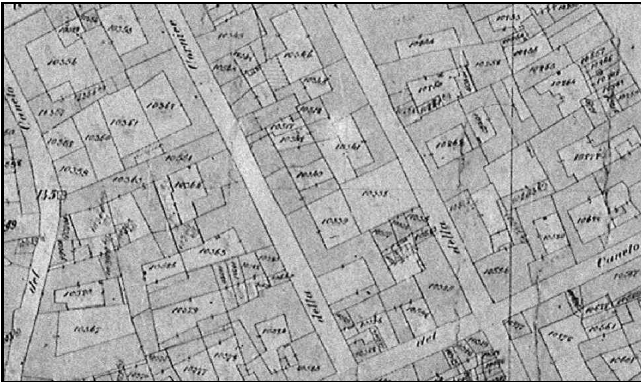
Ingressi e supporto

Stato di conservazione dell'edificio

Medio, degrado finiture

CATASTO STORICO

Stralcio Catasto Rabbini 1858. Scala 1:2000



Situazione odierna: Nucleo storico

Motivazione d'impianto: residenziale

Vincolo e tutela:

Riferimento

Catasto Storico: Presente

MODIFICAZIONI RECENTI

MF4 - Modificazione dei fronti: aperture fronti interni

Sintesi modifiche recenti: permanenza planimetrica

INTERESSE

medio

CLASSIFICAZIONE

Dentro gli ambiti dei nuclei antichi

Livello modificazione 6

Fronte su spazio pubblico, piani superiori: ristrutturazione A

Fronte su spazio pubblico, piano terra: ristrutturazione A

Fronte interno: ristrutturazione B

Corpo di fabbrica: ristrutturazione B

PROPOSTA DI PIANO

Data

21/11/2001

Nome rilevatore

Paola

IDENTIFICAZIONE

N° scheda: **BO869**

Stralcio CTC 1988 aggiornata. Scala 1:2000



Indirizzo: Via Caneto 25,27

Proprietà: Privato

Riferimento CTR:

Foglio: 094100

Coordinate: 1458134, 5060610

PRG VIGENTE

Area normativa

art.2.2 centri storici: individuazione e norme

Destinazione

prevalentemente residenziale

Tipo d'intervento

art. 2.7 aree recupero urb e edilizio

Nota

ATLANTE TERRITORIALE 2001

Codice ID Atlante territoriale 2001

518004B

Uso al Piano terra

Box e parcheggi pertinenziali

Uso prevalente dell'edificio

Box e parcheggi pertinenziali

Stato di conservazione dell'edificio

Buono, nessun degrado

CATASTO STORICO

Stralcio Catasto Rabbini 1858. Scala 1:2000



Situazione odierna: Nucleo storico

Motivazione d'impianto:

Vincolo e tutela:

Riferimento

Catasto Storico: da 1920/30 a 1968

MODIFICAZIONI RECENTI

Sintesi modifiche recenti:

INTERESSE

CLASSIFICAZIONE

Dentro gli ambiti dei nuclei antichi

Livello modificazione 7

Fronte su spazio pubblico, piani superiori: ristrutturazione B

Fronte su spazio pubblico, piano terra: ristrutturazione B

Fronte interno: ristrutturazione B

Corpo di fabbrica: ristrutturazione B

PROPOSTA DI PIANO

Data

21/11/2001

Nome rilevatore

Paola

IDENTIFICAZIONE

N° scheda: **BO870**

Stralcio CTC 1988 aggiornata. Scala 1:2000



Indirizzo: Via dei Mille 18,20,22

Proprietà: Privato

Riferimento CTR:

Foglio: 094100

Coordinate: 1458149, 5060602

PRG VIGENTE

Area normativa

art.2.2 centri storici: individuazione e norme

Destinazione

prevalentemente residenziale

Tipo d'intervento

art. 2.5 ristrutturazione interna, vincolo amb

Nota

ATLANTE TERRITORIALE 2001

Codice ID Atlante territoriale 2001

518016D

Uso al Piano terra

Ingressi e supporto

Uso prevalente dell'edificio

Abitazioni

Stato di conservazione dell'edificio

Buono, nessun degrado

CATASTO STORICO

Stralcio Catasto Rabbini 1858. Scala 1:2000



Situazione odierna: Nucleo storico

Motivazione d'impianto: residenziale

Vincolo e tutela:

Riferimento

Catasto Storico: Presente

MODIFICAZIONI RECENTI

MC4 - Modificazione delle coperture: materiali

MF4 - Modificazione dei fronti: aperture fronti interni

Sintesi modifiche recenti: permanenza planimetrica

INTERESSE

medio

CLASSIFICAZIONE

Dentro gli ambiti dei nuclei antichi

Livello modificazione

6

Fronte su spazio pubblico, piani superiori: ristrutturazione A

Fronte su spazio pubblico, piano terra: ristrutturazione A

Fronte interno: ristrutturazione B

Corpo di fabbrica: ristrutturazione B

PROPOSTA DI PIANO

Data

21/11/2001

Nome rilevatore

Paola

IDENTIFICAZIONE

N° scheda: BO871

Stralcio CTC 1988 aggiornata. Scala 1:2000



Indirizzo: Via dei Mille 18,20,22

Proprietà: Privato

Riferimento CTR:

Foglio: 094100

Coordinate: 1458154, 5060593

PRG VIGENTE

Area normativa

art.2.2 centri storici: individuazione e norme

Destinazione

prevalentemente residenziale

Tipo d'intervento

art.2 3 adeguamento interno e manutenzione

Nota

ATLANTE TERRITORIALE 2001

Codice ID Atlante territoriale 2001

518016B

Uso al Piano terra

Ingressi e supporto

Uso prevalente dell'edificio

Ingressi e supporto

Stato di conservazione dell'edificio

CATASTO STORICO

Stralcio Catasto Rabbini 1858. Scala 1:2000



Situazione odierna: Nucleo storico

Motivazione d'impianto: residenziale

Vincolo e tutela:

Riferimento

Catasto Storico: da Catasto storico a 1920/30

MODIFICAZIONI RECENTI

Sintesi modifiche recenti:

INTERESSE

CLASSIFICAZIONE

Dentro gli ambiti dei nuclei antichi

Livello modificazione 7

Fronte su spazio pubblico, piani superiori: ristrutturazione B

Fronte su spazio pubblico, piano terra: ristrutturazione B

Fronte interno: ristrutturazione B

Corpo di fabbrica: ristrutturazione B

PROPOSTA DI PIANO

Data

21/11/2001

Nome rilevatore

Paola

IDENTIFICAZIONE

N° scheda: BO872

Stralcio CTC 1988 aggiornata. Scala 1:2000



Indirizzo: Via dei Mille 45B,45C,47

Proprietà: Privato

Riferimento CTR:

Foglio: 094100

Coordinate: 1458222, 5060546

PRG VIGENTE

Area normativa

art.2.2 centri storici: individuazione e norme

Destinazione

prevalentemente residenziale

Tipo d'intervento

art. 2.4: interventi di ristrutturazione edilizia

Nota

ATLANTE TERRITORIALE 2001

Codice ID Atlante territoriale 2001

527010B

Uso al Piano terra

Abbandonato

Uso prevalente dell'edificio

Abbandonato

Stato di conservazione dell'edificio

Medio, degrado finiture

CATASTO STORICO

Stralcio Catasto Rabbini 1858. Scala 1:2000



Situazione odierna: Nucleo storico
Motivazione d'impianto: rurale
Vincolo e tutela:
Riferimento
Catasto Storico: parzialmente presente

MODIFICAZIONI RECENTI

MC4 - Modificazione delle coperture: materiali
MF4 - Modificazione dei fronti: aperture fronti interni

Sintesi modifiche recenti: permanenza planimetrica

INTERESSE

medio

CLASSIFICAZIONE

Dentro gli ambiti dei nuclei antichi

| | |
|--|--------------------|
| Livello modificazione | 6 |
| Fronte su spazio pubblico, piani superiori: | ristrutturazione A |
| Fronte su spazio pubblico, piano terra: | ristrutturazione A |
| Fronte interno: | ristrutturazione B |
| Corpo di fabbrica: | ristrutturazione B |

PROPOSTA DI PIANO

Data

21/11/2001

Nome rilevatore

Paola

IDENTIFICAZIONE

N° scheda: **BO873**

Stralcio CTC 1988 aggiornata. Scala 1:2000



Indirizzo: Corso Roma 74,76,78,80,82,82A

Proprietà: Privato

Riferimento CTR:

Foglio: 094100

Coordinate: 1458225, 5060552

PRG VIGENTE

Area normativa

art.2.2 centri storici: individuazione e norme

Destinazione

prevalentemente residenziale

Tipo d'intervento

art.2 3 adeguamento interno e manutenzione

Nota

ATLANTE TERRITORIALE 2001

Codice ID Atlante territoriale 2001

527004D

Uso al Piano terra

Box e parcheggi pertinenziali

Uso prevalente dell'edificio

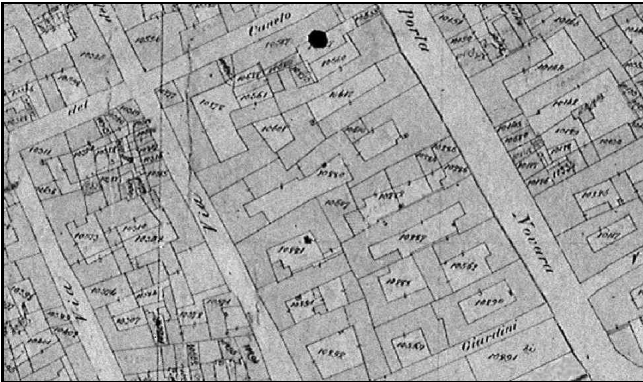
Box e parcheggi pertinenziali

Stato di conservazione dell'edificio

Buono, nessun degrado

CATASTO STORICO

Stralcio Catasto Rabbini 1858. Scala 1:2000



Situazione odierna: Nucleo storico
Motivazione d'impianto: residenziale, box
Vincolo e tutela:
Riferimento
Catasto Storico: da 1920/30 a 1968

MODIFICAZIONI RECENTI

Sintesi modifiche recenti:

INTERESSE

CLASSIFICAZIONE

Dentro gli ambiti dei nuclei antichi

Livello modificazione 7

Fronte su spazio pubblico, piani superiori: ristrutturazione B
Fronte su spazio pubblico, piano terra: ristrutturazione B
Fronte interno: ristrutturazione B
Corpo di fabbrica: ristrutturazione B

PROPOSTA DI PIANO

Data 21/11/2001
Nome rilevatore Paola

IDENTIFICAZIONE

N° scheda: **BO874**

Stralcio CTC 1988 aggiornata. Scala 1:2000



Indirizzo: Via dei Mille 49,51,53

Proprietà: Privato

Riferimento CTR:

Foglio: 094100

Coordinate: 1458227, 5060532

PRG VIGENTE

Area normativa

art.2.2 centri storici: individuazione e norme

Destinazione

prevalentemente residenziale

Tipo d'intervento

art. 2.4: interventi di ristrutturazione edilizia

Nota

ATLANTE TERRITORIALE 2001

Codice ID Atlante territoriale 2001

527009B

Uso al Piano terra

Abitazioni

Uso prevalente dell'edificio

Abitazioni

Stato di conservazione dell'edificio

Buono, nessun degrado

CATASTO STORICO

Stralcio Catasto Rabbini 1858. Scala 1:2000



Situazione odierna: Nucleo storico
Motivazione d'impianto: rurale, cassero
Vincolo e tutela:
Riferimento
Catasto Storico: Presente

MODIFICAZIONI RECENTI

MD2 - Modificazione del sistema distributivo: aggiunta di balconi scale chiusure nell' interno

MF4 - Modificazione dei fronti: aperture fronti interni

Sintesi modifiche recenti: permanenza planimetrica

INTERESSE

medio

CLASSIFICAZIONE

Dentro gli ambiti dei nuclei antichi

| | |
|--|--------------------|
| Livello modificazione | 6 |
| Fronte su spazio pubblico, piani superiori: | ristrutturazione A |
| Fronte su spazio pubblico, piano terra: | ristrutturazione A |
| Fronte interno: | ristrutturazione B |
| Corpo di fabbrica: | ristrutturazione B |

PROPOSTA DI PIANO

Data

21/11/2001

Nome rilevatore

Paola

IDENTIFICAZIONE

N° scheda: **BO875**

Stralcio CTC 1988 aggiornata. Scala 1:2000



Indirizzo: Via dei Mille 49,51,53

Proprietà: Privato

Riferimento CTR:

Foglio: 094100

Coordinate: 1458231, 5060526

PRG VIGENTE

Area normativa

art.2.2 centri storici: individuazione e norme

Destinazione

prevalentemente residenziale

Tipo d'intervento

art. 2.4: interventi di ristrutturazione edilizia

Nota

ATLANTE TERRITORIALE 2001

Codice ID Atlante territoriale 2001

527009C

Uso al Piano terra

Box e parcheggi pertinenziali

Uso prevalente dell'edificio

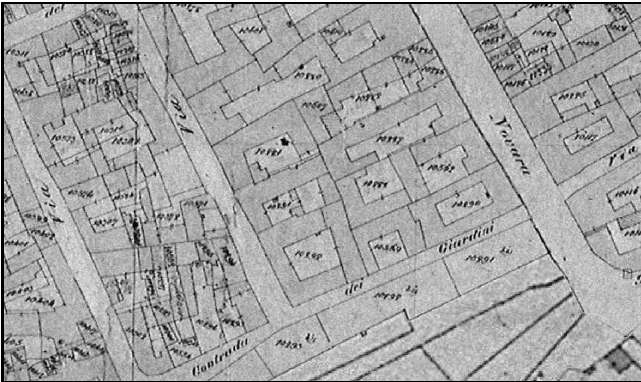
Ingressi e supporto

Stato di conservazione dell'edificio

Buono, nessun degrado

CATASTO STORICO

Stralcio Catasto Rabbini 1858. Scala 1:2000



Situazione odierna: Nucleo storico
Motivazione d'impianto: rurale, cassero
Vincolo e tutela:
Riferimento
Catasto Storico: Presente

MODIFICAZIONI RECENTI

CM - Casseri Modificabili

Sintesi modifiche recenti: Sostanziale permanenza

INTERESSE

medio

CLASSIFICAZIONE

Dentro gli ambiti dei nuclei antichi

Livello modificazione

4

Fronte su spazio pubblico, piani superiori: risanamento conservativo

Fronte su spazio pubblico, piano terra: risanamento conservativo

Fronte interno: ristrutturazione A

Corpo di fabbrica: ristrutturazione B

PROPOSTA DI PIANO

Data

21/11/2001

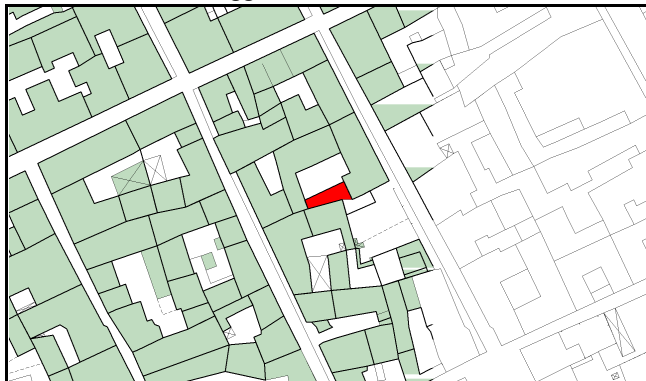
Nome rilevatore

Paola

IDENTIFICAZIONE

N° scheda: BO876

Stralcio CTC 1988 aggiornata. Scala 1:2000



Indirizzo: Via dei Mille 38,38A,40A,42

Proprietà: Privato

Riferimento CTR:

Foglio: 094100

Coordinate: 1458178, 5060535

PRG VIGENTE

Area normativa

art.2.2 centri storici: individuazione e norme

Destinazione

prevalentemente residenziale

Tipo d'intervento

art. 2.5 ristrutturazione interna, vincolo amb

Nota

ATLANTE TERRITORIALE 2001

Codice ID Atlante territoriale 2001

526013B

Uso al Piano terra

Abbandonato

Uso prevalente dell'edificio

Abbandonato

Stato di conservazione dell'edificio

Medio, degrado finiture

CATASTO STORICO

Stralcio Catasto Rabbini 1858. Scala 1:2000



Situazione odierna: Nucleo storico

Motivazione d'impianto: residenziale

Vincolo e tutela:

Riferimento

Catasto Storico: Presente

MODIFICAZIONI RECENTI

MF4 - Modificazione dei fronti: aperture fronti interni

Sintesi modifiche recenti: Sostanziale permanenza

INTERESSE

medio

CLASSIFICAZIONE

Dentro gli ambiti dei nuclei antichi

Livello modificazione 5

Fronte su spazio pubblico, piani superiori: risanamento conservativo

Fronte su spazio pubblico, piano terra: ristrutturazione A

Fronte interno: ristrutturazione A

Corpo di fabbrica: ristrutturazione B

PROPOSTA DI PIANO

Data

21/11/2001

Nome rilevatore

Paola

IDENTIFICAZIONE

N° scheda: **BO877**

Stralcio CTC 1988 aggiornata. Scala 1:2000



Indirizzo: Via Cornice 51,53,55

Proprietà: Privato

Riferimento CTR:

Foglio: 094100

Coordinate: 1458179, 5060530

PRG VIGENTE

Area normativa

art.2.2 centri storici: individuazione e norme

Destinazione

prevalentemente residenziale

Tipo d'intervento

art.2 3 adeguamento interno e manutenzione

Nota

ATLANTE TERRITORIALE 2001

Codice ID Atlante territoriale 2001

526005B

Uso al Piano terra

Ingressi e supporto

Uso prevalente dell'edificio

Abitazioni

Stato di conservazione dell'edificio

Buono, nessun degrado

CATASTO STORICO

Stralcio Catasto Rabbini 1858. Scala 1:2000



Situazione odierna: Nucleo storico

Motivazione d'impianto: residenziale

Vincolo e tutela:

Riferimento

Catasto Storico: Presente

MODIFICAZIONI RECENTI

MD3 - Modificazione del sistema distributivo: sostituzione materiali

MF4 - Modificazione dei fronti: aperture fronti interni

Sintesi modifiche recenti: sostanziale rinnovo

INTERESSE

CLASSIFICAZIONE

Dentro gli ambiti dei nuclei antichi

Livello modificazione

7

Fronte su spazio pubblico, piani superiori: ristrutturazione B

Fronte su spazio pubblico, piano terra: ristrutturazione B

Fronte interno: ristrutturazione B

Corpo di fabbrica: ristrutturazione B

PROPOSTA DI PIANO

Data

21/11/2001

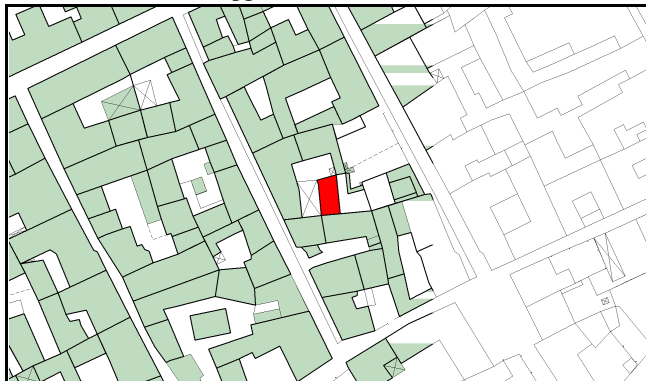
Nome rilevatore

Paola

IDENTIFICAZIONE

N° scheda: **BO878**

Stralcio CTC 1988 aggiornata. Scala 1:2000



Indirizzo: Via Cornice 51,53,55

Proprietà: Privato

Riferimento CTR:

Foglio: 094100

Coordinate: 1458181, 5060515

PRG VIGENTE

Area normativa

art.2.2 centri storici: individuazione e norme

Destinazione

prevalentemente residenziale

Tipo d'intervento

art.2 3 adeguamento interno e manutenzione

Nota

ATLANTE TERRITORIALE 2001

Codice ID Atlante territoriale 2001

526005C

Uso al Piano terra

Box e parcheggi pertinenziali

Uso prevalente dell'edificio

Abitazioni

Stato di conservazione dell'edificio

Buono, nessun degrado

CATASTO STORICO

Stralcio Catasto Rabbini 1858. Scala 1:2000



Situazione odierna: Nucleo storico

Motivazione d'impianto: residenziale

Vincolo e tutela:

Riferimento

Catasto Storico: Presente

MODIFICAZIONI RECENTI

MC4 - Modificazione delle coperture: materiali

MD2 - Modificazione del sistema distributivo: aggiunta di balconi scale chiusure nell' interno

MF4 - Modificazione dei fronti: aperture fronti interni

Sintesi modifiche recenti: permanenza planimetrica

INTERESSE

medio

CLASSIFICAZIONE

Dentro gli ambiti dei nuclei antichi

Livello modificazione

6

Fronte su spazio pubblico, piani superiori: ristrutturazione A

Fronte su spazio pubblico, piano terra: ristrutturazione A

Fronte interno: ristrutturazione B

Corpo di fabbrica: ristrutturazione B

PROPOSTA DI PIANO

Data

21/11/2001

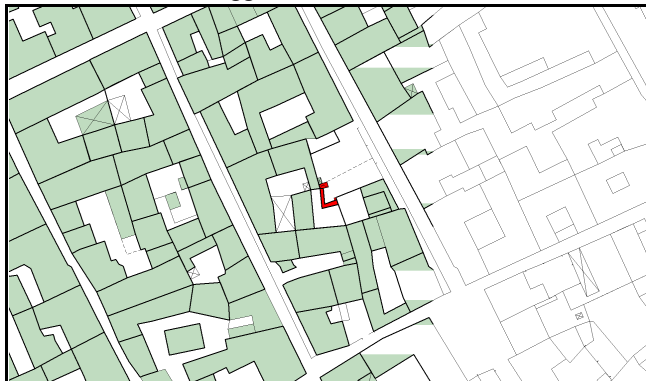
Nome rilevatore

Paola

IDENTIFICAZIONE

N° scheda: BO879

Stralcio CTC 1988 aggiornata. Scala 1:2000



Indirizzo: Via dei Mille 44

Proprietà: Privato

Riferimento CTR:

Foglio: 094100

Coordinate: 1458191, 5060515

PRG VIGENTE

Area normativa

art.2.2 centri storici: individuazione e norme

Destinazione

prevalentemente residenziale

Tipo d'intervento

art.2 3 adeguamento interno e manutenzione

Nota

ATLANTE TERRITORIALE 2001

Codice ID Atlante territoriale 2001

526012A

Uso al Piano terra

Ingressi e supporto

Uso prevalente dell'edificio

Abitazioni

Stato di conservazione dell'edificio

Buono, nessun degrado

CATASTO STORICO

Stralcio Catasto Rabbini 1858. Scala 1:2000



Situazione odierna: Nucleo storico

Motivazione d'impianto: residenziale

Vincolo e tutela:

Riferimento

Catasto Storico: da 1920/30 a 1968

MODIFICAZIONI RECENTI

Sintesi modifiche recenti: sostanziale rinnovo

INTERESSE

CLASSIFICAZIONE

Dentro gli ambiti dei nuclei antichi

Livello modificazione 7

Fronte su spazio pubblico, piani superiori: ristrutturazione B

Fronte su spazio pubblico, piano terra: ristrutturazione B

Fronte interno: ristrutturazione B

Corpo di fabbrica: ristrutturazione B

PROPOSTA DI PIANO

Data

21/11/2001

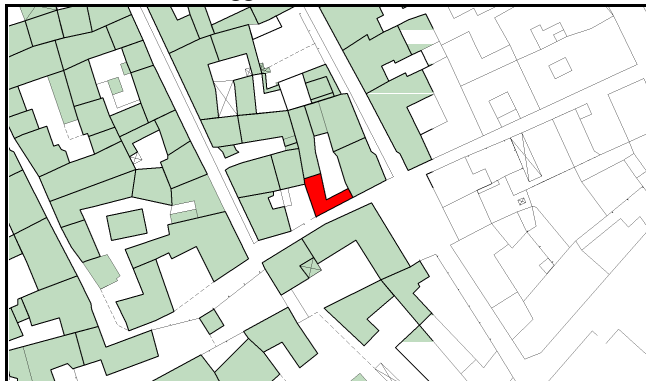
Nome rilevatore

Paola

IDENTIFICAZIONE

N° scheda: **BO880**

Stralcio CTC 1988 aggiornata. Scala 1:2000



Indirizzo: Via dei Mille 52,54

Proprietà: Privato

Riferimento CTR:

Foglio: 094100

Coordinate: 1458203, 5060487

PRG VIGENTE

Area normativa

art.2.2 centri storici: individuazione e norme

Destinazione

prevalentemente residenziale

Tipo d'intervento

art. 2.7 aree recupero urb e edilizio

Nota

ATLANTE TERRITORIALE 2001

Codice ID Atlante territoriale 2001

526009B

Uso al Piano terra

Abitazioni

Uso prevalente dell'edificio

Abitazioni

Stato di conservazione dell'edificio

Buono, nessun degrado

CATASTO STORICO

Stralcio Catasto Rabbini 1858. Scala 1:2000



Situazione odierna: Nucleo storico
Motivazione d'impianto: rurale, casa rurale
Vincolo e tutela:
Riferimento
Catasto Storico: da Catasto storico a 1920/30

MODIFICAZIONI RECENTI

Sintesi modifiche recenti:

INTERESSE

CLASSIFICAZIONE

Dentro gli ambiti dei nuclei antichi

| | |
|--|--------------------|
| Livello modificazione | 7 |
| Fronte su spazio pubblico, piani superiori: | ristrutturazione B |
| Fronte su spazio pubblico, piano terra: | ristrutturazione B |
| Fronte interno: | ristrutturazione B |
| Corpo di fabbrica: | ristrutturazione B |

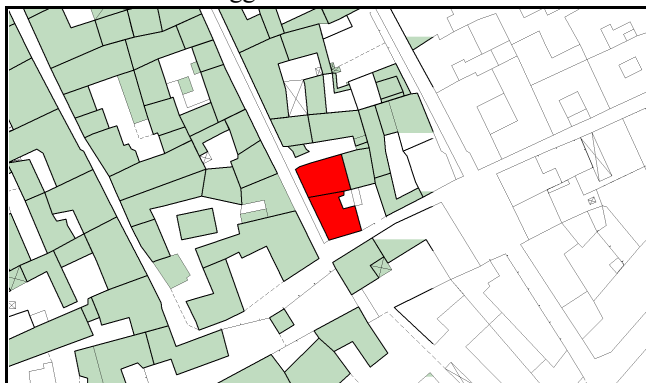
PROPOSTA DI PIANO

| | |
|------------------------|------------|
| Data | 21/11/2001 |
| Nome rilevatore | Paola |

IDENTIFICAZIONE

N° scheda: **BO881**

Stralcio CTC 1988 aggiornata. Scala 1:2000



Indirizzo: Via Giardini 14A,59A,61

Proprietà: Privato

Riferimento CTR:

Foglio: 094100

Coordinate: 1458185, 5060488

PRG VIGENTE

Area normativa

art.2.2 centri storici: individuazione e norme

Destinazione

prevalentemente residenziale

Tipo d'intervento

art.2 3 adeguamento interno e manutenzione

Nota

ATLANTE TERRITORIALE 2001

Codice ID Atlante territoriale 2001

526007A

Uso al Piano terra

Ingressi e supporto

Uso prevalente dell'edificio

Abitazioni

Stato di conservazione dell'edificio

Buono, nessun degrado

CATASTO STORICO

Stralcio Catasto Rabbini 1858. Scala 1:2000



Situazione odierna: Nucleo storico
Motivazione d'impianto: rurale, casa rurale
Vincolo e tutela:
Riferimento
Catasto Storico: Presente

MODIFICAZIONI RECENTI

MD2 - Modificazione del sistema distributivo: aggiunta di balconi scale chiusure nell' interno

MF1 - Modificazione dei fronti: aperture piani superiori

MF2 - Modificazione dei fronti: aperture piano terra

Sintesi modifiche recenti: permanenza planimetrica

INTERESSE

medio

CLASSIFICAZIONE

Dentro gli ambiti dei nuclei antichi

| | |
|--|--------------------|
| Livello modificazione | 6 |
| Fronte su spazio pubblico, piani superiori: | ristrutturazione A |
| Fronte su spazio pubblico, piano terra: | ristrutturazione A |
| Fronte interno: | ristrutturazione B |
| Corpo di fabbrica: | ristrutturazione B |

PROPOSTA DI PIANO

Data

21/11/2001

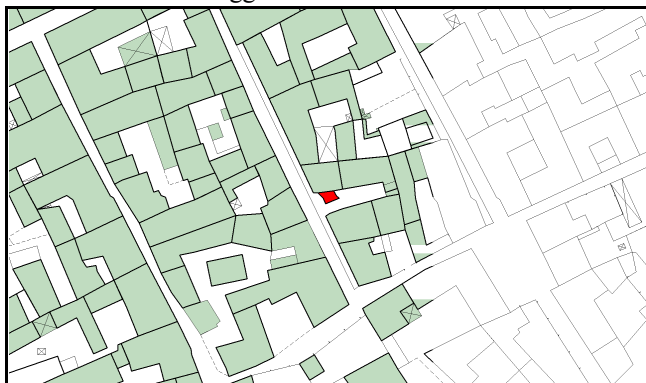
Nome rilevatore

Paola

IDENTIFICAZIONE

N° scheda: BO882

Stralcio CTC 1988 aggiornata. Scala 1:2000



Indirizzo: Via Cornice 57,59

Proprietà: Privato

Riferimento CTR:

Foglio: 094100

Coordinate: 1458177, 5060501

PRG VIGENTE

Area normativa

art.2.2 centri storici: individuazione e norme

Destinazione

prevalentemente residenziale

Tipo d'intervento

art.2 3 adeguamento interno e manutenzione

Nota

ATLANTE TERRITORIALE 2001

Codice ID Atlante territoriale 2001

526006D

Uso al Piano terra

Uffici

Uso prevalente dell'edificio

Abitazioni

Stato di conservazione dell'edificio

Buono, nessun degrado

CATASTO STORICO

Stralcio Catasto Rabbini 1858. Scala 1:2000



Situazione odierna: Nucleo storico
Motivazione d'impianto: rurale, cassero
Vincolo e tutela:
Riferimento
Catasto Storico: Presente

MODIFICAZIONI RECENTI

CM - Casseri Modificabili

MC4 - Modificazione delle coperture: materiali

MF4 - Modificazione dei fronti: aperture fronti interni

Sintesi modifiche recenti: permanenza planimetrica

INTERESSE

medio

CLASSIFICAZIONE

Dentro gli ambiti dei nuclei antichi

| | |
|--|--------------------|
| Livello modificazione | 6 |
| Fronte su spazio pubblico, piani superiori: | ristrutturazione A |
| Fronte su spazio pubblico, piano terra: | ristrutturazione A |
| Fronte interno: | ristrutturazione B |
| Corpo di fabbrica: | ristrutturazione B |

PROPOSTA DI PIANO

Data

21/11/2001

Nome rilevatore

Paola

IDENTIFICAZIONE

N° scheda: BO883

Stralcio CTC 1988 aggiornata. Scala 1:2000



Indirizzo: Via Cornice 57,59

Proprietà: Privato

Riferimento CTR:

Foglio: 094100

Coordinate: 1458193, 5060503

PRG VIGENTE

Area normativa

art.2.2 centri storici: individuazione e norme

Destinazione

prevalentemente residenziale

Tipo d'intervento

art.2 3 adeguamento interno e manutenzione

Nota

ATLANTE TERRITORIALE 2001

Codice ID Atlante territoriale 2001

526006C

Uso al Piano terra

Abitazioni

Uso prevalente dell'edificio

Abitazioni

Stato di conservazione dell'edificio

Buono, nessun degrado

CATASTO STORICO

Stralcio Catasto Rabbini 1858. Scala 1:2000



Situazione odierna: Nucleo storico
Motivazione d'impianto: rurale, casa rurale
Vincolo e tutela:
Riferimento
Catasto Storico: Presente

MODIFICAZIONI RECENTI

MC4 - Modificazione delle coperture: materiali

MD3 - Modificazione del sistema distributivo: sostituzione materiali

MF4 - Modificazione dei fronti: aperture fronti interni

Sintesi modifiche recenti: permanenza planimetrica

INTERESSE

medio

CLASSIFICAZIONE

Dentro gli ambiti dei nuclei antichi

| | |
|--|--------------------|
| Livello modificazione | 6 |
| Fronte su spazio pubblico, piani superiori: | ristrutturazione A |
| Fronte su spazio pubblico, piano terra: | ristrutturazione A |
| Fronte interno: | ristrutturazione B |
| Corpo di fabbrica: | ristrutturazione B |

PROPOSTA DI PIANO

Data

21/11/2001

Nome rilevatore

Paola

IDENTIFICAZIONE

N° scheda: **BO884**

Stralcio CTC 1988 aggiornata. Scala 1:2000



Indirizzo: Via Cornice 57,59

Proprietà: Privato

Riferimento CTR:

Foglio: 094100

Coordinate: 1458187, 5060507

PRG VIGENTE

Area normativa

art.2.2 centri storici: individuazione e norme

Destinazione

prevalentemente residenziale

Tipo d'intervento

art.2 3 adeguamento interno e manutenzione

Nota

ATLANTE TERRITORIALE 2001

Codice ID Atlante territoriale 2001

526006B

Uso al Piano terra

Abitazioni

Uso prevalente dell'edificio

Abitazioni

Stato di conservazione dell'edificio

Buono, nessun degrado

CATASTO STORICO

Stralcio Catasto Rabbini 1858. Scala 1:2000



Situazione odierna: Nucleo storico
Motivazione d'impianto: rurale, casa rurale
Vincolo e tutela:
Riferimento
Catasto Storico: Presente

MODIFICAZIONI RECENTI

MD3 - Modificazione del sistema distributivo: sostituzione materiali

MF4 - Modificazione dei fronti: aperture fronti interni

Sintesi modifiche recenti: permanenza planimetrica

INTERESSE

medio

CLASSIFICAZIONE

Dentro gli ambiti dei nuclei antichi

| | |
|--|--------------------|
| Livello modificazione | 6 |
| Fronte su spazio pubblico, piani superiori: | ristrutturazione A |
| Fronte su spazio pubblico, piano terra: | ristrutturazione A |
| Fronte interno: | ristrutturazione B |
| Corpo di fabbrica: | ristrutturazione B |

PROPOSTA DI PIANO

Data

21/11/2001

Nome rilevatore

Paola

IDENTIFICAZIONE

N° scheda: **BO885**

Stralcio CTC 1988 aggiornata. Scala 1:2000



Indirizzo: Via Torraccia 3,5,50,50A,52

Proprietà: Privato

Riferimento CTR:

Foglio: 094100

Coordinate: 1458168, 5060488

PRG VIGENTE

Area normativa

art.2.2 centri storici: individuazione e norme

Destinazione

prevalentemente residenziale

Tipo d'intervento

art. 2.7 aree recupero urb e edilizio

Nota

ATLANTE TERRITORIALE 2001

Codice ID Atlante territoriale 2001

525002D

Uso al Piano terra

Box e parcheggi pertinenziali

Uso prevalente dell'edificio

Box e parcheggi pertinenziali

Stato di conservazione dell'edificio

Buono, nessun degrado

CATASTO STORICO

Stralcio Catasto Rabbini 1858. Scala 1:2000



Situazione odierna: Nucleo storico

Motivazione d'impianto: residenziale

Vincolo e tutela:

Riferimento

Catasto Storico: Presente

MODIFICAZIONI RECENTI

MF1 - Modificazione dei fronti: aperture piani superiori

MF2 - Modificazione dei fronti: aperture piano terra

MF4 - Modificazione dei fronti: aperture fronti interni

MF4 - Modificazione dei fronti: aperture fronti interni

Sintesi modifiche recenti: sostanziale rinnovo

INTERESSE

basso

CLASSIFICAZIONE

Dentro gli ambiti dei nuclei antichi

Livello modificazione 6

Fronte su spazio pubblico, piani superiori: ristrutturazione A

Fronte su spazio pubblico, piano terra: ristrutturazione A

Fronte interno: ristrutturazione B

Corpo di fabbrica: ristrutturazione B

PROPOSTA DI PIANO

Data

21/11/2001

Nome rilevatore

Paola

IDENTIFICAZIONE

N° scheda: BO886

Stralcio CTC 1988 aggiornata. Scala 1:2000



Indirizzo: Via Torraccia 3,5,50,50A,52

Proprietà: Privato

Riferimento CTR:

Foglio: 094100

Coordinate: 1458156, 5060492

PRG VIGENTE

Area normativa

art.2.2 centri storici: individuazione e norme

Destinazione

prevalentemente residenziale

Tipo d'intervento

art. 2.7 aree recupero urb e edilizio

Nota

ATLANTE TERRITORIALE 2001

Codice ID Atlante territoriale 2001

525002C

Uso al Piano terra

Abbandonato

Uso prevalente dell'edificio

Abbandonato

Stato di conservazione dell'edificio

Medio, degrado finiture

CATASTO STORICO

Stralcio Catasto Rabbini 1858. Scala 1:2000



Situazione odierna: Nucleo storico
Motivazione d'impianto: rurale, casa rurale
Vincolo e tutela:
Riferimento
Catasto Storico: Presente

MODIFICAZIONI RECENTI

MD3 - Modificazione del sistema distributivo: sostituzione materiali

MF4 - Modificazione dei fronti: aperture fronti interni

Sintesi modifiche recenti: permanenza planimetrica

INTERESSE

medio

CLASSIFICAZIONE

Dentro gli ambiti dei nuclei antichi

| | |
|--|--------------------|
| Livello modificazione | 6 |
| Fronte su spazio pubblico, piani superiori: | ristrutturazione A |
| Fronte su spazio pubblico, piano terra: | ristrutturazione A |
| Fronte interno: | ristrutturazione B |
| Corpo di fabbrica: | ristrutturazione B |

PROPOSTA DI PIANO

Data

21/11/2001

Nome rilevatore

Paola

IDENTIFICAZIONE

N° scheda: BO887

Stralcio CTC 1988 aggiornata. Scala 1:2000



Indirizzo: Via Torraccia 3,5,50,50A,52

Proprietà: Privato

Riferimento CTR:

Foglio: 094100

Coordinate: 1458150, 5060481

PRG VIGENTE

Area normativa

art.2.2 centri storici: individuazione e norme

Destinazione

prevalentemente residenziale

Tipo d'intervento

art. 2.7 aree recupero urb e edilizio

Nota

ATLANTE TERRITORIALE 2001

Codice ID Atlante territoriale 2001

525003A

Uso al Piano terra

Abbandonato

Uso prevalente dell'edificio

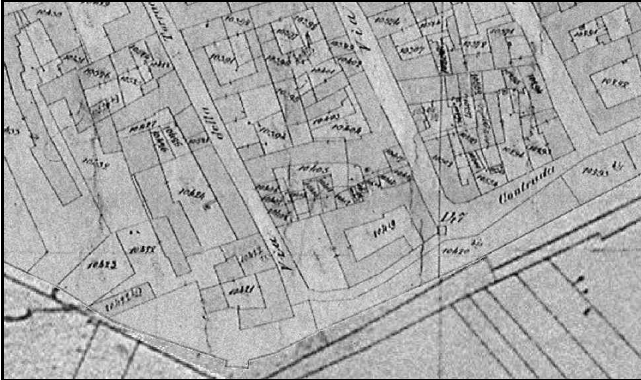
Abbandonato

Stato di conservazione dell'edificio

Medio, degrado finiture

CATASTO STORICO

Stralcio Catasto Rabbini 1858. Scala 1:2000



Situazione odierna: Nucleo storico
Motivazione d'impianto: rurale, casa rurale
Vincolo e tutela:
Riferimento
Catasto Storico: Presente

MODIFICAZIONI RECENTI

MC4 - Modificazione delle coperture: materiali

MF4 - Modificazione dei fronti: aperture fronti interni

Sintesi modifiche recenti: permanenza planimetrica

INTERESSE

medio

CLASSIFICAZIONE

Dentro gli ambiti dei nuclei antichi

| | |
|--|--------------------|
| Livello modificazione | 6 |
| Fronte su spazio pubblico, piani superiori: | ristrutturazione A |
| Fronte su spazio pubblico, piano terra: | ristrutturazione A |
| Fronte interno: | ristrutturazione B |
| Corpo di fabbrica: | ristrutturazione B |

PROPOSTA DI PIANO

Data

21/11/2001

Nome rilevatore

Paola

IDENTIFICAZIONE

N° scheda: **BO890**

Stralcio CTC 1988 aggiornata. Scala 1:2000



Indirizzo: Via Brunelli Maioni 69

Proprietà: Privato

Riferimento CTR:

Foglio: 094060

Coordinate: 1457941, 5060935

PRG VIGENTE

Area normativa

art.2.2 centri storici: individuazione e norme

Destinazione

prevalentemente residenziale

Tipo d'intervento

art. 2.7 aree recupero urb e edilizio

Nota

ATLANTE TERRITORIALE 2001

Codice ID Atlante territoriale 2001

505015C

Uso al Piano terra

Abitazioni

Uso prevalente dell'edificio

Abitazioni

Stato di conservazione dell'edificio

Medio, degrado finiture

CATASTO STORICO

Stralcio Catasto Rabbini 1858. Scala 1:2000



Situazione odierna: Nucleo storico
Motivazione d'impianto: rurale, casa rurale
Vincolo e tutela:
Riferimento
Catasto Storico: da 1920/30 a 1968

MODIFICAZIONI RECENTI

Sintesi modifiche recenti:

INTERESSE

CLASSIFICAZIONE

Dentro gli ambiti dei nuclei antichi

Livello modificazione 7

Fronte su spazio pubblico, piani superiori: ristrutturazione B
Fronte su spazio pubblico, piano terra: ristrutturazione B
Fronte interno: ristrutturazione B
Corpo di fabbrica: ristrutturazione B

PROPOSTA DI PIANO

Data

27/11/2001

Nome rilevatore

Paola

IDENTIFICAZIONE

N° scheda: BO892

Stralcio CTC 1988 aggiornata. Scala 1:2000



Indirizzo: Via Brunelli Maioni 47,49

Proprietà: Privato

Riferimento CTR:

Foglio: 094060

Coordinate: 1457988, 5060877

PRG VIGENTE

Area normativa

art.2.2 centri storici: individuazione e norme

Destinazione

prevalentemente residenziale

Tipo d'intervento

art. 2.5 ristrutturazione interna, vincolo amb

Nota

ATLANTE TERRITORIALE 2001

Codice ID Atlante territoriale 2001

505010F

Uso al Piano terra

Ingressi e supporto

Uso prevalente dell'edificio

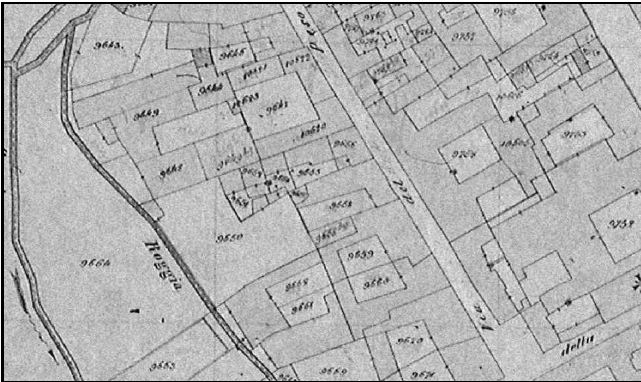
Abitazioni

Stato di conservazione dell'edificio

Buono, nessun degrado

CATASTO STORICO

Stralcio Catasto Rabbini 1858. Scala 1:2000



Situazione odierna: Nucleo storico
Motivazione d'impianto: rurale, casa rurale
Vincolo e tutela:
Riferimento
Catasto Storico: Presente

MODIFICAZIONI RECENTI

Sintesi modifiche recenti: permanenza planimetrica

INTERESSE

elevato

CLASSIFICAZIONE

Dentro gli ambiti dei nuclei antichi

| | |
|--|--------------------------|
| Livello modificazione | 5 |
| Fronte su spazio pubblico, piani superiori: | risanamento conservativo |
| Fronte su spazio pubblico, piano terra: | ristrutturazione A |
| Fronte interno: | ristrutturazione A |
| Corpo di fabbrica: | ristrutturazione B |

PROPOSTA DI PIANO

Data

27/11/2001

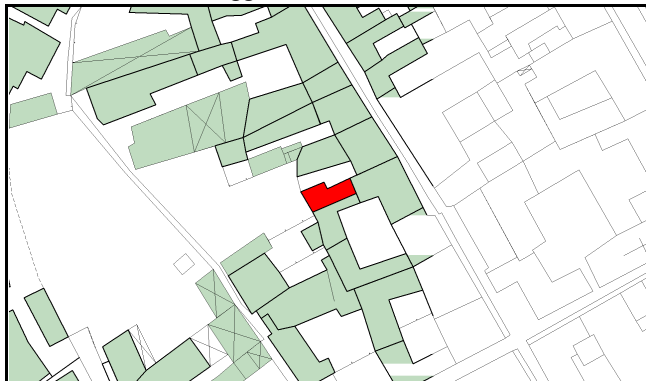
Nome rilevatore

Paola

IDENTIFICAZIONE

N° scheda: **BO893**

Stralcio CTC 1988 aggiornata. Scala 1:2000



Indirizzo: Via Brunelli Maioni 47,49

Proprietà: Privato

Riferimento CTR:

Foglio: 094060

Coordinate: 1457989, 5060866

PRG VIGENTE

Area normativa

art.2.2 centri storici: individuazione e norme

Destinazione

prevalentemente residenziale

Tipo d'intervento

art. 2.5 ristrutturazione interna, vincolo amb

Nota

ATLANTE TERRITORIALE 2001

Codice ID Atlante territoriale 2001

505010D

Uso al Piano terra

Abitazioni

Uso prevalente dell'edificio

Abitazioni

Stato di conservazione dell'edificio

Buono, nessun degrado

CATASTO STORICO

Stralcio Catasto Rabbini 1858. Scala 1:2000



Situazione odierna: Nucleo storico

Motivazione d'impianto: residenziale

Vincolo e tutela:

Riferimento

Catasto Storico: Presente

MODIFICAZIONI RECENTI

Sintesi modifiche recenti: permanenza planimetrica

INTERESSE

medio

CLASSIFICAZIONE

Dentro gli ambiti dei nuclei antichi

Livello modificazione 6

Fronte su spazio pubblico, piani superiori: ristrutturazione A

Fronte su spazio pubblico, piano terra: ristrutturazione A

Fronte interno: ristrutturazione B

Corpo di fabbrica: ristrutturazione B

PROPOSTA DI PIANO

Data

27/11/2001

Nome rilevatore

Paola

IDENTIFICAZIONE

N° scheda: BO894

Stralcio CTC 1988 aggiornata. Scala 1:2000



Indirizzo: Via Brunelli Maioni 45

Proprietà: Privato

Riferimento CTR:

Foglio: 094060

Coordinate: 1457992, 5060859

PRG VIGENTE

Area normativa

art.2.2 centri storici: individuazione e norme

Destinazione

prevalentemente residenziale

Tipo d'intervento

art. 2.5 ristrutturazione interna, vincolo amb

Nota

ATLANTE TERRITORIALE 2001

Codice ID Atlante territoriale 2001

505009D

Uso al Piano terra

Abbandonato

Uso prevalente dell'edificio

Abbandonato

Stato di conservazione dell'edificio

Medio, degrado finiture

CATASTO STORICO

Stralcio Catasto Rabbini 1858. Scala 1:2000



Situazione odierna: Nucleo storico
Motivazione d'impianto: rurale, casa rurale
Vincolo e tutela:
**Riferimento
Catasto Storico:** Presente

MODIFICAZIONI RECENTI

Sintesi modifiche recenti: permanenza planimetrica

INTERESSE

medio

CLASSIFICAZIONE

Dentro gli ambiti dei nuclei antichi

Livello modificazione 6

Fronte su spazio pubblico, piani superiori: ristrutturazione A

Fronte su spazio pubblico, piano terra: ristrutturazione A

Fronte interno: ristrutturazione B

Corpo di fabbrica: ristrutturazione B

PROPOSTA DI PIANO

Data

27/11/2001

Nome rilevatore

Paola

IDENTIFICAZIONE

N° scheda: **BO895**

Stralcio CTC 1988 aggiornata. Scala 1:2000



Indirizzo: Via Brunelli Maioni 45

Proprietà: Privato

Riferimento CTR:

Foglio: 094060

Coordinate: 1457970, 5060845

PRG VIGENTE

| | |
|--------------------------|--|
| Area normativa | art.2.2 centri storici: individuazione e norme |
| Destinazione | prevalentemente residenziale |
| Tipo d'intervento | art. 2.5 ristrutturazione interna, vincolo amb |
| Nota | |

ATLANTE TERRITORIALE 2001

| | |
|---|-----------------------|
| Codice ID Atlante territoriale 2001 | 505009E |
| Uso al Piano terra | Abitazioni |
| Uso prevalente dell'edificio | Abitazioni |
| Stato di conservazione dell'edificio | Buono, nessun degrado |

CATASTO STORICO

Stralcio Catasto Rabbini 1858. Scala 1:2000



Situazione odierna: Nucleo storico
Motivazione d'impianto: rurale, casa rurale
Vincolo e tutela:
Riferimento
Catasto Storico: Presente

MODIFICAZIONI RECENTI

Sintesi modifiche recenti: permanenza planimetrica

INTERESSE

medio

CLASSIFICAZIONE

Dentro gli ambiti dei nuclei antichi

| | |
|--|--------------------|
| Livello modificazione | 6 |
| Fronte su spazio pubblico, piani superiori: | ristrutturazione A |
| Fronte su spazio pubblico, piano terra: | ristrutturazione A |
| Fronte interno: | ristrutturazione B |
| Corpo di fabbrica: | ristrutturazione B |

PROPOSTA DI PIANO

Data

27/11/2001

Nome rilevatore

Paola

IDENTIFICAZIONE

N° scheda: **BO899**

Stralcio CTC 1988 aggiornata. Scala 1:2000



Indirizzo: Via Brunelli Maioni 47,49

Proprietà: Privato

Riferimento CTR:

Foglio: 094060

Coordinate: 1457980, 5060876

PRG VIGENTE

Area normativa

art.2.2 centri storici: individuazione e norme

Destinazione

prevalentemente residenziale

Tipo d'intervento

art. 2.5 ristrutturazione interna, vincolo amb

Nota

ATLANTE TERRITORIALE 2001

Codice ID Atlante territoriale 2001

505010B

Uso al Piano terra

Ingressi e supporto

Uso prevalente dell'edificio

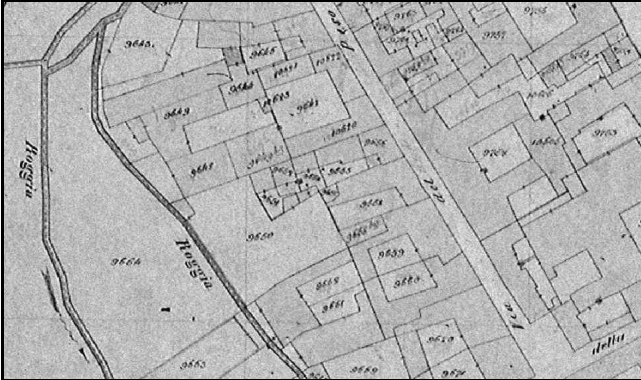
Ingressi e supporto

Stato di conservazione dell'edificio

Buono, nessun degrado

CATASTO STORICO

Stralcio Catasto Rabbini 1858. Scala 1:2000



Situazione odierna: Nucleo storico
Motivazione d'impianto: rurale, casa rurale
Vincolo e tutela:
Riferimento
Catasto Storico: da Catasto storico a 1920/30

MODIFICAZIONI RECENTI

Sintesi modifiche recenti:

INTERESSE

CLASSIFICAZIONE

Dentro gli ambiti dei nuclei antichi

Livello modificazione 7

Fronte su spazio pubblico, piani superiori: ristrutturazione B
Fronte su spazio pubblico, piano terra: ristrutturazione B
Fronte interno: ristrutturazione B
Corpo di fabbrica: ristrutturazione B

PROPOSTA DI PIANO

Data

27/11/2001

Nome rilevatore

Paola

IDENTIFICAZIONE

N° scheda: **BO900**

Stralcio CTC 1988 aggiornata. Scala 1:2000



Indirizzo: Via Brunelli Maioni 45

Proprietà: Privato

Riferimento CTR:

Foglio: 094060

Coordinate: 1457985, 5060855

PRG VIGENTE

Area normativa

art.2.2 centri storici: individuazione e norme

Destinazione

prevalentemente residenziale

Tipo d'intervento

art. 2.5 ristrutturazione interna, vincolo amb

Nota

ATLANTE TERRITORIALE 2001

Codice ID Atlante territoriale 2001

5050090

Uso al Piano terra

Abbandonato

Uso prevalente dell'edificio

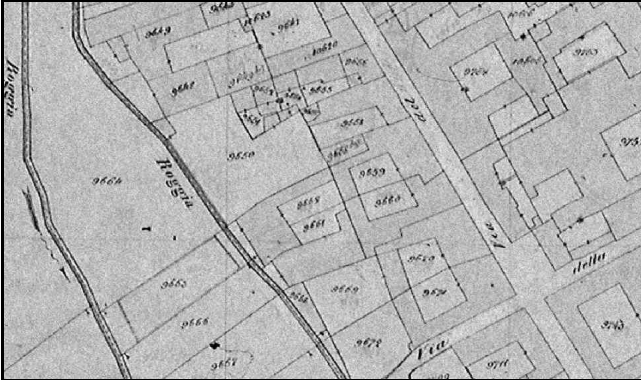
Abbandonato

Stato di conservazione dell'edificio

Medio, degrado finiture

CATASTO STORICO

Stralcio Catasto Rabbini 1858. Scala 1:2000



Situazione odierna: Nucleo storico

Motivazione d'impianto: rurale

Vincolo e tutela:

Riferimento

Catasto Storico: Presente

MODIFICAZIONI RECENTI

Sintesi modifiche recenti: Sostanziale permanenza

INTERESSE

medio

CLASSIFICAZIONE

Dentro gli ambiti dei nuclei antichi

Livello modificazione 5

Fronte su spazio pubblico, piani superiori: risanamento conservativo

Fronte su spazio pubblico, piano terra: ristrutturazione A

Fronte interno: ristrutturazione A

Corpo di fabbrica: ristrutturazione B

PROPOSTA DI PIANO

Data

27/11/2001

Nome rilevatore

Paola