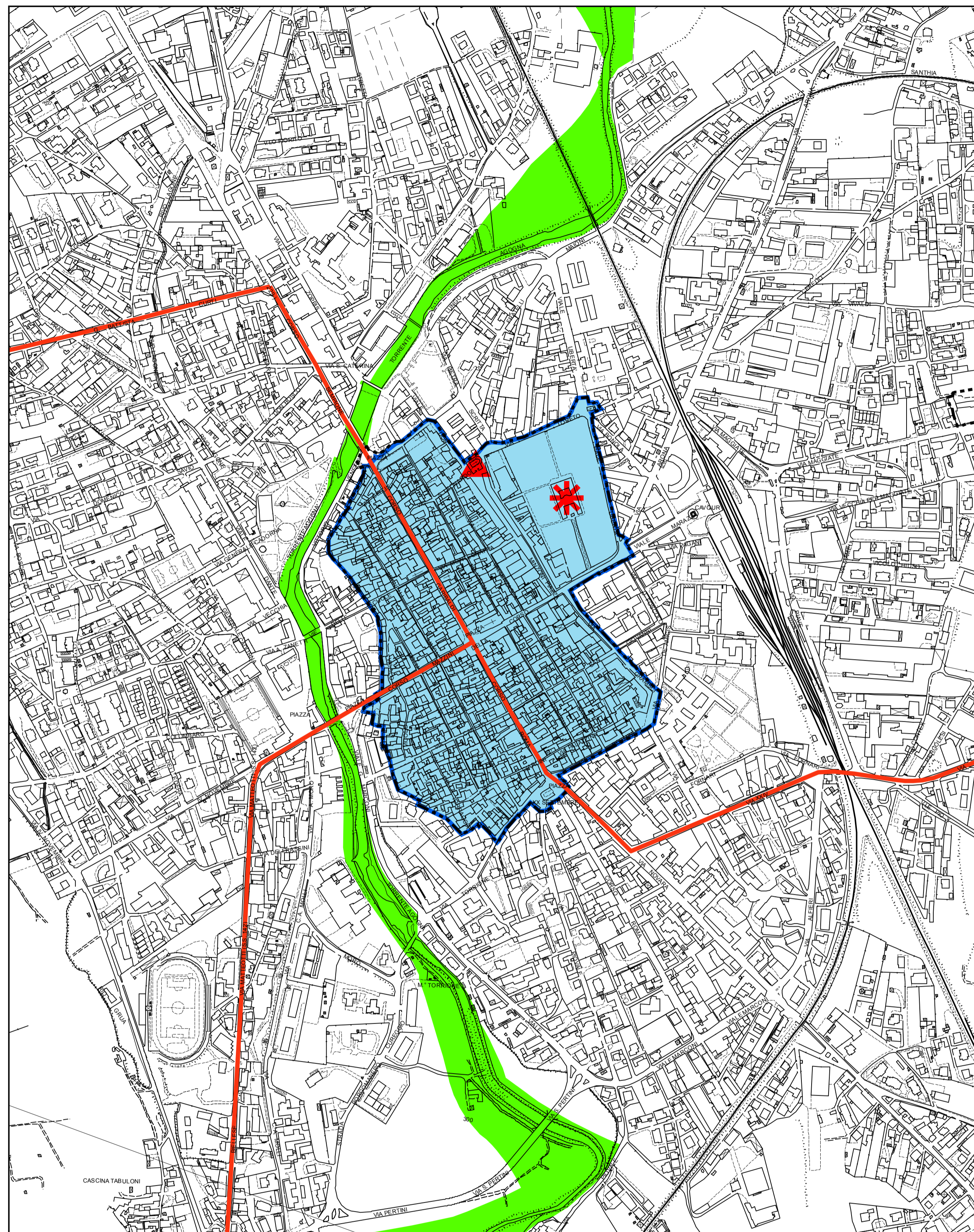







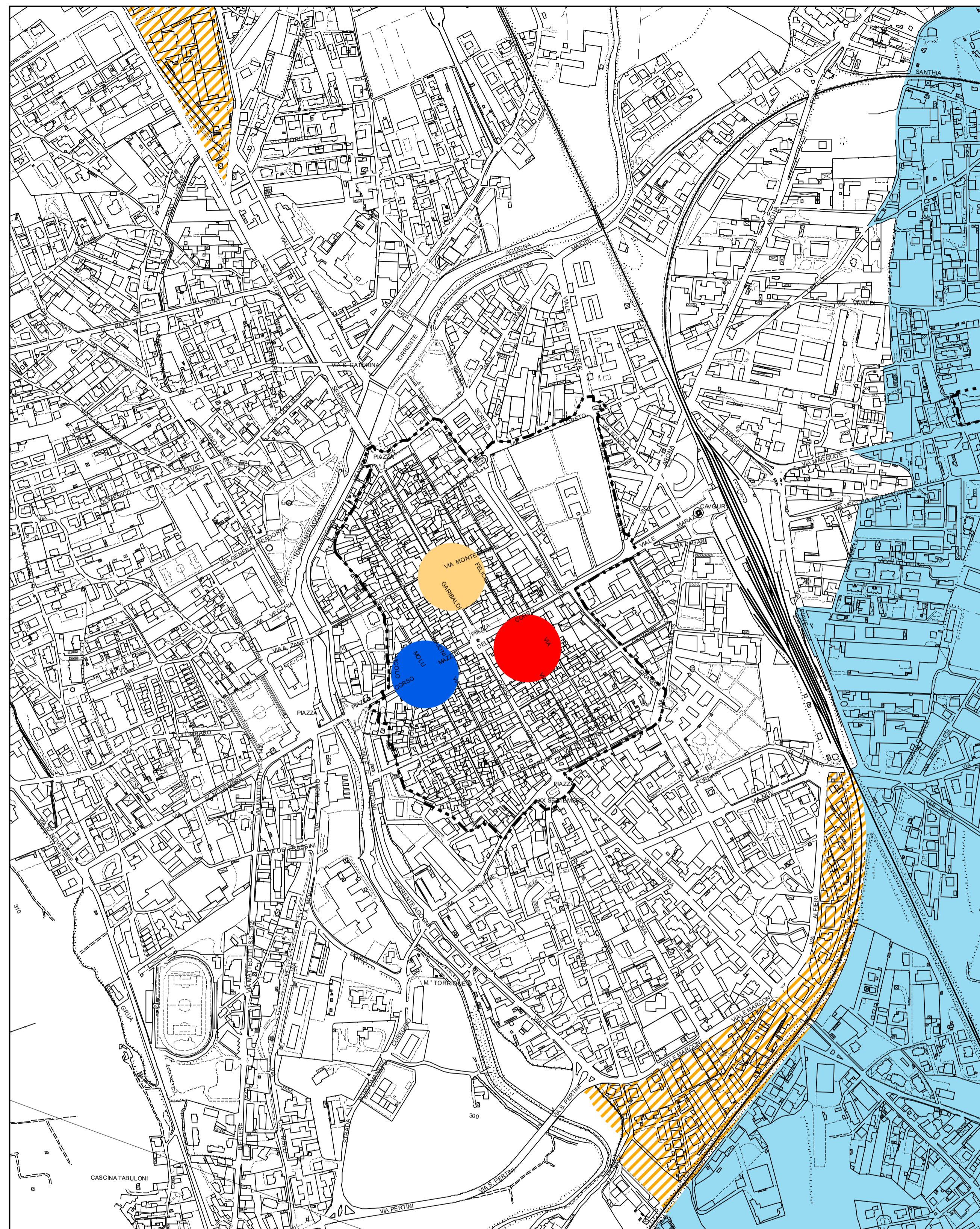
Caratteri territoriali e paesistici del Piano Territoriale Provinciale








Legenda:

-  Itinerari
-  beni di riferimento territoriale - art. 2.15
-  Emergenze architettoniche - art. 2.15
-  Centri storici - art. 2.14
-  Sist. del verde provinciale: La rete ecologica - art. 2.8

Indirizzi del governo del territorio del Piano Territoriale Provinciale



Legenda:

-  Consolidamento effetto di concentrazione urbana degli insediamenti residenziali - art. 4.14
-  Concentrazione attività terziarie, commerciali e di servizio di scala provinciale - art. 4.8
-  Concentrazione di servizi pubblici di rango provinciale - art. 4.9
-  Individ. coordinata opportunità insediative att. produttive, terziarie e di servizio - art. 4.6
-  Riqualf. funzionale ed ambientale territori urbani lungo tracciati stradali storici - art. 4.6

REGIONE PIEMONTE
PROVINCIA DI NOVARA
COMUNE DI BORGOMANERO



**PIANO REGOLATORE
GENERALE COMUNALE**

PROGETTO DEFINITIVO

Adozione: Deliberazione Programmatica:
Delibera Consiglio Comunale n. 3 del 30 gennaio 2009

Adozione: Progetto Preliminare:
Delibera Consiglio Comunale n. 86 del 28 novembre 2011

Adozione: Progetto Definitivo:
Delibera C.C. n. del

Sindaco:
Dott.ssa Anna Tinivella

Assessore:
Rag. Pierfranco Mirizio

Segretario:
Dott.ssa Maria Luisa Perucchini

Resp. del Procedimento:
Geom. Morena Medina

Tavola:

Caratteri territoriali e paesistici e
Indirizzi di governo del territorio
del P.T.P. del Nucleo Cittadino
di Antico Impianto

Progettista:
Architetto
Antonella Manuelli

Direzione Urbanistica Territorio:
Geom. G. Chiarello,
Geom. M. Di Clemente,
Geom. M. Lorenzon,
Geom. M. Medina,
Geom. M. Guidetti

A.18

scala 1:5.000

redatto su
Carta Tecnica Comunale