

REGIONE PIEMONTE
 PROVINCIA DI NOVARA
 COMUNE DI BORGOMANERO

**PIANO REGOLATORE
 GENERALE COMUNALE**

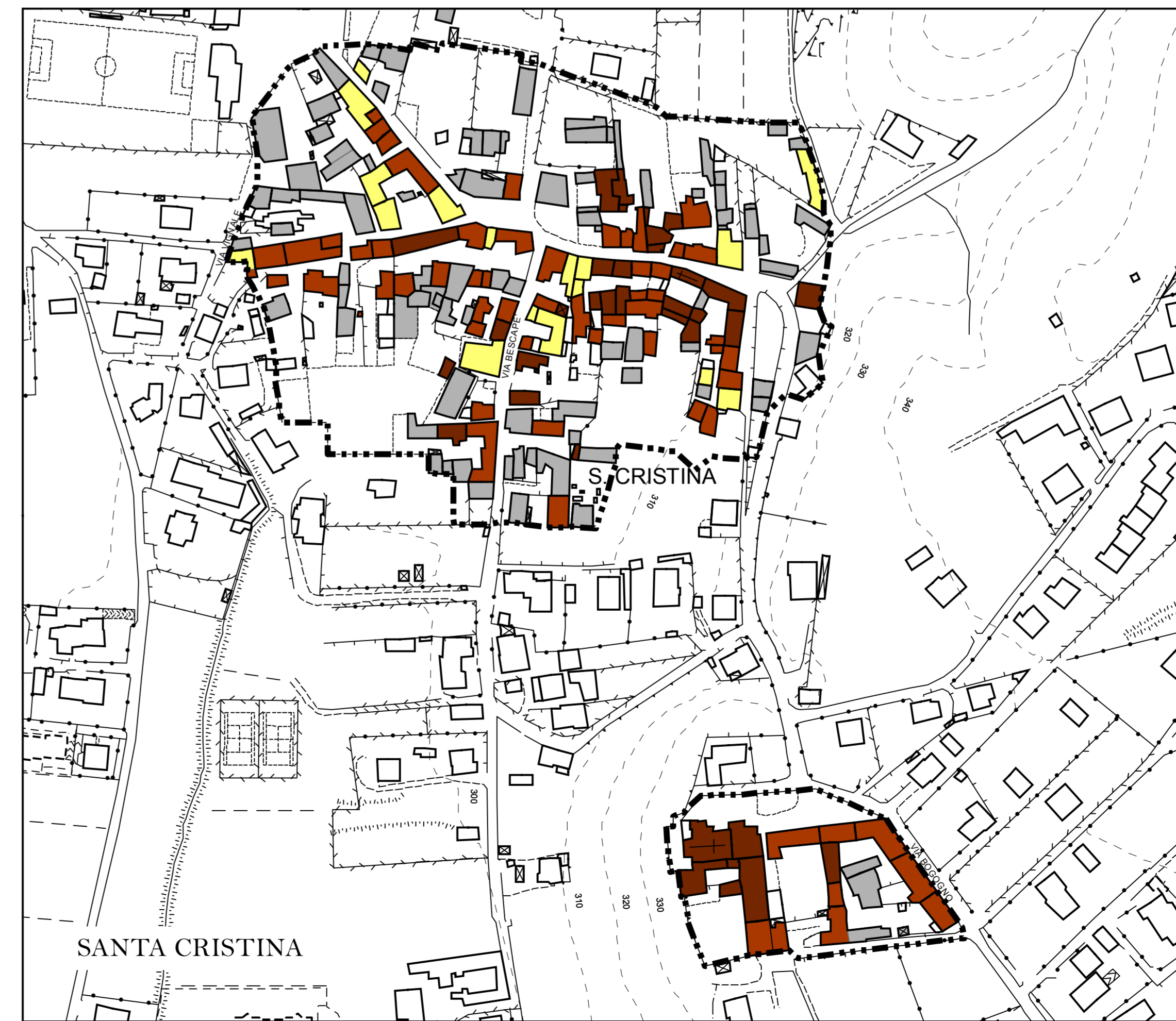
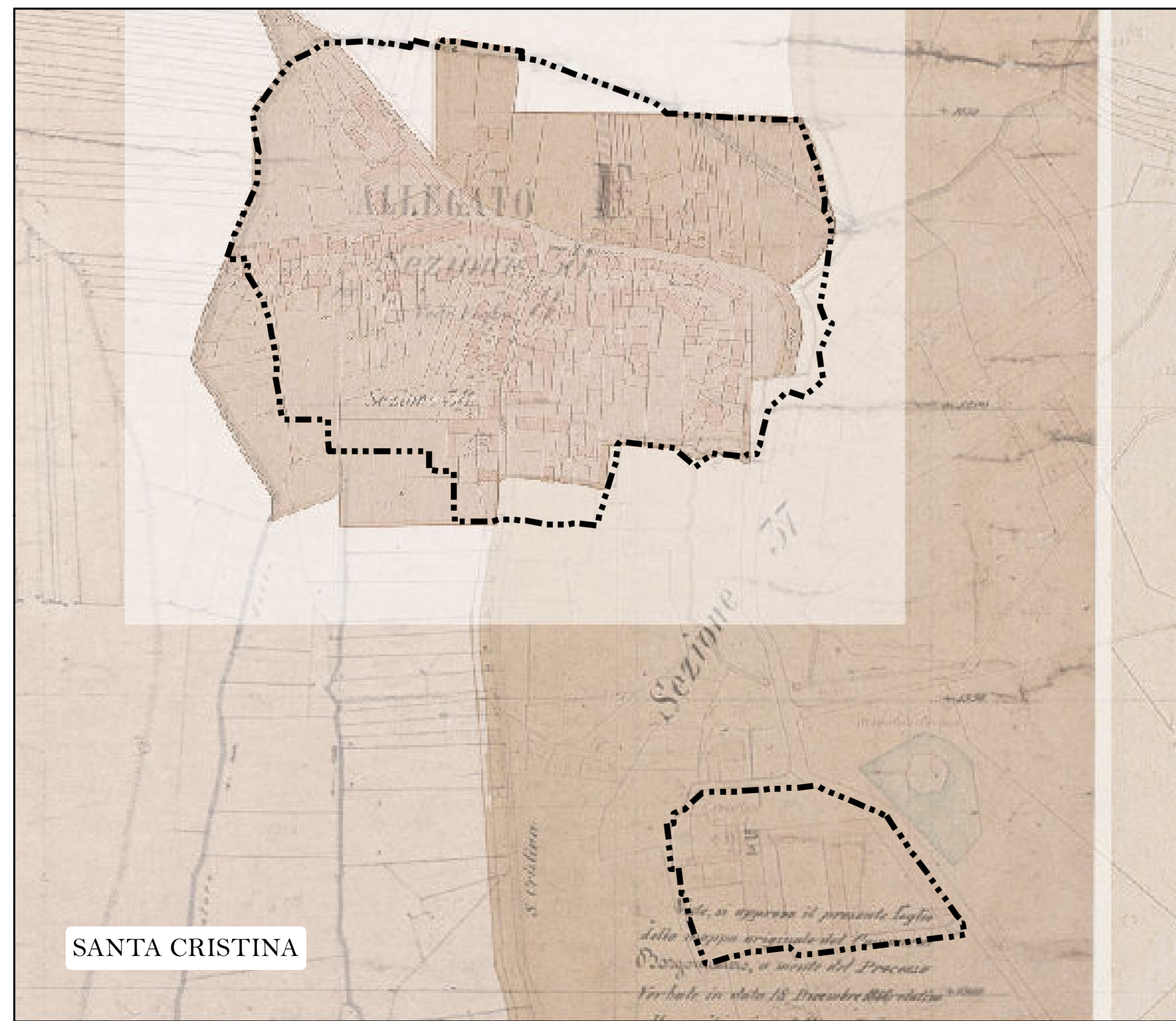
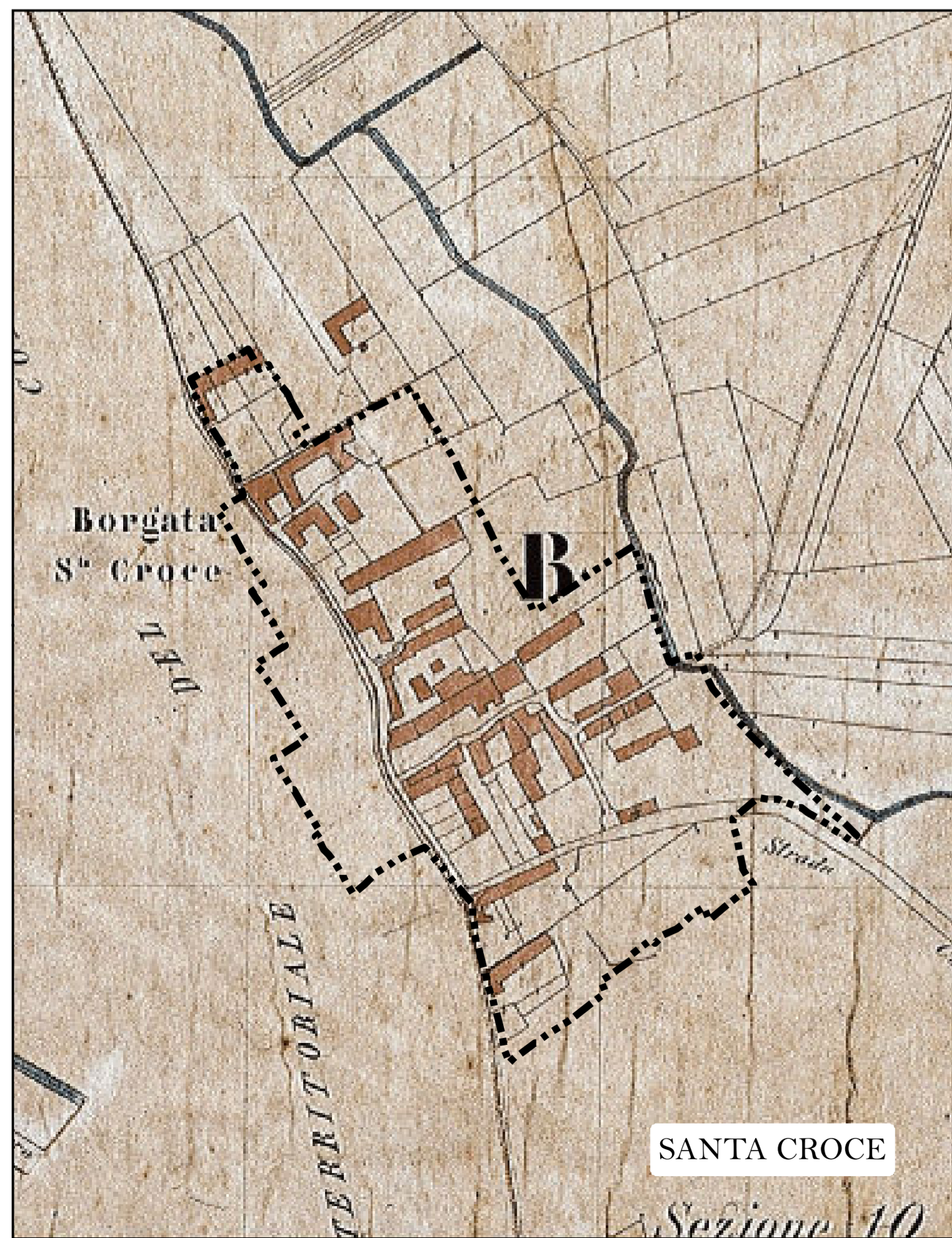
PROGETTO DEFINITIVO

Adozione Deliberazione Programmatica: Delibera Consiglio Comunale n. 3 del 30 gennaio 2009	Progettista: Architetto Antonella Manuelli
Adozione Progetto Preliminare: Delibera Consiglio Comunale n. 86 del 28 novembre 2011	Adozione Progetto Definitivo: Delibera C.C. n. del
Studio: Dott.ssa Anna Tinivella	Divisione Urbanistica Territorio: Geom. G. Chiarello, Geom. M. Di Clemente, Geom. M. Lorenzon, Geom. M. Medina, Geom. M. Guidetti
Assessor: Rag. Pierfranco Mirazio	
Segretario: Dott.ssa Maria Luisa Perucchini	
Resp. del Procedimento: Geom. Morena Medina	
Tavola: Catasto Rabbini e permanenze edilizie dei Nuclei Antichi Frazionali	A.23 scala 1:2.000

redatto su
Carta Tecnica Comunale

Catasto Rabbini

permanenze rispetto al Catasto Rabbini



Legenda:

- perimetro dei nuclei antichi frazionali
- sostanziale permanenza
- permanenza planimetrica
- sostanziale rinnovo
- edifici non presenti nel catasto Rabbini