

REGIONE PIEMONTE  
PROVINCIA DI NOVARA  
**COMUNE DI BORGOMANERO**



# PIANO REGOLATORE GENERALE COMUNALE

## PROGETTO DEFINITIVO

Adozione Deliberazione Programmatica:

**Delibera di Consiglio Comunale n. 3 del 30 gennaio 2009**

Adozione Progetto Preliminare:

**Delibera di Consiglio Comunale n. 86 del 28 novembre 2011**

Approvazione Progetto Definitivo:

**Delibera di C. C. n. del**

Progettista:

**Architetto  
Antonella Manuelli**

Sindaco:

**Dott.ssa Anna Tinivella**

Assessore:

**Rag. Pierfranco Mirizio**

Segretario:

**Dott.ssa Maria Luisa Perucchini**

Responsabile del procedimento:

**Geom. Morena Medina**

Divisione Urbanistica Territorio:

**Geom. G. Chiarello  
Geom. M. Di Clemente  
Geom. M. Lorenzon  
Geom. M. Medina  
Geom. M. Guidetti**

**Schede del repertorio  
dei beni di interesse storico-testimoniale del  
Nucleo Cittadino di Antico Impianto –  
riferimento Tavola A.17  
da BO701 a BO800**

# A.17.8

## IDENTIFICAZIONE

---

N° scheda: **BO701**

Stralcio CTC 1988 aggiornata. Scala 1:2000



**Indirizzo:** Via Tornielli 55,56,56A,58

**Proprietà:** Privato

**Riferimento CTR:**

**Foglio:** 094100

**Coordinate:** 1458348, 5060626

## PRG VIGENTE

---

**Area normativa**

art.2.2 centri storici: individuazione e norme

**Destinazione**

prevalentemente residenziale

**Tipo d'intervento**

art.2.3 adeguamento interno e manutenzione

**Nota**

## ATLANTE TERRITORIALE 2001

---

**Codice ID Atlante territoriale 2001**

529005B

**Uso al Piano terra**

Trasformazione

**Uso prevalente dell'edificio**

Trasformazione

**Stato di conservazione dell'edificio**

In trasformazione

---





# CATASTO STORICO

---

Stralcio Catasto Rabbini 1858. Scala 1:2000



**Situazione odierna:** Nucleo storico

**Motivazione d'impianto:** residenziale

**Vincolo e tutela:**

**Riferimento**

**Catasto Storico:** Presente

## MODIFICAZIONI RECENTI

---

MC1 - Modificazione delle coperture: quota gronda colmo

MF1 - Modificazione dei fronti: aperture piani superiori

MF2 - Modificazione dei fronti: aperture piano terra

MF4 - Modificazione dei fronti: aperture fronti interni

**Sintesi modifiche recenti:** permanenza planimetrica

## INTERESSE

---

medio

## CLASSIFICAZIONE

---

Dentro gli ambiti dei nuclei antichi

<b>Livello modificazione</b>	<b>6</b>
<b>Fronte su spazio pubblico, piani superiori:</b>	ristrutturazione A
<b>Fronte su spazio pubblico, piano terra:</b>	ristrutturazione A
<b>Fronte interno:</b>	ristrutturazione B
<b>Corpo di fabbrica:</b>	ristrutturazione B

## PROPOSTA DI PIANO

**Data**

29/10/2001

**Nome rilevatore**

Paola

## IDENTIFICAZIONE

---

N° scheda: **BO702**

Stralcio CTC 1988 aggiornata. Scala 1:2000



**Indirizzo:** Via Sanado

**Proprietà:** Privato

**Riferimento CTR:**

**Foglio:** 094100

**Coordinate:** 1458355, 5060599

## PRG VIGENTE

---

**Area normativa**

art.2.2 centri storici: individuazione e norme

**Destinazione**

prevalentemente residenziale

**Tipo d'intervento**

art.2.3 adeguamento interno e manutenzione

**Nota**

## ATLANTE TERRITORIALE 2001

---

**Codice ID Atlante territoriale 2001**

529008A

**Uso al Piano terra**

Abbandonato

**Uso prevalente dell'edificio**

Abbandonato

**Stato di conservazione dell'edificio**

Medio, degrado finiture

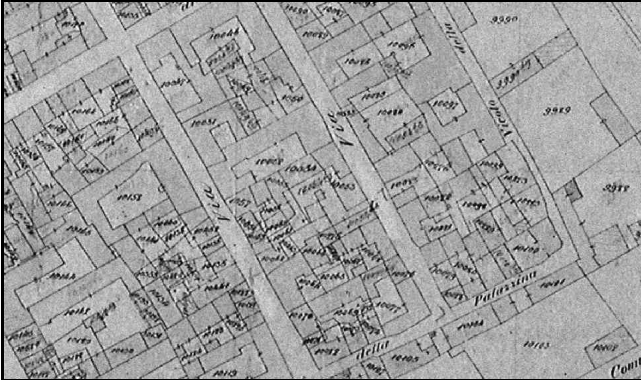
---



# CATASTO STORICO

---

Stralcio Catasto Rabbini 1858. Scala 1:2000



**Situazione odierna:** Nucleo storico

**Motivazione d'impianto:** residenziale

**Vincolo e tutela:**

**Riferimento**

**Catasto Storico:** Presente

## MODIFICAZIONI RECENTI

---

MC1 - Modificazione delle coperture: quota gronda colmo

MD3 - Modificazione del sistema distributivo: sostituzione materiali

MF1 - Modificazione dei fronti: aperture piani superiori

MF2 - Modificazione dei fronti: aperture piano terra

MF3 - Modificazione dei fronti: modificazione portale

**Sintesi modifiche recenti:** permanenza planimetrica

## INTERESSE

---

medio

## CLASSIFICAZIONE

---

Dentro gli ambiti dei nuclei antichi

**Livello modificazione** 6

**Fronte su spazio pubblico, piani superiori:** ristrutturazione A

**Fronte su spazio pubblico, piano terra:** ristrutturazione A

**Fronte interno:** ristrutturazione B

**Corpo di fabbrica:** ristrutturazione B

## PROPOSTA DI PIANO

**Data**

29/10/2001

**Nome rilevatore**

Paola

## IDENTIFICAZIONE

---

N° scheda: **BO703**

Stralcio CTC 1988 aggiornata. Scala 1:2000



**Indirizzo:** Via Tornielli 73,75

**Proprietà:** Privato

**Riferimento CTR:**

**Foglio:** 094100

**Coordinate:** 1458368, 5060595

## PRG VIGENTE

---

**Area normativa**

art.2.2 centri storici: individuazione e norme

**Destinazione**

prevalentemente residenziale

**Tipo d'intervento**

art. 2.7 aree recupero urb e edilizio

**Nota**

## ATLANTE TERRITORIALE 2001

---

**Codice ID Atlante territoriale 2001**

529003D

**Uso al Piano terra**

Abbandonato

**Uso prevalente dell'edificio**

Abbandonato

**Stato di conservazione dell'edificio**

Cattivo, dissesti strutturali e degrado finiture

---



## CATASTO STORICO

---

Stralcio Catasto Rabbini 1858. Scala 1:2000



**Situazione odierna:** Nucleo storico  
**Motivazione d'impianto:** rurale, casa rurale  
**Vincolo e tutela:**  
**Riferimento**  
**Catasto Storico:** Presente

## MODIFICAZIONI RECENTI

---

MF1 - Modificazione dei fronti: aperture piani superiori  
MI3 - Inadeguatezza strutturale: finestre dimensioni insufficienti

**Sintesi modifiche recenti:** Sostanziale permanenza

## INTERESSE

---

medio

## CLASSIFICAZIONE

---

Dentro gli ambiti dei nuclei antichi

<b>Livello modificazione</b>	<b>5</b>
<b>Fronte su spazio pubblico, piani superiori:</b>	risanamento conservativo
<b>Fronte su spazio pubblico, piano terra:</b>	ristrutturazione A
<b>Fronte interno:</b>	ristrutturazione A
<b>Corpo di fabbrica:</b>	ristrutturazione B

## PROPOSTA DI PIANO

<b>Data</b>	29/10/2001
<b>Nome rilevatore</b>	Paola



## IDENTIFICAZIONE

---

N° scheda: **BO704**

Stralcio CTC 1988 aggiornata. Scala 1:2000



**Indirizzo:** Via Palazzina 15,68,70,72

**Proprietà:** Privato

**Riferimento CTR:**

**Foglio:** 094100

**Coordinate:** 1458372, 5060586

## PRG VIGENTE

---

**Area normativa**

art.2.2 centri storici: individuazione e norme

**Destinazione**

prevalentemente residenziale

**Tipo d'intervento**

art. 2.7 aree recupero urb e edilizio

**Nota**

## ATLANTE TERRITORIALE 2001

---

**Codice ID Atlante territoriale 2001**

529002B

**Uso al Piano terra**

Ingressi e supporto

**Uso prevalente dell'edificio**

Abitazioni

**Stato di conservazione dell'edificio**

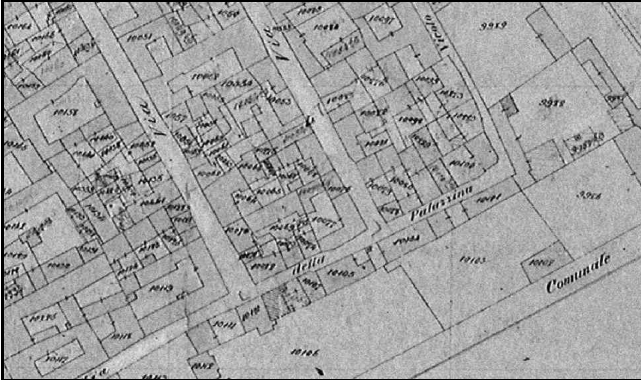
Medio, degrado finiture



# CATASTO STORICO

---

Stralcio Catasto Rabbini 1858. Scala 1:2000



**Situazione odierna:** Nucleo storico

**Motivazione d'impianto:** residenziale

**Vincolo e tutela:**

**Riferimento**

**Catasto Storico:** Presente

## MODIFICAZIONI RECENTI

---

MC4 - Modificazione delle coperture: materiali

MD3 - Modificazione del sistema distributivo: sostituzione materiali

MF1 - Modificazione dei fronti: aperture piani superiori

**Sintesi modifiche recenti:** permanenza planimetrica

## INTERESSE

---

medio

## CLASSIFICAZIONE

---

Dentro gli ambiti dei nuclei antichi

**Livello modificazione** 6

**Fronte su spazio pubblico, piani superiori:** ristrutturazione A

**Fronte su spazio pubblico, piano terra:** ristrutturazione A

**Fronte interno:** ristrutturazione B

**Corpo di fabbrica:** ristrutturazione B

## PROPOSTA DI PIANO

**Data**

29/10/2001

**Nome rilevatore**

Paola

## IDENTIFICAZIONE

---

N° scheda: **BO705**

Stralcio CTC 1988 aggiornata. Scala 1:2000



**Indirizzo:** Via Palazzina 15,68,70,72

**Proprietà:** Privato

**Riferimento CTR:**

**Foglio:** 094100

**Coordinate:** 1458375, 5060573

## PRG VIGENTE

---

**Area normativa**

art.2.2 centri storici: individuazione e norme q

**Destinazione**

prevalentemente residenziale

**Tipo d'intervento**

art. 2.7 aree recupero urb e edilizio

**Nota**

## ATLANTE TERRITORIALE 2001

---

**Codice ID Atlante territoriale 2001**

529002A

**Uso al Piano terra**

Ingressi e supporto


**Uso prevalente dell'edificio**

Abitazioni

**Stato di conservazione dell'edificio**

Buono, nessun degrado

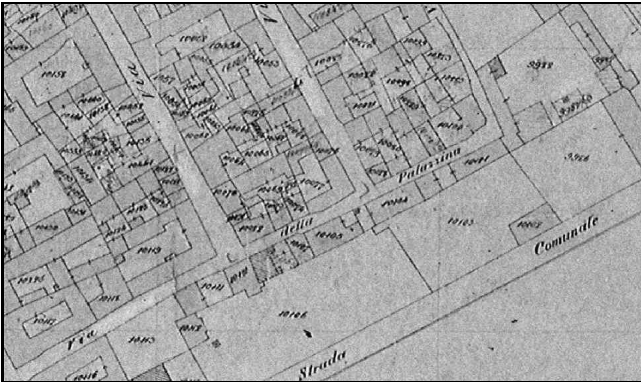
---



## CATASTO STORICO

---

Stralcio Catasto Rabbini 1858. Scala 1:2000



**Situazione odierna:** Nucleo storico

**Motivazione d'impianto:** residenziale

**Vincolo e tutela:**

**Riferimento**

**Catasto Storico:** Presente

## MODIFICAZIONI RECENTI

---

MC1 - Modificazione delle coperture: quota gronda colmo

MF1 - Modificazione dei fronti: aperture piani superiori

MF2 - Modificazione dei fronti: aperture piano terra

MF4 - Modificazione dei fronti: aperture fronti interni

**Sintesi modifiche recenti:** permanenza planimetrica

## INTERESSE

---

medio

Affresco censito: AU21b) Interno "Crocifisso", sec. XX. Art. 3 TUBCA 490/99

## CLASSIFICAZIONE

---

Dentro gli ambiti dei nuclei antichi

<b>Livello modificazione</b>	<b>6</b>
<b>Fronte su spazio pubblico, piani superiori:</b>	ristrutturazione A
<b>Fronte su spazio pubblico, piano terra:</b>	ristrutturazione A
<b>Fronte interno:</b>	ristrutturazione B
<b>Corpo di fabbrica:</b>	ristrutturazione B

## PROPOSTA DI PIANO

**Data**

29/10/2001

**Nome rilevatore**

Paola

## IDENTIFICAZIONE

---

N° scheda: **BO706**

Stralcio CTC 1988 aggiornata. Scala 1:2000



**Indirizzo:** Via Tornielli 9,77,79

**Proprietà:** Privato

**Riferimento CTR:**

**Foglio:** 094100

**Coordinate:** 1458359, 5060567

## PRG VIGENTE

---

**Area normativa**

art.2.2 centri storici: individuazione e norme

**Destinazione**

prevalentemente residenziale

**Tipo d'intervento**

art. 2.7 aree recupero urb e edilizio

**Nota**

fronti da salvaguardare

## ATLANTE TERRITORIALE 2001

---

**Codice ID Atlante territoriale 2001**

529001A

**Uso al Piano terra**

Abbandonato

**Uso prevalente dell'edificio**

Abbandonato

**Stato di conservazione dell'edificio**

Medio, degrado finiture

---





## CATASTO STORICO

---

Stralcio Catasto Rabbini 1858. Scala 1:2000



**Situazione odierna:** Nucleo storico  
**Motivazione d'impianto:** rurale, casa rurale  
**Vincolo e tutela:**  
**Riferimento**  
**Catasto Storico:** Presente

## MODIFICAZIONI RECENTI

---

MD1 - Modificazione del sistema distributivo: balconi su spazio pubblico

MF3 - Modificazione dei fronti: modificazione portale

MI3 - Inadeguatezza strutturale: finestre dimensioni insufficienti

**Sintesi modifiche recenti:** Sostanziale permanenza

## INTERESSE

---

elevato

Affresco censito: AU28b) "Nostra Signora del Sacro Cuore fra i Santi Giuseppe, a sinistra, e Giovanni Battista, a destr

## CLASSIFICAZIONE

---

Dentro gli ambiti dei nuclei antichi

<b>Livello modificazione</b>	<b>5</b>
<b>Fronte su spazio pubblico, piani superiori:</b>	risanamento conservativo
<b>Fronte su spazio pubblico, piano terra:</b>	ristrutturazione A
<b>Fronte interno:</b>	ristrutturazione A
<b>Corpo di fabbrica:</b>	ristrutturazione B

## PROPOSTA DI PIANO

**Data**

29/10/2001

**Nome rilevatore**

Paola

## IDENTIFICAZIONE

---

N° scheda: **BO707**

Stralcio CTC 1988 aggiornata. Scala 1:2000



**Indirizzo:** Via Tornielli 9,77,79

**Proprietà:** Privato

**Riferimento CTR:**

**Foglio:** 094100

**Coordinate:** 1458355, 5060576

## PRG VIGENTE

---

**Area normativa**

art.2.2 centri storici: individuazione e norme

**Destinazione**

prevalentemente residenziale

**Tipo d'intervento**

art. 2.7 aree recupero urb e edilizio

**Nota**

fronti da salvaguardare

## ATLANTE TERRITORIALE 2001

---

**Codice ID Atlante territoriale 2001**

529001B

**Uso al Piano terra**

Ingressi e supporto

**Uso prevalente dell'edificio**

Abitazioni

**Stato di conservazione dell'edificio**

Medio, degrado finiture

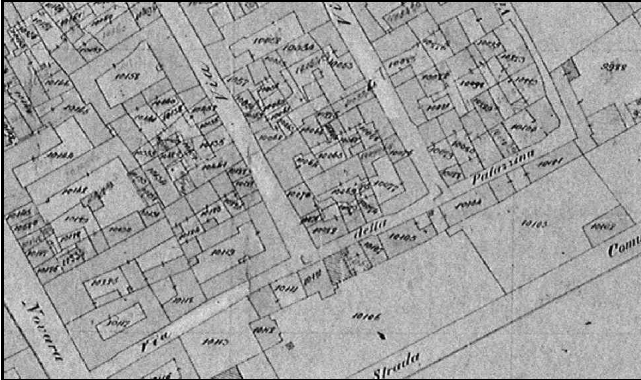
---



# CATASTO STORICO

---

Stralcio Catasto Rabbini 1858. Scala 1:2000



**Situazione odierna:** Nucleo storico  
**Motivazione d'impianto:** rurale, casa rurale  
**Vincolo e tutela:**  
**Riferimento  
Catasto Storico:** Presente

## MODIFICAZIONI RECENTI

---

MD1 - Modificazione del sistema distributivo: balconi su spazio pubblico

MF1 - Modificazione dei fronti: aperture piani superiori

MF2 - Modificazione dei fronti: aperture piano terra

**Sintesi modifiche recenti:** permanenza planimetrica

## INTERESSE

---

medio

## CLASSIFICAZIONE

---

Dentro gli ambiti dei nuclei antichi

<b>Livello modificazione</b>	<b>6</b>
<b>Fronte su spazio pubblico, piani superiori:</b>	ristrutturazione A
<b>Fronte su spazio pubblico, piano terra:</b>	ristrutturazione A
<b>Fronte interno:</b>	ristrutturazione B
<b>Corpo di fabbrica:</b>	ristrutturazione B

## PROPOSTA DI PIANO

**Data**

29/10/2001

**Nome rilevatore**

Paola

## IDENTIFICAZIONE

---

N° scheda: **BO708**

Stralcio CTC 1988 aggiornata. Scala 1:2000



**Indirizzo:** Via Tornielli 69,73,75

**Proprietà:** Privato

**Riferimento CTR:**

**Foglio:** 094100

**Coordinate:** 1458349, 5060580

## PRG VIGENTE

---

**Area normativa**

art.2.2 centri storici: individuazione e norme

**Destinazione**

prevalentemente residenziale

**Tipo d'intervento**

art. 2.7 aree recupero urb e edilizio

**Nota**

## ATLANTE TERRITORIALE 2001

---

**Codice ID Atlante territoriale 2001**

529003A

**Uso al Piano terra**

Abitazioni

**Uso prevalente dell'edificio**

Abitazioni

**Stato di conservazione dell'edificio**

Buono, nessun degrado

---



## CATASTO STORICO

---

Stralcio Catasto Rabbini 1858. Scala 1:2000



**Situazione odierna:** Nucleo storico  
**Motivazione d'impianto:** rurale, casa rurale  
**Vincolo e tutela:**  
**Riferimento**  
**Catasto Storico:** Presente

## MODIFICAZIONI RECENTI

---

MD1 - Modificazione del sistema distributivo: balconi su spazio pubblico

MF1 - Modificazione dei fronti: aperture piani superiori

**Sintesi modifiche recenti:** permanenza planimetrica

## INTERESSE

---

medio

## CLASSIFICAZIONE

---

Dentro gli ambiti dei nuclei antichi

<b>Livello modificazione</b>	<b>6</b>
<b>Fronte su spazio pubblico, piani superiori:</b>	ristrutturazione A
<b>Fronte su spazio pubblico, piano terra:</b>	ristrutturazione A
<b>Fronte interno:</b>	ristrutturazione B
<b>Corpo di fabbrica:</b>	ristrutturazione B

## PROPOSTA DI PIANO

**Data**

29/10/2001

**Nome rilevatore**

Paola



## IDENTIFICAZIONE

---

N° scheda: **BO709**

Stralcio CTC 1988 aggiornata. Scala 1:2000



**Indirizzo:** Via Tornielli 61,63,65

**Proprietà:** Privato

**Riferimento CTR:**

**Foglio:** 094100

**Coordinate:** 1458336, 5060600

## PRG VIGENTE

---

**Area normativa**

art.2.2 centri storici: individuazione e norme

**Destinazione**

prevalentemente residenziale

**Tipo d'intervento**

art.2.3 adeguamento interno e manutenzione

**Nota**

## ATLANTE TERRITORIALE 2001

---

**Codice ID Atlante territoriale 2001**

529004A

**Uso al Piano terra**

Ingressi e supporto

**Uso prevalente dell'edificio**

Abitazioni

**Stato di conservazione dell'edificio**

Medio, degrado finiture

---



# CATASTO STORICO

---

Stralcio Catasto Rabbini 1858. Scala 1:2000



**Situazione odierna:** Nucleo storico  
**Motivazione d'impianto:** rurale, casa rurale  
**Vincolo e tutela:**  
**Riferimento**  
**Catasto Storico:** Presente

## MODIFICAZIONI RECENTI

---

MC4 - Modificazione delle coperture: materiali  
MD1 - Modificazione del sistema distributivo: balconi su spazio pubblico  
MF1 - Modificazione dei fronti: aperture piani superiori  
MF2 - Modificazione dei fronti: aperture piano terra

**Sintesi modifiche recenti:** permanenza planimetrica

## INTERESSE

---

medio

## CLASSIFICAZIONE

---

Dentro gli ambiti dei nuclei antichi

<b>Livello modificazione</b>	<b>6</b>
<b>Fronte su spazio pubblico, piani superiori:</b>	ristrutturazione A
<b>Fronte su spazio pubblico, piano terra:</b>	ristrutturazione A
<b>Fronte interno:</b>	ristrutturazione B
<b>Corpo di fabbrica:</b>	ristrutturazione B

## PROPOSTA DI PIANO

**Data**

29/10/2001

**Nome rilevatore**

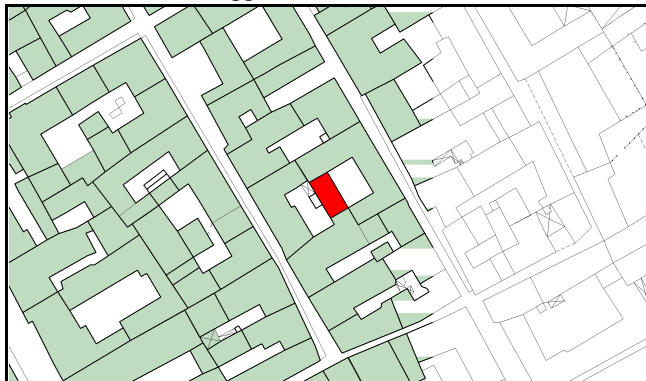
Paola

## IDENTIFICAZIONE

---

N° scheda: **BO710**

Stralcio CTC 1988 aggiornata. Scala 1:2000



**Indirizzo:** Strada Cascina Selvetta

**Proprietà:** Privato

**Riferimento CTR:**

**Foglio:** 094100

**Coordinate:** 1458349, 5060603

## PRG VIGENTE

---

**Area normativa**

art.2.2 centri storici: individuazione e norme

**Destinazione**

prevalentemente residenziale

**Tipo d'intervento**

art.2 3 adeguamento interno e manutenzione

**Nota**

## ATLANTE TERRITORIALE 2001

---

**Codice ID Atlante territoriale 2001**

529008B

**Uso al Piano terra**

Abbandonato

**Uso prevalente dell'edificio**

Abbandonato

**Stato di conservazione dell'edificio**

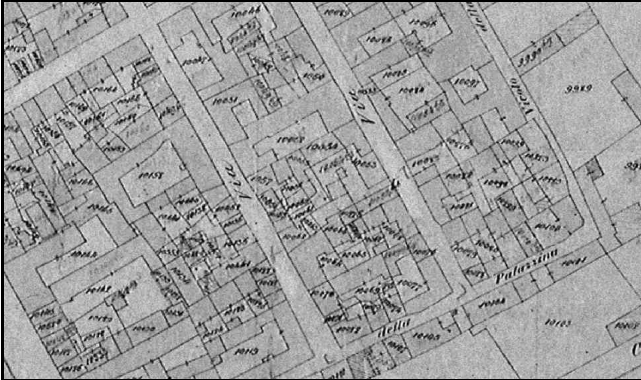
Medio, degrado finiture

---

## CATASTO STORICO

---

Stralcio Catasto Rabbini 1858. Scala 1:2000



**Situazione odierna:** Nucleo storico

**Motivazione d'impianto:** rurale

**Vincolo e tutela:**

**Riferimento**

**Catasto Storico:** Presente

## MODIFICAZIONI RECENTI

---

Sintesi modifiche recenti:

## INTERESSE

---

## CLASSIFICAZIONE

---

Dentro gli ambiti dei nuclei antichi

**Livello modificazione** 7

**Fronte su spazio pubblico, piani superiori:** ristrutturazione B

**Fronte su spazio pubblico, piano terra:** ristrutturazione B

**Fronte interno:** ristrutturazione B

**Corpo di fabbrica:** ristrutturazione B

## PROPOSTA DI PIANO

**Data**

29/10/2001

**Nome rilevatore**

Paola

## IDENTIFICAZIONE

---

N° scheda: **BO711**

Stralcio CTC 1988 aggiornata. Scala 1:2000



**Indirizzo:** Via Tornielli 55,56,56A,58

**Proprietà:** Privato

**Riferimento CTR:**

**Foglio:** 094100

**Coordinate:** 1458332, 5060615

## PRG VIGENTE

---

**Area normativa**

art.2.2 centri storici: individuazione e norme

**Destinazione**

prevalentemente residenziale

**Tipo d'intervento**

art. 2.5 ristrutturazione interna, vincolo amb

**Nota**

## ATLANTE TERRITORIALE 2001

---

**Codice ID Atlante territoriale 2001**

529005A

**Uso al Piano terra**

Ingressi e supporto

**Uso prevalente dell'edificio**

Abitazioni

**Stato di conservazione dell'edificio**

Medio, degrado finiture

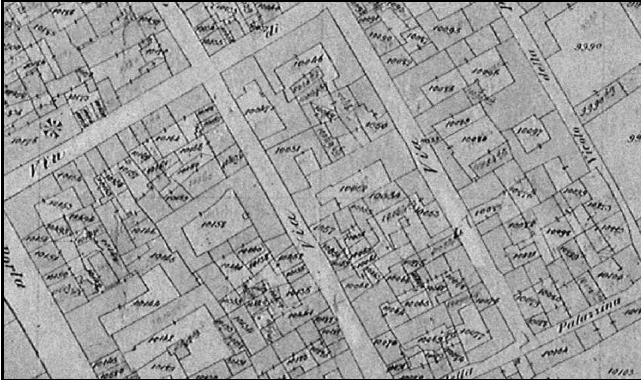




## CATASTO STORICO

---

Stralcio Catasto Rabbini 1858. Scala 1:2000



**Situazione odierna:** Nucleo storico  
**Motivazione d'impianto:** rurale, casa rurale  
**Vincolo e tutela:**  
**Riferimento  
Catasto Storico:** Presente

## MODIFICAZIONI RECENTI

---

MF1 - Modificazione dei fronti: aperture piani superiori

**Sintesi modifiche recenti:** Sostanziale permanenza

## INTERESSE

---

medio

## CLASSIFICAZIONE

---

Dentro gli ambiti dei nuclei antichi

<b>Livello modificazione</b>	<b>5</b>
<b>Fronte su spazio pubblico, piani superiori:</b>	risanamento conservativo
<b>Fronte su spazio pubblico, piano terra:</b>	ristrutturazione A
<b>Fronte interno:</b>	ristrutturazione A
<b>Corpo di fabbrica:</b>	ristrutturazione B

## PROPOSTA DI PIANO

<b>Data</b>	29/10/2001
<b>Nome rilevatore</b>	Paola

## IDENTIFICAZIONE

---

N° scheda: **BO712**

Stralcio CTC 1988 aggiornata. Scala 1:2000



**Indirizzo:** Via S. Giovanni 26

**Proprietà:** Privato

**Riferimento CTR:**

**Foglio:** 094100

**Coordinate:** 1458325, 5060619

## PRG VIGENTE

---

**Area normativa**

art.2.2 centri storici: individuazione e norme

**Destinazione**

prevalentemente residenziale

**Tipo d'intervento**

art. 2.7 aree recupero urb e edilizio

**Nota**

fronti da salvaguardare

## ATLANTE TERRITORIALE 2001

---

**Codice ID Atlante territoriale 2001**

529006H

**Uso al Piano terra**

Uffici

**Uso prevalente dell'edificio**

Abitazioni

**Stato di conservazione dell'edificio**

Buono, nessun degrado

---



# CATASTO STORICO

---

Stralcio Catasto Rabbini 1858. Scala 1:2000



**Situazione odierna:** Nucleo storico  
**Motivazione d'impianto:** rurale, casa rurale  
**Vincolo e tutela:**  
**Riferimento  
Catasto Storico:** Presente

## MODIFICAZIONI RECENTI

---

MC4 - Modificazione delle coperture: materiali

MD1 - Modificazione del sistema distributivo: balconi su spazio pubblico

MD2 - Modificazione del sistema distributivo: aggiunta di balconi scale chiusure nell' interno

MD3 - Modificazione del sistema distributivo: sostituzione materiali

MF1 - Modificazione dei fronti: aperture piani superiori

MF4 - Modificazione dei fronti: aperture fronti interni

**Sintesi modifiche recenti:** permanenza planimetrica

## INTERESSE

---

medio

## CLASSIFICAZIONE

---

Dentro gli ambiti dei nuclei antichi

<b>Livello modificazione</b>	<b>6</b>
<b>Fronte su spazio pubblico, piani superiori:</b>	ristrutturazione A
<b>Fronte su spazio pubblico, piano terra:</b>	ristrutturazione A
<b>Fronte interno:</b>	ristrutturazione B
<b>Corpo di fabbrica:</b>	ristrutturazione B

## PROPOSTA DI PIANO

**Data**

29/10/2001

**Nome rilevatore**

Paola

## IDENTIFICAZIONE

---

N° scheda: **BO713**

Stralcio CTC 1988 aggiornata. Scala 1:2000



**Indirizzo:** Via S. Giovanni 26

**Proprietà:** Privato

**Riferimento CTR:**

**Foglio:** 094100

**Coordinate:** 1458322, 5060637

## PRG VIGENTE

---

**Area normativa**

art.2.2 centri storici: individuazione e norme

**Destinazione**

prevalentemente residenziale

**Tipo d'intervento**

art. 2.7 aree recupero urb e edilizio

**Nota**

fronti da salvaguardare

## ATLANTE TERRITORIALE 2001

---

**Codice ID Atlante territoriale 2001**

529006B

**Uso al Piano terra**

Uffici

**Uso prevalente dell'edificio**

Abitazioni

**Stato di conservazione dell'edificio**

Buono, nessun degrado

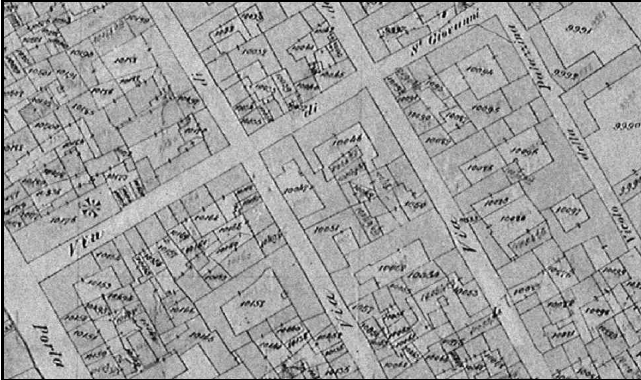
---



# CATASTO STORICO

---

Stralcio Catasto Rabbini 1858. Scala 1:2000



**Situazione odierna:** Nucleo storico  
**Motivazione d'impianto:** rurale, casa rurale  
**Vincolo e tutela:**  
**Riferimento**  
**Catasto Storico:** Presente

## MODIFICAZIONI RECENTI

---

MC4 - Modificazione delle coperture: materiali  
MD3 - Modificazione del sistema distributivo: sostituzione materiali  
MF4 - Modificazione dei fronti: aperture fronti interni

**Sintesi modifiche recenti:** permanenza planimetrica

## INTERESSE

---

medio

## CLASSIFICAZIONE

---

Dentro gli ambiti dei nuclei antichi

<b>Livello modificazione</b>	<b>6</b>
<b>Fronte su spazio pubblico, piani superiori:</b>	ristrutturazione A
<b>Fronte su spazio pubblico, piano terra:</b>	ristrutturazione A
<b>Fronte interno:</b>	ristrutturazione B
<b>Corpo di fabbrica:</b>	ristrutturazione B

## PROPOSTA DI PIANO

**Data**

29/10/2001

**Nome rilevatore**

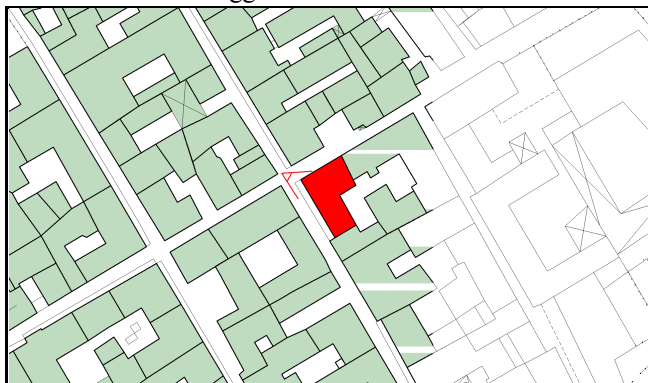
Paola

## IDENTIFICAZIONE

---

N° scheda: BO714

Stralcio CTC 1988 aggiornata. Scala 1:2000



**Indirizzo:** Via Sanado 29A,31,33

**Proprietà:** Privato

**Riferimento CTR:**

**Foglio:** 094100

**Coordinate:** 1458345, 5060662

## PRG VIGENTE

---

**Area normativa**

art.2.2 centri storici: individuazione e norme

**Destinazione**

prevalentemente residenziale

**Tipo d'intervento**

art. 2.7 aree recupero urb e edilizio

**Nota**

## ATLANTE TERRITORIALE 2001

---

**Codice ID Atlante territoriale 2001**

530008A

**Uso al Piano terra**

Ingressi e supporto

**Uso prevalente dell'edificio**

Abitazioni

**Stato di conservazione dell'edificio**

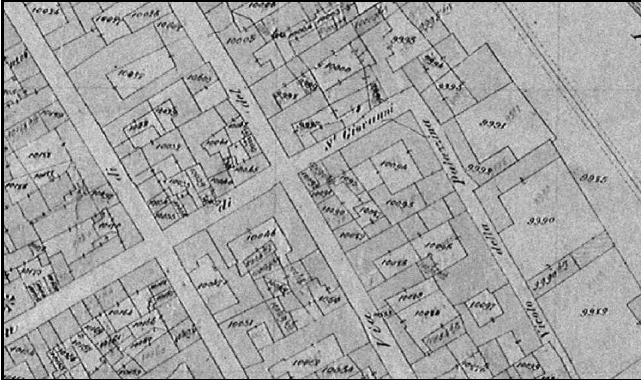
Medio, degrado finiture



# CATASTO STORICO

---

Stralcio Catasto Rabbini 1858. Scala 1:2000



**Situazione odierna:** Nucleo storico  
**Motivazione d'impianto:** rurale, casa rurale  
**Vincolo e tutela:** Decreto 1089/39  
**Riferimento  
Catasto Storico:** Presente

## MODIFICAZIONI RECENTI

---

MC4 - Modificazione delle coperture: materiali  
MD1 - Modificazione del sistema distributivo: balconi su spazio pubblico  
MF1 - Modificazione dei fronti: aperture piani superiori  
MF2 - Modificazione dei fronti: aperture piano terra  
MF3 - Modificazione dei fronti: modificazione portale

**Sintesi modifiche recenti:** permanenza planimetrica

## INTERESSE

---

elevato

Affresco censito: AU27a) S. Rocco "Madonna Assunta tra i Santi Rocco e Caterina", sec. XVIII. Art. 3 TUBCA 490/9

## CLASSIFICAZIONE

---

Dentro gli ambiti dei nuclei antichi

<b>Livello modificazione</b>	<b>1</b>
<b>Fronte su spazio pubblico, piani superiori:</b>	restauro
<b>Fronte su spazio pubblico, piano terra:</b>	restauro
<b>Fronte interno:</b>	restauro
<b>Corpo di fabbrica:</b>	restauro

## PROPOSTA DI PIANO

<b>Data</b>	29/10/2001
<b>Nome rilevatore</b>	Paola

## IDENTIFICAZIONE

---

N° scheda: BO715

Stralcio CTC 1988 aggiornata. Scala 1:2000



**Indirizzo:** Via S. Giovanni 38

**Proprietà:** Privato

**Riferimento CTR:**

**Foglio:** 094100

**Coordinate:** 1458364, 5060677

## PRG VIGENTE

---

**Area normativa**

art.2.2 centri storici: individuazione e norme

**Destinazione**

prevalentemente residenziale

**Tipo d'intervento**

art. 2.5 ristrutturazione interna, vincolo amb

**Nota**

## ATLANTE TERRITORIALE 2001

---

**Codice ID Atlante territoriale 2001**

530009A

**Uso al Piano terra**

Uffici

**Uso prevalente dell'edificio**

Trasformazione

**Stato di conservazione dell'edificio**

In trasformazione

---

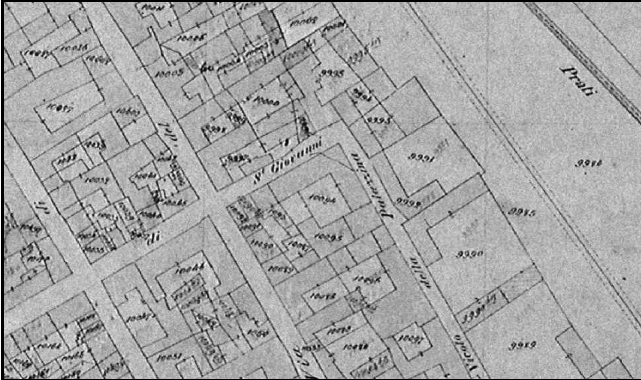




# CATASTO STORICO

---

Stralcio Catasto Rabbini 1858. Scala 1:2000



**Situazione odierna:** Nucleo storico  
**Motivazione d'impianto:** residenziale, palazzo  
**Vincolo e tutela:**  
**Riferimento Catasto Storico:** Presente

## MODIFICAZIONI RECENTI

---

MC4 - Modificazione delle coperture: materiali  
MD3 - Modificazione del sistema distributivo: sostituzione materiali  
MF1 - Modificazione dei fronti: aperture piani superiori  
MF2 - Modificazione dei fronti: aperture piano terra  
MF4 - Modificazione dei fronti: aperture fronti interni

**Sintesi modifiche recenti:** permanenza planimetrica

## INTERESSE

---

elevato

## CLASSIFICAZIONE

---

Dentro gli ambiti dei nuclei antichi

<b>Livello modificazione</b>	<b>5</b>
<b>Fronte su spazio pubblico, piani superiori:</b>	risanamento conservativo
<b>Fronte su spazio pubblico, piano terra:</b>	ristrutturazione A
<b>Fronte interno:</b>	ristrutturazione A
<b>Corpo di fabbrica:</b>	ristrutturazione B

## PROPOSTA DI PIANO

<b>Data</b>	29/10/2001
<b>Nome rilevatore</b>	Paola

## IDENTIFICAZIONE

---

N° scheda: **BO716**

Stralcio CTC 1988 aggiornata. Scala 1:2000



**Indirizzo:** Via S. Giovanni

**Proprietà:** Privato

**Riferimento CTR:**

**Foglio:** 094100

**Coordinate:** 1458363, 5060657

## PRG VIGENTE

---

**Area normativa**

art.2.2 centri storici: individuazione e norme

**Destinazione**

prevalentemente residenziale

**Tipo d'intervento**

art. 2.5 ristrutturazione interna, vincolo amb

**Nota**

## ATLANTE TERRITORIALE 2001

---

**Codice ID Atlante territoriale 2001**

530009B

**Uso al Piano terra**

Trasformazione

**Uso prevalente dell'edificio**

Trasformazione

**Stato di conservazione dell'edificio**

In trasformazione

---

# CATASTO STORICO

---

Stralcio Catasto Rabbini 1858. Scala 1:2000



**Situazione odierna:** Nucleo storico

**Motivazione d'impianto:** residenziale

**Vincolo e tutela:**

**Riferimento**

**Catasto Storico:** Presente

## MODIFICAZIONI RECENTI

---

MC4 - Modificazione delle coperture: materiali

MD2 - Modificazione del sistema distributivo: aggiunta di balconi scale chiusure nell' interno

MD3 - Modificazione del sistema distributivo: sostituzione materiali

MF4 - Modificazione dei fronti: aperture fronti interni

**Sintesi modifiche recenti:** permanenza planimetrica

## INTERESSE

---

medio

## CLASSIFICAZIONE

---

Dentro gli ambiti dei nuclei antichi

**Livello modificazione** 6

**Fronte su spazio pubblico, piani superiori:** ristrutturazione A

**Fronte su spazio pubblico, piano terra:** ristrutturazione A

**Fronte interno:** ristrutturazione B

**Corpo di fabbrica:** ristrutturazione B

## PROPOSTA DI PIANO

**Data**

29/10/2001

**Nome rilevatore**

Paola

## IDENTIFICAZIONE

---

N° scheda: BO717

Stralcio CTC 1988 aggiornata. Scala 1:2000



**Indirizzo:** Via Palazzina

**Proprietà:** Privato

**Riferimento CTR:**

**Foglio:** 094100

**Coordinate:** 1458373, 5060654

## PRG VIGENTE

---

**Area normativa**

art.2.2 centri storici: individuazione e norme

**Destinazione**

prevalentemente residenziale

**Tipo d'intervento**

art. 2.7 aree recupero urb e edilizio

**Nota**

fronti da salvaguardare

## ATLANTE TERRITORIALE 2001

---

**Codice ID Atlante territoriale 2001**

530007B

**Uso al Piano terra**

Box e parcheggi pertinenziali

**Uso prevalente dell'edificio**

Abitazioni

**Stato di conservazione dell'edificio**

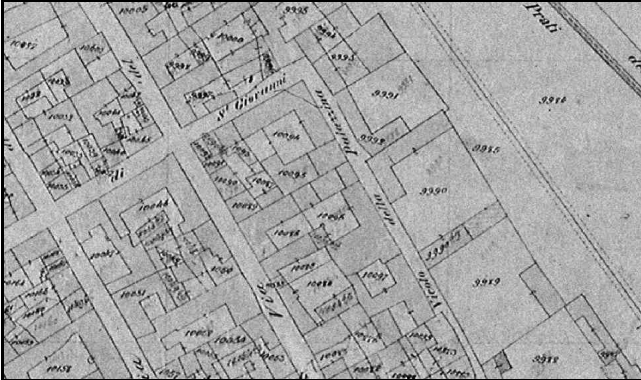
Buono, nessun degrado



# CATASTO STORICO

---

Stralcio Catasto Rabbini 1858. Scala 1:2000



**Situazione odierna:** Nucleo storico

**Motivazione d'impianto:** residenziale

**Vincolo e tutela:**

**Riferimento**

**Catasto Storico:** Presente

## MODIFICAZIONI RECENTI

---

MC4 - Modificazione delle coperture: materiali

MD3 - Modificazione del sistema distributivo: sostituzione materiali

MF1 - Modificazione dei fronti: aperture piani superiori

MF2 - Modificazione dei fronti: aperture piano terra

MF4 - Modificazione dei fronti: aperture fronti interni

**Sintesi modifiche recenti:** sostanziale rinnovo

## INTERESSE

---

basso

## CLASSIFICAZIONE

---

Dentro gli ambiti dei nuclei antichi

**Livello modificazione** 6

**Fronte su spazio pubblico, piani superiori:** ristrutturazione A

**Fronte su spazio pubblico, piano terra:** ristrutturazione A

**Fronte interno:** ristrutturazione B

**Corpo di fabbrica:** ristrutturazione B

## PROPOSTA DI PIANO

**Data**

29/10/2001

**Nome rilevatore**

Paola

## IDENTIFICAZIONE

---

N° scheda: **BO718**

Stralcio CTC 1988 aggiornata. Scala 1:2000



**Indirizzo:** Via Palazzina

**Proprietà:** Privato

**Riferimento CTR:**

**Foglio:** 094100

**Coordinate:** 1458385, 5060644

## PRG VIGENTE

---

**Area normativa**

art.2.2 centri storici: individuazione e norme

**Destinazione**

prevalentemente residenziale

**Tipo d'intervento**

art. 2.7 aree recupero urb e edilizio

**Nota**

fronti da salvaguardare

## ATLANTE TERRITORIALE 2001

---

**Codice ID Atlante territoriale 2001**

530007A

**Uso al Piano terra**

Box e parcheggi pertinenziali

**Uso prevalente dell'edificio**

Abitazioni

**Stato di conservazione dell'edificio**

Buono, nessun degrado

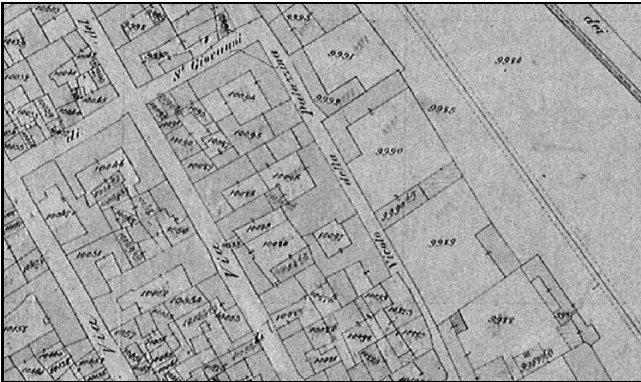
---



# CATASTO STORICO

---

Stralcio Catasto Rabbini 1858. Scala 1:2000



**Situazione odierna:** Nucleo storico

**Motivazione d'impianto:** residenziale

**Vincolo e tutela:**

**Riferimento**

**Catasto Storico:** Presente

## MODIFICAZIONI RECENTI

---

MC4 - Modificazione delle coperture: materiali

MD3 - Modificazione del sistema distributivo: sostituzione materiali

MF1 - Modificazione dei fronti: aperture piani superiori

MF2 - Modificazione dei fronti: aperture piano terra

MF4 - Modificazione dei fronti: aperture fronti interni

**Sintesi modifiche recenti:** permanenza planimetrica

## INTERESSE

---

medio

## CLASSIFICAZIONE

---

Dentro gli ambiti dei nuclei antichi

**Livello modificazione** 6

**Fronte su spazio pubblico, piani superiori:** ristrutturazione A

**Fronte su spazio pubblico, piano terra:** ristrutturazione A

**Fronte interno:** ristrutturazione B

**Corpo di fabbrica:** ristrutturazione B

## PROPOSTA DI PIANO

**Data**

29/10/2001

**Nome rilevatore**

Paola

## IDENTIFICAZIONE

---

N° scheda: BO719

Stralcio CTC 1988 aggiornata. Scala 1:2000



**Indirizzo:** Via Palazzina

**Proprietà:** Privato

**Riferimento CTR:**

**Foglio:** 094100

**Coordinate:** 1458380, 5060637

## PRG VIGENTE

---

**Area normativa**

art.2.2 centri storici: individuazione e norme

**Destinazione**

prevalentemente residenziale

**Tipo d'intervento**

art. 2.7 aree recupero urb e edilizio

**Nota**

## ATLANTE TERRITORIALE 2001

---

**Codice ID Atlante territoriale 2001**

530007C

**Uso al Piano terra**

Abitazioni

**Uso prevalente dell'edificio**

Abitazioni

**Stato di conservazione dell'edificio**

Buono, nessun degrado

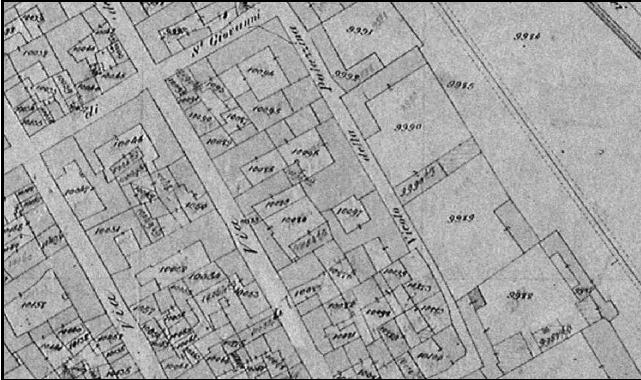
---



# CATASTO STORICO

---

Stralcio Catasto Rabbini 1858. Scala 1:2000



**Situazione odierna:** Nucleo storico

**Motivazione d'impianto:** residenziale

**Vincolo e tutela:**

**Riferimento**

**Catasto Storico:** Presente

## MODIFICAZIONI RECENTI

---

MC4 - Modificazione delle coperture: materiali

MD2 - Modificazione del sistema distributivo: aggiunta di balconi scale chiusure nell' interno

MF4 - Modificazione dei fronti: aperture fronti interni

**Sintesi modifiche recenti:** permanenza planimetrica

## INTERESSE

---

medio

## CLASSIFICAZIONE

---

Dentro gli ambiti dei nuclei antichi

**Livello modificazione**

**6**

**Fronte su spazio pubblico, piani superiori:** ristrutturazione A

**Fronte su spazio pubblico, piano terra:** ristrutturazione A

**Fronte interno:** ristrutturazione B

**Corpo di fabbrica:** ristrutturazione B

## PROPOSTA DI PIANO

**Data**

29/10/2001

**Nome rilevatore**

Paola

## IDENTIFICAZIONE

---

N° scheda: **BO720**

Stralcio CTC 1988 aggiornata. Scala 1:2000



**Indirizzo:** Via Palazzina 29

**Proprietà:** Privato

**Riferimento CTR:**

**Foglio:** 094100

**Coordinate:** 1458390, 5060628

## PRG VIGENTE

---

**Area normativa**

art.2.2 centri storici: individuazione e norme

**Destinazione**

prevalentemente residenziale

**Tipo d'intervento**

art. 2.4: interventi di ristrutturazione edilizia

**Nota**

## ATLANTE TERRITORIALE 2001

---

**Codice ID Atlante territoriale 2001**

530010A

**Uso al Piano terra**

Abitazioni

**Uso prevalente dell'edificio**

Abitazioni

**Stato di conservazione dell'edificio**

Medio, degrado finiture

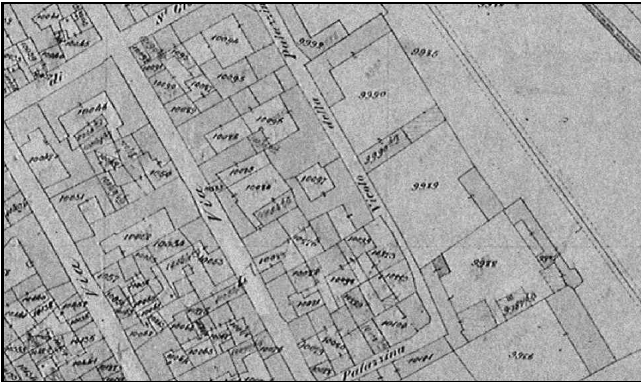
---



# CATASTO STORICO

---

Stralcio Catasto Rabbini 1858. Scala 1:2000



**Situazione odierna:** Nucleo storico  
**Motivazione d'impianto:** rurale, casa rurale  
**Vincolo e tutela:**  
**Riferimento  
Catasto Storico:** Presente

## MODIFICAZIONI RECENTI

---

MF1 - Modificazione dei fronti: aperture piani superiori  
MF2 - Modificazione dei fronti: aperture piano terra

**Sintesi modifiche recenti:** permanenza planimetrica

## INTERESSE

---

medio

## CLASSIFICAZIONE

---

Dentro gli ambiti dei nuclei antichi

<b>Livello modificazione</b>	<b>6</b>
<b>Fronte su spazio pubblico, piani superiori:</b>	ristrutturazione A
<b>Fronte su spazio pubblico, piano terra:</b>	ristrutturazione A
<b>Fronte interno:</b>	ristrutturazione B
<b>Corpo di fabbrica:</b>	ristrutturazione B

## PROPOSTA DI PIANO

<b>Data</b>	29/10/2001
<b>Nome rilevatore</b>	Paola

## IDENTIFICAZIONE

---

N° scheda: **BO721**

Stralcio CTC 1988 aggiornata. Scala 1:2000



**Indirizzo:** Via Palazzina 29

**Proprietà:** Privato

**Riferimento CTR:**

**Foglio:** 094100

**Coordinate:** 1458383, 5060629

## PRG VIGENTE

---

**Area normativa**

art.2.2 centri storici: individuazione e norme

**Destinazione**

prevalentemente residenziale

**Tipo d'intervento**

art. 2.4: interventi di ristrutturazione edilizia

**Nota**

## ATLANTE TERRITORIALE 2001

---

**Codice ID Atlante territoriale 2001**

530010C

**Uso al Piano terra**

Abitazioni

**Uso prevalente dell'edificio**

Abitazioni

**Stato di conservazione dell'edificio**

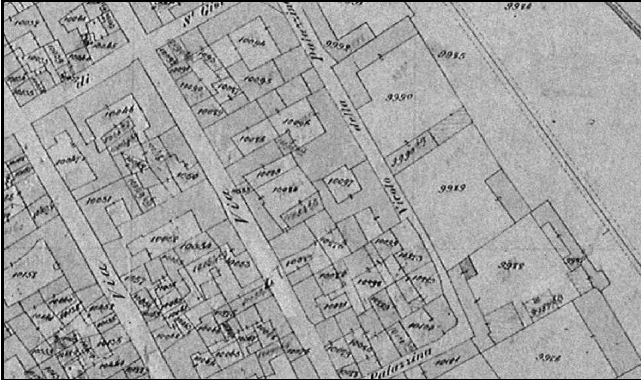
Medio, degrado finiture

---

# CATASTO STORICO

---

Stralcio Catasto Rabbini 1858. Scala 1:2000



**Situazione odierna:** Nucleo storico

**Motivazione d'impianto:** rurale

**Vincolo e tutela:**

**Riferimento**

**Catasto Storico:** Presente

## MODIFICAZIONI RECENTI

---

Sintesi modifiche recenti:

## INTERESSE

---

## CLASSIFICAZIONE

---

Dentro gli ambiti dei nuclei antichi

**Livello modificazione** 7

**Fronte su spazio pubblico, piani superiori:** ristrutturazione B

**Fronte su spazio pubblico, piano terra:** ristrutturazione B

**Fronte interno:** ristrutturazione B

**Corpo di fabbrica:** ristrutturazione B

## PROPOSTA DI PIANO

**Data**

29/10/2001

**Nome rilevatore**

Paola

## IDENTIFICAZIONE

---

N° scheda: **BO722**

Stralcio CTC 1988 aggiornata. Scala 1:2000



**Indirizzo:** Via Palazzina 27

**Proprietà:** Privato

**Riferimento CTR:**

**Foglio:** 094100

**Coordinate:** 1458397, 5060623

## PRG VIGENTE

---

**Area normativa**

art.2.2 centri storici: individuazione e norme

**Destinazione**

prevalentemente residenziale

**Tipo d'intervento**

art. 2.4: interventi di ristrutturazione edilizia

**Nota**

## ATLANTE TERRITORIALE 2001

---

**Codice ID Atlante territoriale 2001**

530011A

**Uso al Piano terra**

Abitazioni

**Uso prevalente dell'edificio**

Abitazioni

**Stato di conservazione dell'edificio**

Buono, nessun degrado

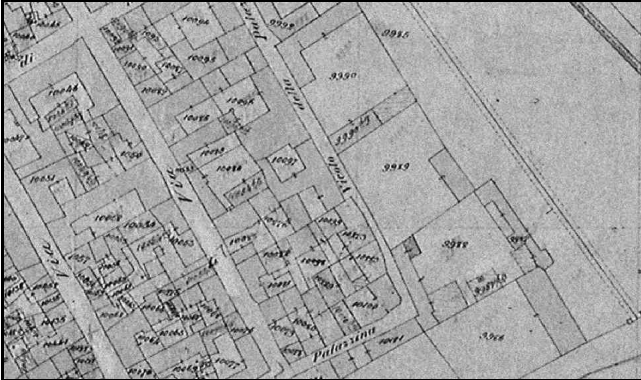
---



## CATASTO STORICO

---

Stralcio Catasto Rabbini 1858. Scala 1:2000



**Situazione odierna:** Nucleo storico  
**Motivazione d'impianto:** rurale, casa rurale  
**Vincolo e tutela:**  
**Riferimento  
Catasto Storico:** Presente

## MODIFICAZIONI RECENTI

---

MC4 - Modificazione delle coperture: materiali  
MF1 - Modificazione dei fronti: aperture piani superiori  
MF2 - Modificazione dei fronti: aperture piano terra

**Sintesi modifiche recenti:** permanenza planimetrica

## INTERESSE

---

medio

## CLASSIFICAZIONE

---

Dentro gli ambiti dei nuclei antichi

<b>Livello modificazione</b>	<b>6</b>
<b>Fronte su spazio pubblico, piani superiori:</b>	ristrutturazione A
<b>Fronte su spazio pubblico, piano terra:</b>	ristrutturazione A
<b>Fronte interno:</b>	ristrutturazione B
<b>Corpo di fabbrica:</b>	ristrutturazione B

## PROPOSTA DI PIANO

**Data**

29/10/2001

**Nome rilevatore**

Paola

## IDENTIFICAZIONE

---

N° scheda: **BO723**

Stralcio CTC 1988 aggiornata. Scala 1:2000



**Indirizzo:** Via Sanado 23,25,55,55A,55

**Proprietà:** Privato

**Riferimento CTR:**

**Foglio:** 094100

**Coordinate:** 1458406, 5060601

## PRG VIGENTE

---

**Area normativa**

art.2.2 centri storici: individuazione e norme

**Destinazione**

prevalentemente residenziale

**Tipo d'intervento**

art. 2.4: interventi di ristrutturazione edilizia

**Nota**

## ATLANTE TERRITORIALE 2001

---

**Codice ID Atlante territoriale 2001**

530003C

**Uso al Piano terra**

Abitazioni

**Uso prevalente dell'edificio**

Abitazioni

**Stato di conservazione dell'edificio**

Medio, degrado finiture

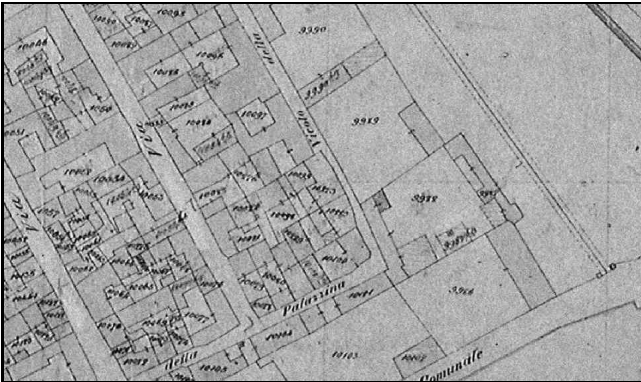




# CATASTO STORICO

---

Stralcio Catasto Rabbini 1858. Scala 1:2000



**Situazione odierna:** Nucleo storico  
**Motivazione d'impianto:** rurale, casa rurale  
**Vincolo e tutela:**  
**Riferimento  
Catasto Storico:** Presente

## MODIFICAZIONI RECENTI

---

MC4 - Modificazione delle coperture: materiali  
MF1 - Modificazione dei fronti: aperture piani superiori

**Sintesi modifiche recenti:** Sostanziale permanenza

## INTERESSE

---

medio

## CLASSIFICAZIONE

---

Dentro gli ambiti dei nuclei antichi

<b>Livello modificazione</b>	<b>5</b>
<b>Fronte su spazio pubblico, piani superiori:</b>	risanamento conservativo
<b>Fronte su spazio pubblico, piano terra:</b>	ristrutturazione A
<b>Fronte interno:</b>	ristrutturazione A
<b>Corpo di fabbrica:</b>	ristrutturazione B

## PROPOSTA DI PIANO

<b>Data</b>	29/10/2001
<b>Nome rilevatore</b>	Paola

## IDENTIFICAZIONE

---

N° scheda: BO724

Stralcio CTC 1988 aggiornata. Scala 1:2000



**Indirizzo:** Via Palazzina 17,19,21

**Proprietà:** Privato

**Riferimento CTR:**

**Foglio:** 094100

**Coordinate:** 1458413, 5060597

## PRG VIGENTE

---

**Area normativa**

art.2.2 centri storici: individuazione e norme

**Destinazione**

prevalentemente residenziale

**Tipo d'intervento**

art. 2.4: interventi di ristrutturazione edilizia

**Nota**

## ATLANTE TERRITORIALE 2001

---

**Codice ID Atlante territoriale 2001**

530012B

**Uso al Piano terra**

Box e parcheggi pertinenziali

**Uso prevalente dell'edificio**

Abitazioni

**Stato di conservazione dell'edificio**

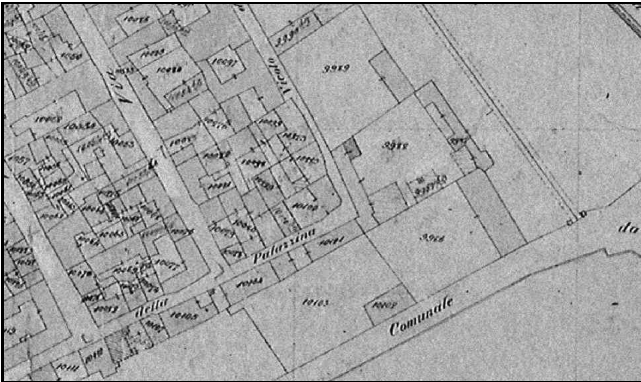
Medio, degrado finiture



# CATASTO STORICO

---

Stralcio Catasto Rabbini 1858. Scala 1:2000



**Situazione odierna:** Nucleo storico  
**Motivazione d'impianto:** rurale, casa rurale  
**Vincolo e tutela:**  
**Riferimento**  
**Catasto Storico:** Presente

## MODIFICAZIONI RECENTI

---

MF2 - Modificazione dei fronti: aperture piano terra  
MF4 - Modificazione dei fronti: aperture fronti interni

**Sintesi modifiche recenti:** Sostanziale permanenza

## INTERESSE

---

medio

## CLASSIFICAZIONE

---

Dentro gli ambiti dei nuclei antichi

<b>Livello modificazione</b>	<b>5</b>
<b>Fronte su spazio pubblico, piani superiori:</b>	risanamento conservativo
<b>Fronte su spazio pubblico, piano terra:</b>	ristrutturazione A
<b>Fronte interno:</b>	ristrutturazione A
<b>Corpo di fabbrica:</b>	ristrutturazione B

## PROPOSTA DI PIANO

**Data**

29/10/2001

**Nome rilevatore**

Paola

## IDENTIFICAZIONE

---

N° scheda: **BO725**

Stralcio CTC 1988 aggiornata. Scala 1:2000



**Indirizzo:** Via Palazzina 17,19,21

**Proprietà:** Privato

**Riferimento CTR:**

**Foglio:** 094100

**Coordinate:** 1458402, 5060591

## PRG VIGENTE

---

**Area normativa**

art.2.2 centri storici: individuazione e norme

**Destinazione**

prevalentemente residenziale

**Tipo d'intervento**

art. 2.4: interventi di ristrutturazione edilizia

**Nota**

## ATLANTE TERRITORIALE 2001

---

**Codice ID Atlante territoriale 2001**

530012A

**Uso al Piano terra**

Abitazioni

**Uso prevalente dell'edificio**

Abitazioni

**Stato di conservazione dell'edificio**

Medio, degrado finiture

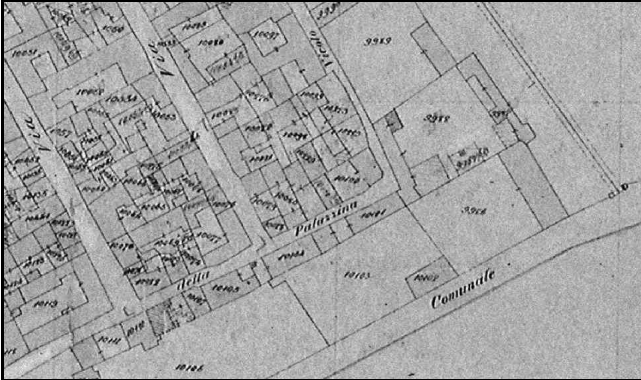
---



# CATASTO STORICO

---

Stralcio Catasto Rabbini 1858. Scala 1:2000



**Situazione odierna:** Nucleo storico  
**Motivazione d'impianto:** rurale, casa rurale  
**Vincolo e tutela:**  
**Riferimento**  
**Catasto Storico:** Presente

## MODIFICAZIONI RECENTI

---

MC4 - Modificazione delle coperture: materiali  
MD2 - Modificazione del sistema distributivo: aggiunta di balconi scale chiusure nell' interno  
MD3 - Modificazione del sistema distributivo: sostituzione materiali  
MF1 - Modificazione dei fronti: aperture piani superiori  
MF2 - Modificazione dei fronti: aperture piano terra  
MF4 - Modificazione dei fronti: aperture fronti interni

**Sintesi modifiche recenti:** permanenza planimetrica

## INTERESSE

---

medio

## CLASSIFICAZIONE

---

Dentro gli ambiti dei nuclei antichi

<b>Livello modificazione</b>	<b>6</b>
<b>Fronte su spazio pubblico, piani superiori:</b>	ristrutturazione A
<b>Fronte su spazio pubblico, piano terra:</b>	ristrutturazione A
<b>Fronte interno:</b>	ristrutturazione B
<b>Corpo di fabbrica:</b>	ristrutturazione B

## PROPOSTA DI PIANO

<b>Data</b>	29/10/2001
<b>Nome rilevatore</b>	Paola

## IDENTIFICAZIONE

---

N° scheda: **BO726**

Stralcio CTC 1988 aggiornata. Scala 1:2000



**Indirizzo:** Via Sanado 23,25,55,55A,55

**Proprietà:** Privato

**Riferimento CTR:**

**Foglio:** 094100

**Coordinate:** 1458398, 5060600

## PRG VIGENTE

---

**Area normativa**

art.2.2 centri storici: individuazione e norme

**Destinazione**

prevalentemente residenziale

**Tipo d'intervento**

art. 2.4: interventi di ristrutturazione edilizia

**Nota**

## ATLANTE TERRITORIALE 2001

---

**Codice ID Atlante territoriale 2001**

530003D

**Uso al Piano terra**

Ingressi e supporto

**Uso prevalente dell'edificio**

Abitazioni

**Stato di conservazione dell'edificio**

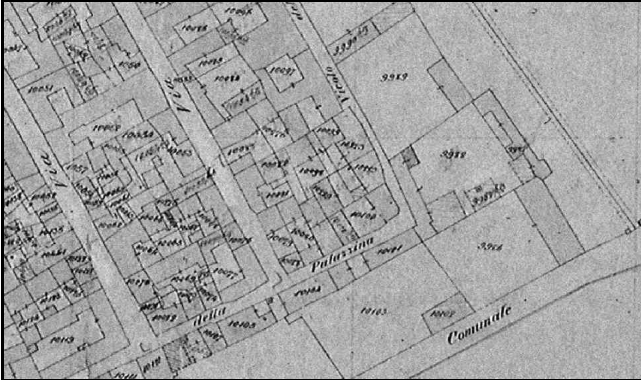
Medio, degrado finiture

---

## CATASTO STORICO

---

Stralcio Catasto Rabbini 1858. Scala 1:2000



**Situazione odierna:** Nucleo storico

**Motivazione d'impianto:** rurale

**Vincolo e tutela:**

**Riferimento**

**Catasto Storico:** Presente

## MODIFICAZIONI RECENTI

---

Sintesi modifiche recenti:

## INTERESSE

---

## CLASSIFICAZIONE

---

Dentro gli ambiti dei nuclei antichi

**Livello modificazione** 7

**Fronte su spazio pubblico, piani superiori:** ristrutturazione B

**Fronte su spazio pubblico, piano terra:** ristrutturazione B

**Fronte interno:** ristrutturazione B

**Corpo di fabbrica:** ristrutturazione B

## PROPOSTA DI PIANO

**Data**

29/10/2001

**Nome rilevatore**

Paola

## IDENTIFICAZIONE

---

N° scheda: BO727

Stralcio CTC 1988 aggiornata. Scala 1:2000



**Indirizzo:** Via Sanado 59

**Proprietà:** Privato

**Riferimento CTR:**

**Foglio:** 094100

**Coordinate:** 1458395, 5060584

## PRG VIGENTE

---

**Area normativa**

art.2.2 centri storici: individuazione e norme q

**Destinazione**

prevalentemente residenziale

**Tipo d'intervento**

art. 2.5 ristrutturazione interna, vincolo amb

**Nota**

## ATLANTE TERRITORIALE 2001

---

**Codice ID Atlante territoriale 2001**

530002C

**Uso al Piano terra**

Abbandonato

**Uso prevalente dell'edificio**

Abbandonato

**Stato di conservazione dell'edificio**

Medio, degrado finiture

---





## CATASTO STORICO

---

Stralcio Catasto Rabbini 1858. Scala 1:2000



**Situazione odierna:** Nucleo storico

**Motivazione d'impianto:** rurale

**Vincolo e tutela:**

**Riferimento**

**Catasto Storico:** Presente

## MODIFICAZIONI RECENTI

---

MF1 - Modificazione dei fronti: aperture piani superiori

**Sintesi modifiche recenti:** Sostanziale permanenza

## INTERESSE

---

medio

## CLASSIFICAZIONE

---

Dentro gli ambiti dei nuclei antichi

**Livello modificazione** 5

**Fronte su spazio pubblico, piani superiori:** risanamento conservativo

**Fronte su spazio pubblico, piano terra:** ristrutturazione A

**Fronte interno:** ristrutturazione A

**Corpo di fabbrica:** ristrutturazione B

## PROPOSTA DI PIANO

**Data**

29/10/2001

**Nome rilevatore**

Paola

## IDENTIFICAZIONE

---

N° scheda: **BO728**

Stralcio CTC 1988 aggiornata. Scala 1:2000



**Indirizzo:** Via Sanado 59,60

**Proprietà:** Privato

**Riferimento CTR:**

**Foglio:** 094100

**Coordinate:** 1458387, 5060581

## PRG VIGENTE

---

**Area normativa**

art.2.2 centri storici: individuazione e norme

**Destinazione**

prevalentemente residenziale

**Tipo d'intervento**

art. 2.5 ristrutturazione interna, vincolo amb

**Nota**

## ATLANTE TERRITORIALE 2001

---

**Codice ID Atlante territoriale 2001**

530001A

**Uso al Piano terra**


Ingressi e supporto

**Uso prevalente dell'edificio**

Abitazioni

**Stato di conservazione dell'edificio**

Buono, nessun degrado



# CATASTO STORICO

---

Stralcio Catasto Rabbini 1858. Scala 1:2000



**Situazione odierna:** Nucleo storico  
**Motivazione d'impianto:** rurale, casa rurale  
**Vincolo e tutela:**  
**Riferimento**  
**Catasto Storico:** Presente

## MODIFICAZIONI RECENTI

---

MC4 - Modificazione delle coperture: materiali

MD2 - Modificazione del sistema distributivo: aggiunta di balconi scale chiusure nell' interno

MD3 - Modificazione del sistema distributivo: sostituzione materiali

MF1 - Modificazione dei fronti: aperture piani superiori

MF4 - Modificazione dei fronti: aperture fronti interni

**Sintesi modifiche recenti:** permanenza planimetrica

## INTERESSE

---

medio

## CLASSIFICAZIONE

---

Dentro gli ambiti dei nuclei antichi

<b>Livello modificazione</b>	<b>6</b>
<b>Fronte su spazio pubblico, piani superiori:</b>	ristrutturazione A
<b>Fronte su spazio pubblico, piano terra:</b>	ristrutturazione A
<b>Fronte interno:</b>	ristrutturazione B
<b>Corpo di fabbrica:</b>	ristrutturazione B

## PROPOSTA DI PIANO

**Data**

29/10/2001

**Nome rilevatore**

Paola

## IDENTIFICAZIONE

---

N° scheda: **BO729**

Stralcio CTC 1988 aggiornata. Scala 1:2000



**Indirizzo:** Via Sanado 59

**Proprietà:** Privato

**Riferimento CTR:**

**Foglio:** 094100

**Coordinate:** 1458389, 5060595

## PRG VIGENTE

---

**Area normativa**

art.2.2 centri storici: individuazione e norme

**Destinazione**

prevalentemente residenziale

**Tipo d'intervento**

art. 2.5 ristrutturazione interna, vincolo amb

**Nota**

## ATLANTE TERRITORIALE 2001

---

**Codice ID Atlante territoriale 2001**

530002A

**Uso al Piano terra**

Abbandonato

**Uso prevalente dell'edificio**

Abbandonato

**Stato di conservazione dell'edificio**

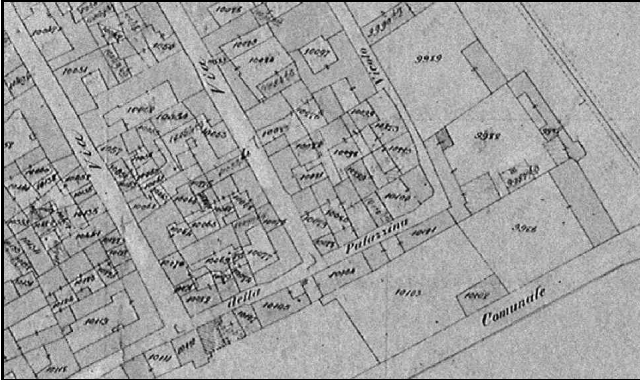
Medio, degrado finiture

---

## CATASTO STORICO

---

Stralcio Catasto Rabbini 1858. Scala 1:2000



**Situazione odierna:** Nucleo storico

**Motivazione d'impianto:** rurale

**Vincolo e tutela:**

**Riferimento**

**Catasto Storico:** Presente

## MODIFICAZIONI RECENTI

---

Sintesi modifiche recenti:

## INTERESSE

---

## CLASSIFICAZIONE

---

Dentro gli ambiti dei nuclei antichi

**Livello modificazione** 7

**Fronte su spazio pubblico, piani superiori:** ristrutturazione B

**Fronte su spazio pubblico, piano terra:** ristrutturazione B

**Fronte interno:** ristrutturazione B

**Corpo di fabbrica:** ristrutturazione B

## PROPOSTA DI PIANO

**Data**

29/10/2001

**Nome rilevatore**

Paola

## IDENTIFICAZIONE

---

N° scheda: **BO730**

Stralcio CTC 1988 aggiornata. Scala 1:2000



**Indirizzo:** Via Sanado 59

**Proprietà:** Privato

**Riferimento CTR:**

**Foglio:** 094100

**Coordinate:** 1458395, 5060593

## PRG VIGENTE

---

**Area normativa**

art.2.2 centri storici: individuazione e norme

**Destinazione**

prevalentemente residenziale

**Tipo d'intervento**

art. 2.5 ristrutturazione interna, vincolo amb

**Nota**

## ATLANTE TERRITORIALE 2001

---

**Codice ID Atlante territoriale 2001**

530002B

**Uso al Piano terra**

Abbandonato

**Uso prevalente dell'edificio**

Abbandonato

**Stato di conservazione dell'edificio**

Medio, degrado finiture

---

## CATASTO STORICO

---

Stralcio Catasto Rabbini 1858. Scala 1:2000



**Situazione odierna:** Nucleo storico

**Motivazione d'impianto:** rurale

**Vincolo e tutela:**

**Riferimento**

**Catasto Storico:** Presente

## MODIFICAZIONI RECENTI

---

Sintesi modifiche recenti:

## INTERESSE

---

## CLASSIFICAZIONE

---

Dentro gli ambiti dei nuclei antichi

**Livello modificazione** 7

**Fronte su spazio pubblico, piani superiori:** ristrutturazione B

**Fronte su spazio pubblico, piano terra:** ristrutturazione B

**Fronte interno:** ristrutturazione B

**Corpo di fabbrica:** ristrutturazione B

## PROPOSTA DI PIANO

**Data**

29/10/2001

**Nome rilevatore**

Paola

## IDENTIFICAZIONE

---

N° scheda: **BO731**

Stralcio CTC 1988 aggiornata. Scala 1:2000



**Indirizzo:** Via Sanado 23,25,55,55A,55B

**Proprietà:** Privato

**Riferimento CTR:**

**Foglio:** 094100

**Coordinate:** 1458380, 5060602

## PRG VIGENTE

---

**Area normativa**

art.2.2 centri storici: individuazione e norme

**Destinazione**

prevalentemente residenziale

**Tipo d'intervento**

art. 2.4: interventi di ristrutturazione edilizia

**Nota**

## ATLANTE TERRITORIALE 2001

---

**Codice ID Atlante territoriale 2001**

530003A

**Uso al Piano terra**

Box e parcheggi pertinenziali

**Uso prevalente dell'edificio**

Abitazioni

**Stato di conservazione dell'edificio**

Medio, degrado finiture

---

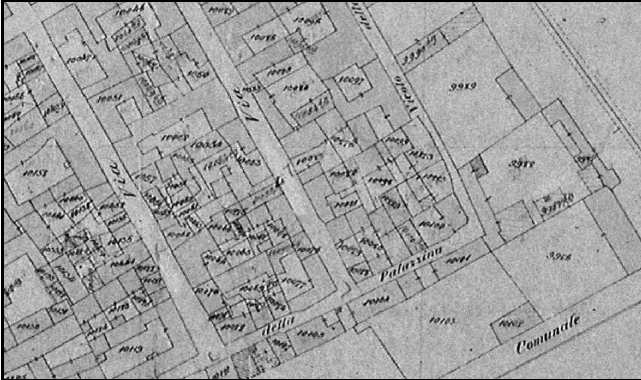




## CATASTO STORICO

---

Stralcio Catasto Rabbini 1858. Scala 1:2000



**Situazione odierna:** Nucleo storico  
**Motivazione d'impianto:** rurale, cascina  
**Vincolo e tutela:**  
**Riferimento**  
**Catasto Storico:** Presente

## MODIFICAZIONI RECENTI

---

MC4 - Modificazione delle coperture: materiali  
MD1 - Modificazione del sistema distributivo: balconi su spazio pubblico  
MF1 - Modificazione dei fronti: aperture piani superiori  
MF2 - Modificazione dei fronti: aperture piano terra  
MF3 - Modificazione dei fronti: modificazione portale

**Sintesi modifiche recenti:** permanenza planimetrica

## INTERESSE

---

medio

## CLASSIFICAZIONE

---

Dentro gli ambiti dei nuclei antichi

<b>Livello modificazione</b>	<b>6</b>
<b>Fronte su spazio pubblico, piani superiori:</b>	ristrutturazione A
<b>Fronte su spazio pubblico, piano terra:</b>	ristrutturazione A
<b>Fronte interno:</b>	ristrutturazione B
<b>Corpo di fabbrica:</b>	ristrutturazione B

## PROPOSTA DI PIANO

<b>Data</b>	29/10/2001
<b>Nome rilevatore</b>	Paola

## IDENTIFICAZIONE

---

N° scheda: **BO732**

Stralcio CTC 1988 aggiornata. Scala 1:2000



**Indirizzo:** Via Sanado 23,25,55,55A,55

**Proprietà:** Privato

**Riferimento CTR:**

**Foglio:** 094100

**Coordinate:** 1458392, 5060610

## PRG VIGENTE

---

**Area normativa**

art.2.2 centri storici: individuazione e norme

**Destinazione**

prevalentemente residenziale

**Tipo d'intervento**

art. 2.4: interventi di ristrutturazione edilizia

**Nota**

## ATLANTE TERRITORIALE 2001

---

**Codice ID Atlante territoriale 2001**

530003B

**Uso al Piano terra**

Abitazioni

**Uso prevalente dell'edificio**

Abitazioni

**Stato di conservazione dell'edificio**

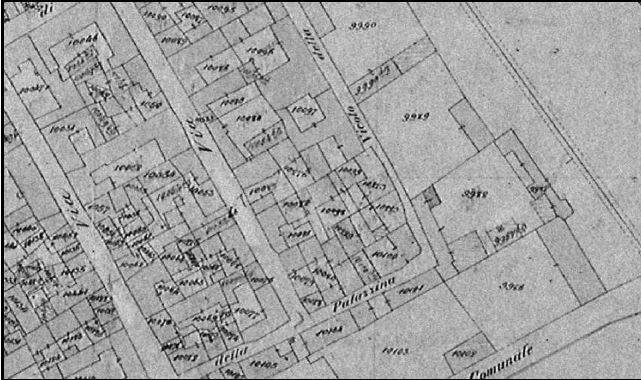
Medio, degrado finiture

---

## CATASTO STORICO

---

Stralcio Catasto Rabbini 1858. Scala 1:2000



**Situazione odierna:** Nucleo storico

**Motivazione d'impianto:** rurale

**Vincolo e tutela:**

**Riferimento**

**Catasto Storico:** Presente

## MODIFICAZIONI RECENTI

---

Sintesi modifiche recenti:

## INTERESSE

---

## CLASSIFICAZIONE

---

Dentro gli ambiti dei nuclei antichi

**Livello modificazione** 7

**Fronte su spazio pubblico, piani superiori:** ristrutturazione B

**Fronte su spazio pubblico, piano terra:** ristrutturazione B

**Fronte interno:** ristrutturazione B

**Corpo di fabbrica:** ristrutturazione B

## PROPOSTA DI PIANO

**Data**

29/10/2001

**Nome rilevatore**

Paola

## IDENTIFICAZIONE

---

N° scheda: **BO733**

Stralcio CTC 1988 aggiornata. Scala 1:2000



**Indirizzo:** Via Sanado 47,51,53

**Proprietà:** Privato

**Riferimento CTR:**

**Foglio:** 094100

**Coordinate:** 1458380, 5060610

## PRG VIGENTE

---

**Area normativa**

art.2.2 centri storici: individuazione e norme

**Destinazione**

prevalentemente residenziale

**Tipo d'intervento**

art. 2.4: interventi di ristrutturazione edilizia

**Nota**

## ATLANTE TERRITORIALE 2001

---

**Codice ID Atlante territoriale 2001**

530004A

**Uso al Piano terra**

Ingressi e supporto

**Uso prevalente dell'edificio**

Abitazioni

**Stato di conservazione dell'edificio**

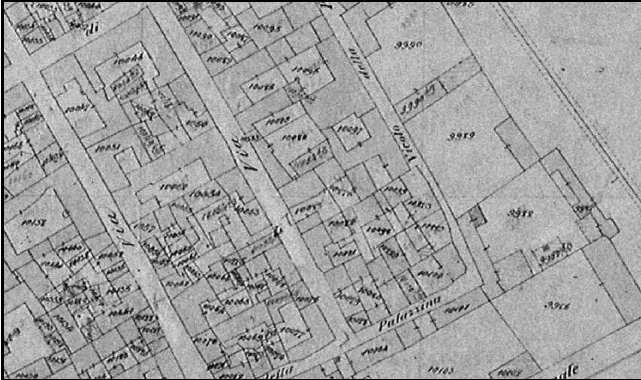
Medio, degrado finiture



# CATASTO STORICO

---

Stralcio Catasto Rabbini 1858. Scala 1:2000



**Situazione odierna:** Nucleo storico  
**Motivazione d'impianto:** rurale, casa rurale  
**Vincolo e tutela:**  
**Riferimento  
Catasto Storico:** Presente

## MODIFICAZIONI RECENTI

---

MC4 - Modificazione delle coperture: materiali

MF2 - Modificazione dei fronti: aperture piano terra

MF2 - Modificazione dei fronti: aperture piano terra

**Sintesi modifiche recenti:** permanenza planimetrica

## INTERESSE

---

medio

## CLASSIFICAZIONE

---

Dentro gli ambiti dei nuclei antichi

<b>Livello modificazione</b>	<b>6</b>
<b>Fronte su spazio pubblico, piani superiori:</b>	ristrutturazione A
<b>Fronte su spazio pubblico, piano terra:</b>	ristrutturazione A
<b>Fronte interno:</b>	ristrutturazione B
<b>Corpo di fabbrica:</b>	ristrutturazione B

## PROPOSTA DI PIANO

**Data**

29/10/2001

**Nome rilevatore**

Paola

## IDENTIFICAZIONE

---

N° scheda: **BO734**

Stralcio CTC 1988 aggiornata. Scala 1:2000



**Indirizzo:** Via Sanado 45

**Proprietà:** Privato

**Riferimento CTR:**

**Foglio:** 094100

**Coordinate:** 1458366, 5060625

## PRG VIGENTE

---

**Area normativa**

art.2.2 centri storici: individuazione e norme

**Destinazione**

prevalentemente residenziale

**Tipo d'intervento**

art. 2.7 aree recupero urb e edilizio

**Nota**

## ATLANTE TERRITORIALE 2001

---

**Codice ID Atlante territoriale 2001**

530005A

**Uso al Piano terra**

Abitazioni

**Uso prevalente dell'edificio**

Abitazioni

**Stato di conservazione dell'edificio**

Buono, nessun degrado

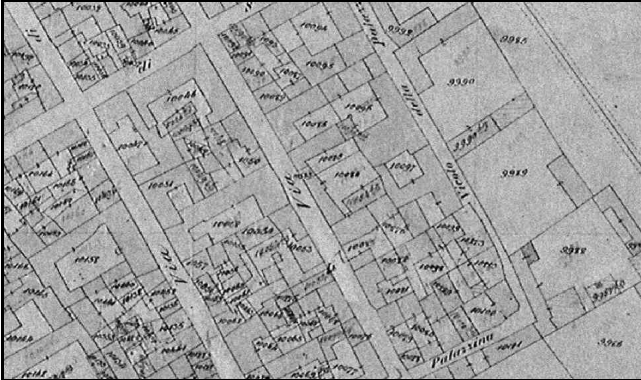
---



# CATASTO STORICO

---

Stralcio Catasto Rabbini 1858. Scala 1:2000



**Situazione odierna:** Nucleo storico  
**Motivazione d'impianto:** rurale, casa rurale  
**Vincolo e tutela:**  
**Riferimento  
Catasto Storico:** Presente

## MODIFICAZIONI RECENTI

---

MF1 - Modificazione dei fronti: aperture piani superiori

**Sintesi modifiche recenti:** Sostanziale permanenza

## INTERESSE

---

medio

## CLASSIFICAZIONE

---

Dentro gli ambiti dei nuclei antichi

**Livello modificazione** 4

**Fronte su spazio pubblico, piani superiori:** risanamento conservativo

**Fronte su spazio pubblico, piano terra:** risanamento conservativo

**Fronte interno:** ristrutturazione A

**Corpo di fabbrica:** ristrutturazione B

## PROPOSTA DI PIANO

**Data**

29/10/2001

**Nome rilevatore**

Paola

## IDENTIFICAZIONE

---

N° scheda: **BO735**

Stralcio CTC 1988 aggiornata. Scala 1:2000



**Indirizzo:** Via Sanado 45

**Proprietà:** Privato

**Riferimento CTR:**

**Foglio:** 094100

**Coordinate:** 1458376, 5060625

## PRG VIGENTE

---

<b>Area normativa</b>	art.2.2 centri storici: individuazione e normeq
<b>Destinazione</b>	prevalentemente residenziale
<b>Tipo d'intervento</b>	art. 2.7 aree recupero urb e edilizio
<b>Nota</b>	

## ATLANTE TERRITORIALE 2001

---

<b>Codice ID Atlante territoriale 2001</b>	530005B
<b>Uso al Piano terra</b>	Abitazioni
<b>Uso prevalente dell'edificio</b>	Abitazioni
<b>Stato di conservazione dell'edificio</b>	Buono, nessun degrado

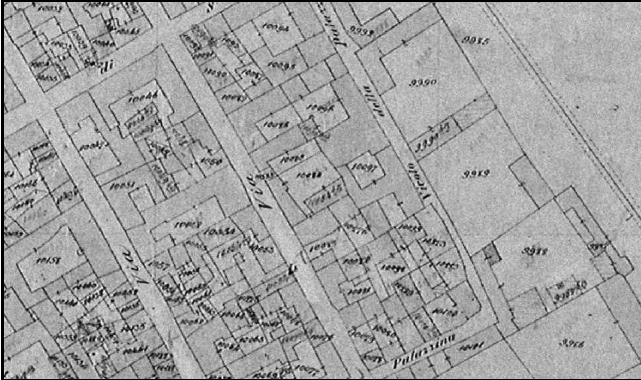
---



# CATASTO STORICO

---

Stralcio Catasto Rabbini 1858. Scala 1:2000



**Situazione odierna:** Nucleo storico

**Motivazione d'impianto:** rurale

**Vincolo e tutela:**

**Riferimento**

**Catasto Storico:** Presente

## MODIFICAZIONI RECENTI

---

Sintesi modifiche recenti:

## INTERESSE

---

## CLASSIFICAZIONE

---

Dentro gli ambiti dei nuclei antichi

**Livello modificazione** 7

**Fronte su spazio pubblico, piani superiori:** ristrutturazione B

**Fronte su spazio pubblico, piano terra:** ristrutturazione B

**Fronte interno:** ristrutturazione B

**Corpo di fabbrica:** ristrutturazione B

## PROPOSTA DI PIANO

**Data**

29/10/2001

**Nome rilevatore**

Paola

## IDENTIFICAZIONE

---

N° scheda: **BO736**

Stralcio CTC 1988 aggiornata. Scala 1:2000



**Indirizzo:** Via Sanado 35,37,39,41,43

**Proprietà:** Privato

**Riferimento CTR:**

**Foglio:** 094100

**Coordinate:** 1458361, 5060637

## PRG VIGENTE

---

**Area normativa**

art.2.2 centri storici: individuazione e norme

**Destinazione**

prevalentemente residenziale

**Tipo d'intervento**

art. 2.5 ristrutturazione interna, vincolo amb

**Nota**

## ATLANTE TERRITORIALE 2001

---

**Codice ID Atlante territoriale 2001**

530006A

**Uso al Piano terra**

Box e parcheggi pertinenziali

**Uso prevalente dell'edificio**

Abitazioni

**Stato di conservazione dell'edificio**

Buono, nessun degrado

---





## IDENTIFICAZIONE

---

N° scheda: **BO737**

Stralcio CTC 1988 aggiornata. Scala 1:2000



**Indirizzo:** Via Sanado 29A,31,33

**Proprietà:** Privato

**Riferimento CTR:**

**Foglio:** 094100

**Coordinate:** 1458353, 5060650

## PRG VIGENTE

---

**Area normativa**

art.2.2 centri storici: individuazione e norme

**Destinazione**

prevalentemente residenziale

**Tipo d'intervento**

art. 2.7 aree recupero urb e edilizio

**Nota**

## ATLANTE TERRITORIALE 2001

---

**Codice ID Atlante territoriale 2001**

530008B

**Uso al Piano terra**

Abitazioni

**Uso prevalente dell'edificio**

Abitazioni

**Stato di conservazione dell'edificio**

Medio, degrado finiture



# CATASTO STORICO

---

Stralcio Catasto Rabbini 1858. Scala 1:2000



**Situazione odierna:** Nucleo storico

**Motivazione d'impianto:** residenziale

**Vincolo e tutela:**

**Riferimento**

**Catasto Storico:** Presente

## MODIFICAZIONI RECENTI

---

MF1 - Modificazione dei fronti: aperture piani superiori

MF2 - Modificazione dei fronti: aperture piano terra

**Sintesi modifiche recenti:** Sostanziale permanenza

## INTERESSE

---

medio

## CLASSIFICAZIONE

---

Dentro gli ambiti dei nuclei antichi

**Livello modificazione** 5

**Fronte su spazio pubblico, piani superiori:** risanamento conservativo

**Fronte su spazio pubblico, piano terra:** ristrutturazione A

**Fronte interno:** ristrutturazione A

**Corpo di fabbrica:** ristrutturazione B

## PROPOSTA DI PIANO

**Data**

29/10/2001

**Nome rilevatore**

Paola

## IDENTIFICAZIONE

---

N° scheda: **BO738**

Stralcio CTC 1988 aggiornata. Scala 1:2000



**Indirizzo:** Corso Cavour 42,44,48,50

**Proprietà:** Privato

**Riferimento CTR:**

**Foglio:**

**Coordinate:** 1458280, 5060774

## PRG VIGENTE

---

**Area normativa**

art.2.2 centri storici: individuazione e norme

**Destinazione**

prevalentemente residenziale

**Tipo d'intervento**

art. 2.5 ristrutturazione interna, vincolo amb

**Nota**

## ATLANTE TERRITORIALE 2001

---

**Codice ID Atlante territoriale 2001**

522017A

**Uso al Piano terra**

Commercio

**Uso prevalente dell'edificio**

Abitazioni

**Stato di conservazione dell'edificio**

Buono, nessun degrado

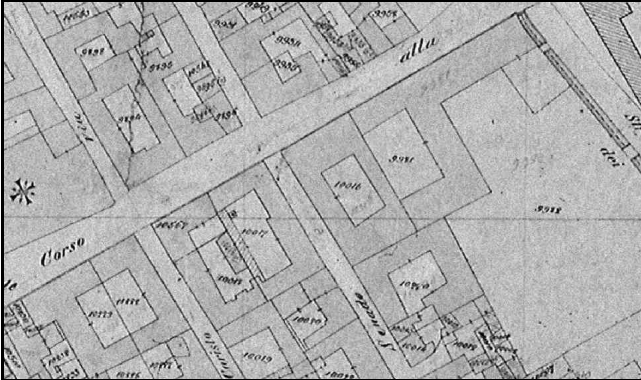
---



# CATASTO STORICO

---

Stralcio Catasto Rabbini 1858. Scala 1:2000



**Situazione odierna:** Nucleo storico  
**Motivazione d'impianto:** residenziale, palazzo  
**Vincolo e tutela:**  
**Riferimento**  
**Catasto Storico:** Presente

## MODIFICAZIONI RECENTI

---

MC4 - Modificazione delle coperture: materiali

MF2 - Modificazione dei fronti: aperture piano terra

**Sintesi modifiche recenti:** Sostanziale permanenza

## INTERESSE

---

medio

## CLASSIFICAZIONE

---

Dentro gli ambiti dei nuclei antichi

**Livello modificazione** 4

**Fronte su spazio pubblico, piani superiori:** risanamento conservativo

**Fronte su spazio pubblico, piano terra:** risanamento conservativo

**Fronte interno:** ristrutturazione A

**Corpo di fabbrica:** ristrutturazione B

## PROPOSTA DI PIANO

**Data**

01/01/2000

**Nome rilevatore**

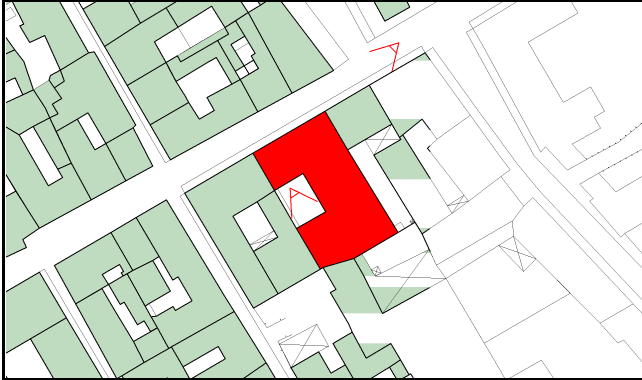
Paola

## IDENTIFICAZIONE

---

N° scheda: **BO739**

Stralcio CTC 1988 aggiornata. Scala 1:2000



**Indirizzo:** Corso Cavour 54,56,58,64

**Proprietà:** Privato

**Riferimento CTR:**

**Foglio:**

**Coordinate:** 1458305, 5060782

## PRG VIGENTE

---

**Area normativa**

art.2.2 centri storici: individuazione e norme

**Destinazione**

prevalentemente residenziale

**Tipo d'intervento**

art. 2.6 aree soggette a restauro statico e arch.

**Nota**

## ATLANTE TERRITORIALE 2001

---

**Codice ID Atlante territoriale 2001**

522018A

**Uso al Piano terra**

Commercio

**Uso prevalente dell'edificio**

Abitazioni

**Stato di conservazione dell'edificio**

Buono, nessun degrado

---





# CATASTO STORICO

---

Stralcio Catasto Rabbini 1858. Scala 1:2000



**Situazione odierna:** Nucleo storico  
**Motivazione d'impianto:** residenziale, palazzo  
**Vincolo e tutela:** Inventario soprint. 1995  
**Riferimento Catasto Storico:** Presente

## MODIFICAZIONI RECENTI

---

MD3 - Modificazione del sistema distributivo: sostituzione materiali

MF2 - Modificazione dei fronti: aperture piano terra

MF4 - Modificazione dei fronti: aperture fronti interni

**Sintesi modifiche recenti:** Sostanziale permanenza

## INTERESSE

---

elevato

## CLASSIFICAZIONE

---

Dentro gli ambiti dei nuclei antichi

**Livello modificazione** 3

**Fronte su spazio pubblico, piani superiori:** risanamento conservativo

**Fronte su spazio pubblico, piano terra:** risanamento conservativo

**Fronte interno:** ristrutturazione A

**Corpo di fabbrica:** ristrutturazione A

## PROPOSTA DI PIANO

Ballatoio: elemento da tutelare

**Data**

01/01/2000

**Nome rilevatore**

Paola

## IDENTIFICAZIONE

---

N° scheda: **BO740**

Stralcio CTC 1988 aggiornata. Scala 1:2000



**Indirizzo:** Corso Cavour 68,66,70

**Proprietà:** Privato

**Riferimento CTR:**

**Foglio:** 094060

**Coordinate:** 1458313, 5060801

## PRG VIGENTE

---

**Area normativa**

art.2.2 centri storici: individuazione e norme

**Destinazione**

prevalentemente residenziale

**Tipo d'intervento**

art.2.3 adeguamento interno e manutenzione

**Nota**

## ATLANTE TERRITORIALE 2001

---

**Codice ID Atlante territoriale 2001**

522019A

**Uso al Piano terra**

Commercio

**Uso prevalente dell'edificio**

Abitazioni

**Stato di conservazione dell'edificio**

Buono, nessun degrado

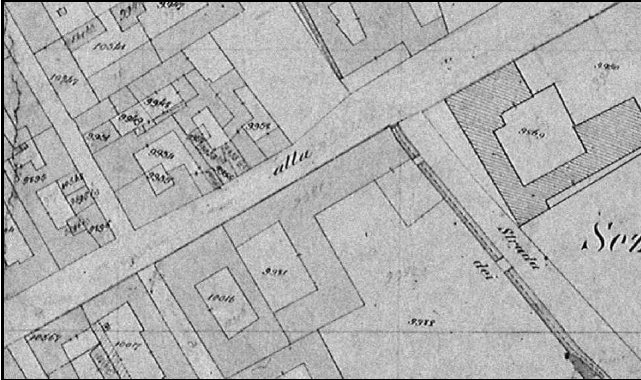
---



# CATASTO STORICO

---

Stralcio Catasto Rabbini 1858. Scala 1:2000



**Situazione odierna:** Nucleo storico

**Motivazione d'impianto:** residenziale

**Vincolo e tutela:**

**Riferimento**

**Catasto Storico:** Presente

## MODIFICAZIONI RECENTI

---

MC4 - Modificazione delle coperture: materiali

MD3 - Modificazione del sistema distributivo: sostituzione materiali

MF1 - Modificazione dei fronti: aperture piani superiori

MF2 - Modificazione dei fronti: aperture piano terra

**Sintesi modifiche recenti:** permanenza planimetrica

## INTERESSE

---

medio

## CLASSIFICAZIONE

---

Dentro gli ambiti dei nuclei antichi

**Livello modificazione** 6

**Fronte su spazio pubblico, piani superiori:** ristrutturazione A

**Fronte su spazio pubblico, piano terra:** ristrutturazione A

**Fronte interno:** ristrutturazione B

**Corpo di fabbrica:** ristrutturazione B

## PROPOSTA DI PIANO

**Data**

01/01/2000

**Nome rilevatore**

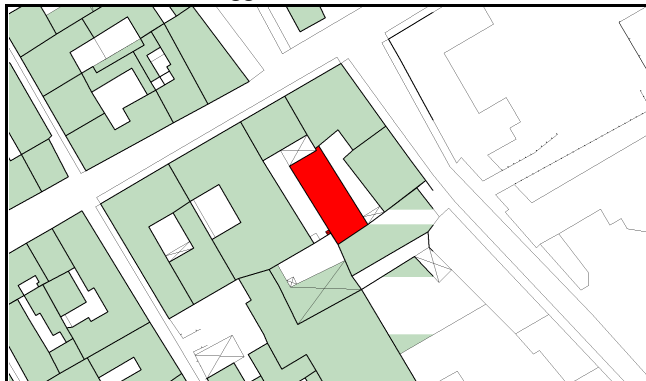
Paola

## IDENTIFICAZIONE

---

N° scheda: **BO741**

Stralcio CTC 1988 aggiornata. Scala 1:2000



**Indirizzo:** Corso Cavour 68

**Proprietà:** Privato

**Riferimento CTR:**

**Foglio:** 094060

**Coordinate:** 1458328, 5060774

## PRG VIGENTE

---

**Area normativa**

art.2.2 centri storici: individuazione e norme

**Destinazione**

prevalentemente residenziale

**Tipo d'intervento**

art.2.3 adeguamento interno e manutenzione

**Nota**

## ATLANTE TERRITORIALE 2001

---

**Codice ID Atlante territoriale 2001**

522019B

**Uso al Piano terra**

Ingressi e supporto

**Uso prevalente dell'edificio**

Ingressi e supporto

**Stato di conservazione dell'edificio**

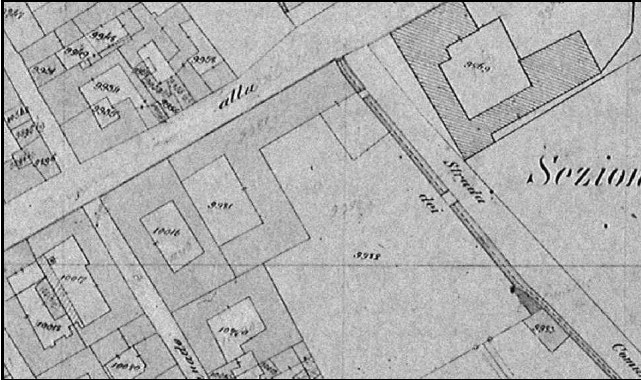
Medio, degrado finiture

---

# CATASTO STORICO

---

Stralcio Catasto Rabbini 1858. Scala 1:2000



**Situazione odierna:** Nucleo storico  
**Motivazione d'impianto:** residenziale  
**Vincolo e tutela:**  
**Riferimento Catasto Storico:** non presente

## MODIFICAZIONI RECENTI

---

Sintesi modifiche recenti:

## INTERESSE

---

## CLASSIFICAZIONE

---

Dentro gli ambiti dei nuclei antichi

**Livello modificazione** 7

**Fronte su spazio pubblico, piani superiori:** ristrutturazione B  
**Fronte su spazio pubblico, piano terra:** ristrutturazione B  
**Fronte interno:** ristrutturazione B  
**Corpo di fabbrica:** ristrutturazione B

## PROPOSTA DI PIANO

**Data** 01/01/2000  
**Nome rilevatore** Paola

## IDENTIFICAZIONE

---

N° scheda: BO742

Stralcio CTC 1988 aggiornata. Scala 1:2000



**Indirizzo:** Via Gramsci 10

**Proprietà:** Privato

**Riferimento CTR:**

**Foglio:** 094060

**Coordinate:** 1458330, 5060809

## PRG VIGENTE

---

**Area normativa**

art.2.2 centri storici: individuazione e norme

**Destinazione**

prevalentemente residenziale

**Tipo d'intervento**

art. 2.5 ristrutturazione interna, vincolo amb

**Nota**

## ATLANTE TERRITORIALE 2001

---

**Codice ID Atlante territoriale 2001**

522001A

**Uso al Piano terra**

Commercio

**Uso prevalente dell'edificio**

Abitazioni

**Stato di conservazione dell'edificio**

Buono, nessun degrado

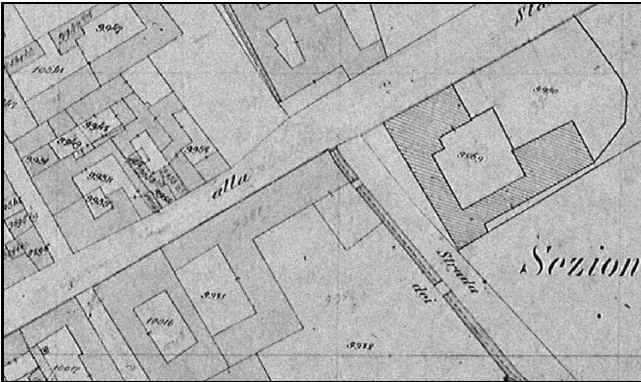
---



## CATASTO STORICO

---

Stralcio Catasto Rabbini 1858. Scala 1:2000



**Situazione odierna:** Nucleo storico

**Motivazione d'impianto:** residenziale

**Vincolo e tutela:**

**Riferimento**

**Catasto Storico:** Presente

## MODIFICAZIONI RECENTI

---

MC4 - Modificazione delle coperture: materiali

MF1 - Modificazione dei fronti: aperture piani superiori

MF2 - Modificazione dei fronti: aperture piano terra

MF3 - Modificazione dei fronti: modificazione portale

**Sintesi modifiche recenti:** permanenza planimetrica

## INTERESSE

---

medio

## CLASSIFICAZIONE

---

Dentro gli ambiti dei nuclei antichi

**Livello modificazione** 6

**Fronte su spazio pubblico, piani superiori:** ristrutturazione A

**Fronte su spazio pubblico, piano terra:** ristrutturazione A

**Fronte interno:** ristrutturazione B

**Corpo di fabbrica:** ristrutturazione B

## PROPOSTA DI PIANO

**Data**

01/01/2000

**Nome rilevatore**

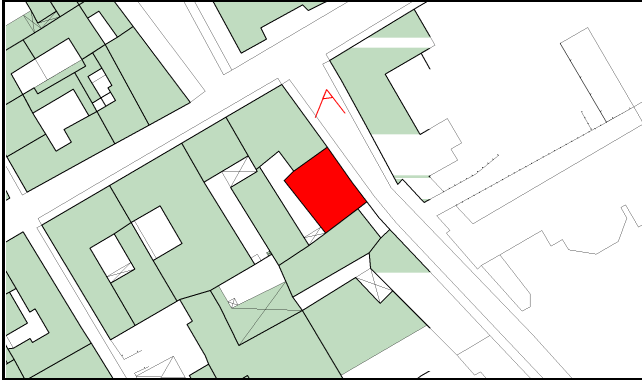
Paola

## IDENTIFICAZIONE

---

N° scheda: **BO743**

Stralcio CTC 1988 aggiornata. Scala 1:2000



**Indirizzo:** Via Gramsci 8

**Proprietà:** Privato

**Riferimento CTR:**

**Foglio:** 094060

**Coordinate:** 1458343, 5060790

## PRG VIGENTE

---

**Area normativa**

art.2.2 centri storici: individuazione e norme

**Destinazione**

prevalentemente residenziale

**Tipo d'intervento**

art.2.3 adeguamento interno e manutenzione

**Nota**

## ATLANTE TERRITORIALE 2001

---

**Codice ID Atlante territoriale 2001**

522001C

**Uso al Piano terra**

Commercio

**Uso prevalente dell'edificio**

Abitazioni

**Stato di conservazione dell'edificio**

Buono, nessun degrado

---

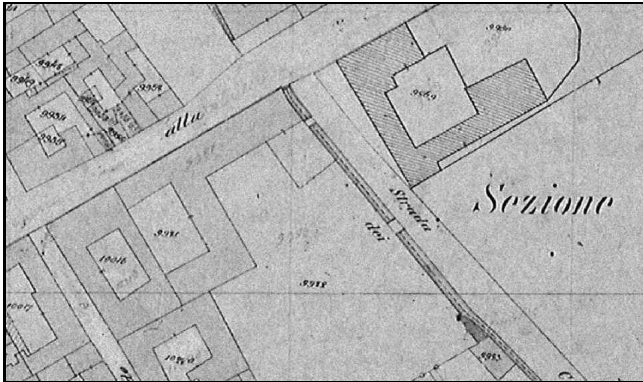




## CATASTO STORICO

---

Stralcio Catasto Rabbini 1858. Scala 1:2000



**Situazione odierna:** Nucleo storico

**Motivazione d'impianto:** residenziale

**Vincolo e tutela:**

**Riferimento**

**Catasto Storico:** non presente

## MODIFICAZIONI RECENTI

---

Sintesi modifiche recenti:

## INTERESSE

---

## CLASSIFICAZIONE

---

Dentro gli ambiti dei nuclei antichi

**Livello modificazione** 7

**Fronte su spazio pubblico, piani superiori:** ristrutturazione B

**Fronte su spazio pubblico, piano terra:** ristrutturazione B

**Fronte interno:** ristrutturazione B

**Corpo di fabbrica:** ristrutturazione B

## PROPOSTA DI PIANO

**Data**

01/01/2000

**Nome rilevatore**

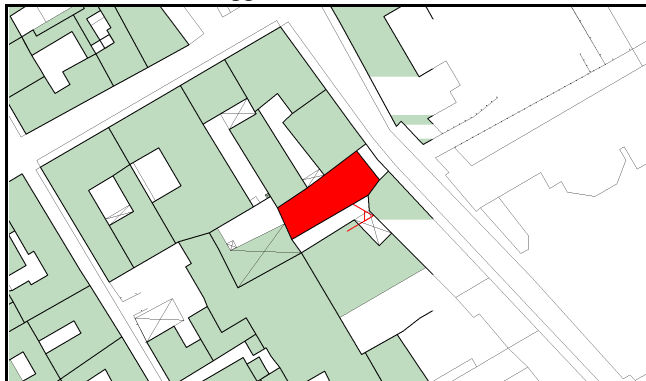
Paola

## IDENTIFICAZIONE

---

N° scheda: **BO744**

Stralcio CTC 1988 aggiornata. Scala 1:2000



**Indirizzo:** Via Gramsci 16A,16B

**Proprietà:** Privato

**Riferimento CTR:**

**Foglio:**

**Coordinate:** 1458344, 5060774

## PRG VIGENTE

---

**Area normativa**

art.2.2 centri storici: individuazione e norme

**Destinazione**

prevalentemente residenziale

**Tipo d'intervento**

art.2.3 adeguamento interno e manutenzione

**Nota**

## ATLANTE TERRITORIALE 2001

---

**Codice ID Atlante territoriale 2001**

522002E

**Uso al Piano terra**

Abbandonato

**Uso prevalente dell'edificio**

Abbandonato

**Stato di conservazione dell'edificio**

Medio, degrado finiture

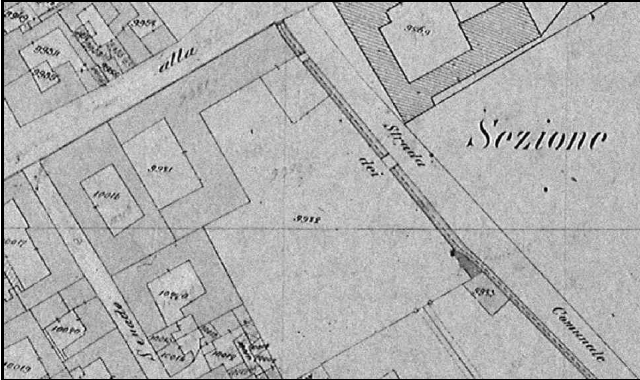
---



## CATASTO STORICO

---

Stralcio Catasto Rabbini 1858. Scala 1:2000



**Situazione odierna:** Nucleo storico  
**Motivazione d'impianto:** rurale, casa rurale  
**Vincolo e tutela:**  
**Riferimento**  
**Catasto Storico:** da Catasto storico a 1920/30

## MODIFICAZIONI RECENTI

---

Sintesi modifiche recenti:

## INTERESSE

---

## CLASSIFICAZIONE

---

Dentro gli ambiti dei nuclei antichi

**Livello modificazione** 7

**Fronte su spazio pubblico, piani superiori:** ristrutturazione B  
**Fronte su spazio pubblico, piano terra:** ristrutturazione B  
**Fronte interno:** ristrutturazione B  
**Corpo di fabbrica:** ristrutturazione B

## PROPOSTA DI PIANO

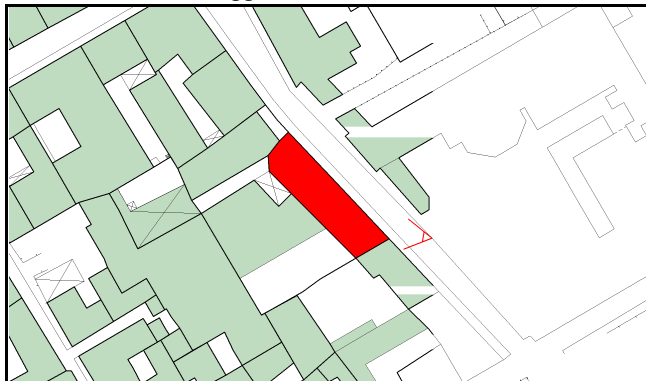
**Data** 01/01/2000  
**Nome rilevatore** Paola

## IDENTIFICAZIONE

---

N° scheda: **BO745**

Stralcio CTC 1988 aggiornata. Scala 1:2000



**Indirizzo:** Via Gramsci 16A,16B

**Proprietà:** Privato

**Riferimento CTR:**

**Foglio:**

**Coordinate:** 1458370, 5060761

## PRG VIGENTE

---

**Area normativa**

art.2.2 centri storici: individuazione e norme

**Destinazione**

prevalentemente residenziale

**Tipo d'intervento**

art. 2.7 bis: aree programma

**Nota**

## ATLANTE TERRITORIALE 2001

---

**Codice ID Atlante territoriale 2001**

522002A

**Uso al Piano terra**

Abbandonato

**Uso prevalente dell'edificio**

Abbandonato

**Stato di conservazione dell'edificio**

Medio, degrado finiture

---



## CATASTO STORICO

---

Stralcio Catasto Rabbini 1858. Scala 1:2000



**Situazione odierna:** Nucleo storico  
**Motivazione d'impianto:** residenziale  
**Vincolo e tutela:** Inventario soprint. 1995  
**Riferimento Catasto Storico:** non presente

## MODIFICAZIONI RECENTI

---

Sintesi modifiche recenti:

## INTERESSE

---

## CLASSIFICAZIONE

---

Dentro gli ambiti dei nuclei antichi

**Livello modificazione** 6

**Fronte su spazio pubblico, piani superiori:** ristrutturazione A  
**Fronte su spazio pubblico, piano terra:** ristrutturazione A  
**Fronte interno:** ristrutturazione B  
**Corpo di fabbrica:** ristrutturazione B

## PROPOSTA DI PIANO

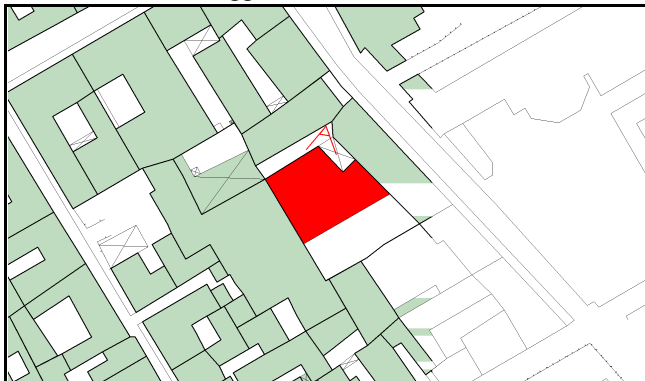
**Data** 01/01/2000  
**Nome rilevatore** Paola

## IDENTIFICAZIONE

---

N° scheda: **BO746**

Stralcio CTC 1988 aggiornata. Scala 1:2000



**Indirizzo:** Via Gramsci 16A,16B

**Proprietà:** Privato

**Riferimento CTR:**

**Foglio:** 094100

**Coordinate:** 1458357, 5060747

## PRG VIGENTE

---

**Area normativa**

art.2.2 centri storici: individuazione e norme

**Destinazione**

prevalentemente residenziale

**Tipo d'intervento**

art. 2.7 bis: aree programma

**Nota**

## ATLANTE TERRITORIALE 2001

---

**Codice ID Atlante territoriale 2001**

522002B

**Uso al Piano terra**

Abbandonato

**Uso prevalente dell'edificio**

Abbandonato

**Stato di conservazione dell'edificio**

Medio, degrado finiture

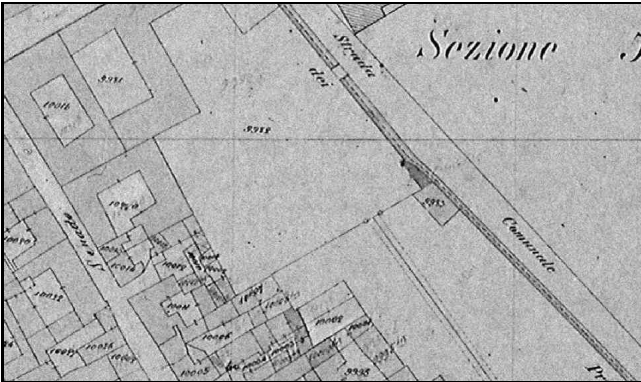
---



# CATASTO STORICO

---

Stralcio Catasto Rabbini 1858. Scala 1:2000



**Situazione odierna:** Nucleo storico  
**Motivazione d'impianto:** produttivo, capannone  
**Vincolo e tutela:**  
**Riferimento**  
**Catasto Storico:** da Catasto storico a 1920/30

## MODIFICAZIONI RECENTI

---

Sintesi modifiche recenti:

## INTERESSE

---

## CLASSIFICAZIONE

---

Dentro gli ambiti dei nuclei antichi

<b>Livello modificazione</b>	7
<b>Fronte su spazio pubblico, piani superiori:</b>	ristrutturazione B
<b>Fronte su spazio pubblico, piano terra:</b>	ristrutturazione B
<b>Fronte interno:</b>	ristrutturazione B
<b>Corpo di fabbrica:</b>	ristrutturazione B

## PROPOSTA DI PIANO

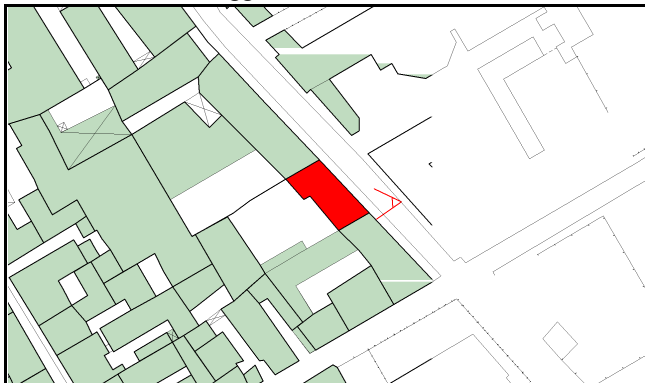
<b>Data</b>	01/01/2000
<b>Nome rilevatore</b>	Paola

## IDENTIFICAZIONE

---

N° scheda: **BO747**

Stralcio CTC 1988 aggiornata. Scala 1:2000



**Indirizzo:** Via Gramsci 18

**Proprietà:** Privato

**Riferimento CTR:**

**Foglio:** 094100

**Coordinate:** 1458388, 5060743

## PRG VIGENTE

---

**Area normativa**

art.2.2 centri storici: individuazione e norme

**Destinazione**

prevalentemente residenziale

**Tipo d'intervento**

art. 2.5 ristrutturazione interna, vincolo amb

**Nota**

## ATLANTE TERRITORIALE 2001

---

**Codice ID Atlante territoriale 2001**

522004A

**Uso al Piano terra**

Commercio

**Uso prevalente dell'edificio**

Abitazioni

**Stato di conservazione dell'edificio**

Buono, nessun degrado

---

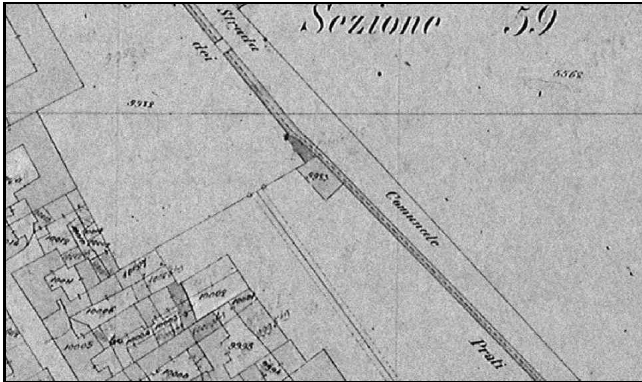




# CATASTO STORICO

---

Stralcio Catasto Rabbini 1858. Scala 1:2000



**Situazione odierna:** Nucleo storico

**Motivazione d'impianto:** residenziale

**Vincolo e tutela:**

**Riferimento**

**Catasto Storico:** da Catasto storico a 1920/30

## MODIFICAZIONI RECENTI

---

Sintesi modifiche recenti:

## INTERESSE

---

## CLASSIFICAZIONE

---

Dentro gli ambiti dei nuclei antichi

**Livello modificazione** 7

**Fronte su spazio pubblico, piani superiori:** ristrutturazione B

**Fronte su spazio pubblico, piano terra:** ristrutturazione B

**Fronte interno:** ristrutturazione B

**Corpo di fabbrica:** ristrutturazione B

## PROPOSTA DI PIANO

**Data**

01/01/2000

**Nome rilevatore**

Paola

## IDENTIFICAZIONE

---

N° scheda: **BO748**

Stralcio CTC 1988 aggiornata. Scala 1:2000



**Indirizzo:** Via Gramsci 18

**Proprietà:** Privato

**Riferimento CTR:**

**Foglio:** 094100

**Coordinate:** 1458377, 5060726

## PRG VIGENTE

---

**Area normativa**

art.2.2 centri storici: individuazione e norme

**Destinazione**

prevalentemente residenziale

**Tipo d'intervento**

art. 2.5 ristrutturazione interna, vincolo amb

**Nota**

## ATLANTE TERRITORIALE 2001

---

**Codice ID Atlante territoriale 2001**

522004C

**Uso al Piano terra**

Box e parcheggi pertinenziali

**Uso prevalente dell'edificio**

Box e parcheggi pertinenziali

**Stato di conservazione dell'edificio**

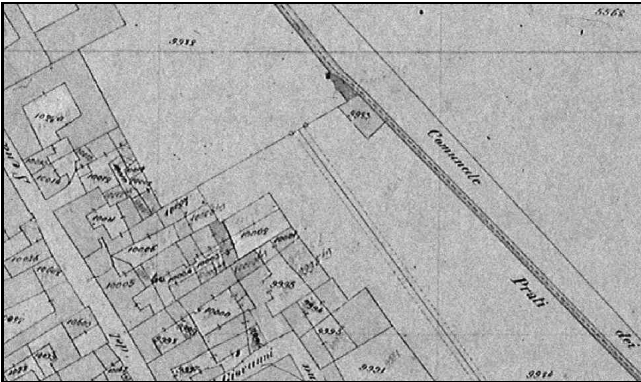
Buono, nessun degrado

---

# CATASTO STORICO

---

Stralcio Catasto Rabbini 1858. Scala 1:2000



**Situazione odierna:** Nucleo storico

**Motivazione d'impianto:**

**Vincolo e tutela:**

**Riferimento**

**Catasto Storico:** non presente

## MODIFICAZIONI RECENTI

---

Sintesi modifiche recenti:

## INTERESSE

---

## CLASSIFICAZIONE

---

Dentro gli ambiti dei nuclei antichi

**Livello modificazione** 7

**Fronte su spazio pubblico, piani superiori:** ristrutturazione B

**Fronte su spazio pubblico, piano terra:** ristrutturazione B

**Fronte interno:** ristrutturazione B

**Corpo di fabbrica:** ristrutturazione B

## PROPOSTA DI PIANO

**Data**

01/01/2000

**Nome rilevatore**

Paola

## IDENTIFICAZIONE

---

N° scheda: **BO749**

Stralcio CTC 1988 aggiornata. Scala 1:2000



**Indirizzo:** Via Gramsci 18

**Proprietà:** Privato

**Riferimento CTR:**

**Foglio:** 094100

**Coordinate:** 1458363, 5060726

## PRG VIGENTE

---

**Area normativa**

art.2.2 centri storici: individuazione e norme

**Destinazione**

prevalentemente residenziale

**Tipo d'intervento**

art. 2.5 ristrutturazione interna, vincolo amb

**Nota**

## ATLANTE TERRITORIALE 2001

---

**Codice ID Atlante territoriale 2001**

522004B

**Uso al Piano terra**

Box e parcheggi pertinenziali

**Uso prevalente dell'edificio**

Box e parcheggi pertinenziali

**Stato di conservazione dell'edificio**

Buono, nessun degrado

---

## CATASTO STORICO

---

Stralcio Catasto Rabbini 1858. Scala 1:2000



**Situazione odierna:** Nucleo storico

**Motivazione d'impianto:**

**Vincolo e tutela:**

**Riferimento**

**Catasto Storico:** da Catasto storico a 1920/30

## MODIFICAZIONI RECENTI

---

Sintesi modifiche recenti:

## INTERESSE

---

## CLASSIFICAZIONE

---

Dentro gli ambiti dei nuclei antichi

**Livello modificazione** 7

**Fronte su spazio pubblico, piani superiori:** ristrutturazione B

**Fronte su spazio pubblico, piano terra:** ristrutturazione B

**Fronte interno:** ristrutturazione B

**Corpo di fabbrica:** ristrutturazione B

## PROPOSTA DI PIANO

**Data**

01/01/2000

**Nome rilevatore**

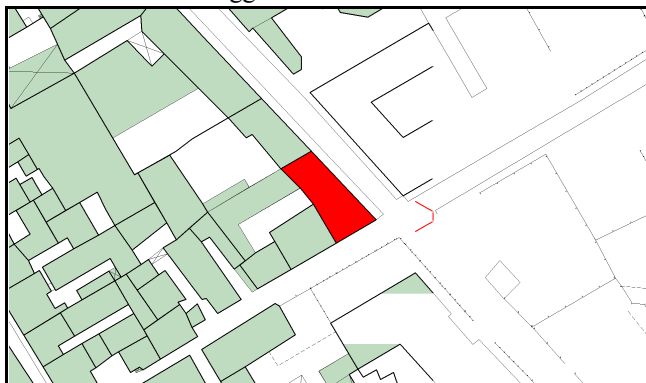
Paola

## IDENTIFICAZIONE

---

N° scheda: **BO750**

Stralcio CTC 1988 aggiornata. Scala 1:2000



**Indirizzo:** Via S. Giovanni 37B,39,41,43,43A,43B,45

**Proprietà:** Privato

**Riferimento CTR:**

**Foglio:** 094100

**Coordinate:** 1458404, 5060725

## PRG VIGENTE

---

**Area normativa**

art.2.2 centri storici: individuazione e norme

**Destinazione**

prevalentemente residenziale

**Tipo d'intervento**

art. 2.4: interventi di ristrutturazione edilizia

**Nota**

## ATLANTE TERRITORIALE 2001

---

**Codice ID Atlante territoriale 2001**

522005A

**Uso al Piano terra**

Commercio

**Uso prevalente dell'edificio**

Abitazioni

**Stato di conservazione dell'edificio**

Buono, nessun degrado

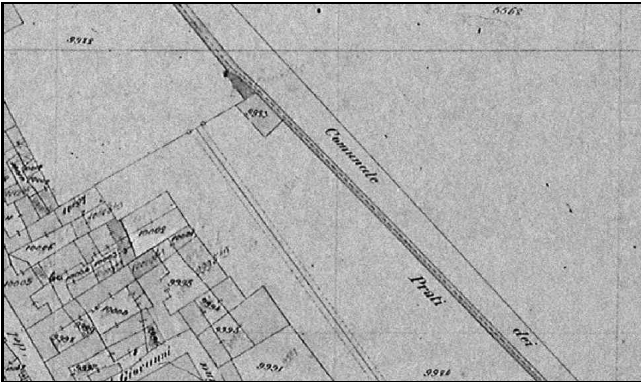
---



# CATASTO STORICO

---

Stralcio Catasto Rabbini 1858. Scala 1:2000



**Situazione odierna:** Nucleo storico

**Motivazione d'impianto:** residenziale

**Vincolo e tutela:**

**Riferimento**

**Catasto Storico:** da Catasto storico a 1920/30

## MODIFICAZIONI RECENTI

---

Sintesi modifiche recenti:

## INTERESSE

---

## CLASSIFICAZIONE

---

Dentro gli ambiti dei nuclei antichi

**Livello modificazione** 7

**Fronte su spazio pubblico, piani superiori:** ristrutturazione B

**Fronte su spazio pubblico, piano terra:** ristrutturazione B

**Fronte interno:** ristrutturazione B

**Corpo di fabbrica:** ristrutturazione B

## PROPOSTA DI PIANO

**Data**

01/01/2000

**Nome rilevatore**

Paola

## IDENTIFICAZIONE

---

N° scheda: **BO751**

Stralcio CTC 1988 aggiornata. Scala 1:2000



**Indirizzo:** Via S. Giovanni 37B,39,41,43,43B,45

**Proprietà:** Privato

**Riferimento CTR:**

**Foglio:** 094100

**Coordinate:** 1458397, 5060715

## PRG VIGENTE

---

**Area normativa**

art.2.2 centri storici: individuazione e norme

**Destinazione**

prevalentemente residenziale

**Tipo d'intervento**

art. 2.4: interventi di ristrutturazione edilizia

**Nota**

## ATLANTE TERRITORIALE 2001

---

**Codice ID Atlante territoriale 2001**

522005B

**Uso al Piano terra**

Box e parcheggi pertinenziali

**Uso prevalente dell'edificio**

Abitazioni

**Stato di conservazione dell'edificio**

Medio, degrado finiture

---

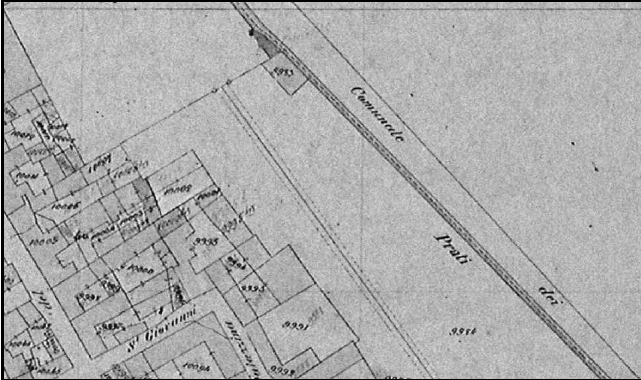




## CATASTO STORICO

---

Stralcio Catasto Rabbini 1858. Scala 1:2000



**Situazione odierna:** Nucleo storico

**Motivazione d'impianto:** residenziale

**Vincolo e tutela:**

**Riferimento**

**Catasto Storico:** non presente

## MODIFICAZIONI RECENTI

---

Sintesi modifiche recenti:

## INTERESSE

---

## CLASSIFICAZIONE

---

Dentro gli ambiti dei nuclei antichi

**Livello modificazione** 7

**Fronte su spazio pubblico, piani superiori:** ristrutturazione B

**Fronte su spazio pubblico, piano terra:** ristrutturazione B

**Fronte interno:** ristrutturazione B

**Corpo di fabbrica:** ristrutturazione B

## PROPOSTA DI PIANO

**Data**

01/01/2000

**Nome rilevatore**

Paola

## IDENTIFICAZIONE

---

N° scheda: **BO752**

Stralcio CTC 1988 aggiornata. Scala 1:2000



**Indirizzo:** Via S. Giovanni 37B,39,41,43,43B,45

**Proprietà:** Privato

**Riferimento CTR:**

**Foglio:** 094100

**Coordinate:** 1458384, 5060711

## PRG VIGENTE

---

**Area normativa**

art.2.2 centri storici: individuazione e norme

**Destinazione**

prevalentemente residenziale

**Tipo d'intervento**

art. 2.4: interventi di ristrutturazione edilizia

**Nota**

## ATLANTE TERRITORIALE 2001

---

**Codice ID Atlante territoriale 2001**

522005E

**Uso al Piano terra**

Abbandonato

**Uso prevalente dell'edificio**

Abbandonato

**Stato di conservazione dell'edificio**

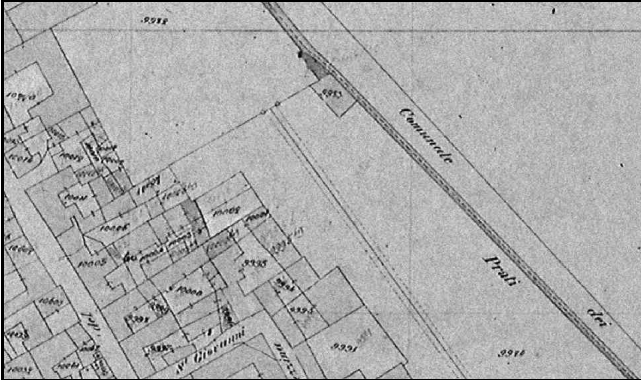
Medio, degrado finiture

---

## CATASTO STORICO

---

Stralcio Catasto Rabbini 1858. Scala 1:2000



**Situazione odierna:** Nucleo storico

**Motivazione d'impianto:** residenziale

**Vincolo e tutela:**

**Riferimento**

**Catasto Storico:** da Catasto storico a 1920/30

## MODIFICAZIONI RECENTI

---

Sintesi modifiche recenti:

## INTERESSE

---

## CLASSIFICAZIONE

---

Dentro gli ambiti dei nuclei antichi

**Livello modificazione** 7

**Fronte su spazio pubblico, piani superiori:** ristrutturazione B

**Fronte su spazio pubblico, piano terra:** ristrutturazione B

**Fronte interno:** ristrutturazione B

**Corpo di fabbrica:** ristrutturazione B

## PROPOSTA DI PIANO

**Data**

01/01/2000

**Nome rilevatore**

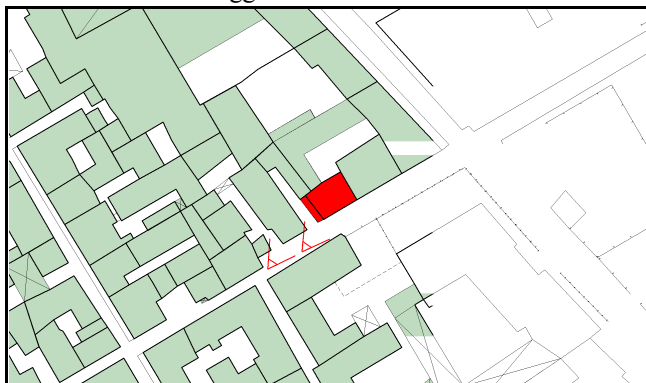
Paola

## IDENTIFICAZIONE

---

N° scheda: **BO753**

Stralcio CTC 1988 aggiornata. Scala 1:2000



**Indirizzo:** Via S. Giovanni 37B,39,41,43,43B,45

**Proprietà:** Privato

**Riferimento CTR:**

**Foglio:** 094100

**Coordinate:** 1458387, 5060707

## PRG VIGENTE

---

**Area normativa**

art.2.2 centri storici: individuazione e norme

**Destinazione**

prevalentemente residenziale

**Tipo d'intervento**

art. 2.4: interventi di ristrutturazione edilizia

**Nota**

## ATLANTE TERRITORIALE 2001

---

**Codice ID Atlante territoriale 2001**

522005C

**Uso al Piano terra**

Uffici

**Uso prevalente dell'edificio**

Abitazioni

**Stato di conservazione dell'edificio**

Buono, nessun degrado

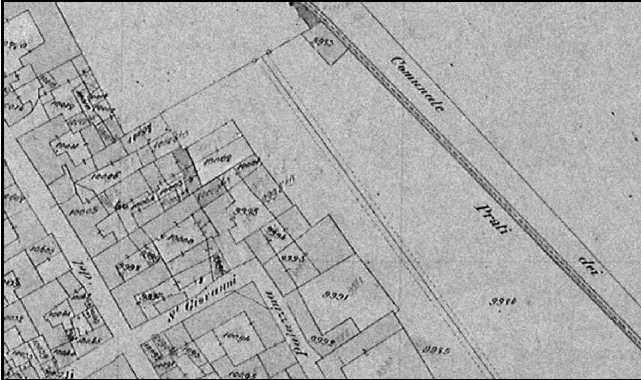
---



# CATASTO STORICO

---

Stralcio Catasto Rabbini 1858. Scala 1:2000



**Situazione odierna:** Nucleo storico

**Motivazione d'impianto:** residenziale

**Vincolo e tutela:**

**Riferimento**

**Catasto Storico:** da Catasto storico a 1920/30

## MODIFICAZIONI RECENTI

---

Sintesi modifiche recenti:

## INTERESSE

---

## CLASSIFICAZIONE

---

Dentro gli ambiti dei nuclei antichi

**Livello modificazione** 7

**Fronte su spazio pubblico, piani superiori:** ristrutturazione B

**Fronte su spazio pubblico, piano terra:** ristrutturazione B

**Fronte interno:** ristrutturazione B

**Corpo di fabbrica:** ristrutturazione B

## PROPOSTA DI PIANO

**Data**

01/01/2000

**Nome rilevatore**

Paola

## IDENTIFICAZIONE

---

N° scheda: **BO754**

Stralcio CTC 1988 aggiornata. Scala 1:2000



**Indirizzo:** Via S. Giovanni 37B,39,41,43,43B,45

**Proprietà:** Privato

**Riferimento CTR:**

**Foglio:** 094100

**Coordinate:** 1458375, 5060716

## PRG VIGENTE

---

**Area normativa**

art.2.2 centri storici: individuazione e norme

**Destinazione**

prevalentemente residenziale

**Tipo d'intervento**

art. 2.4: interventi di ristrutturazione edilizia

**Nota**

## ATLANTE TERRITORIALE 2001

---

**Codice ID Atlante territoriale 2001**

522005D

**Uso al Piano terra**

Ingressi e supporto

**Uso prevalente dell'edificio**

Abitazioni

**Stato di conservazione dell'edificio**

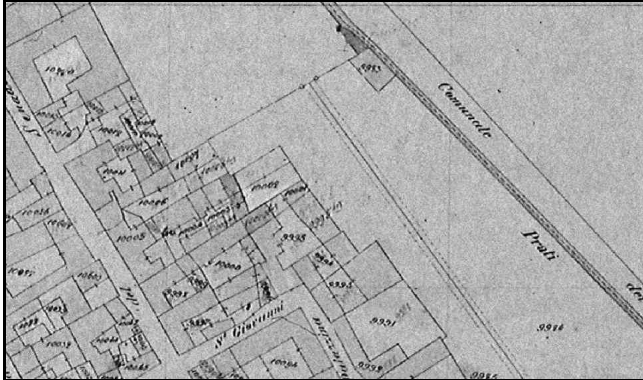
Buono, nessun degrado

---

# CATASTO STORICO

---

Stralcio Catasto Rabbini 1858. Scala 1:2000



**Situazione odierna:** Nucleo storico

**Motivazione d'impianto:** residenziale

**Vincolo e tutela:**

**Riferimento**

**Catasto Storico:** da Catasto storico a 1920/30

## MODIFICAZIONI RECENTI

---

Sintesi modifiche recenti:

## INTERESSE

---

## CLASSIFICAZIONE

---

Dentro gli ambiti dei nuclei antichi

**Livello modificazione** 7

**Fronte su spazio pubblico, piani superiori:** ristrutturazione B

**Fronte su spazio pubblico, piano terra:** ristrutturazione B

**Fronte interno:** ristrutturazione B

**Corpo di fabbrica:** ristrutturazione B

## PROPOSTA DI PIANO

**Data**

01/01/2000

**Nome rilevatore**

Paola

## IDENTIFICAZIONE

---

N° scheda: **BO755**

Stralcio CTC 1988 aggiornata. Scala 1:2000



**Indirizzo:** Via S. Giovanni 35

**Proprietà:** Privato

**Riferimento CTR:**

**Foglio:** 094100

**Coordinate:** 1458371, 5060706

## PRG VIGENTE

---

**Area normativa**

art.2.2 centri storici: individuazione e norme

**Destinazione**

prevalentemente residenziale

**Tipo d'intervento**

art. 2.4: interventi di ristrutturazione edilizia

**Nota**

## ATLANTE TERRITORIALE 2001

---

**Codice ID Atlante territoriale 2001**

522006B

**Uso al Piano terra**

Abbandonato

**Uso prevalente dell'edificio**

Abbandonato

**Stato di conservazione dell'edificio**

Medio, degrado finiture

---

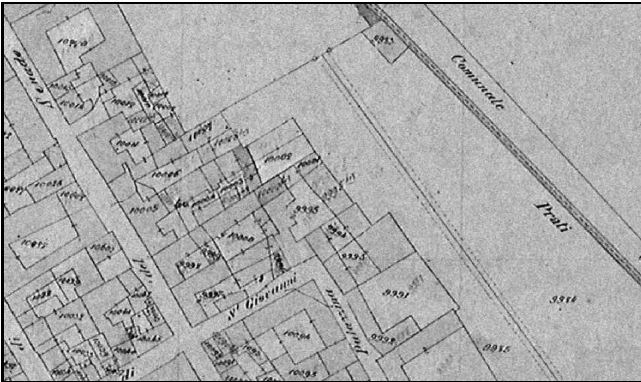




# CATASTO STORICO

---

Stralcio Catasto Rabbini 1858. Scala 1:2000



**Situazione odierna:** Nucleo storico

**Motivazione d'impianto:** residenziale

**Vincolo e tutela:**

**Riferimento**

**Catasto Storico:** Presente

## MODIFICAZIONI RECENTI

---

MC4 - Modificazione delle coperture: materiali

MD3 - Modificazione del sistema distributivo: sostituzione materiali

MF1 - Modificazione dei fronti: aperture piani superiori

MF2 - Modificazione dei fronti: aperture piano terra

MF4 - Modificazione dei fronti: aperture fronti interni

**Sintesi modifiche recenti:** permanenza planimetrica

## INTERESSE

---

medio

## CLASSIFICAZIONE

---

Dentro gli ambiti dei nuclei antichi

**Livello modificazione** 6

**Fronte su spazio pubblico, piani superiori:** ristrutturazione A

**Fronte su spazio pubblico, piano terra:** ristrutturazione A

**Fronte interno:** ristrutturazione B

**Corpo di fabbrica:** ristrutturazione B

## PROPOSTA DI PIANO

**Data**

01/01/2000

**Nome rilevatore**

Paola

## IDENTIFICAZIONE

---

N° scheda: **BO756**

Stralcio CTC 1988 aggiornata. Scala 1:2000



**Indirizzo:** Via S. Giovanni 37

**Proprietà:** Privato

**Riferimento CTR:**

**Foglio:** 094100

**Coordinate:** 1458369, 5060694

## PRG VIGENTE

---

**Area normativa**

art.2.2 centri storici: individuazione e norme

**Destinazione**

prevalentemente residenziale

**Tipo d'intervento**

art. 2.4: interventi di ristrutturazione edilizia

**Nota**

## ATLANTE TERRITORIALE 2001

---

**Codice ID Atlante territoriale 2001**

522007B

**Uso al Piano terra**

Ingressi e supporto

**Uso prevalente dell'edificio**

Ingressi e supporto

**Stato di conservazione dell'edificio**

Buono, nessun degrado

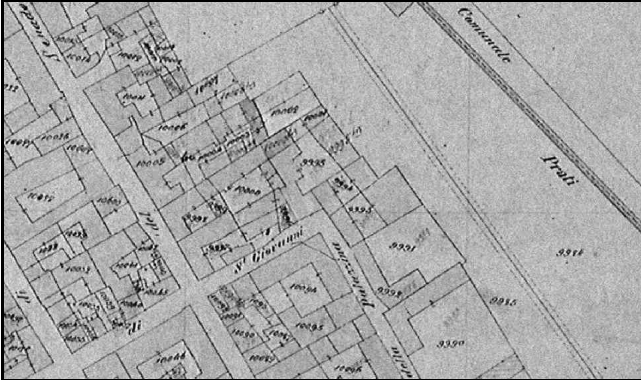
---



# CATASTO STORICO

---

Stralcio Catasto Rabbini 1858. Scala 1:2000



**Situazione odierna:** Nucleo storico

**Motivazione d'impianto:** residenziale

**Vincolo e tutela:**

**Riferimento**

**Catasto Storico:** Presente

## MODIFICAZIONI RECENTI

---

MC4 - Modificazione delle coperture: materiali

MF1 - Modificazione dei fronti: aperture piani superiori

MF2 - Modificazione dei fronti: aperture piano terra

**Sintesi modifiche recenti:** sostanziale rinnovo

## INTERESSE

---

basso

## CLASSIFICAZIONE

---

Dentro gli ambiti dei nuclei antichi

**Livello modificazione**

**6**

**Fronte su spazio pubblico, piani superiori:** ristrutturazione A

**Fronte su spazio pubblico, piano terra:** ristrutturazione A

**Fronte interno:** ristrutturazione B

**Corpo di fabbrica:** ristrutturazione B

## PROPOSTA DI PIANO

**Data**

01/01/2000

**Nome rilevatore**

Paola

## IDENTIFICAZIONE

---

N° scheda: **BO757**

Stralcio CTC 1988 aggiornata. Scala 1:2000



**Indirizzo:** Via S. Giovanni 35

**Proprietà:** Privato

**Riferimento CTR:**

**Foglio:** 094100

**Coordinate:** 1458362, 5060690

## PRG VIGENTE

---

**Area normativa**

art.2.2 centri storici: individuazione e norme

**Destinazione**

prevalentemente residenziale

**Tipo d'intervento**

art. 2.7 aree recupero urb e edilizio

**Nota**

## ATLANTE TERRITORIALE 2001

---

**Codice ID Atlante territoriale 2001**

522006A

**Uso al Piano terra**

Ingressi e supporto

**Uso prevalente dell'edificio**

Abitazioni

**Stato di conservazione dell'edificio**

Buono, nessun degrado

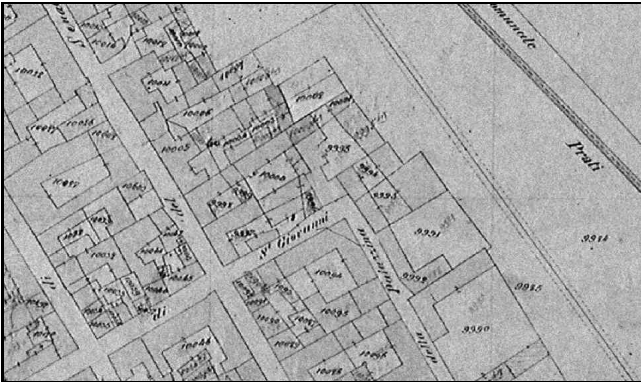
---



## CATASTO STORICO

---

Stralcio Catasto Rabbini 1858. Scala 1:2000



**Situazione odierna:** Nucleo storico  
**Motivazione d'impianto:** rurale, casa rurale  
**Vincolo e tutela:**  
**Riferimento  
Catasto Storico:** Presente

## MODIFICAZIONI RECENTI

---

MC4 - Modificazione delle coperture: materiali  
MD1 - Modificazione del sistema distributivo: balconi su spazio pubblico  
MF1 - Modificazione dei fronti: aperture piani superiori  
MF2 - Modificazione dei fronti: aperture piano terra  
MF3 - Modificazione dei fronti: modificazione portale

**Sintesi modifiche recenti:** permanenza planimetrica

## INTERESSE

---

medio

## CLASSIFICAZIONE

---

Dentro gli ambiti dei nuclei antichi

<b>Livello modificazione</b>	<b>6</b>
<b>Fronte su spazio pubblico, piani superiori:</b>	ristrutturazione A
<b>Fronte su spazio pubblico, piano terra:</b>	ristrutturazione A
<b>Fronte interno:</b>	ristrutturazione B
<b>Corpo di fabbrica:</b>	ristrutturazione B

## PROPOSTA DI PIANO

<b>Data</b>	01/01/2000
<b>Nome rilevatore</b>	Paola

## IDENTIFICAZIONE

---

N° scheda: **BO758**

Stralcio CTC 1988 aggiornata. Scala 1:2000



**Indirizzo:** Via S. Giovanni 35

**Proprietà:** Privato

**Riferimento CTR:**

**Foglio:** 094100

**Coordinate:** 1458355, 5060705

## PRG VIGENTE

---

**Area normativa**

art.2.2 centri storici: individuazione e norme

**Destinazione**

prevalentemente residenziale

**Tipo d'intervento**

art. 2.7 aree recupero urb e edilizio

**Nota**

## ATLANTE TERRITORIALE 2001

---

**Codice ID Atlante territoriale 2001**

522006C

**Uso al Piano terra**

Abbandonato

**Uso prevalente dell'edificio**

Abbandonato

**Stato di conservazione dell'edificio**

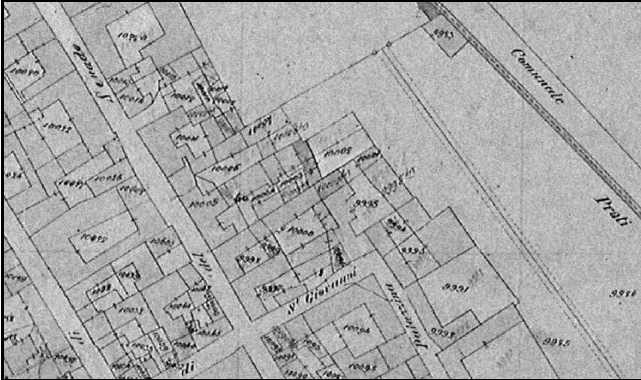
Medio, degrado finiture

---

## CATASTO STORICO

---

Stralcio Catasto Rabbini 1858. Scala 1:2000



**Situazione odierna:** Nucleo storico

**Motivazione d'impianto:** rurale

**Vincolo e tutela:**

**Riferimento**

**Catasto Storico:** Presente

## MODIFICAZIONI RECENTI

---

Sintesi modifiche recenti:

## INTERESSE

---

## CLASSIFICAZIONE

---

Dentro gli ambiti dei nuclei antichi

**Livello modificazione** 7

**Fronte su spazio pubblico, piani superiori:** ristrutturazione B

**Fronte su spazio pubblico, piano terra:** ristrutturazione B

**Fronte interno:** ristrutturazione B

**Corpo di fabbrica:** ristrutturazione B

## PROPOSTA DI PIANO

**Data**

01/01/2000

**Nome rilevatore**

Paola

## IDENTIFICAZIONE

---

N° scheda: **BO759**

Stralcio CTC 1988 aggiornata. Scala 1:2000



**Indirizzo:** Via S. Giovanni 31

**Proprietà:** Privato

**Riferimento CTR:**

**Foglio:** 094100

**Coordinate:** 1458354, 5060684

## PRG VIGENTE

---

**Area normativa**

art.2.2 centri storici: individuazione e norme

**Destinazione**

prevalentemente residenziale

**Tipo d'intervento**

art. 2.7 aree recupero urb e edilizio

**Nota**

## ATLANTE TERRITORIALE 2001

---

**Codice ID Atlante territoriale 2001**

522008A

**Uso al Piano terra**

Abitazioni

**Uso prevalente dell'edificio**

Abitazioni

**Stato di conservazione dell'edificio**

Buono, nessun degrado

---

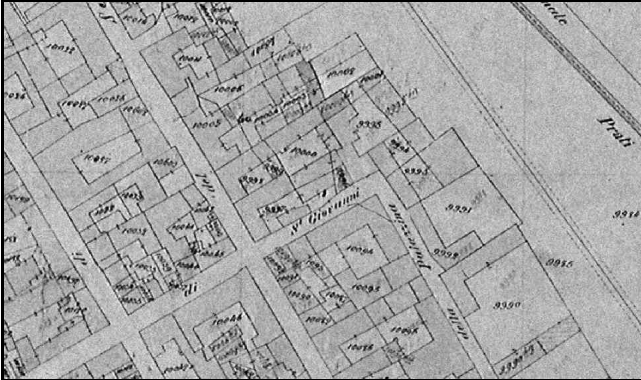




# CATASTO STORICO

---

Stralcio Catasto Rabbini 1858. Scala 1:2000



**Situazione odierna:** Nucleo storico  
**Motivazione d'impianto:** rurale, casa rurale  
**Vincolo e tutela:**  
**Riferimento  
Catasto Storico:** Presente

## MODIFICAZIONI RECENTI

---

MC4 - Modificazione delle coperture: materiali  
MD1 - Modificazione del sistema distributivo: balconi su spazio pubblico  
MF1 - Modificazione dei fronti: aperture piani superiori  
MF2 - Modificazione dei fronti: aperture piano terra

**Sintesi modifiche recenti:** permanenza planimetrica

## INTERESSE

---

medio

## CLASSIFICAZIONE

---

Dentro gli ambiti dei nuclei antichi

<b>Livello modificazione</b>	<b>6</b>
<b>Fronte su spazio pubblico, piani superiori:</b>	ristrutturazione A
<b>Fronte su spazio pubblico, piano terra:</b>	ristrutturazione A
<b>Fronte interno:</b>	ristrutturazione B
<b>Corpo di fabbrica:</b>	ristrutturazione B

## PROPOSTA DI PIANO

**Data**

01/01/2000

**Nome rilevatore**

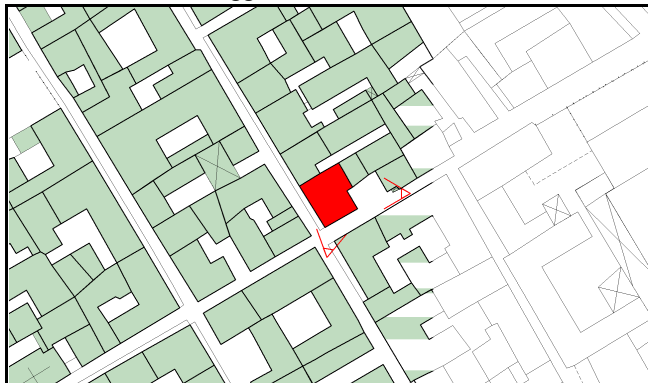
Paola

## IDENTIFICAZIONE

---

N° scheda: **BO760**

Stralcio CTC 1988 aggiornata. Scala 1:2000



**Indirizzo:** Via S. Giovanni 27,29

**Proprietà:** Privato

**Riferimento CTR:**

**Foglio:** 094100

**Coordinate:** 1458336, 5060678

## PRG VIGENTE

---

**Area normativa**

art.2.2 centri storici: individuazione e norme

**Destinazione**

prevalentemente residenziale

**Tipo d'intervento**

art. 2.4: interventi di ristrutturazione edilizia

**Nota**

## ATLANTE TERRITORIALE 2001

---

**Codice ID Atlante territoriale 2001**

522009A

**Uso al Piano terra**

Ingressi e supporto

**Uso prevalente dell'edificio**

Abitazioni

**Stato di conservazione dell'edificio**

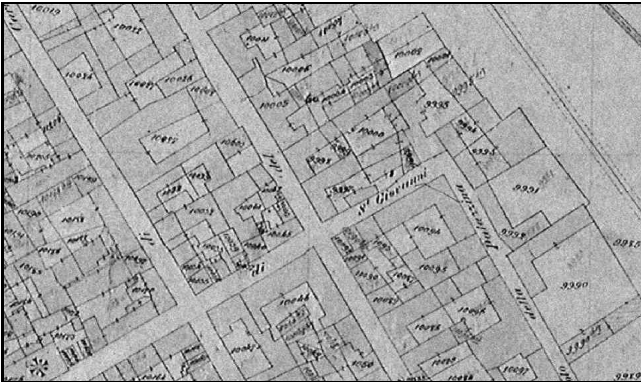
Medio, degrado finiture



# CATASTO STORICO

---

Stralcio Catasto Rabbini 1858. Scala 1:2000



**Situazione odierna:** Nucleo storico

**Motivazione d'impianto:** residenziale

**Vincolo e tutela:**

**Riferimento**

**Catasto Storico:** Presente

## MODIFICAZIONI RECENTI

---

MC1 - Modificazione delle coperture: quota gronda colmo

MD3 - Modificazione del sistema distributivo: sostituzione materiali

MF1 - Modificazione dei fronti: aperture piani superiori

MF2 - Modificazione dei fronti: aperture piano terra

MF4 - Modificazione dei fronti: aperture fronti interni

**Sintesi modifiche recenti:** permanenza planimetrica

## INTERESSE

---

medio

## CLASSIFICAZIONE

---

Dentro gli ambiti dei nuclei antichi

**Livello modificazione** 6

**Fronte su spazio pubblico, piani superiori:** ristrutturazione A

**Fronte su spazio pubblico, piano terra:** ristrutturazione A

**Fronte interno:** ristrutturazione B

**Corpo di fabbrica:** ristrutturazione B

## PROPOSTA DI PIANO

**Data**

01/01/2000

**Nome rilevatore**

Paola

## IDENTIFICAZIONE

---

N° scheda: **BO761**

Stralcio CTC 1988 aggiornata. Scala 1:2000



**Indirizzo:** Via S. Giovanni 27,29

**Proprietà:** Privato

**Riferimento CTR:**

**Foglio:** 094100

**Coordinate:** 1458343, 5060685

## PRG VIGENTE

---

**Area normativa**

art.2.2 centri storici: individuazione e norme

**Destinazione**

prevalentemente residenziale

**Tipo d'intervento**

art. 2.4: interventi di ristrutturazione edilizia

**Nota**

## ATLANTE TERRITORIALE 2001

---

**Codice ID Atlante territoriale 2001**

522009D

**Uso al Piano terra**

Abbandonato

**Uso prevalente dell'edificio**

Abbandonato

**Stato di conservazione dell'edificio**

Medio, degrado finiture

---

## CATASTO STORICO

---

Stralcio Catasto Rabbini 1858. Scala 1:2000



**Situazione odierna:** Nucleo storico

**Motivazione d'impianto:** residenziale

**Vincolo e tutela:**

**Riferimento**

**Catasto Storico:** Presente

## MODIFICAZIONI RECENTI

---

**Sintesi modifiche recenti:** permanenza planimetrica

## INTERESSE

---

## CLASSIFICAZIONE

---

Dentro gli ambiti dei nuclei antichi

**Livello modificazione** 6

**Fronte su spazio pubblico, piani superiori:** ristrutturazione A

**Fronte su spazio pubblico, piano terra:** ristrutturazione A

**Fronte interno:** ristrutturazione B

**Corpo di fabbrica:** ristrutturazione B

## PROPOSTA DI PIANO

**Data**

01/01/2000

**Nome rilevatore**

Paola

## IDENTIFICAZIONE

---

N° scheda: **BO762**

Stralcio CTC 1988 aggiornata. Scala 1:2000



**Indirizzo:** Via Sanado 27

**Proprietà:** Privato

**Riferimento CTR:**

**Foglio:** 094100

**Coordinate:** 1458350, 5060689

## PRG VIGENTE

---

**Area normativa**

art.2.2 centri storici: individuazione e norme

**Destinazione**

prevalentemente residenziale

**Tipo d'intervento**

art. 2.7 aree recupero urb e edilizio

**Nota**

## ATLANTE TERRITORIALE 2001

---

**Codice ID Atlante territoriale 2001**

522010E

**Uso al Piano terra**

Abitazioni

**Uso prevalente dell'edificio**

Abitazioni

**Stato di conservazione dell'edificio**

Buono, nessun degrado

---

# CATASTO STORICO

---

Stralcio Catasto Rabbini 1858. Scala 1:2000



**Situazione odierna:** Nucleo storico

**Motivazione d'impianto:** rurale

**Vincolo e tutela:**

**Riferimento**

**Catasto Storico:** Presente

## MODIFICAZIONI RECENTI

---

**Sintesi modifiche recenti:** permanenza planimetrica

## INTERESSE

---

## CLASSIFICAZIONE

---

Dentro gli ambiti dei nuclei antichi

**Livello modificazione** 6

**Fronte su spazio pubblico, piani superiori:** ristrutturazione A

**Fronte su spazio pubblico, piano terra:** ristrutturazione A

**Fronte interno:** ristrutturazione B

**Corpo di fabbrica:** ristrutturazione B

## PROPOSTA DI PIANO

**Data**

01/01/2000

**Nome rilevatore**

Paola

## IDENTIFICAZIONE

---

N° scheda: **BO763**

Stralcio CTC 1988 aggiornata. Scala 1:2000



**Indirizzo:** Via Sanado 27

**Proprietà:** Privato

**Riferimento CTR:**

**Foglio:** 094100

**Coordinate:** 1458330, 5060688

## PRG VIGENTE

---

**Area normativa**

art.2.2 centri storici: individuazione e norme

**Destinazione**

prevalentemente residenziale

**Tipo d'intervento**

art. 2.7 aree recupero urb e edilizio

**Nota**

## ATLANTE TERRITORIALE 2001

---

**Codice ID Atlante territoriale 2001**

522010A

**Uso al Piano terra**

Abbandonato

**Uso prevalente dell'edificio**

Abbandonato

**Stato di conservazione dell'edificio**

Medio, degrado finiture

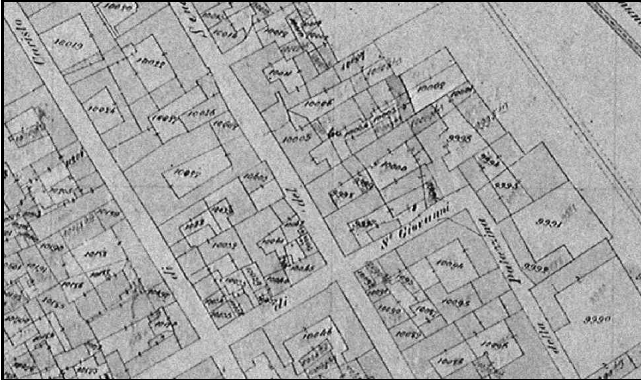




## CATASTO STORICO

---

Stralcio Catasto Rabbini 1858. Scala 1:2000



**Situazione odierna:** Nucleo storico  
**Motivazione d'impianto:** rurale, casa rurale  
**Vincolo e tutela:**  
**Riferimento  
Catasto Storico:** Presente

## MODIFICAZIONI RECENTI

---

MI3 - Inadeguatezza strutturale: finestre dimensioni insufficienti

**Sintesi modifiche recenti:** Sostanziale permanenza

## INTERESSE

---

medio

## CLASSIFICAZIONE

---

Dentro gli ambiti dei nuclei antichi

<b>Livello modificazione</b>	<b>5</b>
<b>Fronte su spazio pubblico, piani superiori:</b>	risanamento conservativo
<b>Fronte su spazio pubblico, piano terra:</b>	ristrutturazione A
<b>Fronte interno:</b>	ristrutturazione A
<b>Corpo di fabbrica:</b>	ristrutturazione B

## PROPOSTA DI PIANO

<b>Data</b>	01/01/2000
<b>Nome rilevatore</b>	Paola

## IDENTIFICAZIONE

---

N° scheda: **BO764**

Stralcio CTC 1988 aggiornata. Scala 1:2000



**Indirizzo:** Via Sanado 27

**Proprietà:** Privato

**Riferimento CTR:**

**Foglio:** 094100

**Coordinate:** 1458342, 5060696

## PRG VIGENTE

---

**Area normativa**

art.2.2 centri storici: individuazione e norme

**Destinazione**

prevalentemente residenziale

**Tipo d'intervento**

art. 2.7 aree recupero urb e edilizio

**Nota**

## ATLANTE TERRITORIALE 2001

---

**Codice ID Atlante territoriale 2001**

522010B

**Uso al Piano terra**

Ingressi e supporto

**Uso prevalente dell'edificio**

Abitazioni

**Stato di conservazione dell'edificio**

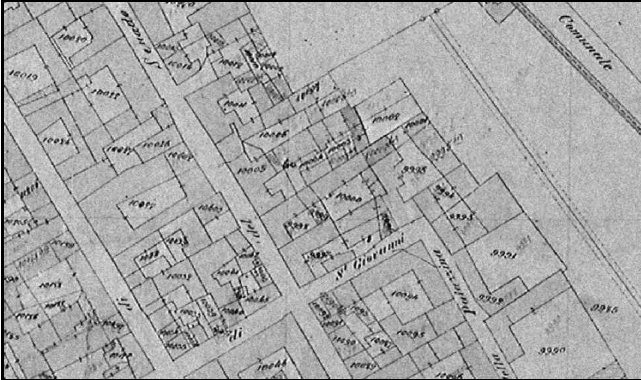
Buono, nessun degrado

---

# CATASTO STORICO

---

Stralcio Catasto Rabbini 1858. Scala 1:2000



**Situazione odierna:** Nucleo storico  
**Motivazione d'impianto:** rurale, casa rurale  
**Vincolo e tutela:**  
**Riferimento  
Catasto Storico:** Presente

## MODIFICAZIONI RECENTI

---

**Sintesi modifiche recenti:** permanenza planimetrica

## INTERESSE

---

## CLASSIFICAZIONE

---

Dentro gli ambiti dei nuclei antichi

<b>Livello modificazione</b>	<b>6</b>
<b>Fronte su spazio pubblico, piani superiori:</b>	ristrutturazione A
<b>Fronte su spazio pubblico, piano terra:</b>	ristrutturazione A
<b>Fronte interno:</b>	ristrutturazione B
<b>Corpo di fabbrica:</b>	ristrutturazione B

## PROPOSTA DI PIANO

<b>Data</b>	01/01/2000
<b>Nome rilevatore</b>	Paola

## IDENTIFICAZIONE

---

N° scheda: **BO765**

Stralcio CTC 1988 aggiornata. Scala 1:2000



**Indirizzo:** Via Sanado 27

**Proprietà:** Privato

**Riferimento CTR:**

**Foglio:** 094100

**Coordinate:** 1458353, 5060698

## PRG VIGENTE

---

**Area normativa**

art.2.2 centri storici: individuazione e norme

**Destinazione**

prevalentemente residenziale

**Tipo d'intervento**

art. 2.7 aree recupero urb e edilizio

**Nota**

## ATLANTE TERRITORIALE 2001

---

**Codice ID Atlante territoriale 2001**

522010C

**Uso al Piano terra**

Ingressi e supporto

**Uso prevalente dell'edificio**

Abitazioni

**Stato di conservazione dell'edificio**

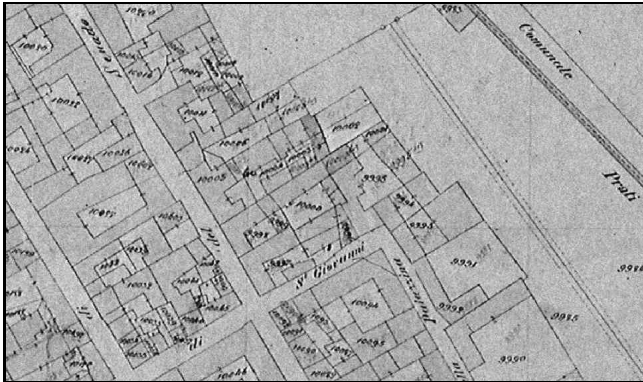
Buono, nessun degrado

---

## CATASTO STORICO

---

Stralcio Catasto Rabbini 1858. Scala 1:2000



**Situazione odierna:** Nucleo storico

**Motivazione d'impianto:** rurale

**Vincolo e tutela:**

**Riferimento**

**Catasto Storico:** Presente

## MODIFICAZIONI RECENTI

---

Sintesi modifiche recenti:

## INTERESSE

---

## CLASSIFICAZIONE

---

Dentro gli ambiti dei nuclei antichi

**Livello modificazione** 7

**Fronte su spazio pubblico, piani superiori:** ristrutturazione B

**Fronte su spazio pubblico, piano terra:** ristrutturazione B

**Fronte interno:** ristrutturazione B

**Corpo di fabbrica:** ristrutturazione B

## PROPOSTA DI PIANO

**Data**

01/01/2000

**Nome rilevatore**

Paola

## IDENTIFICAZIONE

---

N° scheda: **BO766**

Stralcio CTC 1988 aggiornata. Scala 1:2000



**Indirizzo:** Via Sanado 25

**Proprietà:** Privato

**Riferimento CTR:**

**Foglio:** 094100

**Coordinate:** 1458326, 5060698

## PRG VIGENTE

---

**Area normativa**

art.2.2 centri storici: individuazione e norme

**Destinazione**

prevalentemente residenziale

**Tipo d'intervento**

art. 2.4: interventi di ristrutturazione edilizia

**Nota**

## ATLANTE TERRITORIALE 2001

---

**Codice ID Atlante territoriale 2001**

522011A

**Uso al Piano terra**

Ingressi e supporto

**Uso prevalente dell'edificio**

Abitazioni

**Stato di conservazione dell'edificio**

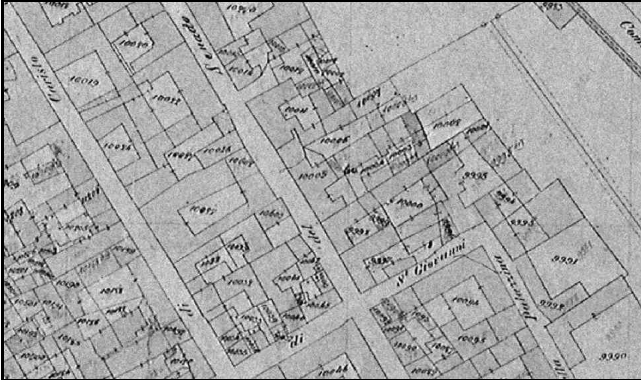
Buono, nessun degrado



# CATASTO STORICO

---

Stralcio Catasto Rabbini 1858. Scala 1:2000



**Situazione odierna:** Nucleo storico

**Motivazione d'impianto:** residenziale

**Vincolo e tutela:**

**Riferimento**

**Catasto Storico:** Presente

## MODIFICAZIONI RECENTI

---

MC1 - Modificazione delle coperture: quota gronda colmo

MF1 - Modificazione dei fronti: aperture piani superiori

MF2 - Modificazione dei fronti: aperture piano terra

**Sintesi modifiche recenti:** permanenza planimetrica

## INTERESSE

---

medio

## CLASSIFICAZIONE

---

Dentro gli ambiti dei nuclei antichi

**Livello modificazione**

**6**

**Fronte su spazio pubblico, piani superiori:** ristrutturazione A

**Fronte su spazio pubblico, piano terra:** ristrutturazione A

**Fronte interno:** ristrutturazione B

**Corpo di fabbrica:** ristrutturazione B

## PROPOSTA DI PIANO

**Data**

01/01/2000

**Nome rilevatore**

Paola

## IDENTIFICAZIONE

---

N° scheda: **BO767**

Stralcio CTC 1988 aggiornata. Scala 1:2000



**Indirizzo:** Via Sanado 25

**Proprietà:** Privato

**Riferimento CTR:**

**Foglio:** 094100

**Coordinate:** 1458341, 5060711

## PRG VIGENTE

---

**Area normativa**

art.2.2 centri storici: individuazione e norme

**Destinazione**

prevalentemente residenziale

**Tipo d'intervento**

art. 2.7 aree recupero urb e edilizio

**Nota**

## ATLANTE TERRITORIALE 2001

---

**Codice ID Atlante territoriale 2001**

522011B

**Uso al Piano terra**

Abitazioni

**Uso prevalente dell'edificio**

Abitazioni

**Stato di conservazione dell'edificio**

Buono, nessun degrado

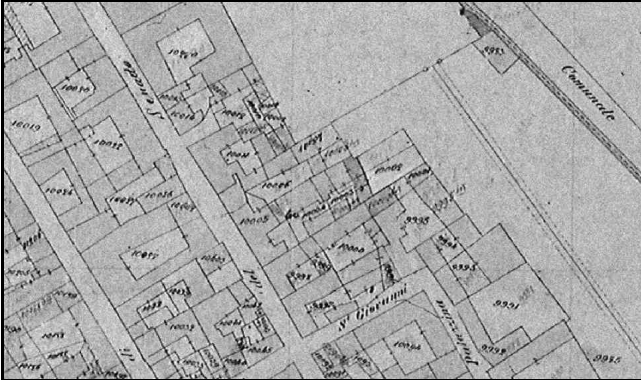
---



# CATASTO STORICO

---

Stralcio Catasto Rabbini 1858. Scala 1:2000



**Situazione odierna:** Nucleo storico  
**Motivazione d'impianto:** rurale  
**Vincolo e tutela:**  
**Riferimento**  
**Catasto Storico:** Presente

## MODIFICAZIONI RECENTI

---

**Sintesi modifiche recenti:** sostanziale rinnovo

## INTERESSE

---

## CLASSIFICAZIONE

---

Dentro gli ambiti dei nuclei antichi

**Livello modificazione** 7

**Fronte su spazio pubblico, piani superiori:** ristrutturazione B  
**Fronte su spazio pubblico, piano terra:** ristrutturazione B  
**Fronte interno:** ristrutturazione B  
**Corpo di fabbrica:** ristrutturazione B

## PROPOSTA DI PIANO

**Data** 01/01/2000  
**Nome rilevatore** Paola

## IDENTIFICAZIONE

---

N° scheda: **BO768**

Stralcio CTC 1988 aggiornata. Scala 1:2000



**Indirizzo:** Via Sanado 25

**Proprietà:** Privato

**Riferimento CTR:**

**Foglio:** 094100

**Coordinate:** 1458343, 5060703

## PRG VIGENTE

---

**Area normativa**

art.2.2 centri storici: individuazione e norme

**Destinazione**

prevalentemente residenziale

**Tipo d'intervento**

art. 2.7 aree recupero urb e edilizio

**Nota**

## ATLANTE TERRITORIALE 2001

---

**Codice ID Atlante territoriale 2001**

522011C

**Uso al Piano terra**

Ingressi e supporto

**Uso prevalente dell'edificio**

Ingressi e supporto

**Stato di conservazione dell'edificio**

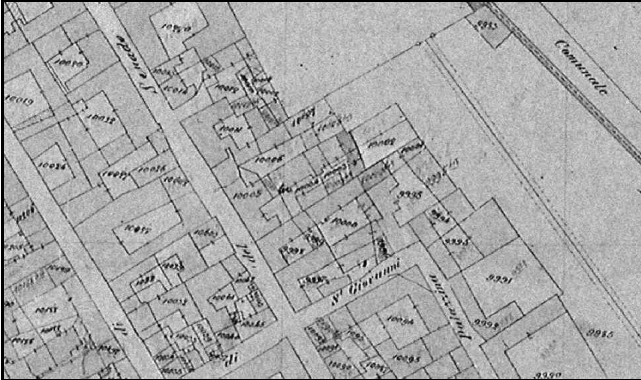
Medio, degrado finiture

---

## CATASTO STORICO

---

Stralcio Catasto Rabbini 1858. Scala 1:2000



**Situazione odierna:** Nucleo storico

**Motivazione d'impianto:** rurale

**Vincolo e tutela:**

**Riferimento**

**Catasto Storico:** Presente

## MODIFICAZIONI RECENTI

---

Sintesi modifiche recenti:

## INTERESSE

---

## CLASSIFICAZIONE

---

Dentro gli ambiti dei nuclei antichi

**Livello modificazione** 7

**Fronte su spazio pubblico, piani superiori:** ristrutturazione B

**Fronte su spazio pubblico, piano terra:** ristrutturazione B

**Fronte interno:** ristrutturazione B

**Corpo di fabbrica:** ristrutturazione B

## PROPOSTA DI PIANO

**Data**

01/01/2000

**Nome rilevatore**

Paola

## IDENTIFICAZIONE

---

N° scheda: **BO769**

Stralcio CTC 1988 aggiornata. Scala 1:2000



**Indirizzo:** Via Sanado 21,23

**Proprietà:** Privato

**Riferimento CTR:**

**Foglio:** 094100

**Coordinate:** 1458319, 5060707

## PRG VIGENTE

---

**Area normativa**

art.2.2 centri storici: individuazione e norme

**Destinazione**

prevalentemente residenziale

**Tipo d'intervento**

art. 2.7 aree recupero urb e edilizio

**Nota**

## ATLANTE TERRITORIALE 2001

---

**Codice ID Atlante territoriale 2001**

522012A

**Uso al Piano terra**

Ingressi e supporto

**Uso prevalente dell'edificio**

Abitazioni

**Stato di conservazione dell'edificio**

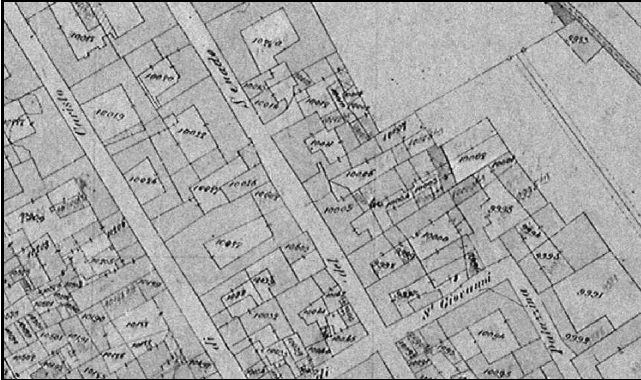
Buono, nessun degrado



# CATASTO STORICO

---

Stralcio Catasto Rabbini 1858. Scala 1:2000



**Situazione odierna:** Nucleo storico

**Motivazione d'impianto:** residenziale

**Vincolo e tutela:**

**Riferimento**

**Catasto Storico:** Presente

## MODIFICAZIONI RECENTI

---

MC1 - Modificazione delle coperture: quota gronda colmo

MF1 - Modificazione dei fronti: aperture piani superiori

MF2 - Modificazione dei fronti: aperture piano terra

MF3 - Modificazione dei fronti: modificazione portale

**Sintesi modifiche recenti:** permanenza planimetrica

## INTERESSE

---

medio

## CLASSIFICAZIONE

---

Dentro gli ambiti dei nuclei antichi

**Livello modificazione** 6

**Fronte su spazio pubblico, piani superiori:** ristrutturazione A

**Fronte su spazio pubblico, piano terra:** ristrutturazione A

**Fronte interno:** ristrutturazione B

**Corpo di fabbrica:** ristrutturazione B

## PROPOSTA DI PIANO

**Data**

01/01/2000

**Nome rilevatore**

Paola

## IDENTIFICAZIONE

---

N° scheda: **BO770**

Stralcio CTC 1988 aggiornata. Scala 1:2000



**Indirizzo:** Via Sanado 19

**Proprietà:** Privato

**Riferimento CTR:**

**Foglio:** 094100

**Coordinate:** 1458314, 5060718

## PRG VIGENTE

---

**Area normativa**

art.2.2 centri storici: individuazione e norme

**Destinazione**

prevalentemente residenziale

**Tipo d'intervento**

art. 2.5 ristrutturazione interna, vincolo amb

**Nota**

## ATLANTE TERRITORIALE 2001

---

**Codice ID Atlante territoriale 2001**

522013A

**Uso al Piano terra**

Commercio

**Uso prevalente dell'edificio**

Abitazioni

**Stato di conservazione dell'edificio**

Buono, nessun degrado

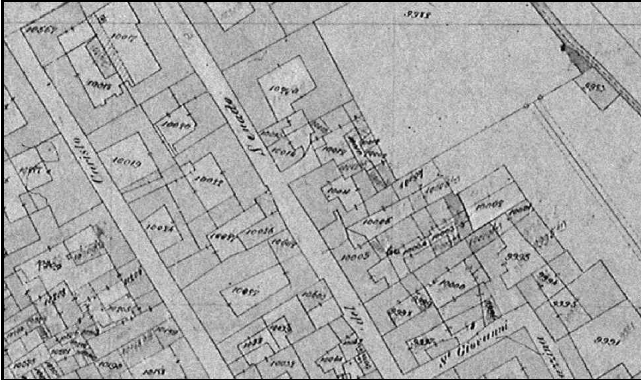
---



# CATASTO STORICO

---

Stralcio Catasto Rabbini 1858. Scala 1:2000



**Situazione odierna:** Nucleo storico  
**Motivazione d'impianto:** residenziale, palazzo  
**Vincolo e tutela:**  
**Riferimento  
Catasto Storico:** Presente

## MODIFICAZIONI RECENTI

---

MC4 - Modificazione delle coperture: materiali  
MD3 - Modificazione del sistema distributivo: sostituzione materiali  
MF2 - Modificazione dei fronti: aperture piano terra  
MF4 - Modificazione dei fronti: aperture fronti interni

**Sintesi modifiche recenti:** Sostanziale permanenza

## INTERESSE

---

elevato

## CLASSIFICAZIONE

---

Dentro gli ambiti dei nuclei antichi

<b>Livello modificazione</b>	<b>4</b>
<b>Fronte su spazio pubblico, piani superiori:</b>	risanamento conservativo
<b>Fronte su spazio pubblico, piano terra:</b>	risanamento conservativo
<b>Fronte interno:</b>	ristrutturazione A
<b>Corpo di fabbrica:</b>	ristrutturazione B

## PROPOSTA DI PIANO

Ballatoio: elemento da tutelare

**Data**

01/01/2000

**Nome rilevatore**

Paola

## IDENTIFICAZIONE

---

N° scheda: BO771

Stralcio CTC 1988 aggiornata. Scala 1:2000



**Indirizzo:** Via Sanado

**Proprietà:** Privato

**Riferimento CTR:**

**Foglio:** 094100

**Coordinate:** 1458327, 5060717

## PRG VIGENTE

---

**Area normativa**

art.2.2 centri storici: individuazione e norme

**Destinazione**

prevalentemente residenziale

**Tipo d'intervento**

art. 2.5 ristrutturazione interna, vincolo amb

**Nota**

## ATLANTE TERRITORIALE 2001

---

**Codice ID Atlante territoriale 2001**

522013B

**Uso al Piano terra**

Commercio

**Uso prevalente dell'edificio**

Abitazioni

**Stato di conservazione dell'edificio**

Buono, nessun degrado

---

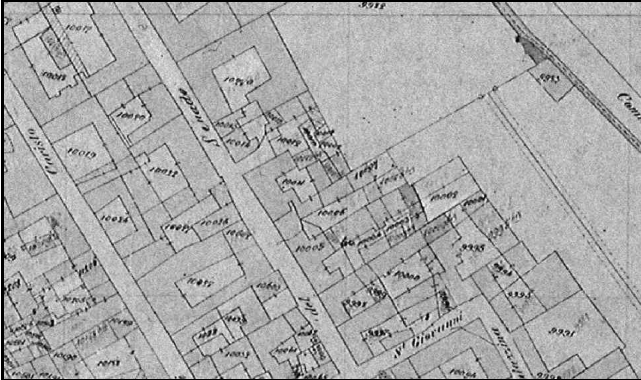




## CATASTO STORICO

---

Stralcio Catasto Rabbini 1858. Scala 1:2000



**Situazione odierna:** Nucleo storico

**Motivazione d'impianto:** residenziale

**Vincolo e tutela:**

**Riferimento**

**Catasto Storico:** Presente

## MODIFICAZIONI RECENTI

---

MC4 - Modificazione delle coperture: materiali

MD3 - Modificazione del sistema distributivo: sostituzione materiali

MF4 - Modificazione dei fronti: aperture fronti interni

**Sintesi modifiche recenti:** permanenza planimetrica

## INTERESSE

---

medio

## CLASSIFICAZIONE

---

Dentro gli ambiti dei nuclei antichi

<b>Livello modificazione</b>	<b>6</b>
<b>Fronte su spazio pubblico, piani superiori:</b>	ristrutturazione A
<b>Fronte su spazio pubblico, piano terra:</b>	ristrutturazione A
<b>Fronte interno:</b>	ristrutturazione B
<b>Corpo di fabbrica:</b>	ristrutturazione B

## PROPOSTA DI PIANO

**Data**

01/01/2000

**Nome rilevatore**

Paola

## IDENTIFICAZIONE

---

N° scheda: **BO772**

Stralcio CTC 1988 aggiornata. Scala 1:2000



**Indirizzo:** Via Sanado 17

**Proprietà:** Privato

**Riferimento CTR:**

**Foglio:** 094100

**Coordinate:** 1458330, 5060724

## PRG VIGENTE

---

**Area normativa**

art.2.2 centri storici: individuazione e norme

**Destinazione**

prevalentemente residenziale

**Tipo d'intervento**

art. 2.7 aree recupero urb e edilizio

**Nota**

## ATLANTE TERRITORIALE 2001

---

**Codice ID Atlante territoriale 2001**

522014C

**Uso al Piano terra**

Ingressi e supporto

**Uso prevalente dell'edificio**

Ingressi e supporto

**Stato di conservazione dell'edificio**

Medio, degrado finiture

---

# CATASTO STORICO

---

Stralcio Catasto Rabbini 1858. Scala 1:2000



**Situazione odierna:** Nucleo storico

**Motivazione d'impianto:** residenziale

**Vincolo e tutela:**

**Riferimento**

**Catasto Storico:** Presente

## MODIFICAZIONI RECENTI

---

Sintesi modifiche recenti:

## INTERESSE

---

## CLASSIFICAZIONE

---

Dentro gli ambiti dei nuclei antichi

**Livello modificazione** 7

**Fronte su spazio pubblico, piani superiori:** ristrutturazione B

**Fronte su spazio pubblico, piano terra:** ristrutturazione B

**Fronte interno:** ristrutturazione B

**Corpo di fabbrica:** ristrutturazione B

## PROPOSTA DI PIANO

**Data**

30/10/2001

**Nome rilevatore**

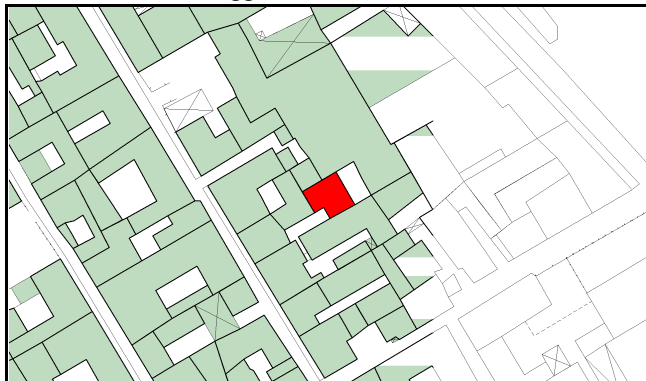
Paola

## IDENTIFICAZIONE

---

N° scheda: **BO773**

Stralcio CTC 1988 aggiornata. Scala 1:2000



**Indirizzo:** Via Sanado 21,23

**Proprietà:** Privato

**Riferimento CTR:**

**Foglio:** 094100

**Coordinate:** 1458336, 5060718

## PRG VIGENTE

---

<b>Area normativa</b>	art.2.2 centri storici: individuazione e norme
<b>Destinazione</b>	prevalentemente residenziale
<b>Tipo d'intervento</b>	art. 2.7 aree recupero urb e edilizio
<b>Nota</b>	

## ATLANTE TERRITORIALE 2001

---

<b>Codice ID Atlante territoriale 2001</b>	522012B
<b>Uso al Piano terra</b>	Ingressi e supporto
<b>Uso prevalente dell'edificio</b>	Abitazioni
<b>Stato di conservazione dell'edificio</b>	Buono, nessun degrado

---

## CATASTO STORICO

---

Stralcio Catasto Rabbini 1858. Scala 1:2000



**Situazione odierna:** Nucleo storico

**Motivazione d'impianto:** rurale

**Vincolo e tutela:**

**Riferimento**

**Catasto Storico:** Presente

## MODIFICAZIONI RECENTI

---

Sintesi modifiche recenti:

## INTERESSE

---

## CLASSIFICAZIONE

---

Dentro gli ambiti dei nuclei antichi

**Livello modificazione** 7

**Fronte su spazio pubblico, piani superiori:** ristrutturazione B

**Fronte su spazio pubblico, piano terra:** ristrutturazione B

**Fronte interno:** ristrutturazione B

**Corpo di fabbrica:** ristrutturazione B

## PROPOSTA DI PIANO

**Data**

30/10/2001

**Nome rilevatore**

Paola

## IDENTIFICAZIONE

---

N° scheda: **BO774**

Stralcio CTC 1988 aggiornata. Scala 1:2000



**Indirizzo:** Via Sanado 25

**Proprietà:** Privato

**Riferimento CTR:**

**Foglio:** 094100

**Coordinate:** 1458354, 5060718

## PRG VIGENTE

---

**Area normativa**

art.2.2 centri storici: individuazione e norme

**Destinazione**

prevalentemente residenziale

**Tipo d'intervento**

art. 2.7 aree recupero urb e edilizio

**Nota**

## ATLANTE TERRITORIALE 2001

---

**Codice ID Atlante territoriale 2001**

522011E

**Uso al Piano terra**

Abitazioni

**Uso prevalente dell'edificio**

Abitazioni

**Stato di conservazione dell'edificio**

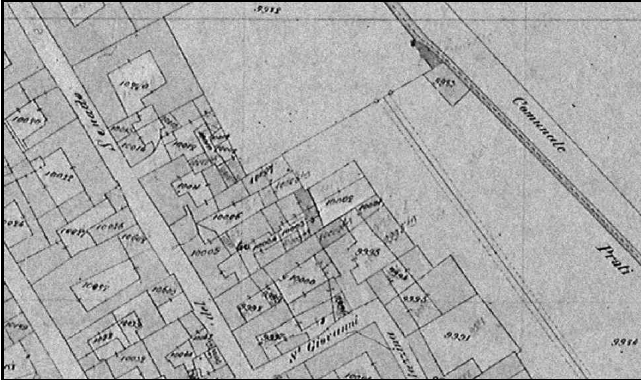
Medio, degrado finiture

---

## CATASTO STORICO

---

Stralcio Catasto Rabbini 1858. Scala 1:2000



**Situazione odierna:** Nucleo storico

**Motivazione d'impianto:** residenziale

**Vincolo e tutela:**

**Riferimento**

**Catasto Storico:** non presente

## MODIFICAZIONI RECENTI

---

Sintesi modifiche recenti:

## INTERESSE

---

## CLASSIFICAZIONE

---

Dentro gli ambiti dei nuclei antichi

**Livello modificazione** 7

**Fronte su spazio pubblico, piani superiori:** ristrutturazione B

**Fronte su spazio pubblico, piano terra:** ristrutturazione B

**Fronte interno:** ristrutturazione B

**Corpo di fabbrica:** ristrutturazione B

## PROPOSTA DI PIANO

**Data**

30/10/2001

**Nome rilevatore**

Paola

## IDENTIFICAZIONE

---

N° scheda: **BO775**

Stralcio CTC 1988 aggiornata. Scala 1:2000



**Indirizzo:** Via Sanado 15

**Proprietà:** Privato

**Riferimento CTR:**

**Foglio:** 094100

**Coordinate:** 1458304, 5060730

## PRG VIGENTE

---

**Area normativa**

art.2.2 centri storici: individuazione e norme

**Destinazione**

prevalentemente residenziale

**Tipo d'intervento**

art. 2.7 aree recupero urb e edilizio

**Nota**

## ATLANTE TERRITORIALE 2001

---

**Codice ID Atlante territoriale 2001**

522015A

**Uso al Piano terra**

Ingressi e supporto

**Uso prevalente dell'edificio**

Abitazioni

**Stato di conservazione dell'edificio**

Buono, nessun degrado





# CATASTO STORICO

---

Stralcio Catasto Rabbini 1858. Scala 1:2000



**Situazione odierna:** Nucleo storico

**Motivazione d'impianto:** residenziale

**Vincolo e tutela:**

**Riferimento**

**Catasto Storico:** Presente

## MODIFICAZIONI RECENTI

---

MC4 - Modificazione delle coperture: materiali

MD3 - Modificazione del sistema distributivo: sostituzione materiali

MF1 - Modificazione dei fronti: aperture piani superiori

MF4 - Modificazione dei fronti: aperture fronti interni

**Sintesi modifiche recenti:** sostanziale rinnovo

## INTERESSE

---

medio

## CLASSIFICAZIONE

---

Dentro gli ambiti dei nuclei antichi

**Livello modificazione** 6

**Fronte su spazio pubblico, piani superiori:** ristrutturazione A

**Fronte su spazio pubblico, piano terra:** ristrutturazione A

**Fronte interno:** ristrutturazione B

**Corpo di fabbrica:** ristrutturazione B

## PROPOSTA DI PIANO

**Data**

30/10/2001

**Nome rilevatore**

Paola

## IDENTIFICAZIONE

---

N° scheda: **BO776**

Stralcio CTC 1988 aggiornata. Scala 1:2000



**Indirizzo:** Via Sanado 17

**Proprietà:** Privato

**Riferimento CTR:**

**Foglio:** 094100

**Coordinate:** 1458316, 5060734

## PRG VIGENTE

---

**Area normativa**

art.2.2 centri storici: individuazione e norme

**Destinazione**

prevalentemente residenziale

**Tipo d'intervento**

art. 2.7 aree recupero urb e edilizio

**Nota**

## ATLANTE TERRITORIALE 2001

---

**Codice ID Atlante territoriale 2001**

522014A

**Uso al Piano terra**

Ingressi e supporto

**Uso prevalente dell'edificio**

Abitazioni

**Stato di conservazione dell'edificio**

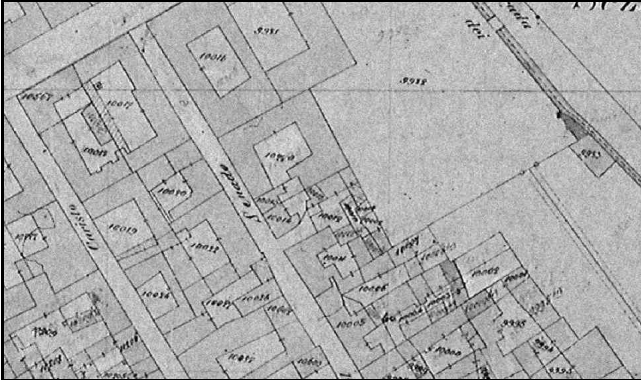
Buono, nessun degrado



# CATASTO STORICO

---

Stralcio Catasto Rabbini 1858. Scala 1:2000



**Situazione odierna:** Nucleo storico

**Motivazione d'impianto:** residenziale

**Vincolo e tutela:**

**Riferimento**

**Catasto Storico:** Presente

## MODIFICAZIONI RECENTI

---

MC3 - Modificazione delle coperture: falda

MD3 - Modificazione del sistema distributivo: sostituzione materiali

MF4 - Modificazione dei fronti: aperture fronti interni

**Sintesi modifiche recenti:** sostanziale rinnovo

## INTERESSE

---

medio

## CLASSIFICAZIONE

---

Dentro gli ambiti dei nuclei antichi

**Livello modificazione** 6

**Fronte su spazio pubblico, piani superiori:** ristrutturazione A

**Fronte su spazio pubblico, piano terra:** ristrutturazione A

**Fronte interno:** ristrutturazione B

**Corpo di fabbrica:** ristrutturazione B

## PROPOSTA DI PIANO

**Data**

30/10/2001

**Nome rilevatore**

Paola

## IDENTIFICAZIONE

---

N° scheda: **BO777**

Stralcio CTC 1988 aggiornata. Scala 1:2000



**Indirizzo:** Corso Cavour 44

**Proprietà:** Privato

**Riferimento CTR:**

**Foglio:**

**Coordinate:** 1458294, 5060766

## PRG VIGENTE

---

**Area normativa**

art.2.2 centri storici: individuazione e norme

**Destinazione**

prevalentemente residenziale

**Tipo d'intervento**

art. 2.5 ristrutturazione interna, vincolo amb

**Nota**

## ATLANTE TERRITORIALE 2001

---

**Codice ID Atlante territoriale 2001**

522017B

**Uso al Piano terra**

Ingressi e supporto

**Uso prevalente dell'edificio**

Abitazioni

**Stato di conservazione dell'edificio**

Buono, nessun degrado

---

## CATASTO STORICO

---

Stralcio Catasto Rabbini 1858. Scala 1:2000



**Situazione odierna:** Nucleo storico

**Motivazione d'impianto:** residenziale

**Vincolo e tutela:**

**Riferimento**

**Catasto Storico:** Presente

## MODIFICAZIONI RECENTI

---

**Sintesi modifiche recenti:** sostanziale rinnovo

## INTERESSE

---

## CLASSIFICAZIONE

---

Dentro gli ambiti dei nuclei antichi

**Livello modificazione** 7

**Fronte su spazio pubblico, piani superiori:** ristrutturazione B

**Fronte su spazio pubblico, piano terra:** ristrutturazione B

**Fronte interno:** ristrutturazione B

**Corpo di fabbrica:** ristrutturazione B

## PROPOSTA DI PIANO

**Data**

30/10/2001

**Nome rilevatore**

Paola

## IDENTIFICAZIONE

---

N° scheda: **BO778**

Stralcio CTC 1988 aggiornata. Scala 1:2000



**Indirizzo:** Via Gramsci 16A,16B

**Proprietà:** Privato

**Riferimento CTR:**

**Foglio:** 094100

**Coordinate:** 1458324, 5060757

## PRG VIGENTE

---

**Area normativa**

art.2.2 centri storici: individuazione e norme

**Destinazione**

prevalentemente residenziale

**Tipo d'intervento**

art. 2.7 bis: aree programma

**Nota**

## ATLANTE TERRITORIALE 2001

---

**Codice ID Atlante territoriale 2001**

522002D

**Uso al Piano terra**

Abbandonato

**Uso prevalente dell'edificio**

Abbandonato

**Stato di conservazione dell'edificio**

Medio, degrado finiture

---



# CATASTO STORICO

---

Stralcio Catasto Rabbini 1858. Scala 1:2000



**Situazione odierna:** Nucleo storico  
**Motivazione d'impianto:** produttivo, capannone  
**Vincolo e tutela:**  
**Riferimento Catasto Storico:** non presente

## MODIFICAZIONI RECENTI

---

Sintesi modifiche recenti:

## INTERESSE

---

## CLASSIFICAZIONE

---

Dentro gli ambiti dei nuclei antichi

**Livello modificazione** 7

**Fronte su spazio pubblico, piani superiori:** ristrutturazione B  
**Fronte su spazio pubblico, piano terra:** ristrutturazione B  
**Fronte interno:** ristrutturazione B  
**Corpo di fabbrica:** ristrutturazione B

## PROPOSTA DI PIANO

**Data** 30/10/2001  
**Nome rilevatore** Paola

## IDENTIFICAZIONE

---

N° scheda: **BO779**

Stralcio CTC 1988 aggiornata. Scala 1:2000



**Indirizzo:** Via S. Giovanni 35

**Proprietà:** Privato

**Riferimento CTR:**

**Foglio:** 094100

**Coordinate:** 1458360, 5060700

## PRG VIGENTE

---

**Area normativa**

art.2.2 centri storici: individuazione e norme

**Destinazione**

prevalentemente residenziale

**Tipo d'intervento**

art. 2.7 aree recupero urb e edilizio

**Nota**

## ATLANTE TERRITORIALE 2001

---

**Codice ID Atlante territoriale 2001**

522006D

**Uso al Piano terra**

Trasformazione

**Uso prevalente dell'edificio**

Trasformazione

**Stato di conservazione dell'edificio**

In trasformazione

---



## CATASTO STORICO

---

Stralcio Catasto Rabbini 1858. Scala 1:2000



**Situazione odierna:** Nucleo storico

**Motivazione d'impianto:** rurale

**Vincolo e tutela:**

**Riferimento**

**Catasto Storico:** Presente

## MODIFICAZIONI RECENTI

---

Sintesi modifiche recenti:

## INTERESSE

---

## CLASSIFICAZIONE

---

Dentro gli ambiti dei nuclei antichi

**Livello modificazione** 7

**Fronte su spazio pubblico, piani superiori:** ristrutturazione B

**Fronte su spazio pubblico, piano terra:** ristrutturazione B

**Fronte interno:** ristrutturazione B

**Corpo di fabbrica:** ristrutturazione B

## PROPOSTA DI PIANO

**Data**

30/10/2001

**Nome rilevatore**

Paola

## IDENTIFICAZIONE

---

N° scheda: **BO780**

Stralcio CTC 1988 aggiornata. Scala 1:2000



**Indirizzo:** Corso Cavour 24,26,28

**Proprietà:** Privato

**Riferimento CTR:**

**Foglio:** 094100

**Coordinate:** 1458243, 5060761

## PRG VIGENTE

---

**Area normativa**

art.2.2 centri storici: individuazione e norme

**Destinazione**

prevalentemente residenziale

**Tipo d'intervento**

art. 2.5 ristrutturazione interna, vincolo amb

**Nota**

## ATLANTE TERRITORIALE 2001

---

**Codice ID Atlante territoriale 2001**

521002A

**Uso al Piano terra**

Commercio

**Uso prevalente dell'edificio**

Abitazioni

**Stato di conservazione dell'edificio**

Buono, nessun degrado

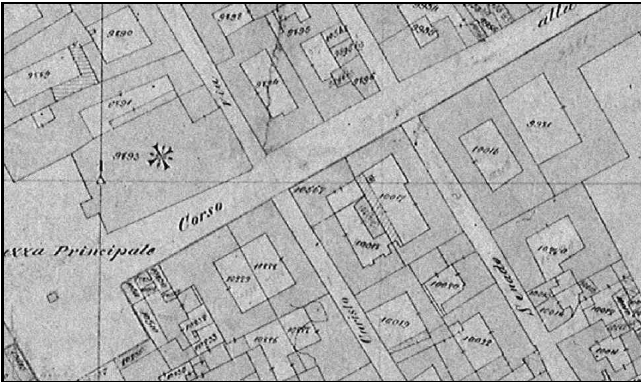
---



## CATASTO STORICO

---

Stralcio Catasto Rabbini 1858. Scala 1:2000



**Situazione odierna:** Nucleo storico  
**Motivazione d'impianto:** residenziale, palazzo  
**Vincolo e tutela:**  
**Riferimento**  
**Catasto Storico:** Presente

## MODIFICAZIONI RECENTI

---

MC4 - Modificazione delle coperture: materiali  
MF1 - Modificazione dei fronti: aperture piani superiori  
MF2 - Modificazione dei fronti: aperture piano terra

**Sintesi modifiche recenti:** Sostanziale permanenza

## INTERESSE

---

elevato

## CLASSIFICAZIONE

---

Dentro gli ambiti dei nuclei antichi

<b>Livello modificazione</b>	<b>4</b>
<b>Fronte su spazio pubblico, piani superiori:</b>	risanamento conservativo
<b>Fronte su spazio pubblico, piano terra:</b>	risanamento conservativo
<b>Fronte interno:</b>	ristrutturazione A
<b>Corpo di fabbrica:</b>	ristrutturazione B

## PROPOSTA DI PIANO

**Data**

30/10/2001

**Nome rilevatore**

Paola

## IDENTIFICAZIONE

---

N° scheda: **BO781**

Stralcio CTC 1988 aggiornata. Scala 1:2000



**Indirizzo:** Via Sanado 6A,8

**Proprietà:** Privato

**Riferimento CTR:**

**Foglio:** 094100

**Coordinate:** 1458254, 5060768

## PRG VIGENTE

---

**Area normativa**

art.2.2 centri storici: individuazione e norme

**Destinazione**

prevalentemente residenziale

**Tipo d'intervento**

art.2 3 adeguamento interno e manutenzione

**Nota**

## ATLANTE TERRITORIALE 2001

---

**Codice ID Atlante territoriale 2001**

521001B

**Uso al Piano terra**

Commercio

**Uso prevalente dell'edificio**

Abitazioni

**Stato di conservazione dell'edificio**

Buono, nessun degrado

---



# CATASTO STORICO

---

Stralcio Catasto Rabbini 1858. Scala 1:2000



**Situazione odierna:** Nucleo storico  
**Motivazione d'impianto:** residenziale, palazzo  
**Vincolo e tutela:**  
**Riferimento**  
**Catasto Storico:** Presente

## MODIFICAZIONI RECENTI

---

MC4 - Modificazione delle coperture: materiali  
MD3 - Modificazione del sistema distributivo: sostituzione materiali  
MF1 - Modificazione dei fronti: aperture piani superiori  
MF2 - Modificazione dei fronti: aperture piano terra

**Sintesi modifiche recenti:** permanenza planimetrica

## INTERESSE

---

medio

## CLASSIFICAZIONE

---

Dentro gli ambiti dei nuclei antichi

<b>Livello modificazione</b>	<b>6</b>
<b>Fronte su spazio pubblico, piani superiori:</b>	ristrutturazione A
<b>Fronte su spazio pubblico, piano terra:</b>	ristrutturazione A
<b>Fronte interno:</b>	ristrutturazione B
<b>Corpo di fabbrica:</b>	ristrutturazione B

## PROPOSTA DI PIANO

**Data**

30/10/2001

**Nome rilevatore**

Paola

## IDENTIFICAZIONE

---

N° scheda: **BO782**

Stralcio CTC 1988 aggiornata. Scala 1:2000



**Indirizzo:** Via Sanado 6A,8

**Proprietà:** Privato

**Riferimento CTR:**

**Foglio:** 094100

**Coordinate:** 1458268, 5060747

## PRG VIGENTE

---

**Area normativa**

art.2.2 centri storici: individuazione e norme

**Destinazione**

prevalentemente residenziale

**Tipo d'intervento**

art.2 3 adeguamento interno e manutenzione

**Nota**

## ATLANTE TERRITORIALE 2001

---

**Codice ID Atlante territoriale 2001**

521001A

**Uso al Piano terra**

Commercio

**Uso prevalente dell'edificio**

Abitazioni

**Stato di conservazione dell'edificio**

Buono, nessun degrado

---



# CATASTO STORICO

---

Stralcio Catasto Rabbini 1858. Scala 1:2000



**Situazione odierna:** Nucleo storico  
**Motivazione d'impianto:** residenziale, palazzo  
**Vincolo e tutela:**  
**Riferimento Catasto Storico:** Presente

## MODIFICAZIONI RECENTI

---

MC4 - Modificazione delle coperture: materiali

MF2 - Modificazione dei fronti: aperture piano terra

**Sintesi modifiche recenti:** Sostanziale permanenza

## INTERESSE

---

elevato

Presenza di un affresco all'interno dell'edificio.

## CLASSIFICAZIONE

---

Dentro gli ambiti dei nuclei antichi

**Livello modificazione** 4

**Fronte su spazio pubblico, piani superiori:** risanamento conservativo

**Fronte su spazio pubblico, piano terra:** risanamento conservativo

**Fronte interno:** ristrutturazione A

**Corpo di fabbrica:** ristrutturazione B

## PROPOSTA DI PIANO

**Data**

30/10/2001

**Nome rilevatore**

Paola

## IDENTIFICAZIONE

---

N° scheda: **BO783**

Stralcio CTC 1988 aggiornata. Scala 1:2000



**Indirizzo:** Via Sanado 6A,8

**Proprietà:** Privato

**Riferimento CTR:**

**Foglio:** 094100

**Coordinate:** 1458258, 5060757

## PRG VIGENTE

---

**Area normativa**

art.2.2 centri storici: individuazione e norme

**Destinazione**

prevalentemente residenziale

**Tipo d'intervento**

art.2 3 adeguamento interno e manutenzione

**Nota**

## ATLANTE TERRITORIALE 2001

---

**Codice ID Atlante territoriale 2001**

521001C

**Uso al Piano terra**

Ingressi e supporto

**Uso prevalente dell'edificio**

Abitazioni

**Stato di conservazione dell'edificio**

Buono, nessun degrado

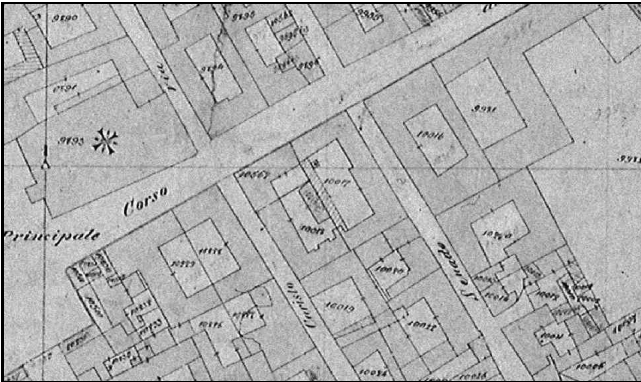
---



# CATASTO STORICO

---

Stralcio Catasto Rabbini 1858. Scala 1:2000



**Situazione odierna:** Nucleo storico

**Motivazione d'impianto:** residenziale

**Vincolo e tutela:**

**Riferimento**

**Catasto Storico:** Presente

## MODIFICAZIONI RECENTI

---

Sintesi modifiche recenti:

## INTERESSE

---

## CLASSIFICAZIONE

---

Dentro gli ambiti dei nuclei antichi

**Livello modificazione** 7

**Fronte su spazio pubblico, piani superiori:** ristrutturazione B

**Fronte su spazio pubblico, piano terra:** ristrutturazione B

**Fronte interno:** ristrutturazione B

**Corpo di fabbrica:** ristrutturazione B

## PROPOSTA DI PIANO

**Data**

30/10/2001

**Nome rilevatore**

Paola

## IDENTIFICAZIONE

---

N° scheda: **BO784**

Stralcio CTC 1988 aggiornata. Scala 1:2000



**Indirizzo:** Via Sanado 10,12,14,16,18

**Proprietà:** Privato

**Riferimento CTR:**

**Foglio:** 094100

**Coordinate:** 1458276, 5060732

## PRG VIGENTE

---

**Area normativa**

art.2.2 centri storici: individuazione e norme

**Destinazione**

prevalentemente residenziale

**Tipo d'intervento**

art.2 3 adeguamento interno e manutenzione

**Nota**

## ATLANTE TERRITORIALE 2001

---

**Codice ID Atlante territoriale 2001**

521014A

**Uso al Piano terra**

Ingressi e supporto

**Uso prevalente dell'edificio**

Abitazioni

**Stato di conservazione dell'edificio**

Buono, nessun degrado



# CATASTO STORICO

---

Stralcio Catasto Rabbini 1858. Scala 1:2000



**Situazione odierna:** Nucleo storico  
**Motivazione d'impianto:** residenziale, palazzo  
**Vincolo e tutela:**  
**Riferimento**  
**Catasto Storico:** Presente

## MODIFICAZIONI RECENTI

---

MC3 - Modificazione delle coperture: falda  
MC4 - Modificazione delle coperture: materiali  
MD3 - Modificazione del sistema distributivo: sostituzione materiali  
MF2 - Modificazione dei fronti: aperture piano terra  
MF4 - Modificazione dei fronti: aperture fronti interni

**Sintesi modifiche recenti:** permanenza planimetrica

## INTERESSE

---

medio

Affresco censito: AU26c) "Madonna Assunta", sec. XVIII (nella foto non sono visibili gli affreschi). Art.3 TUBCA 49

## CLASSIFICAZIONE

---

Dentro gli ambiti dei nuclei antichi

<b>Livello modificazione</b>	<b>6</b>
<b>Fronte su spazio pubblico, piani superiori:</b>	ristrutturazione A
<b>Fronte su spazio pubblico, piano terra:</b>	ristrutturazione A
<b>Fronte interno:</b>	ristrutturazione B
<b>Corpo di fabbrica:</b>	ristrutturazione B

## PROPOSTA DI PIANO

**Data**

30/10/2001

**Nome rilevatore**

Paola

## IDENTIFICAZIONE

---

N° scheda: **BO785**

Stralcio CTC 1988 aggiornata. Scala 1:2000



**Indirizzo:** Via Sanado 20

**Proprietà:** Privato

**Riferimento CTR:**

**Foglio:** 094100

**Coordinate:** 1458287, 5060712

## PRG VIGENTE

---

**Area normativa**

art.2.2 centri storici: individuazione e norme

**Destinazione**

prevalentemente residenziale

**Tipo d'intervento**

art. 2.7 aree recupero urb e edilizio

**Nota**

fronti da salvaguardare

## ATLANTE TERRITORIALE 2001

---

**Codice ID Atlante territoriale 2001**

521013A

**Uso al Piano terra**

Ingressi e supporto

**Uso prevalente dell'edificio**

Abitazioni

**Stato di conservazione dell'edificio**

Buono, nessun degrado

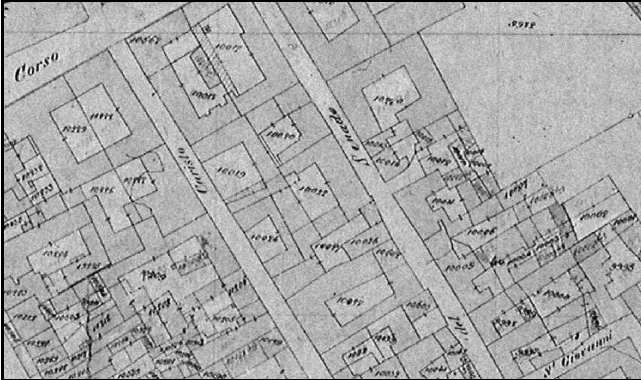
---



# CATASTO STORICO

---

Stralcio Catasto Rabbini 1858. Scala 1:2000



**Situazione odierna:** Nucleo storico

**Motivazione d'impianto:** residenziale

**Vincolo e tutela:**

**Riferimento**

**Catasto Storico:** Presente

## MODIFICAZIONI RECENTI

---

MD3 - Modificazione del sistema distributivo: sostituzione materiali

MF1 - Modificazione dei fronti: aperture piani superiori

MF2 - Modificazione dei fronti: aperture piano terra

MF4 - Modificazione dei fronti: aperture fronti interni

**Sintesi modifiche recenti:** permanenza planimetrica

## INTERESSE

---

medio

Affresco censito: AU26d) Interno "Madonna col bambino e S. Giovannino", sec. XVIII. Art. 3 TUBCA 490/99

## CLASSIFICAZIONE

---

Dentro gli ambiti dei nuclei antichi

<b>Livello modificazione</b>	<b>6</b>
<b>Fronte su spazio pubblico, piani superiori:</b>	ristrutturazione A
<b>Fronte su spazio pubblico, piano terra:</b>	ristrutturazione A
<b>Fronte interno:</b>	ristrutturazione B
<b>Corpo di fabbrica:</b>	ristrutturazione B

## PROPOSTA DI PIANO

**Data**

30/10/2001

**Nome rilevatore**

Paola

## IDENTIFICAZIONE

---

N° scheda: **BO786**

Stralcio CTC 1988 aggiornata. Scala 1:2000



**Indirizzo:** Via Sanado 21,24,26

**Proprietà:** Pubblico

**Riferimento CTR:**

**Foglio:** 094100

**Coordinate:** 1458297, 5060711

## PRG VIGENTE

---

**Area normativa**

art.2.2 centri storici: individuazione e norme

**Destinazione**

prevalentemente residenziale

**Tipo d'intervento**

art. 2.7 aree recupero urb e edilizio

**Nota**

## ATLANTE TERRITORIALE 2001

---

**Codice ID Atlante territoriale 2001**

521011A

**Uso al Piano terra**

Abitazioni

**Uso prevalente dell'edificio**

Abitazioni

**Stato di conservazione dell'edificio**

Buono, nessun degrado

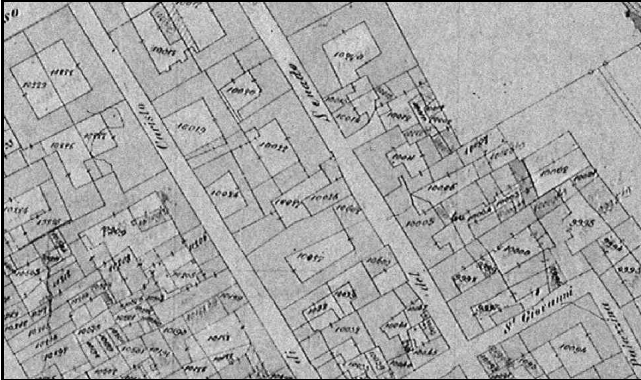
---



# CATASTO STORICO

---

Stralcio Catasto Rabbini 1858. Scala 1:2000



**Situazione odierna:** Nucleo storico

**Motivazione d'impianto:** residenziale

**Vincolo e tutela:**

**Riferimento**

**Catasto Storico:** Presente

## MODIFICAZIONI RECENTI

---

MC1 - Modificazione delle coperture: quota gronda colmo

MD1 - Modificazione del sistema distributivo: balconi su spazio pubblico

MF1 - Modificazione dei fronti: aperture piani superiori

MF2 - Modificazione dei fronti: aperture piano terra

**Sintesi modifiche recenti:** permanenza planimetrica

## INTERESSE

---

medio

## CLASSIFICAZIONE

---

Dentro gli ambiti dei nuclei antichi

**Livello modificazione** 6

**Fronte su spazio pubblico, piani superiori:** ristrutturazione A

**Fronte su spazio pubblico, piano terra:** ristrutturazione A

**Fronte interno:** ristrutturazione B

**Corpo di fabbrica:** ristrutturazione B

## PROPOSTA DI PIANO

**Data**

30/10/2001

**Nome rilevatore**

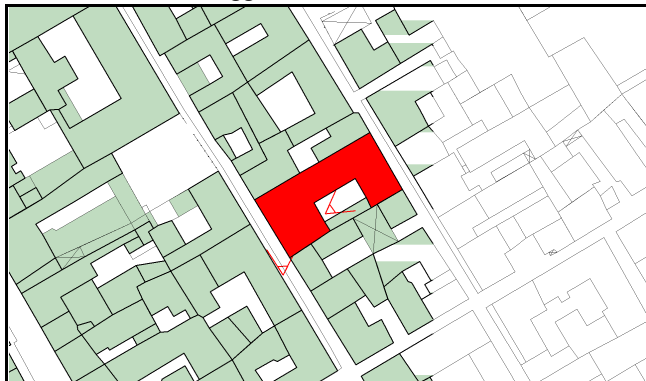
Paola

## IDENTIFICAZIONE

---

N° scheda: **BO787**

Stralcio CTC 1988 aggiornata. Scala 1:2000



**Indirizzo:** Via Tornielli 25

**Proprietà:** Privato

**Riferimento CTR:**

**Foglio:** 094100

**Coordinate:** 1458294, 5060686

## PRG VIGENTE

---

**Area normativa**

art.2.2 centri storici: individuazione e norme

**Destinazione**

prevalentemente residenziale

**Tipo d'intervento**

art. 2.7 aree recupero urb e edilizio

**Nota**

fronti da salvaguardare

## ATLANTE TERRITORIALE 2001

---

**Codice ID Atlante territoriale 2001**

521006A

**Uso al Piano terra**

Abbandonato

**Uso prevalente dell'edificio**

Abitazioni

**Stato di conservazione dell'edificio**

Buono, nessun degrado

---

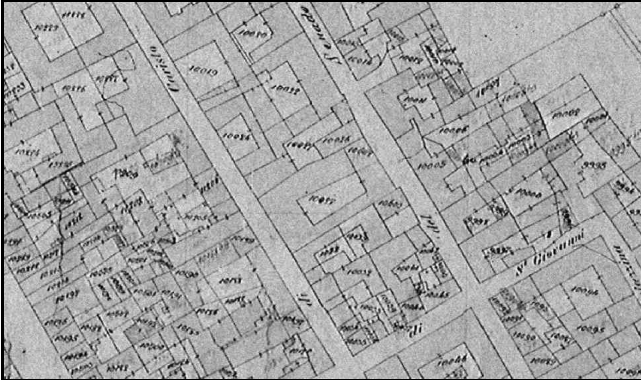




# CATASTO STORICO

---

Stralcio Catasto Rabbini 1858. Scala 1:2000



**Situazione odierna:** Nucleo storico  
**Motivazione d'impianto:** residenziale, palazzo  
**Vincolo e tutela:**  
**Riferimento**  
**Catasto Storico:** Presente

## MODIFICAZIONI RECENTI

---

MC3 - Modificazione delle coperture: falda  
MC4 - Modificazione delle coperture: materiali  
MD3 - Modificazione del sistema distributivo: sostituzione materiali  
MF1 - Modificazione dei fronti: aperture piani superiori  
MF2 - Modificazione dei fronti: aperture piano terra  
MF4 - Modificazione dei fronti: aperture fronti interni

**Sintesi modifiche recenti:** permanenza planimetrica

## INTERESSE

---

medio

Ritrovati resti di un portale medievale all'interno dell'androne.

## CLASSIFICAZIONE

---

Dentro gli ambiti dei nuclei antichi

<b>Livello modificazione</b>	<b>6</b>
<b>Fronte su spazio pubblico, piani superiori:</b>	ristrutturazione A
<b>Fronte su spazio pubblico, piano terra:</b>	ristrutturazione A
<b>Fronte interno:</b>	ristrutturazione B
<b>Corpo di fabbrica:</b>	ristrutturazione B

## PROPOSTA DI PIANO

**Data**

30/10/2001

**Nome rilevatore**

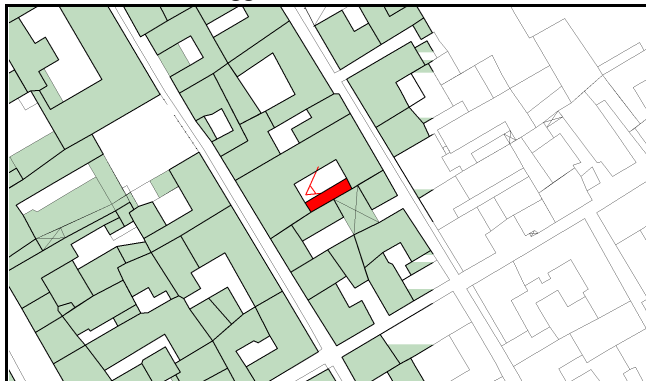
Paola

## IDENTIFICAZIONE

---

N° scheda: **BO788**

Stralcio CTC 1988 aggiornata. Scala 1:2000



**Indirizzo:** Via Tornielli

**Proprietà:** Privato

**Riferimento CTR:**

**Foglio:** 094100

**Coordinate:** 1458299, 5060690

## PRG VIGENTE

---

**Area normativa**

art.2.2 centri storici: individuazione e norme

**Destinazione**

prevalentemente residenziale

**Tipo d'intervento**

art. 2.7 aree recupero urb e edilizio

**Nota**

## ATLANTE TERRITORIALE 2001

---

**Codice ID Atlante territoriale 2001**

521006B

**Uso al Piano terra**

Abbandonato

**Uso prevalente dell'edificio**

Abitazioni

**Stato di conservazione dell'edificio**

Buono, nessun degrado

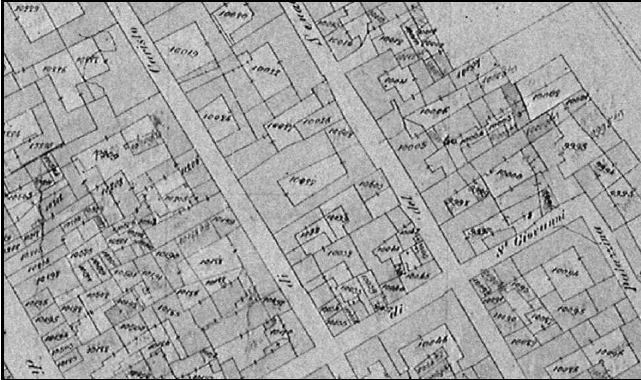
---



# CATASTO STORICO

---

Stralcio Catasto Rabbini 1858. Scala 1:2000



**Situazione odierna:** Nucleo storico

**Motivazione d'impianto:** residenziale

**Vincolo e tutela:**

**Riferimento**

**Catasto Storico:** Presente

## MODIFICAZIONI RECENTI

---

MC4 - Modificazione delle coperture: materiali

MD3 - Modificazione del sistema distributivo: sostituzione materiali

MF4 - Modificazione dei fronti: aperture fronti interni

**Sintesi modifiche recenti:** permanenza planimetrica

## INTERESSE

---

medio

## CLASSIFICAZIONE

---

Dentro gli ambiti dei nuclei antichi

**Livello modificazione**

**6**

**Fronte su spazio pubblico, piani superiori:** ristrutturazione A

**Fronte su spazio pubblico, piano terra:** ristrutturazione A

**Fronte interno:** ristrutturazione B

**Corpo di fabbrica:** ristrutturazione B

## PROPOSTA DI PIANO

**Data**

30/10/2001

**Nome rilevatore**

Paola

## IDENTIFICAZIONE

---

N° scheda: **BO789**

Stralcio CTC 1988 aggiornata. Scala 1:2000



**Indirizzo:** Via Sanado 36,38

**Proprietà:** Privato

**Riferimento CTR:**

**Foglio:** 094100

**Coordinate:** 1458312, 5060691

## PRG VIGENTE

---

**Area normativa**

art.2.2 centri storici: individuazione e norme

**Destinazione**

prevalentemente residenziale

**Tipo d'intervento**

art. 2.7 aree recupero urb e edilizio

**Nota**

fronti da salvaguardare

## ATLANTE TERRITORIALE 2001

---

**Codice ID Atlante territoriale 2001**

521010A

**Uso al Piano terra**

Uffici

**Uso prevalente dell'edificio**

Abitazioni

**Stato di conservazione dell'edificio**

Buono, nessun degrado

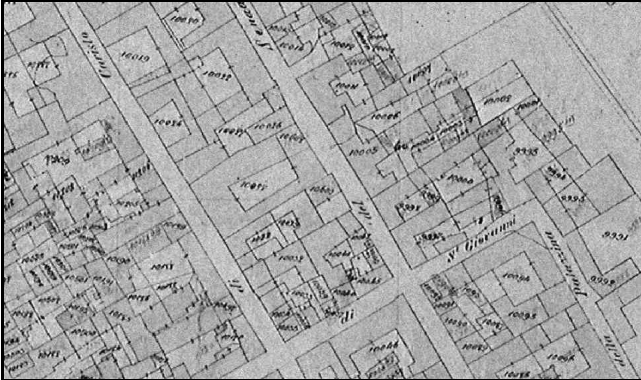
---



# CATASTO STORICO

---

Stralcio Catasto Rabbini 1858. Scala 1:2000



**Situazione odierna:** Nucleo storico

**Motivazione d'impianto:** residenziale

**Vincolo e tutela:**

**Riferimento**

**Catasto Storico:** Presente

## MODIFICAZIONI RECENTI

---

MC3 - Modificazione delle coperture: falda

MD3 - Modificazione del sistema distributivo: sostituzione materiali

MF1 - Modificazione dei fronti: aperture piani superiori

MF2 - Modificazione dei fronti: aperture piano terra

**Sintesi modifiche recenti:** permanenza planimetrica

## INTERESSE

---

medio

## CLASSIFICAZIONE

---

Dentro gli ambiti dei nuclei antichi

**Livello modificazione** 6

**Fronte su spazio pubblico, piani superiori:** ristrutturazione A

**Fronte su spazio pubblico, piano terra:** ristrutturazione A

**Fronte interno:** ristrutturazione B

**Corpo di fabbrica:** ristrutturazione B

## PROPOSTA DI PIANO

**Data**

30/10/2001

**Nome rilevatore**

Paola

## IDENTIFICAZIONE

---

N° scheda: **BO790**

Stralcio CTC 1988 aggiornata. Scala 1:2000



**Indirizzo:** Via Sanado 42,42A,42B,44

**Proprietà:** Privato

**Riferimento CTR:**

**Foglio:** 094100

**Coordinate:** 1458316, 5060681

## PRG VIGENTE

---

**Area normativa**

art.2.2 centri storici: individuazione e norme

**Destinazione**

prevalentemente residenziale

**Tipo d'intervento**

art.2 3 adeguamento interno e manutenzione

**Nota**

## ATLANTE TERRITORIALE 2001

---

**Codice ID Atlante territoriale 2001**

521009C

**Uso al Piano terra**

Ingressi e supporto

**Uso prevalente dell'edificio**

Abitazioni

**Stato di conservazione dell'edificio**

Buono, nessun degrado



# CATASTO STORICO

---

Stralcio Catasto Rabbini 1858. Scala 1:2000



**Situazione odierna:** Nucleo storico

**Motivazione d'impianto:** residenziale

**Vincolo e tutela:**

**Riferimento**

**Catasto Storico:** Presente

## MODIFICAZIONI RECENTI

---

MF2 - Modificazione dei fronti: aperture piano terra

MF3 - Modificazione dei fronti: modificazione portale

**Sintesi modifiche recenti:** permanenza planimetrica

## INTERESSE

---

medio

## CLASSIFICAZIONE

---

Dentro gli ambiti dei nuclei antichi

**Livello modificazione**

**6**

**Fronte su spazio pubblico, piani superiori:** ristrutturazione A

**Fronte su spazio pubblico, piano terra:** ristrutturazione A

**Fronte interno:** ristrutturazione B

**Corpo di fabbrica:** ristrutturazione B

## PROPOSTA DI PIANO

**Data**

30/10/2001

**Nome rilevatore**

Paola

## IDENTIFICAZIONE

---

N° scheda: **BO791**

Stralcio CTC 1988 aggiornata. Scala 1:2000



**Indirizzo:** Via Sanado 42,42A,42B,44

**Proprietà:** Privato

**Riferimento CTR:**

**Foglio:** 094100

**Coordinate:** 1458324, 5060672

## PRG VIGENTE

---

**Area normativa**

art.2.2 centri storici: individuazione e norme

**Destinazione**

prevalentemente residenziale

**Tipo d'intervento**

art.2 3 adeguamento interno e manutenzione

**Nota**

## ATLANTE TERRITORIALE 2001

---

**Codice ID Atlante territoriale 2001**

521009B

**Uso al Piano terra**

Box e parcheggi pertinenziali

**Uso prevalente dell'edificio**

Abitazioni

**Stato di conservazione dell'edificio**

Buono, nessun degrado

---

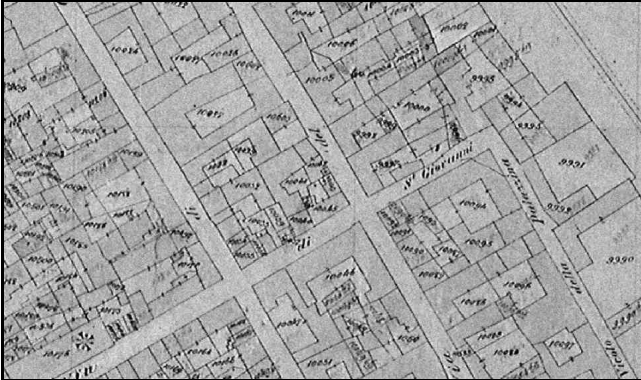




# CATASTO STORICO

---

Stralcio Catasto Rabbini 1858. Scala 1:2000



**Situazione odierna:** Nucleo storico

**Motivazione d'impianto:** residenziale

**Vincolo e tutela:**

**Riferimento**

**Catasto Storico:** Presente

## MODIFICAZIONI RECENTI

---

MC4 - Modificazione delle coperture: materiali

MD2 - Modificazione del sistema distributivo: aggiunta di balconi scale chiusure nell' interno

MF1 - Modificazione dei fronti: aperture piani superiori

MF2 - Modificazione dei fronti: aperture piano terra

**Sintesi modifiche recenti:** permanenza planimetrica

## INTERESSE

---

medio

## CLASSIFICAZIONE

---

Dentro gli ambiti dei nuclei antichi

**Livello modificazione** 6

**Fronte su spazio pubblico, piani superiori:** ristrutturazione A

**Fronte su spazio pubblico, piano terra:** ristrutturazione A

**Fronte interno:** ristrutturazione B

**Corpo di fabbrica:** ristrutturazione B

## PROPOSTA DI PIANO

**Data**

30/10/2001

**Nome rilevatore**

Paola

## IDENTIFICAZIONE

---

N° scheda: **BO792**

Stralcio CTC 1988 aggiornata. Scala 1:2000



**Indirizzo:** Via S. Giovanni 19

**Proprietà:** Privato

**Riferimento CTR:**

**Foglio:** 094100

**Coordinate:** 1458303, 5060658

## PRG VIGENTE

---

<b>Area normativa</b>	art.2.2 centri storici: individuazione e norme
<b>Destinazione</b>	prevalentemente residenziale
<b>Tipo d'intervento</b>	art. 2.7 aree recupero urb e edilizio
<b>Nota</b>	

## ATLANTE TERRITORIALE 2001

---

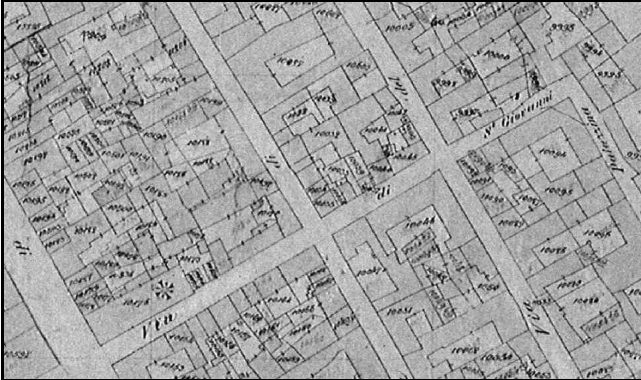
<b>Codice ID Atlante territoriale 2001</b>	521008A
<b>Uso al Piano terra</b>	Commercio
<b>Uso prevalente dell'edificio</b>	Abitazioni
<b>Stato di conservazione dell'edificio</b>	Buono, nessun degrado

---

# CATASTO STORICO

---

Stralcio Catasto Rabbini 1858. Scala 1:2000



**Situazione odierna:** Nucleo storico

**Motivazione d'impianto:** residenziale

**Vincolo e tutela:**

**Riferimento**

**Catasto Storico:** Presente

## MODIFICAZIONI RECENTI

---

MC4 - Modificazione delle coperture: materiali

MF1 - Modificazione dei fronti: aperture piani superiori

MF2 - Modificazione dei fronti: aperture piano terra

MF4 - Modificazione dei fronti: aperture fronti interni

**Sintesi modifiche recenti:** permanenza planimetrica

## INTERESSE

---

medio

Affreschi censiti: AU26a) "Madonna Immacolata", sec. XIX; AU26b) "Crocifisso", impossibile la datazione. Art. 3 T

## CLASSIFICAZIONE

---

Dentro gli ambiti dei nuclei antichi

<b>Livello modificazione</b>	<b>6</b>
<b>Fronte su spazio pubblico, piani superiori:</b>	ristrutturazione A
<b>Fronte su spazio pubblico, piano terra:</b>	ristrutturazione A
<b>Fronte interno:</b>	ristrutturazione B
<b>Corpo di fabbrica:</b>	ristrutturazione B

## PROPOSTA DI PIANO

**Data**

30/10/2001

**Nome rilevatore**

Paola

## IDENTIFICAZIONE

---

N° scheda: **BO793**

Stralcio CTC 1988 aggiornata. Scala 1:2000



**Indirizzo:** Via S. Giovanni 19

**Proprietà:** Privato

**Riferimento CTR:**

**Foglio:** 094100

**Coordinate:** 1458297, 5060669

## PRG VIGENTE

---

<b>Area normativa</b>	art.2.2 centri storici: individuazione e norme
<b>Destinazione</b>	prevalentemente residenziale
<b>Tipo d'intervento</b>	art. 2.7 aree recupero urb e edilizio
<b>Nota</b>	fronti da salvaguardare

## ATLANTE TERRITORIALE 2001

---

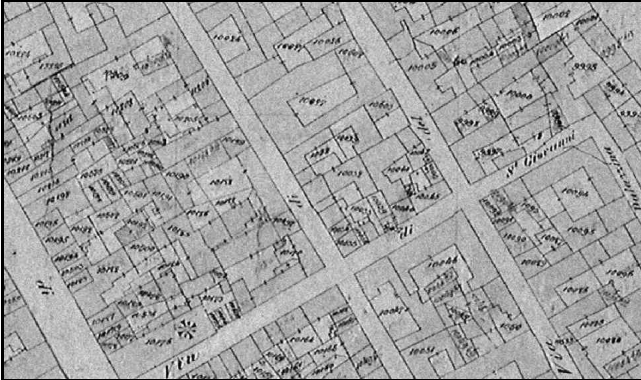
<b>Codice ID Atlante territoriale 2001</b>	521008C
<b>Uso al Piano terra</b>	Box e parcheggi pertinenziali
<b>Uso prevalente dell'edificio</b>	Abitazioni
<b>Stato di conservazione dell'edificio</b>	Buono, nessun degrado

---

## CATASTO STORICO

---

Stralcio Catasto Rabbini 1858. Scala 1:2000



**Situazione odierna:** Nucleo storico

**Motivazione d'impianto:** residenziale

**Vincolo e tutela:**

**Riferimento**

**Catasto Storico:** Presente

## MODIFICAZIONI RECENTI

---

MF1 - Modificazione dei fronti: aperture piani superiori

**Sintesi modifiche recenti:** permanenza planimetrica

## INTERESSE

---

medio

## CLASSIFICAZIONE

---

Dentro gli ambiti dei nuclei antichi

**Livello modificazione** 6

**Fronte su spazio pubblico, piani superiori:** ristrutturazione A

**Fronte su spazio pubblico, piano terra:** ristrutturazione A

**Fronte interno:** ristrutturazione B

**Corpo di fabbrica:** ristrutturazione B

## PROPOSTA DI PIANO

**Data**

30/10/2001

**Nome rilevatore**

Paola

## IDENTIFICAZIONE

---

N° scheda: **BO794**

Stralcio CTC 1988 aggiornata. Scala 1:2000



**Indirizzo:** Via S. Giovanni 19

**Proprietà:** Privato

**Riferimento CTR:**

**Foglio:** 094100

**Coordinate:** 1458304, 5060673

## PRG VIGENTE

---

<b>Area normativa</b>	art.2.2 centri storici: individuazione e norme
<b>Destinazione</b>	prevalentemente residenziale
<b>Tipo d'intervento</b>	art. 2.7 aree recupero urb e edilizio
<b>Nota</b>	

## ATLANTE TERRITORIALE 2001

---

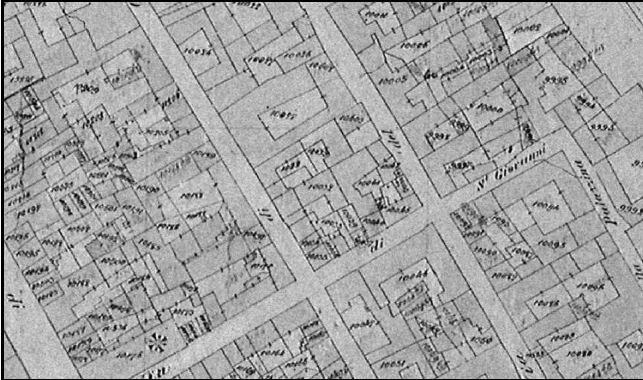
<b>Codice ID Atlante territoriale 2001</b>	521008B
<b>Uso al Piano terra</b>	Box e parcheggi pertinenziali
<b>Uso prevalente dell'edificio</b>	Abitazioni
<b>Stato di conservazione dell'edificio</b>	Buono, nessun degrado

---

## CATASTO STORICO

---

Stralcio Catasto Rabbini 1858. Scala 1:2000



**Situazione odierna:** Nucleo storico

**Motivazione d'impianto:** residenziale

**Vincolo e tutela:**

**Riferimento**

**Catasto Storico:** Presente

## MODIFICAZIONI RECENTI

---

MD2 - Modificazione del sistema distributivo: aggiunta di balconi scale chiusure nell' interno

MD3 - Modificazione del sistema distributivo: sostituzione materiali

MF4 - Modificazione dei fronti: aperture fronti interni

**Sintesi modifiche recenti:** permanenza planimetrica

## INTERESSE

---

medio

## CLASSIFICAZIONE

---

Dentro gli ambiti dei nuclei antichi

**Livello modificazione**

**6**

**Fronte su spazio pubblico, piani superiori:** ristrutturazione A

**Fronte su spazio pubblico, piano terra:** ristrutturazione A

**Fronte interno:** ristrutturazione B

**Corpo di fabbrica:** ristrutturazione B

## PROPOSTA DI PIANO

**Data**

30/10/2001

**Nome rilevatore**

Paola

## IDENTIFICAZIONE

---

N° scheda: **BO795**

Stralcio CTC 1988 aggiornata. Scala 1:2000



**Indirizzo:** Via Tornielli 25,31,33,35

**Proprietà:** Pubblico

**Riferimento CTR:**

**Foglio:** 094100

**Coordinate:** 1458290, 5060676

## PRG VIGENTE

---

**Area normativa**

art.2.2 centri storici: individuazione e norme

**Destinazione**

prevalentemente residenziale

**Tipo d'intervento**

art. 2.7 aree recupero urb e edilizio

**Nota**

fronti da salvaguardare

## ATLANTE TERRITORIALE 2001

---

**Codice ID Atlante territoriale 2001**

521007A

**Uso al Piano terra**

Ingressi e supporto

**Uso prevalente dell'edificio**

Abitazioni

**Stato di conservazione dell'edificio**

Medio, degrado finiture





# CATASTO STORICO

---

Stralcio Catasto Rabbini 1858. Scala 1:2000



**Situazione odierna:** Nucleo storico

**Motivazione d'impianto:** residenziale

**Vincolo e tutela:**

**Riferimento**

**Catasto Storico:** Presente

## MODIFICAZIONI RECENTI

---

MD3 - Modificazione del sistema distributivo: sostituzione materiali

MF2 - Modificazione dei fronti: aperture piano terra

**Sintesi modifiche recenti:** Sostanziale permanenza

## INTERESSE

---

elevato

## CLASSIFICAZIONE

---

Dentro gli ambiti dei nuclei antichi

**Livello modificazione** 5

**Fronte su spazio pubblico, piani superiori:** risanamento conservativo

**Fronte su spazio pubblico, piano terra:** ristrutturazione A

**Fronte interno:** ristrutturazione A

**Corpo di fabbrica:** ristrutturazione B

## PROPOSTA DI PIANO

**Data**

30/10/2001

**Nome rilevatore**

Paola

## IDENTIFICAZIONE

---

N° scheda: **BO796**

Stralcio CTC 1988 aggiornata. Scala 1:2000



**Indirizzo:** Via Tornielli 31,33,35

**Proprietà:** Privato

**Riferimento CTR:**

**Foglio:** 094100

**Coordinate:** 1458296, 5060683

## PRG VIGENTE

---

**Area normativa**

art.2.2 centri storici: individuazione e norme

**Destinazione**

prevalentemente residenziale

**Tipo d'intervento**

art. 2.7 aree recupero urb e edilizio

**Nota**

## ATLANTE TERRITORIALE 2001

---

**Codice ID Atlante territoriale 2001**

521007B

**Uso al Piano terra**

Abbandonato

**Uso prevalente dell'edificio**

Abitazioni

**Stato di conservazione dell'edificio**

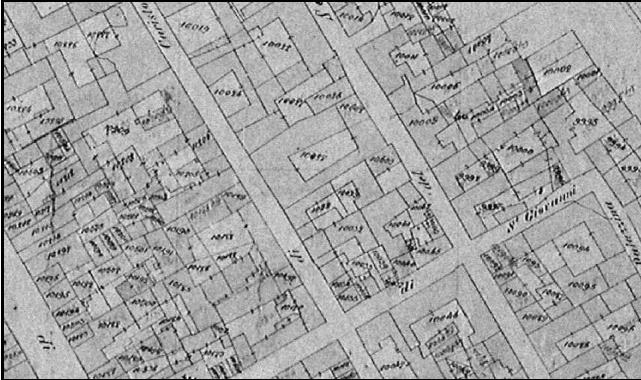
Buono, nessun degrado

---

## CATASTO STORICO

---

Stralcio Catasto Rabbini 1858. Scala 1:2000



**Situazione odierna:** Nucleo storico

**Motivazione d'impianto:** residenziale

**Vincolo e tutela:**

**Riferimento**

**Catasto Storico:** Presente

## MODIFICAZIONI RECENTI

---

Sintesi modifiche recenti:

## INTERESSE

---

## CLASSIFICAZIONE

---

Dentro gli ambiti dei nuclei antichi

**Livello modificazione** 7

**Fronte su spazio pubblico, piani superiori:** ristrutturazione B

**Fronte su spazio pubblico, piano terra:** ristrutturazione B

**Fronte interno:** ristrutturazione B

**Corpo di fabbrica:** ristrutturazione B

## PROPOSTA DI PIANO

**Data**

30/10/2001

**Nome rilevatore**

Paola

## IDENTIFICAZIONE

---

N° scheda: **BO797**

Stralcio CTC 1988 aggiornata. Scala 1:2000



**Indirizzo:** Via Tornielli 31,33,35

**Proprietà:** Privato

**Riferimento CTR:**

**Foglio:** 094100

**Coordinate:** 1458307, 5060686

## PRG VIGENTE

---

**Area normativa**

art.2.2 centri storici: individuazione e norme

**Destinazione**

prevalentemente residenziale

**Tipo d'intervento**

art. 2.7 aree recupero urb e edilizio

**Nota**

## ATLANTE TERRITORIALE 2001

---

**Codice ID Atlante territoriale 2001**

521007C

**Uso al Piano terra**

Ingressi e supporto

**Uso prevalente dell'edificio**

Ingressi e supporto

**Stato di conservazione dell'edificio**

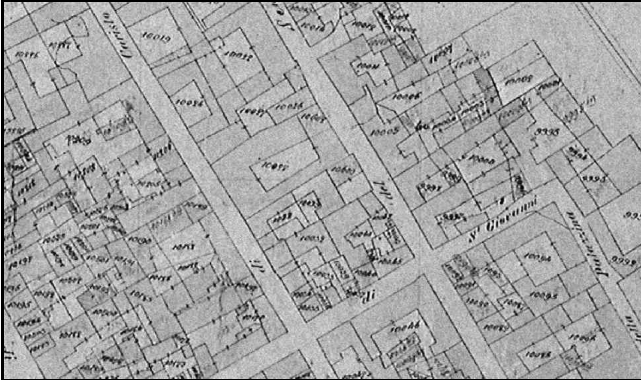
Medio, degrado finiture

---

# CATASTO STORICO

---

Stralcio Catasto Rabbini 1858. Scala 1:2000



**Situazione odierna:** Nucleo storico

**Motivazione d'impianto:** residenziale

**Vincolo e tutela:**

**Riferimento**

**Catasto Storico:** Presente

## MODIFICAZIONI RECENTI

---

Sintesi modifiche recenti:

## INTERESSE

---

## CLASSIFICAZIONE

---

Dentro gli ambiti dei nuclei antichi

**Livello modificazione** 7

**Fronte su spazio pubblico, piani superiori:** ristrutturazione B

**Fronte su spazio pubblico, piano terra:** ristrutturazione B

**Fronte interno:** ristrutturazione B

**Corpo di fabbrica:** ristrutturazione B

## PROPOSTA DI PIANO

**Data**

30/10/2001

**Nome rilevatore**

Paola

## IDENTIFICAZIONE

---

N° scheda: **BO798**

Stralcio CTC 1988 aggiornata. Scala 1:2000



**Indirizzo:** Via Tornielli 21

**Proprietà:** Privato

**Riferimento CTR:**

**Foglio:** 094100

**Coordinate:** 1458279, 5060703

## PRG VIGENTE

---

**Area normativa**

art.2.2 centri storici: individuazione e norme

**Destinazione**

prevalentemente residenziale

**Tipo d'intervento**

art. 2.7 aree recupero urb e edilizio

**Nota**

## ATLANTE TERRITORIALE 2001

---

**Codice ID Atlante territoriale 2001**

521012A

**Uso al Piano terra**

Abbandonato

**Uso prevalente dell'edificio**

Abbandonato

**Stato di conservazione dell'edificio**

Medio, degrado finiture

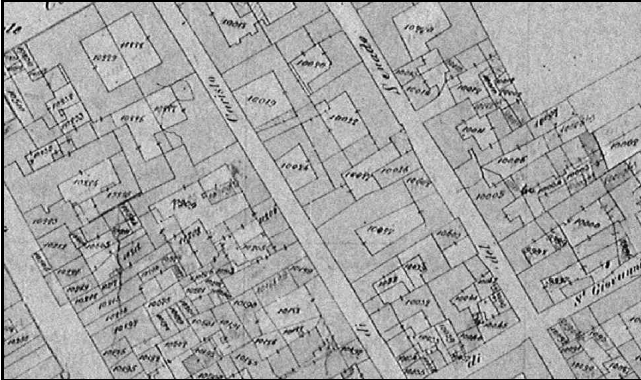
---



# CATASTO STORICO

---

Stralcio Catasto Rabbini 1858. Scala 1:2000



**Situazione odierna:** Nucleo storico

**Motivazione d'impianto:** residenziale

**Vincolo e tutela:**

**Riferimento**

**Catasto Storico:** Presente

## MODIFICAZIONI RECENTI

---

MC4 - Modificazione delle coperture: materiali

MD1 - Modificazione del sistema distributivo: balconi su spazio pubblico

MF2 - Modificazione dei fronti: aperture piano terra

**Sintesi modifiche recenti:** permanenza planimetrica

## INTERESSE

---

medio

## CLASSIFICAZIONE

---

Dentro gli ambiti dei nuclei antichi

**Livello modificazione**

**6**

**Fronte su spazio pubblico, piani superiori:** ristrutturazione A

**Fronte su spazio pubblico, piano terra:** ristrutturazione A

**Fronte interno:** ristrutturazione B

**Corpo di fabbrica:** ristrutturazione B

## PROPOSTA DI PIANO

**Data**

30/10/2001

**Nome rilevatore**

Paola

## IDENTIFICAZIONE

---

N° scheda: **BO799**

Stralcio CTC 1988 aggiornata. Scala 1:2000



**Indirizzo:** Via Tornielli 15,17,19

**Proprietà:** Privato

**Riferimento CTR:**

**Foglio:** 094100

**Coordinate:** 1458269, 5060704

## PRG VIGENTE

---

**Area normativa**

art.2.2 centri storici: individuazione e norme

**Destinazione**

prevalentemente residenziale

**Tipo d'intervento**

art.2.3 adeguamento interno e manutenzione

**Nota**

## ATLANTE TERRITORIALE 2001

---

**Codice ID Atlante territoriale 2001**

521005A

**Uso al Piano terra**

Uffici

**Uso prevalente dell'edificio**

Abitazioni

**Stato di conservazione dell'edificio**

Medio, degrado finiture

---

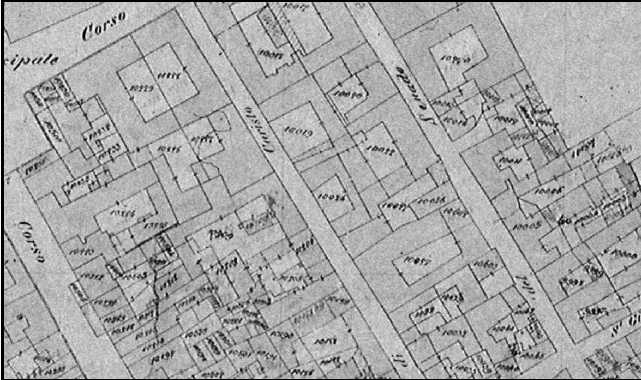




# CATASTO STORICO

---

Stralcio Catasto Rabbini 1858. Scala 1:2000



**Situazione odierna:** Nucleo storico

**Motivazione d'impianto:** residenziale

**Vincolo e tutela:**

**Riferimento**

**Catasto Storico:** Presente

## MODIFICAZIONI RECENTI

---

MC4 - Modificazione delle coperture: materiali

MF2 - Modificazione dei fronti: aperture piano terra

MF4 - Modificazione dei fronti: aperture fronti interni

**Sintesi modifiche recenti:** permanenza planimetrica

## INTERESSE

---

medio

## CLASSIFICAZIONE

---

Dentro gli ambiti dei nuclei antichi

**Livello modificazione**

**6**

**Fronte su spazio pubblico, piani superiori:** ristrutturazione A

**Fronte su spazio pubblico, piano terra:** ristrutturazione A

**Fronte interno:** ristrutturazione B

**Corpo di fabbrica:** ristrutturazione B

## PROPOSTA DI PIANO

**Data**

30/10/2001

**Nome rilevatore**

Paola

## IDENTIFICAZIONE

---

N° scheda: BO800

Stralcio CTC 1988 aggiornata. Scala 1:2000



**Indirizzo:** Via Tornielli 15,17,19

**Proprietà:** Privato

**Riferimento CTR:**

**Foglio:** 094100

**Coordinate:** 1458267, 5060708

## PRG VIGENTE

---

**Area normativa**

art.2.2 centri storici: individuazione e norme

**Destinazione**

prevalentemente residenziale

**Tipo d'intervento**

art.2 3 adeguamento interno e manutenzione

**Nota**

## ATLANTE TERRITORIALE 2001

---

**Codice ID Atlante territoriale 2001**

521005B

**Uso al Piano terra**

Uffici

**Uso prevalente dell'edificio**

Abitazioni

**Stato di conservazione dell'edificio**

Medio, degrado finiture

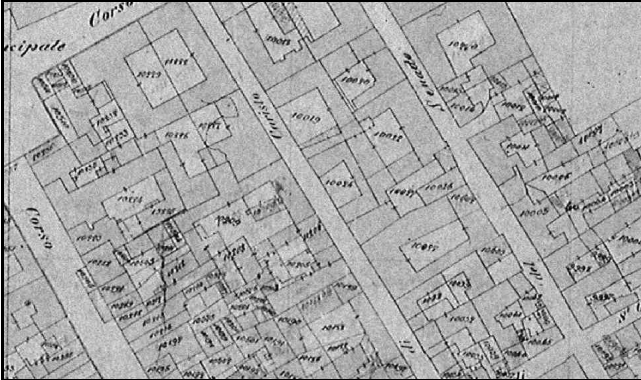
---



## CATASTO STORICO

---

Stralcio Catasto Rabbini 1858. Scala 1:2000



**Situazione odierna:** Nucleo storico

**Motivazione d'impianto:** residenziale

**Vincolo e tutela:**

**Riferimento**

**Catasto Storico:** da 1920/30 a 1968

## MODIFICAZIONI RECENTI

---

Sintesi modifiche recenti:

## INTERESSE

---

## CLASSIFICAZIONE

---

Dentro gli ambiti dei nuclei antichi

**Livello modificazione** 7

**Fronte su spazio pubblico, piani superiori:** ristrutturazione B

**Fronte su spazio pubblico, piano terra:** ristrutturazione B

**Fronte interno:** ristrutturazione B

**Corpo di fabbrica:** ristrutturazione B

## PROPOSTA DI PIANO

**Data**

30/10/2001

**Nome rilevatore**

Paola