

REGIONE PIEMONTE
PROVINCIA DI NOVARA
COMUNE DI BORGOMANERO



PIANO REGOLATORE GENERALE COMUNALE

PROGETTO DEFINITIVO

Adozione Deliberazione Programmatica:

Delibera di Consiglio Comunale n. 3 del 30 gennaio 2009

Adozione Progetto Preliminare:

Delibera di Consiglio Comunale n. 86 del 28 novembre 2011

Approvazione Progetto Definitivo:

Delibera di C. C. n. del

Progettista:

**Architetto
Antonella Manuelli**

Sindaco:

Dott.ssa Anna Tinivella

Assessore:

Rag. Pierfranco Mirizio

Segretario:

Dott.ssa Maria Luisa Perucchini

Responsabile del procedimento:

Geom. Morena Medina

Divisione Urbanistica Territorio:

**Geom. G. Chiarello
Geom. M. Di Clemente
Geom. M. Lorenzon
Geom. M. Medina
Geom. M. Guidetti**

**Schede del repertorio
dei beni di interesse storico-testimoniale dei
Nuclei Antichi Frazionali –
riferimento Tavola A.24
da BO940 a BO945**

A.24.1

CASTELLO DI VERGANO

IDENTIFICAZIONE

N° Scheda: **BO940**

Stralcio CTC 1988 aggiornata



Indirizzo: Via Castello - Vergano


Proprietà: Privato

Riferimento CTR:

Foglio: 094060

Coordinate: 1456799,65, 5061462,59

PRGC VIGENTE



Area normativa: art. 2.2 centri storici frazionali:
individuazione e norme generali.

Destinazione: residenziale

Tipo di Intervento: art. 2.6 restauro statico ed architettonico

CATASTO STORICO



Stralcio Catasto Rabbini 1858

DOCUMENTAZIONE FOTOGRAFICA

indicazione punti di ripresa fotografici

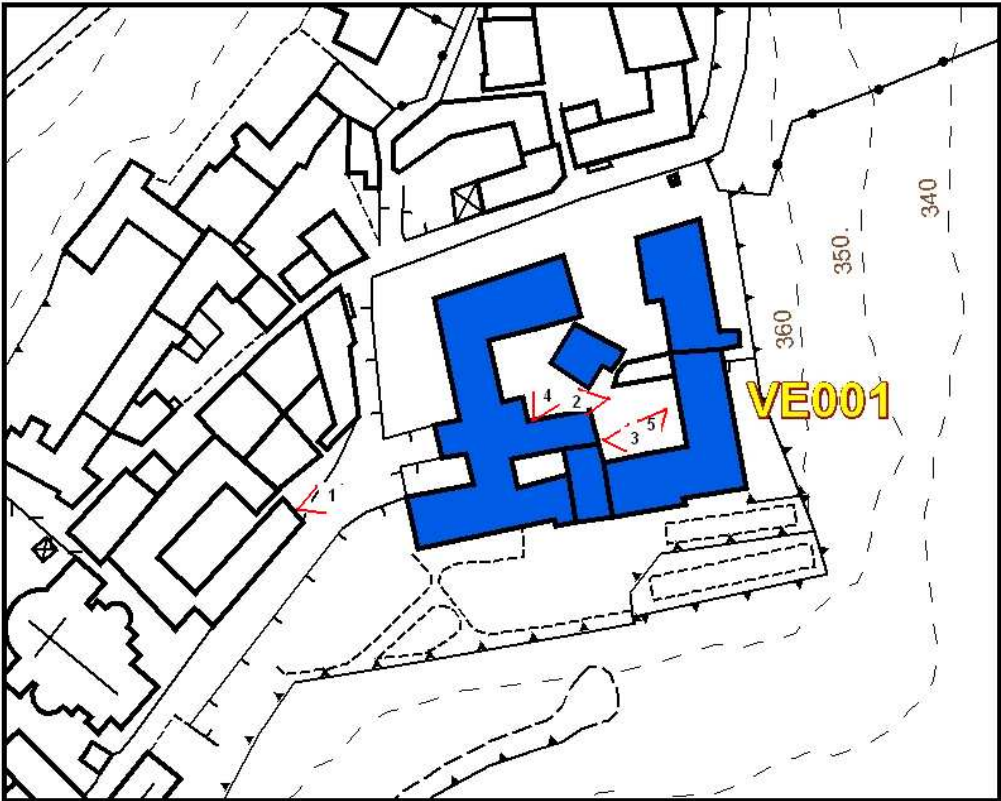




Foto 1



Foto 2



Foto 3



Foto 4



Foto 5

ANTICA CHIESA DI VERGANO

IDENTIFICAZIONE

N° Scheda: **BO941**

Stralcio CTC 1988 aggiornata



Indirizzo: Via Castello - Vergano


Proprietà: Parrocchia di S. Stefano

Riferimento CTR:

Foglio: 094060

Coordinate: 1456708,33, 5061377,76

PRGC VIGENTE



Area normativa: art. 2.2 centri storici frazionali:
individuazione e norme generali. Art. 5.1.a (Tav. 4P)
Aree per attrezzature di uso comune

Destinazione: sala polivalente

Tipo di Intervento: art. 2.6 restauro statico ed
architettonico

CATASTO STORICO



Stralcio Catasto Rabbini 1858

DOCUMENTAZIONE FOTOGRAFICA

indicazione punti di ripresa fotografici

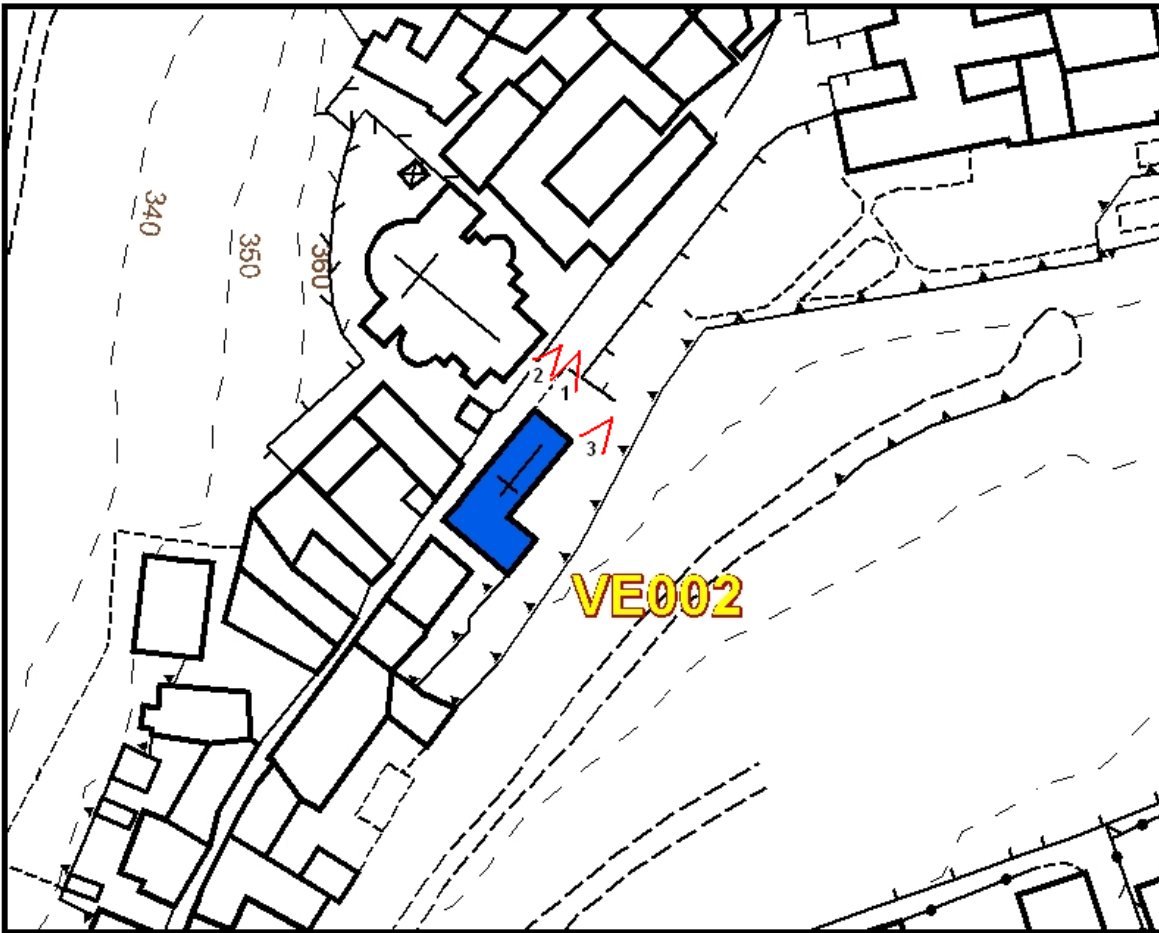




Foto1



Foto 2



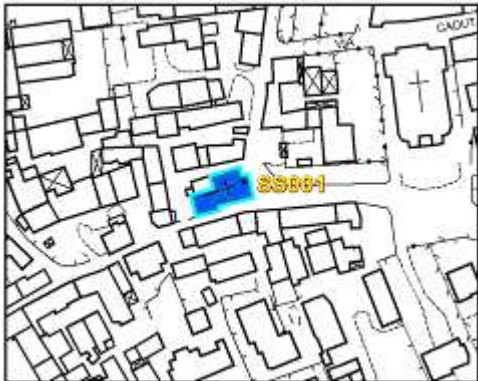
Foto 3

CAMPANILE EX CHIESA DI S. STEFANO

IDENTIFICAZIONE

N° Scheda: **BO942**

Stralcio CTC 1988 aggiornata



Indirizzo: Via Fornara/Via Manzoni – S. Stefano

Proprietà: Parrocchia di S. Stefano

Riferimento CTR:

Foglio: 094060

Coordinate: 1456803,25, 5060866,03

PRGC VIGENTE



Area normativa: art. 2.2 centri storici frazionali:
individuazione e norme generali - Art. 5.1.a (Tav. 4P) Aree
per attrezzature di uso comune

Destinazione: campanile ex Chiesa di S. Stefano

Tipo di Intervento: art. 2.4 ristrutturazione edilizia

CATASTO STORICO



Stralcio Catasto Rabbini 1858

DOCUMENTAZIONE FOTOGRAFICA

indicazione punti di ripresa fotografici

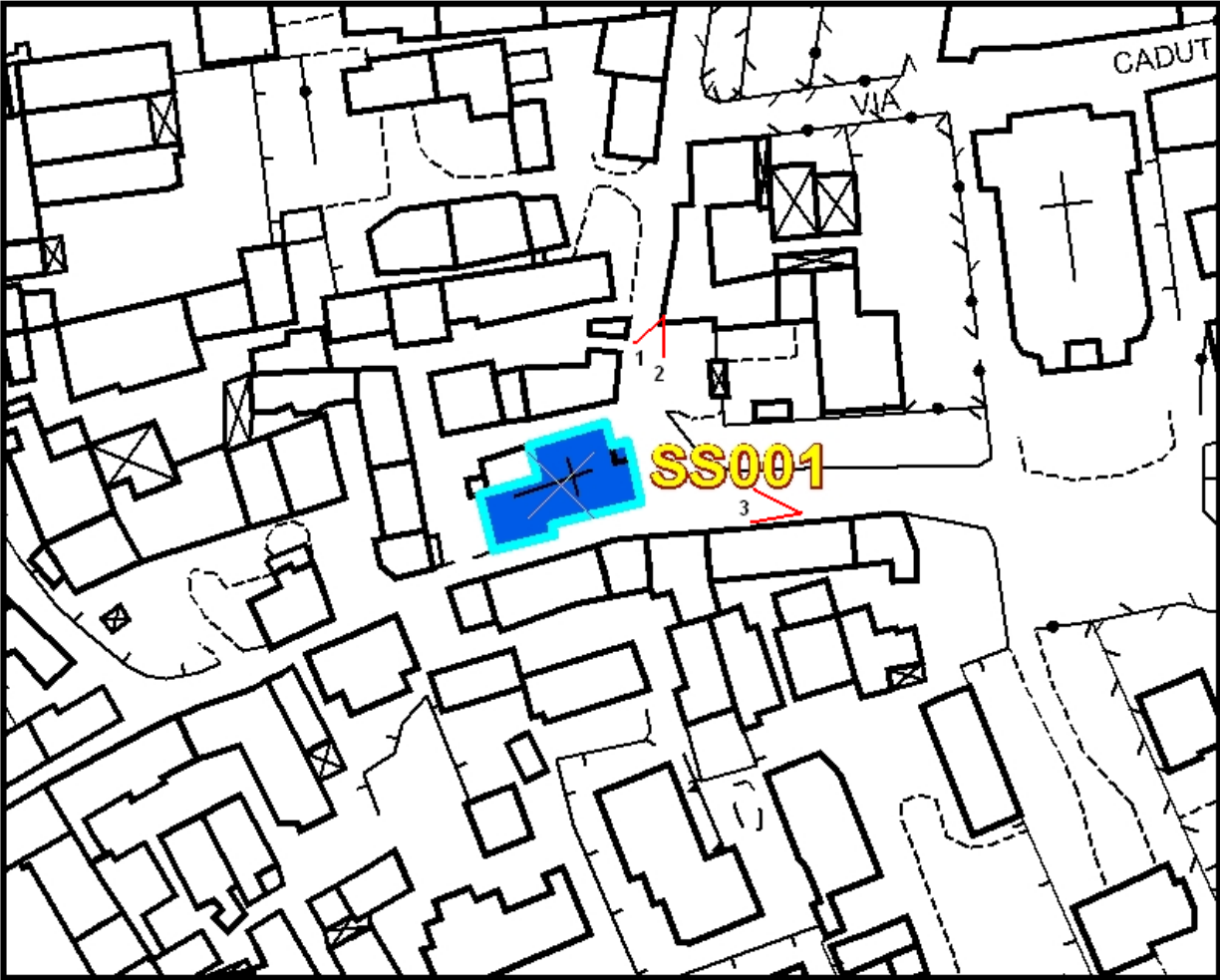




Foto 1



Foto2



Foto 3

PALAZZO BONO – SANTA CRISTINA

IDENTIFICAZIONE

N° Scheda: BO943

Stralcio CTC 1988 aggiornata



Indirizzo: Piazza Chiesa – Santa Cristina

Proprietà: Comune di Borgomanero

Riferimento CTR:

Foglio: 094100

Coordinate: 1460944,32, 5059301,53

PRGC VIGENTE



Area normativa: art. 2.2 centri storici frazionali:
individuazione e norme generali.

Destinazione: - Museo civiltà agricola e contadina
- Scuola materna

Tipo di Intervento: Art. 2.5 Edifici ed Aree dei centri storici
frazionali soggetti a ristrutturazione interna con vincolo
ambientale

CATASTO STORICO



Stralcio Catasto Rabbini 1858

DOCUMENTAZIONE FOTOGRAFICA

indicazione punti di ripresa fotografici

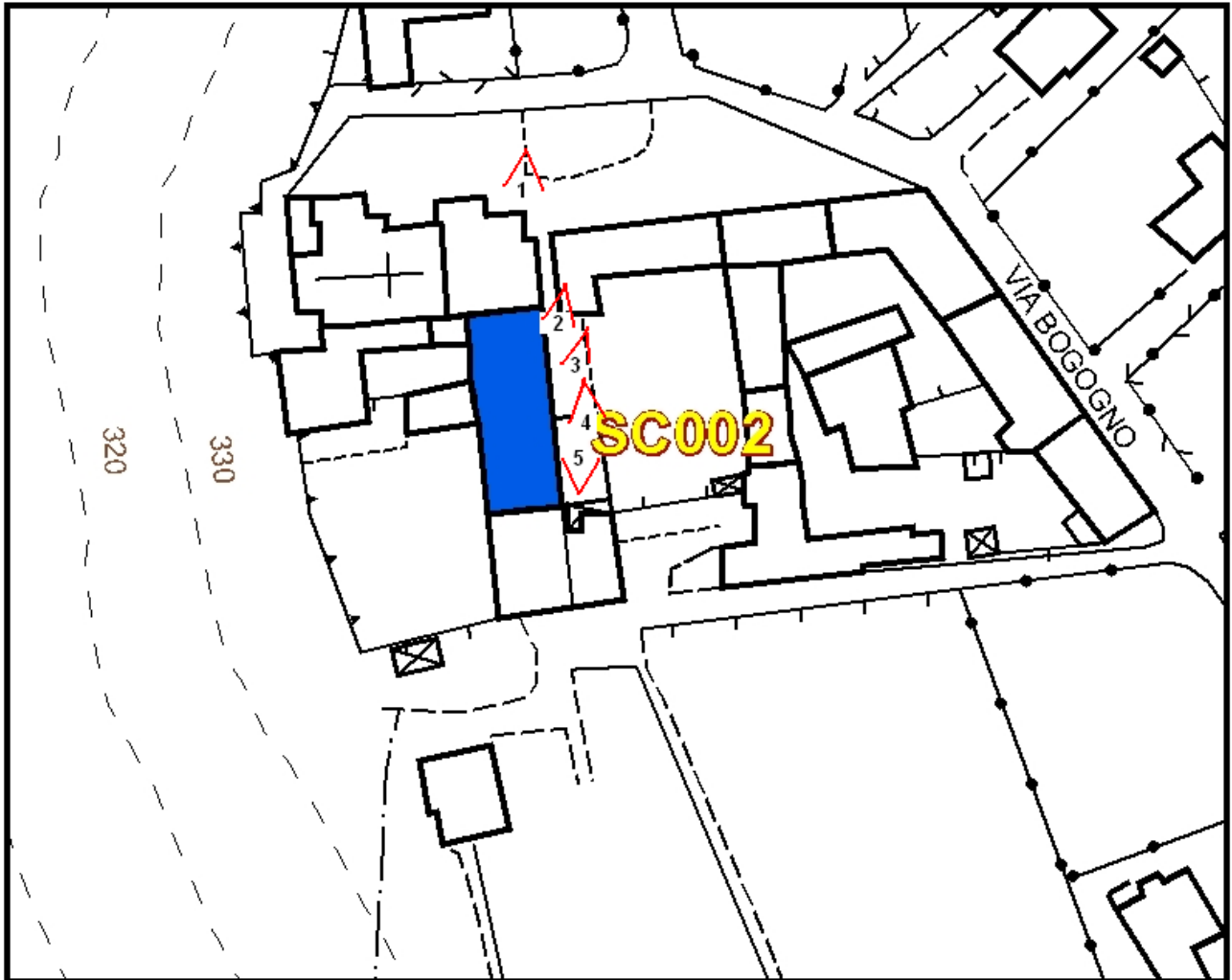




Foto 1



Foto 2



Foto 3



Foto 4



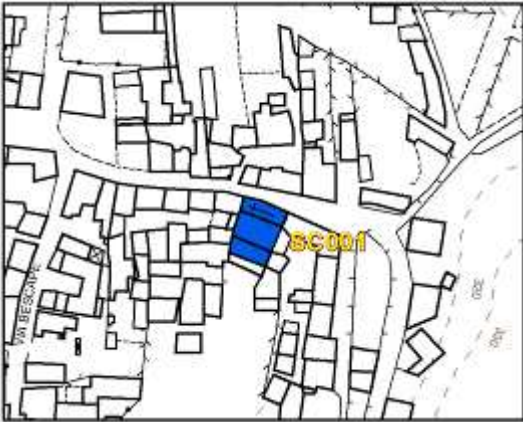
Foto 5

LASCITO BARCELLINI – SANTA CRISTINA

IDENTIFICAZIONE

N° Scheda: **BO944**

Stralcio CTC 1988 aggiornata



Indirizzo: Piazza Chiesa – Santa Cristina

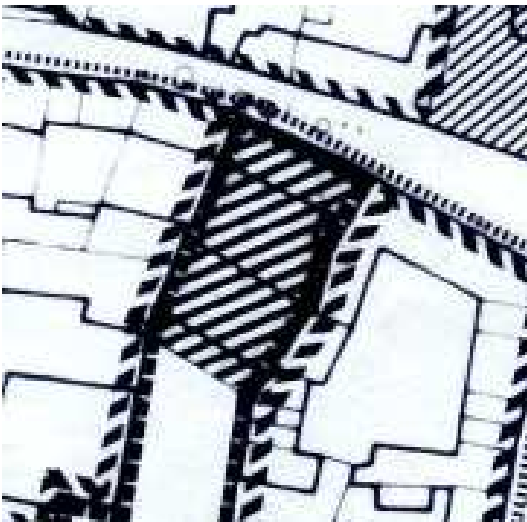
Proprietà: Comune di Borgomanero

Riferimento CTR:

Foglio: 094100

Coordinate: 1460907,66, 5059608,19

PRGC VIGENTE



Area normativa: art. 2.2 centri storici frazionali:
individuazione e norme generali.

Destinazione: residenziale inutilizzato

Tipo di Intervento: Art. 2.5 Edifici ed Aree dei centri storici frazionali soggetti a ristrutturazione interna con vincolo ambientale con perimetro Aree per l'edilizia economica e popolare Art. 2.13

CATASTO STORICO



Stralcio Catasto Rabbini 1858

DOCUMENTAZIONE FOTOGRAFICA

indicazione punti di ripresa fotografici





Foto 1



Foto 2



Foto 3



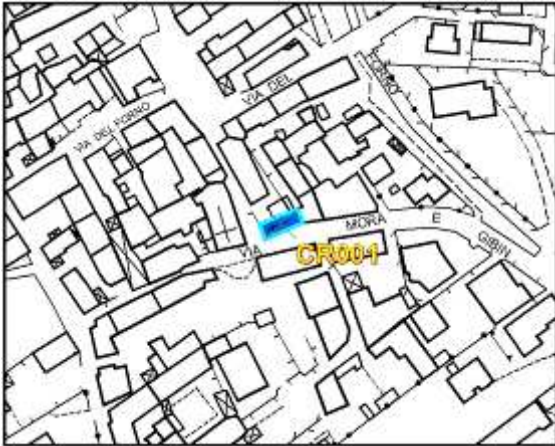
Foto 4

CHIESA VECCHIA DI S. CROCE

IDENTIFICAZIONE

N° Scheda: **BO945**

Stralcio CTC 1988 aggiornata



Indirizzo: Via Mora e Gibin – Santa Croce

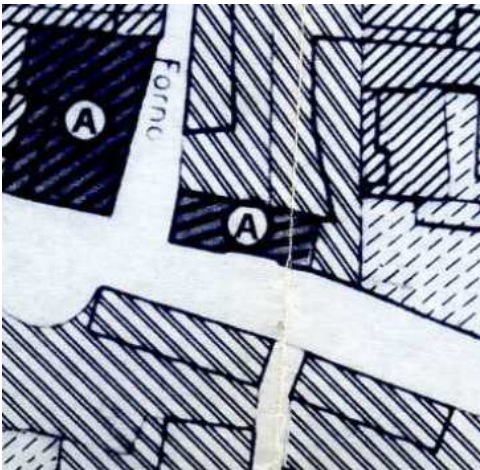
Proprietà: Parrocchia di S. Croce

Riferimento CTR:

Foglio: 094060

Coordinate: 1457307,70, 5062001,20

PRGC VIGENTE



Area normativa: art. 2.2 centri storici frazionali:
individuazione e norme generali.

Destinazione: Chiesa

Tipo di Intervento: Art. 2.6 restauro statico ed architettonico

CATASTO STORICO



Stralcio Catasto Rabbini 1858

DOCUMENTAZIONE FOTOGRAFICA

indicazione punti di ripresa fotografici

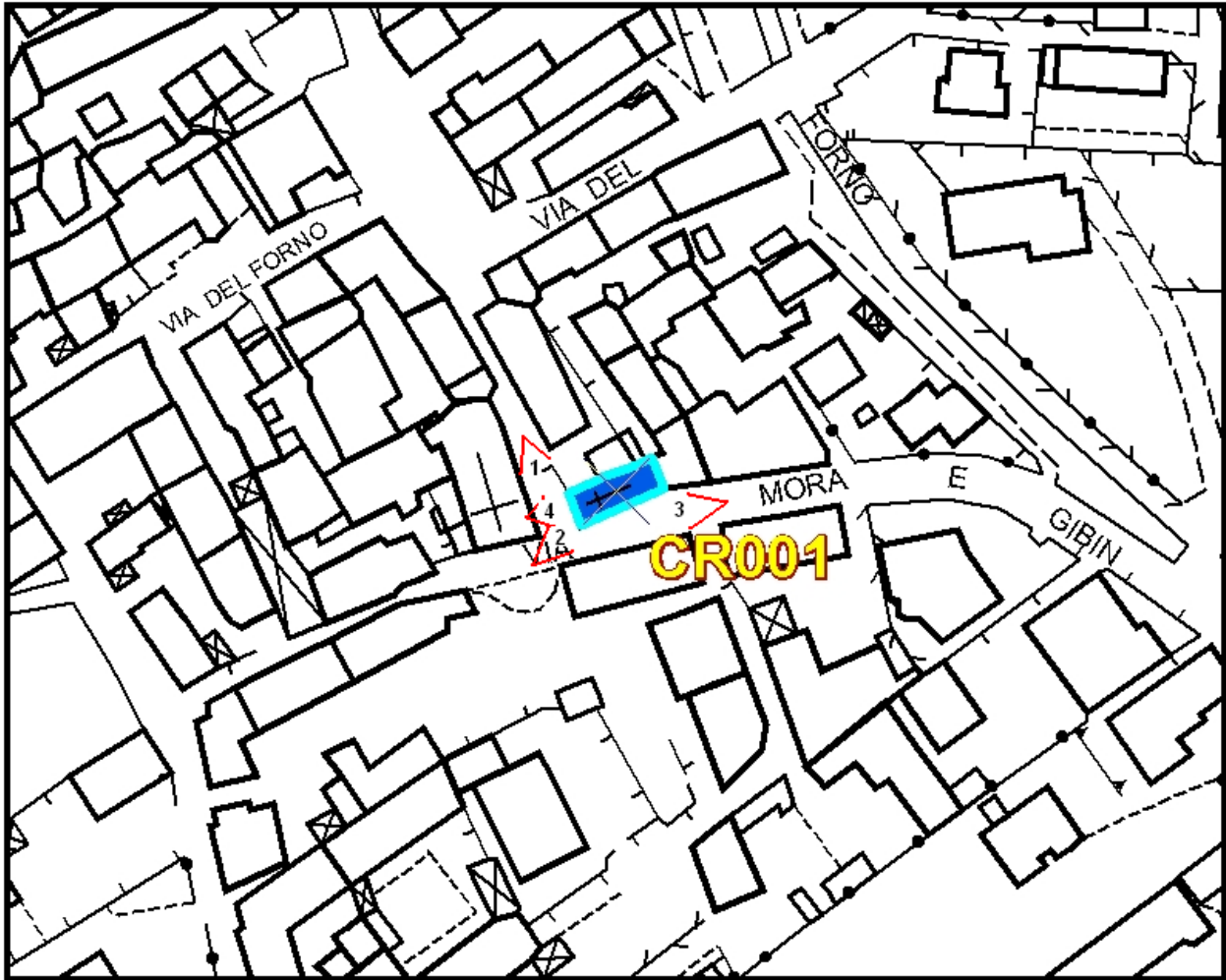




Foto 1



Foto 2



Foto 3



Foto 4