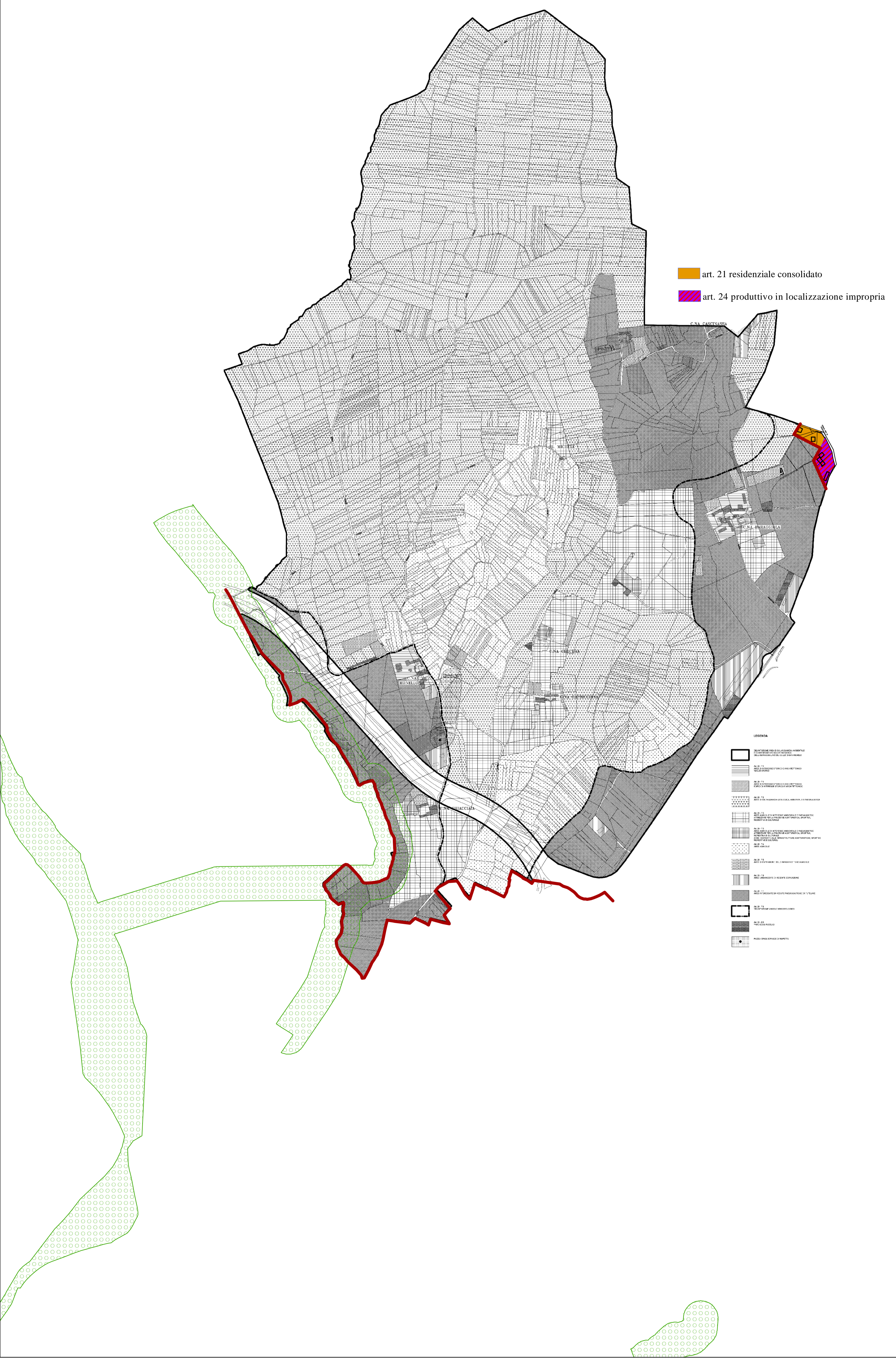
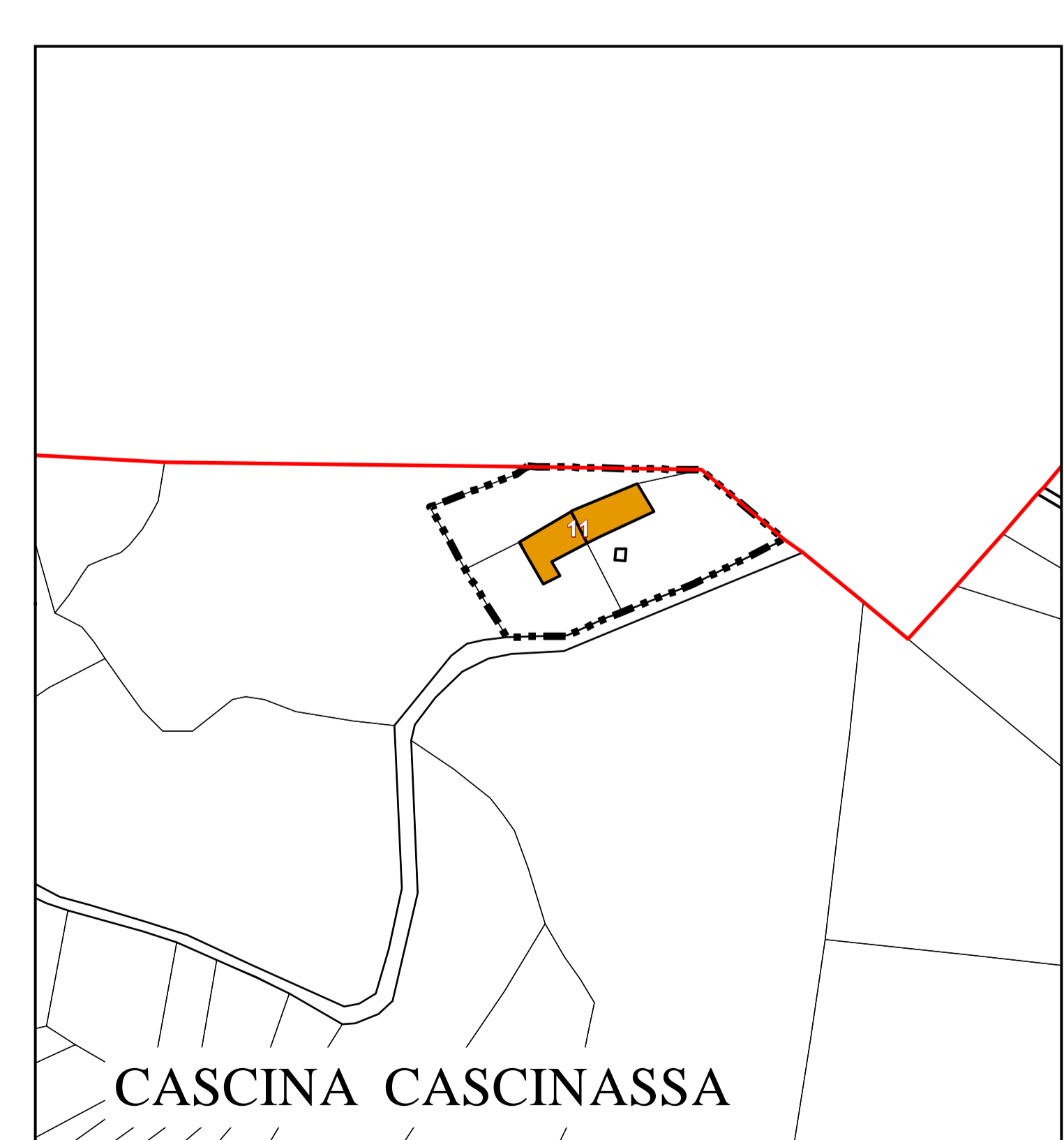
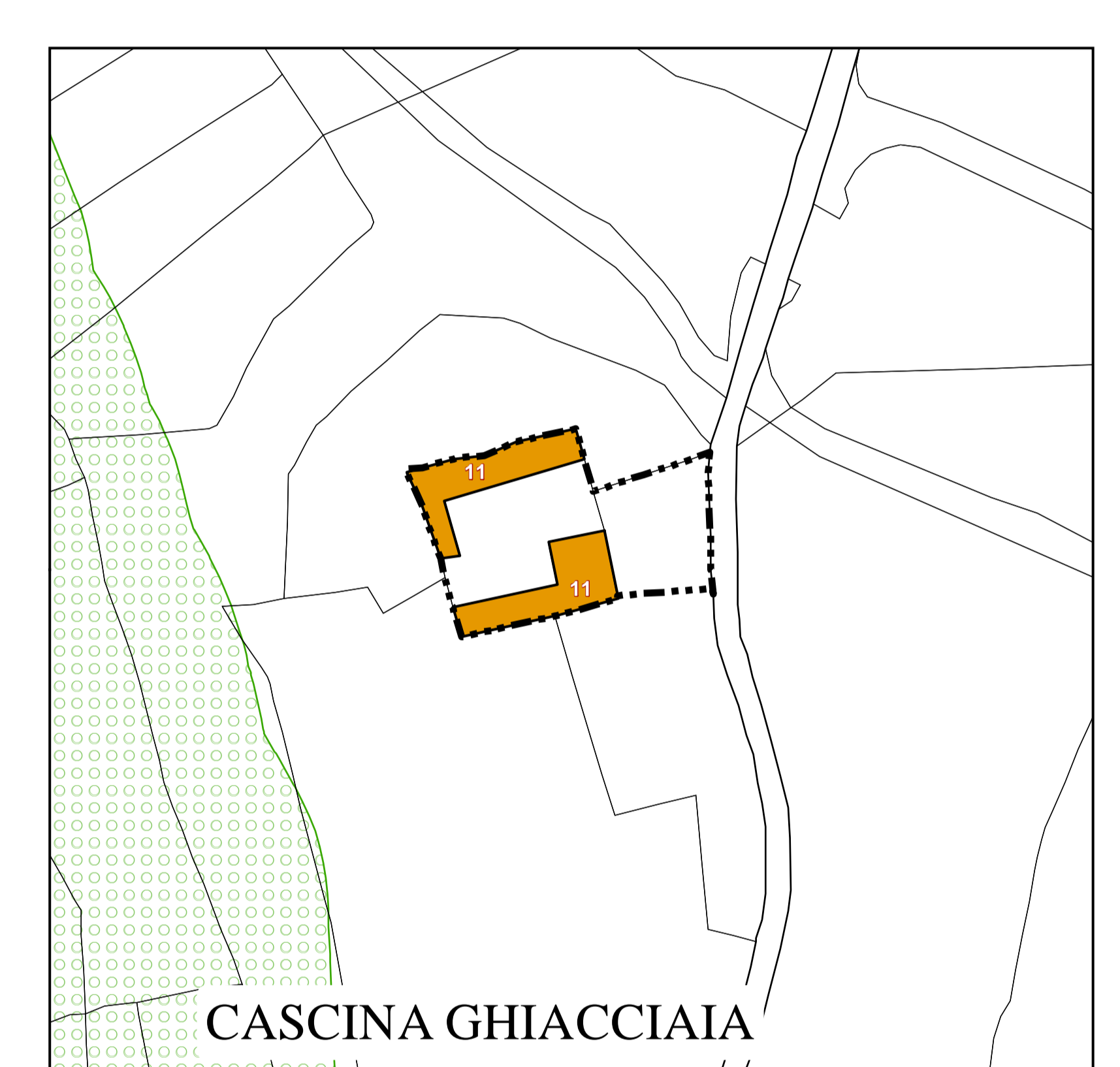
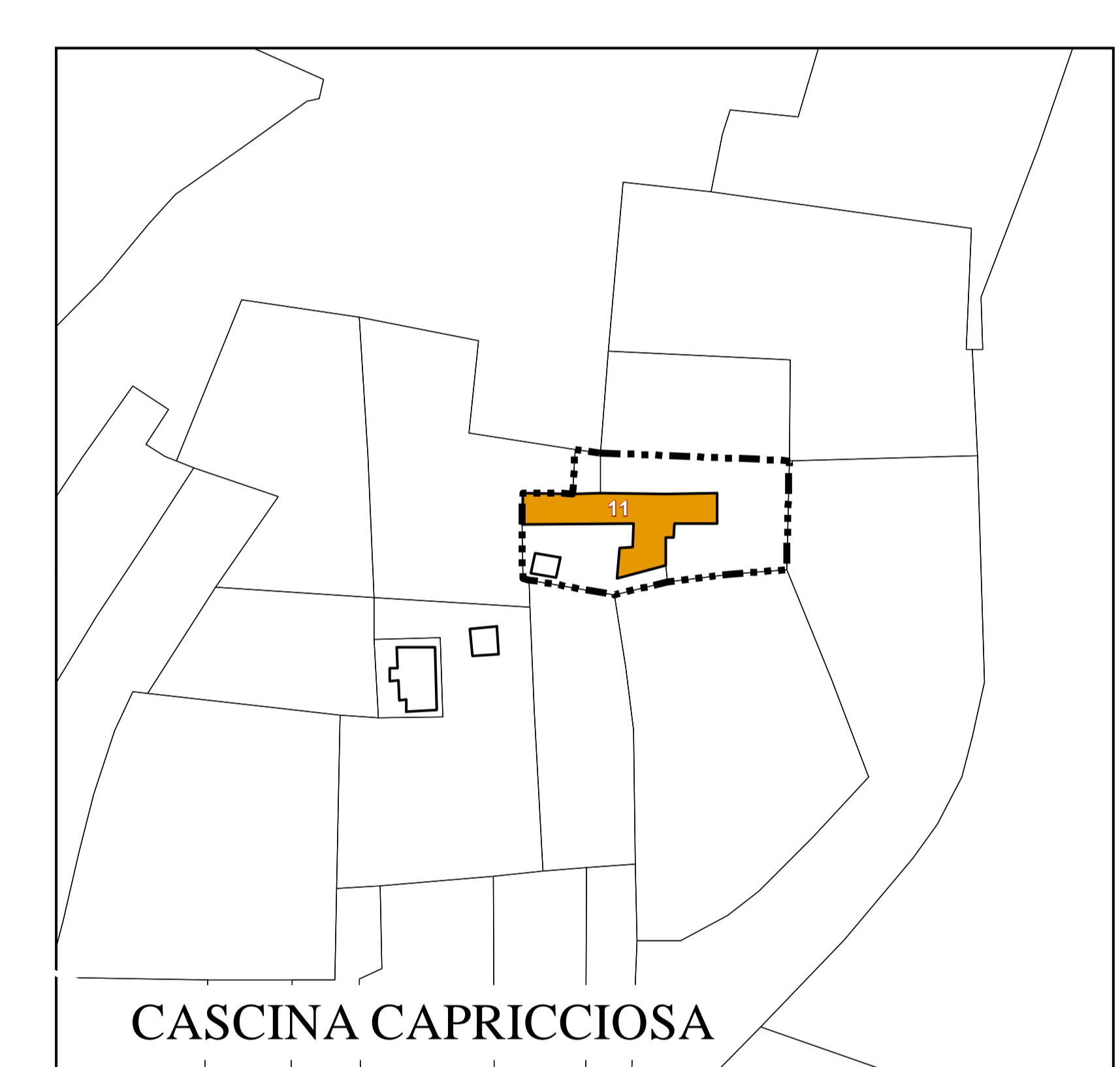
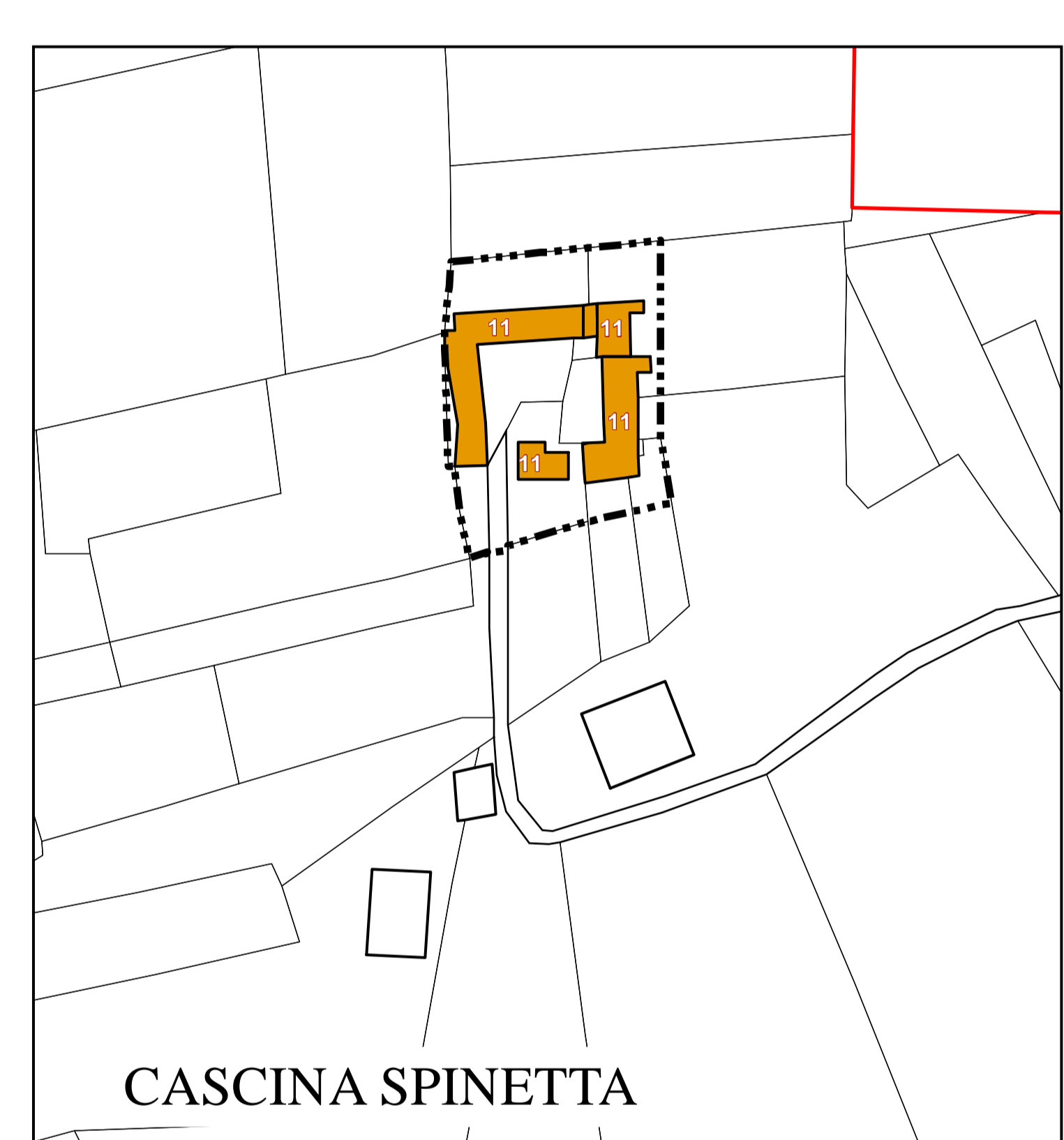
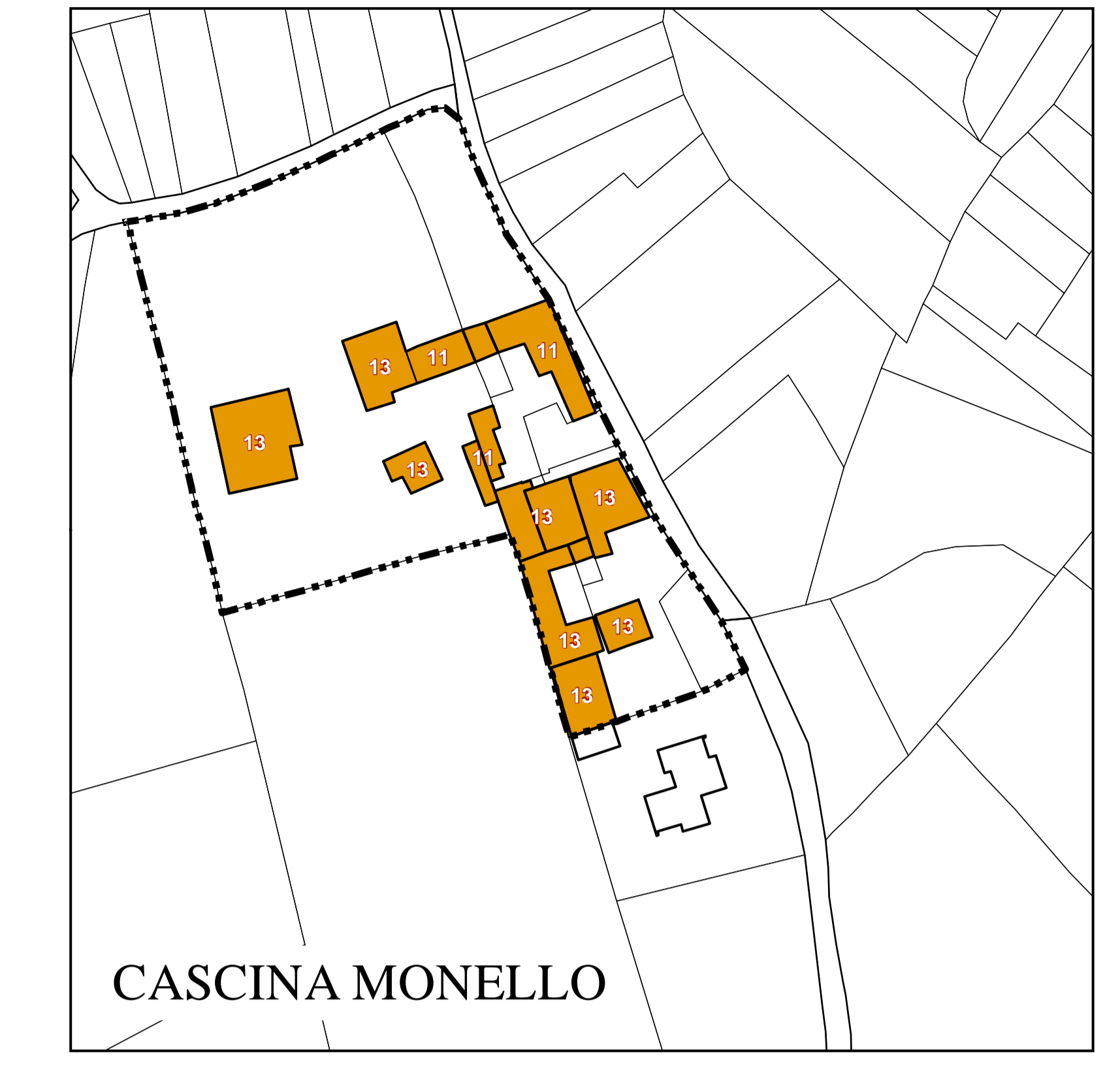
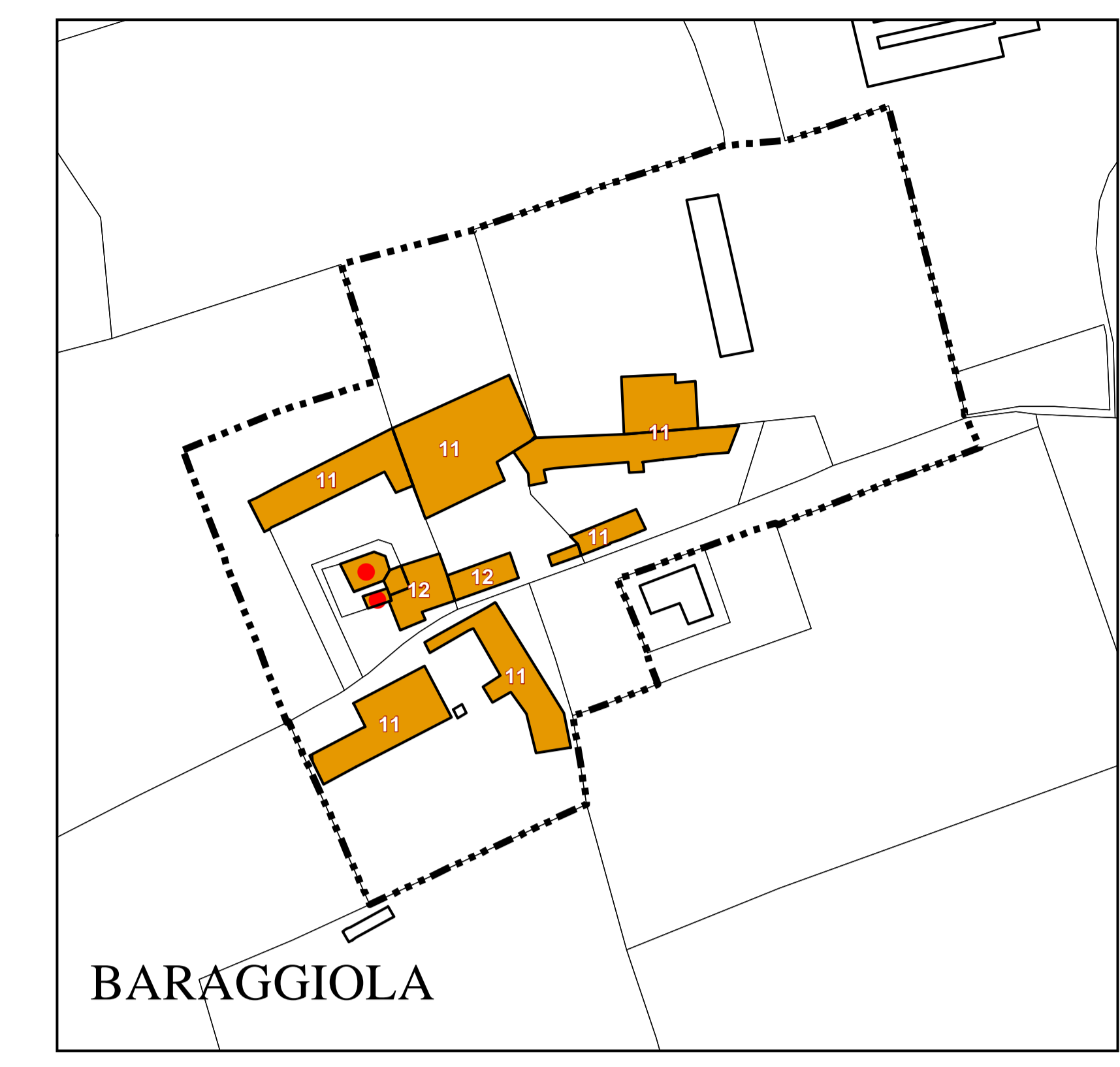


**area di salvaguardia ambientale di interesse storico paesistico della Baraggiola e del Colle di San Michele**



**ESTRATTI DEI BENI SOGGETTI A TUTELA SCALA 1:1.000**  
 riferimenti normativi modificazioni edilizie  
 art.20, comma 6 Norme di Attuazione



**●** Edifici di particolare interesse pubblico, per i quali gli interventi ammessi sono limitati al solo restauro (cfr. Modificazione 1 di cui all'art.39 NdA)

	Regione Piemonte Provincia di Novara Comune di Borgomanero	
	Piano Regolatore Generale Comunale Approvazione Regione Piemonte con modifiche "ex officio": D.G.R. n.70-2680 del 21 dicembre 2015	
	Variante Strutturale n.1 Legge Regionale 5 dicembre 1977 n.56 e s.m.i. art.17 comma 4	
	PROGETTO PRELIMINARE	
Proposta Tecnica Progetto Preliminare: Delibera di Consiglio Comunale n.39 del 29 novembre 2021  Progetto Preliminare: Delibera di Consiglio Comunale n. _____ del _____	Proposta Tecnica Progetto Definitivo: Delibera di Giunta Comunale n. _____ del _____  Progetto Definitivo: Delibera di Consiglio Comunale n. _____ del _____	
Sindaco: Sergio Bossi Assessore: Elisa Lucia Zanetta Segretario: Michele Crescentini Responsabile del Procedimento: Morena Medina	Elaborato: Planimetria delle regole Area di salvaguardia ambientale di interesse storico paesistico della Baraggiola e del colle di San Michele Fogli n.1 e 2 e parte del Foglio n.11	<b>P.1.22</b>  scala 1: 5.000 scala 1: 1.000
Progettista: architetto Mauro Vergerio – Viale Garibaldi 10 – 28887 Omegna (VB) tel. 0323642906 – mauro@stusiovergerio.com	Non cartografica casale aggiornamento luglio 2022	